LAND REGISTER

2022



Sri Lanka Tourism Development Authority

Index

1. Introduction.....3
2. Why Internal Audit Division prepared this?.....4
3. Our Team.....5
4. Cost of the Assignment.....5
5. List of Lands.....6-17
6. Valued Lands.....18-39
    - 6.1. PA Rest Houses.....18-21
    - 6.2. Lands leased out to Ceylon Hotel Corporation.....22
    - 6.3. Kuchchaveli Lands.....23-24
    - 6.4. Passikudha Lands.....25-26
    - 6.5. Yala Palatupana Lands.....27-28
    - 6.6. Bentota Lands.....29-33
    - 6.7. Kalpitiya lands.....34
    - 6.8. Polonnaruwa & Giritale Lands.....35-36
    - 6.9. Lands leased out to Other Hotels.....37-38
    - 6.10. Head office Lands & National Holiday Resorts.....39
7. Lands Summary.....40-41
8. Doc. referred for valuation.....42
9. Doc. Not sent for valuation due to land issues.....43
10. Limitations.....44
11. Letters received from Valuation Dept.....45-90
12. Land Gazette for tourism purposes after 2011 (Acquisition not completed).....91-92

1. Introduction.

SLTDA owns more than 2000 Hectares of lands all over the country. Some lands have been leased out and some are not due to various issues associated with these lands. Most of these lands have been allocated through Gazette notifications (Vesting orders/Grants). However, SLTDA has not maintained proper records for these valuable assets. Since 2009, Auditor General's Department has been queried over this issue and it has been continuously included in their annual Audit opinions as well with a bad impression on SLTDA of not complying the same. Although, SLTDA officers had several meetings and discussions to make this into action it could not be achieved due to various reasons.

However, on the instructions given by a former Chairman, Internal Audit initiated to prepare the land register of SLTDA with the intention of fulfilling this important task.

In preparing the land Register, Internal Audit considered the criteria, such as ownership of the land, extent of the land, survey plan and valuation of the land are prominent to include in this report.

Hence, Internal Audit (IA) had to gather information for the preparation of Land Register through a very tedious process because SLTDA did not have the all relevant information internally. Accordingly, IA consulted and got the fullest support from relevant officers of the SLTDA, Head office & regional offices of the land Surveyor General's Department, Head office & regional offices of the Valuation Department in gathering the relevant information.

With this Land Register, IA prepared a source document book consisting with Gazette Survey plans and prepared separate files for each land.



2. Why Internal Audit Prepared this?

Main purposes of the preparation of the Land Register are:

- Fulfil the requirement of complying the audit query and eradicate the negative impression of SLTDA.
- Compilation of all the details of the lands owned by SLTDA as an initiative measure of safeguarding these lands
- Awareness of the present utilization of the lands (already utilized/ idling/ready to use)
- For the publication in the official web site of SLTDA to attract the reliable prospective investors giving a clear picture of SLTDA owned lands

  Easy approach to take actions against lands which have issues.



3. Our Team

- Ms. K.M Naheem
  Assistant Director/ Internal Auditor
- Ms. Sagarika Wijerathna (Junior Manager)
- Ms. Sandya Dilrukshi
- Mr. Sudesh Karunarathne
- Mr.B. Ashvin Perera (Trainee)

Other SLTDA Divisional staff who helped for this &

Staff of Valuation Department including Special Thanks to Mr. Anuradha Senevirathna (Deputy Chief valuer)

4. Cost element for the task

This is really a collective effort of this team of SLTDA with a good intention for the betterment of this institution where the cost fact was very minimal.



5. List of Lands

Serial No.	Sub No.	Province	District	Land Name	Page no's in source doc. book
PA Rest Houses					
01	1	North Central	Anuradhapura	Kekirawa Rest House	5-7
02	2	North Central	Anuradhapura	Ulankulama Rest House	8-10
03	3	North Central	Anuradhapura	Kahatagasdigiliya Rest House	11-13
04	4	North Central	Anuradhapura	Horowpathana Rest House	14-16
05	5	North Western	Kurunegala	Hettipola Rest House	18-20
06	6	North Western	Kurunegala	Galgamuwa Rest House	21-24
06	6	North Western	Kurunegala	Narammala Rest House	25-27
07	7	North Western	Kurunegala	Polgahawela Rest House	28-30
08	8	North Western	Kurunegala	Nikaweratiya Rest House	31-33
09	9	North Western	Kurunegala	Mahawa Rest House	34-36
10	10	North Western	Puttalam	Kalpitiya Rest House	38-40
11	11	North Western	Puttalam	Anamaduwa Rest House	41-43
12	12	North Western	Puttalam	Marawila Rest House	44-46
13	13	North Western	Puttalam	Battulu Oya Rest House	47-49
14	14	Western	Colombo	Padukka Rest House	51-53
15	15	Central	Kandy	Gurulupotha Rest House	55-58
16	16	Central	Kandy	Panvila Rest House	59-60
17	17	Central	Kandy	Teldeniya Rest House	61-62
18	18	Western	Kalutara	Moragala Rest House	64-68
19	19	Western	Kalutara	Mahagama Rest House	69-71
20	20	Western	Kalutara	Mathugama Rest House	72-73

21	21	Southern	Galle	Hiniduma Rest House	75-77
22	22	Southern	Hambantota	Weeraketiya Rest House	79-81
23	23	Sabaragamuwa	Rathnapura	Rakwana Rest House	83-84
24	24	Uva	Badulla	Lunugala Rest House	86-93
25	25	Uva	Badulla	Monaragala Rest House (wellassa)	94-99
26	26	Uva	Badulla	Mahiyanganaya Rest House	100-104
27	27	Uva	Monaragala	Iginiyagala Rest House	106-107
28	28	Uva	Monaragala	Bibile Rest House	108-112
29	29	Uva	Monaragala	Wellawaya Rest House (wellawa Inn)	113-114
30	30	Uva	Monaragala	Wellawaya Rest House (wellawaya Old)	115-116
31	31	Central	Matale	Nalanda Rest House	118-120
32	32	Central	Matale	Deniyaya Rest House	121-123
33	33	Central	Nuwara Eliya	Bogawanthalawa Rest House	125-128
34	34	Central	Nuwara Eliya	Hanguranketha Rest House	129-130
35	35	Central	Nuwara Eliya	Ragala Rest House	131-132
36	36	North Central	Polonnaruwa	Hingurakgoda Rest House	134-136



Lands Leased out to Ceylon Hotel Corporation (CHC)

37	1	Western	Colombo	Hanwella Rest House	4-8
38	2	Sabaragamuwa	Kegalle	Ambepussa Rest house	9-11
39	3	North Central	Anuradhapura	Habarana Rest House	12-16
40	4	Central	Matale	Dambulla Rest House	17-19
41	5	Uva	Badulla	Ella Rest House	20-24
42	6	North Central	Polonnaruwa	Polonnaruwa Rest House	25-28
43	7	Sabaragamuwa	Rathnapura	Belihul oya Rest House	29-33
44	8	Central	Kandy	Pussellawa Rest House	34-35
45	9	Southern	Hambantota	Tissamaharama Rest House	36-40
46	10	Sabaragamuwa	Kegalle	Kitulgala Rest House	41-44
47	11	Central	Matale	Sigiriya Rest House	45-52



Pasikudah Lands

49	1	Eastern	Batticaloa	Sun & Fun Hotel	4
50	2	Eastern	Batticaloa	Dr.Ajith Ranawaka Auro Lanka	5
51	3	Eastern	Batticaloa	Eastern Development	6
52	4	Eastern	Batticaloa	Fortune Premier	7
53	5	Eastern	Batticaloa	Blue Continental	8
54	6	Eastern	Batticaloa	Associated Resort	9
55	7	Eastern	Batticaloa	Lanka Sportrizen	10
56	8	Eastern	Batticaloa	Ominga International	11
57	9	Eastern	Batticaloa	Lokuge Ltd	12
58	10	Eastern	Batticaloa	Paradise Resort	13
59	11	Eastern	Batticaloa	Sun Tan Beach Resort	14
60	12	Eastern	Batticaloa	Connaissance (Maalu Maalu)	15
61	13	Eastern	Batticaloa	Let s Travel II	16
62	14	Eastern	Batticaloa	LetsTravel(Staff Accommodation)	
63	15	Eastern	Batticaloa	Dr. Ajith Ranawaka (Auro Lanka Hotels PVT) Staff Accommodation	17-18
64	16	Eastern	Batticaloa	Lokuge Ltd (Staff Accommodation)	
65	17	Eastern	Batticaloa	Connaissance / Maalu Maalu Passikudha (Staff Accommodation)	
66	18	Eastern	Batticaloa	Lanka Sportrizen Passivila Hotel	19

Kuchchaveli Lands

67	1	Eastern	Trincomalee	Kuchchaveli (O/3-550) 30.9590H	4
68	2	Eastern	Trincomalee	Kuchchaveli (O/3-551) 15.2885H	5-6
69	3	Eastern	Trincomalee	Kuchchaveli (O/3-552) 1.7930H	7-8
70	4	Eastern	Trincomalee	Kuchchaveli (O/3-553) 6.5614H	
71	5	Eastern	Trincomalee	Kuchchaveli (O/3-557) 1.4161H	9
72	6	Eastern	Trincomalee	Kuchchaveli (O/3-558)7.2843H	10-11
73	7	Eastern	Trincomalee	Kuchchaveli (O/3-559) 6.0702H	
74	8	Eastern	Trincomalee	Kuchchaveli (O/3-560) 8.0936H	12
75	9	Eastern	Trincomalee	Kuchchaveli (O/3-561) 20.2344H	13
76	10	Eastern	Trincomalee	Kuchchaveli (O/3-562) 7.7589H	14-16
77	11	Eastern	Trincomalee	Kuchchaveli (O/3-563) 25.6394H	
78	12	Eastern	Trincomalee	Kuchchaveli (O/3-564) 11.7359H	
79	13	Eastern	Trincomalee	Kuchchaveli (O/3-565) 5.2609H	17-18
80	14	Eastern	Trincomalee	Kuchchaveli (O/3-566) 6.475H	

Yala Palatupana Lands

81	1	Southern	Hambantota	UGA Chena Huts	4
82	2	Southern	Hambantota	Yala holiday (pvt) Ltd.	5
83	3	Southern	Hambantota	Wild Cost lodge (pvt) Ltd.	6
84	4	Southern	Hambantota	One Nature (pvt) Ltd.	7
85	5	Southern	Hambantota	R & R Plesure (pvt) Ltd.	8
86	6	Southern	Hambantota	E N R Leasure (pvt) Ltd.	9
87	7	Southern	Hambantota	Senok Combind	10
88	8	Southern	Hambantota	Jetwing Yala	11
89	9	Southern	Hambantota	Yala village (Cinnoman Wild)	12
90	10	Southern	Hambantota	Mirrambeena Safari Camp (PVT) LTD	13
91	11	Southern	Hambantota	Orana Safari Camps (PVT) LTD	14
92	12	Southern	Hambantota	3000 Leisure Management (PVT) LTD	15
93	13	Southern	Hambantota	Capital Corp International PVT) LTD	16



Bentota Lands

94	1	Southern	Galle	Occupied by Club Robinson	4
95	2	Southern	Galle	HSBC Holiday Bungalow	5
96	3	Southern	Galle	Sommervilla SLTDA	6
97	4	Southern	Galle	Green Belt SLTDA	7
98	5	Southern	Galle	Carsons Holiday Bungalow	8
99	6	Southern	Galle	Celon Tobacco Holiday Bungalow	9
100	7	Southern	Galle	Prime Minister	10
101	8	Southern	Galle	Hotel Paradise	11
102	9	Southern	Galle	R. D Associates	12
103	10	Southern	Galle	Heyleys	13
104	11	Southern	Galle	Green Belt	14
105	12	Southern	Galle	Abans PLC	15
106	13	Southern	Galle	Hotel Ceysands	16
107	14	Southern	Galle	LSR	17
108	15	Southern	Galle	Green Belt	18
109	16	Southern	Galle	Sulanka SLTDA	19
110	17	Southern	Galle	Bentota Beach Hotel	20
111	18	Southern	Galle	Green Belt	21
112	19	Southern	Galle	Avani Bentota Resort & SPA	22
113	20	Southern	Galle	SLTDA Office Area	23
114	21	Southern	Galle	Tank	23
115	22	Southern	Galle	Golden Grill Restaurant	24
116	23	Southern	Galle	Sri Lanka Telecom	25
117	24	Southern	Galle	Post Office	26
118	25	Southern	Galle	Bank of Ceylon	27

119	26	Southern	Galle	CEB Depot	28
120	27	Southern	Galle	Water Tank	
121	28	Southern	Galle	Encroachment	29
122	29	Southern	Galle	Encroachment	
123	30	Southern	Galle	SLTDA Quarters	30
124	31	Southern	Galle	Volley Ball Court	31
125	32	Southern	Galle	Red Cross	32
126	33	Southern	Galle	Resort Officer Quarters SLTDA	33
127	34	Southern	Galle	Police Quarters	34
128	35	Southern	Galle	Police Station	35
129	36	Southern	Galle	Railway Station	36
130	37	Southern	Galle	Picnic Area- SLTDA	37
131	38	Southern	Galle	Lihiniya Suff	38
132	39	Southern	Galle	Hotel Taj Exotica	39
133	40	Southern	Galle	SLTDA	40
134	41	Southern	Galle	Sewerage Plant	41
135	42	Southern	Galle	SLTDA	42
136	43	Southern	Galle	SLTDA	
137	44	Southern	Galle	SLTDA	43
138	45	Southern	Galle	SLTDA	44
139	46	Southern	Galle	SLTDA	
140	47	Southern	Galle	SLTDA (Coconut Garden)	45
141	48	Southern	Galle	Giman hala	46
142	49	Southern	Galle	SLTDA (pahurumulla)	47
143	50	Southern	Galle	Dedduwa Lake Resort	

Kalpitiya Lands

144	1	North Western	Puttalam	Baththalangunduwa	4-15
145	2	North Western	Puttalam	Vellai (i)	16-21
146	3	North Western	Puttalam	Vellai (ii)	
147	4	North Western	Puttalam	Vellai (iii)	
148	5	North Western	Puttalam	Uchchamuni	22-27
149	6	North Western	Puttalam	Ippantive	28-35
150	7	North Western	Puttalam	Periya Arichchalai	36-38
151	8	North Western	Puttalam	Sinna Arichchalai	39-40
152	9	North Western	Puttalam	Eramutive	40-44
153	10	North Western	Puttalam	Sinna Eramutive	45-46
154	11	North Western	Puttalam	Eramutive west	47
155	12	North Western	Puttalam	Kakative	48-49



Polonnaruwa & Giritale Lands

156	1	North Central	Polonnaruwa	Royal Lotus Hotel	4-5
157	2	North Central	Polonnaruwa	Giritale Hotel	6
158	3	North Central	Polonnaruwa	Deer Park Hotel	7
159	4	North Central	Polonnaruwa	Sudu Arliya Hotel	12
161	5	North Central	Polonnaruwa	Sudu Araliya Bungalow	
162	6	North Central	Polonnaruwa	Seruwa Hotel	
163	7	North Central	Polonnaruwa	The Village (Amalian)	
160	8	North Central	Polonnaruwa	Sudu Arliya Swimming pool	13



Lands Leased out to Other Hotels

164	1	North Central	Anuradhapura	A'pura Nuwarawewa Rest House	4-5
165	2	North Central	Anuradhapura	A'pura Tisawewa Rest House	6-8
166	3	Southern	Galle	Horizen (La Fotress)	9-10
167	4	Southern	Galle	Miramar Beach (KOSGOGA)	11-14
168	5	Southern	Galle	Koggala Beach Hotel	15-16
169	6	Southern	Galle	Beruwala Resort (PVT)Ltd.	17-21
170	7	Southern	Galle	Coral Garden Hotel	22-26
171	8	Sabaragamuwa	Kegalle	Didula State- Kadugannawa Rest House	27-28
172	9	Central	Matale	Hotel Sigiriya	29
173	10	Central	Matale	Sigiriya Village	30
174	11	Central	Matale	Sigiriya well site	31-32
175	12	Central	Matale	Sigiriya (Pidurangala)	33-36
176	12	Eastern	Trincomalee	Medway Estate (Ass.resort Dev)	37-40
177	13	Eastern	Trincomalee	Medway Estate (Fortune Premier)	
178	14	Eastern	Trincomalee	Irakkany (Rasoul Thottam)	41-55



Head office Lands & NHR Lands

179	1	North Central	Anuradhapura	NHR - Anuradhapura	4-5
180	2	Central	Nuwara Eliya	NHR - Nuwara Eliya	6-8
181	3	Southern	Hambantota	NHR - Katharagama	9-10
182	4	Western	Colombo	Head office Land	11-17
183	5	Central	Bandarawela National Holiday Resort	NHR Bnadarwela	18-20



6.Valued Lands

6.1 PA Rest Houses

Ministry/ Department:		Sri Lanka Tourism Development Authority, Ministry Of Tourism
Division	:	Internal Audit Division
Assets Code	:	101
Classification	:	**PA Rest House**

S/No.	File Ref. No.	Name of the Land	Survey plan No.	Government Gazette		Extent			Total Value	Year of Valuation
				No.	Date	A	R	P		
1	SLTDA/IA/LANDS/117/PA/KEKI/1	Kekirawa Rest House	F.V.P. 864 LOT 300 SUP 16	783	1993.09.03	1	1	8	52,000,000.00	2019
2	SLTDA/IA/LANDS/117/PA/ULA/2	Ulankulama Rest House	F.V.P.1196 LOT116	783	1993.09.03	2	1	14	28,000,000.00	2019
3	SLTDA/IA/LANDS/117/PA/KAHA/3	Kahatagasdigiliya Rest House	F.V.P. 1296 LOT 350	783	1993.09.03	1	1	2	40,400,000.00	2019
4	SLTDA/IA/LANDS/117/PA/HORO/4	Horowpathana Rest House	F.V.P. 1379 LOT 155	783	1993.09.03	0	3	39	12,000,000.00	2019
5	SLTDA/IA/LANDS/117/PA/LUNU/5	Lunugala Rest House	F.V.P.537 LOT 01	783	1993.09.03	0	0	37.95	3,800,000.00	2019
6	SLTDA/IA/LANDS/117/PA/WELL/6	Monaragala Rest House (Wellassa)	F.V.P.172	783	1993.09.03	1	3	31.54	54,500,000.00	2018
7	SLTDA/IA/LANDS//117/PA/MAHI/7	Mahiyanganaya Rest House	T.P.P. 57 LOT 3339	783	1993.09.03	0	3	3.89	10,000,000.00	2018
8	SLTDA/IA/LANDS/117/PA/PADU/8	Padukka Rest House	P.P. CO.7332	783	1993.09.03	1	1	13.7	181,645,000.00	2020
9	SLTDA/IA/LANDS/117/PA/HINI/9	Hiniduma Rest House	F.V.P. 484 LOT 250	783	1993.09.02	0	1	30	2,100,000.00	2018
10	SLTDA/IA/LANDS/117/PA/WEE/10	Weeraketiya Rest House	F.V.P. 231 LOT 163	783	1993.09.03	2	1	17.58	16,991,100.00	2020
	Total								**401,436,100.00**	

S/No.	File Ref. No.	Name of the Land	Survey plan No	Government Gazette		Extent			Total Value	Year of Valuation
				No.	Date	A	R	P		
11	SLTDA/IA/LANDS/117/PA/MOR/11	Moragala Rest House	F.V.P. 107 LOT 22,23,24	783	1993.09.03	4	1	19.77	7,357,668.00	2018
12	SLTDA/IA/LANDS/117/PA/MAHAG/12	Mahagama Rest House	F.V.P. 135 LOT 47	783	1993.09.03	3	3	18	7,725,000.00	2018
13	SLTDA/IA/LANDS/117/PA/MATHU/13	Mathugama Rest House	P.P. KA.2760 LOT 01	783	1993.09.03	1	0	36.8	78,756,000.00	2018
14	SLTDA/IA/LANDS/117/PA/GURU/14	Gurulupotha Rest House	F.V.P.299 LOT 311	1060	1998.12.24	1	1	20.61	4,400,000.00	2018
15	SLTDA/IA/LANDS/117/PA/PANVI/15	Panvila Rest House	P.P. MAHA 4087 LOT 01	783	1993.06.03	0	3	49.54	3,400,000.00	2018
16	SLTDA/IA/LANDS/117/PA/HET/16	Hettipola Rest House	F.V.P. 1729 106	783	1993.09.03	0	2	11.9	36,532,000.00	2018
17	SLTDA/IA/LANDS/117/PA/GALA/17	Galgamuwa Rest House	F.V.P.3200 LOT 269	783	1993.09.03	0	2	38.15	9,452,000.00	2019
18	SLTDA/IA/LANDS/117/PA/NARA/18	Narammala Rest House	F.V.P.66 LOT 166	783	1993.09.03	0	3	25.5	43,650,000.00	2020
19	SLTDA/IA/LANDS/117/PA/POLG/19	Polgahawela Rest House	P.P.KU.1949 LOT 01	1060	1998.12.24	0	3	19.5	27,900,000.00	2020
20	SLTDA/IA/LANDS/117/PA/KURU/20	Nikaweratiya Rest House	F.V.P.1991 LOT 672	783	1993.09.03	1	1	38.8	47,760,000.00	2018
	Total								**266,932,668.00**	

S/No.	File Ref. No.	Name of the Land	Survey plan No	Government Gazette		Extent			Total Value	Year of Valuation
				No.	Date	A	R	P		
21	SLTDA/IA/LANDS/117/PA/NALAN/21	Nalanda Rest House	F.V.P.253 LOT1236 SUP 11	783	1993.09.03	3	0	19.93	9,370,000.00	2018
22	SLTDA/IA/LANDS/117/PA/DEN/22	Deniyaya Rest House	F.V.P. 169 LOT 1106	783	1993.09.03	1	0	37.88	19,750,000.00	2018
23	SLTDA/IA/LANDS/117/PA/IGI/23	Iginiyagala Rest House	Plan No 2575 lot A	783	1993.09.03	3	3	2.13	7,500,000.00	2020
24	SLTDA/IA/LANDS/117/PA/BIB/24	Bibile	F.V.P. 573LOT A	783	1993.09.03	0	2	16.27	68,000,000.00	2018
25	SLTDA/IA/LANDS/117/PA/W IN/25	Wellawaya Rest House (wellawa Inn)		783	1993.09.03	1	3	17.32	52,000,000.00	2020
26	SLTDA/IA/LANDS/117/PA/W OLD/26	Wellawaya Rest House (wellawa Old)	MO/GA/V/92/366	783	1993.09.03	1	3	17.32	New S/P not received	
27	SLTDA/IA/LANDS/117/PA/BOGA/27	Bogawanthalawa Rest House	P.P. NU 1595	783	1993.09.03	0	1	23.73	12,100,000.00	2018
28	SLTDA/IA/LANDS/117/PA/HANG/28	Hanguranketha Rest House	NU/VI/92/262	783	1993.09.03	0	1	11.67	19,400,000.00	2018
29	SLTDA/IA/LANDS/117/PA/RAG/29	Ragala Rest House	P.P. NU.1596 LOT 2	783	1993.09.03	0	2	15.32	19,000,000.00	2018
30	SLTDA/IA/LANDS/117/PA/HING/30	Hingurakgoda Rest House	F.C.P. PO 155 LOT 180	783	1993.09.03	1	0	35	19,500,000.00	2019
	Total								**226,620,000.00**	

S/No.	File Ref. No.	Name of the Land	Survey plan No	Government Gazette		Extent			Total Value	Year of Valuation
				No.	Date	A	R	P		
31	SLTDA/IA/LANDS/117/PA/KAL/31	Kalpitiya Rest House	P.P. PU 3227 LOT 2	783	1993.09.03	1	1	34.3	29,287,500.00	2020
32	SLTDA/IA/LANDS/117/PA/ANA/32	Anamaduwa Rest House	F.V.P.3631 LOT 386	1060	1998.12.24	0	3	25.04	7,255,000.00	2018
33	SLTDA/IA/LANDS/117/PA/MAR/33	Marawila Rest House	P.P. PU 3229 LOT 12	783	1993.09.03	0	2	20.78	70,546,000.00	2020
34	SLTDA/IA/LANDS/117/PA/RAK/34	Rakwana Rest House	P.P R.179 LOT 1	783	1993.09.03	1	3	13.37	25,000,000.00	2019
35	SLTDA/IA/LANDS/117/PA/TEL/35	Teldeniya Rest House	P.P. MAHA 4119 LOT 2	784	1993.09.04	0	2	9.35	134,000,000.00	2018
36	SLTDA/IA/LANDS/117/PA/MAHA/36	Mahawa Rest House	Plan No: F.V.P.1846 LOT 55	783	1993.09.03	1	0	6.4	21,000,000.00	2020
37	SLTDA/IA/LANDS/117/PA/BATH/37	Baththuluoya Rest House	Plan No: 3228	783	1993.09.03	0	3	15.21	13,521,000.00	2022
	Total								**300,609,500.00**	

6.2 Hotel Corporation

Ministry/ Department:		Sri Lanka Tourism Development Authority, Ministry Of Tourism								
Division	:	Internal Audit Division								
Assets Code	:	101								
Classification	:	**Hotel Corporation**								
S/No.	**File Ref. No.**	**Name of the Land**	**Survey plan No**	**Government Gazette**		**Extent**			**Total Value**	**Year of Valuation**
				No.	**Date**	**A**	**R**	**P**		
1	SLTDA/IA/LANDS/117/HC/HABA/38	Habarana Rest House	F.V.P. 848 LOT 66	14846	1969.03.21	1	0	9	63,400,000.00	2019
2	SLTDA/IA/LANDS/117/HC/ELLA/39	Ella Rest House	T.S.P.P.N.11	14860	1969.06.27	1	0	11	68,400,000.00	2019
3	SLTDA/IA/LANDS/117/HC/HAN/40	Hanwella Rest House	P.P.CO 1493 LOT 13	14846	1969.03.21	2	3	6.5	143,250,000.00	2018
4	SLTDA/IA/LANDS/117/HC/TISS/41	Tissamaharama Rest House	F.V.P.625 LOT 33	14860	1969.06.27	1	1	21.4	39,150,000.00	2020
5	SLTDA/IA/LANDS/117/HC/AMB/42	Ambepussa Rest house	P.P.KE 378	14846	1969.03.21	2	0	32.8	116,500,000.00	2019
6	SLTDA/IA/LANDS/117/HC/KITH/43	Kitulgala Rest House	P.P.KE 83	14826	1968.11.01	1	3	7	50,000,000.00	2018
7	SLTDA/IA/LANDS/117/HC/DAML/44	Dambulla Rest House	P.P. MA 3544	14846	1969.03.21	1	1	22.2	111,000,000.00	2018
8	SLTDA/IA/LANDS/117/HC/SIGI/45	Sigiriya Rest House	F.V.P.514 LOT. 696	14846	1969.03.21	1	1	36.5	11,825,000.00	2018
9	SLTDA/IA/LANDS/117/HC/POLO/46	Polonnaruwa Rest House	E.S.P.3950 LOT 5	1060	1998.12.24	0	1	36	15,200,000.00	2019
10	SLTDA/IA/LANDS/117/HC/BELI/47	Belihul oya Rest House	F.V.P.646 LOT 25,26,60	14860	1969.06.27	1	3	34	23,500,000.00	2019
11	SLTDA/IA/LANDS/117/HC/PUS/48	Pussellawa Rest House	PLAN No: 109	14860	1969.06.27	1	2	12	18,900,000.00	2020
	Total								**661,125,000.00**	

6.3 Kuchchaveli Lands

Ministry/ Department:		Sri Lanka Tourism Development Authority, Ministry Of Tourism
Division	:	Internal Audit Division
Assets Code	:	101
Classification	:	

S/No.	File No.	Land Name	Survey plan	Government Gazette		Extent			Total Value	Year of Valuation
			No.	NO.	Date	A	R	P		
1	SLTDA/IA/LANDS/117/KCH/65-1	Kuchchaveli (O/3-550)	P.P.37 LOT No.2539	1671/29	2010.09.17					
2	SLTDA/IA/LANDS/117/KCH/65-2	Kuchchaveli (O/3-551)	P.P.37 LOT No.2545	1671/29	2010.09.17					
3	SLTDA/IA/LANDS/117/KCH/65-3	Kuchchaveli (O/3-552)	P.P.37 LOT No.2546	1671/29	2010.09.17					
4	SLTDA/IA/LANDS/117/KCH/65-4	Kuchchaveli (O/3-553)	P.P.37 LOT No.2550	1671/29	2010.09.17					
5	SLTDA/IA/LANDS/117/KCH/65-5	Kuchchaveli (O/3-557)	P.P.37 LOT No.2369	1671/29	2010.09.17					
6	SLTDA/IA/LANDS/117/KCH/65-6	Kuchchaveli (O/3-558)	P.P.37 LOT No.2566	1671/29	2010.09.17	386	2	36.7	3,238,670,000.00	2018
7	SLTDA/IA/LANDS/117/KCH/65-7	Kuchchaveli (O/3-559)	P.P.37 LOT No.2567	1671/29	2010.09.17					
8	SLTDA/IA/LANDS/117/KCH/65-8	Kuchchaveli (O/3-560)	P.P.37 LOT No.2568	1671/29	2010.09.17					

9	SLTDA/IA/LANDS/117/KCH/65-9	Kuchchaveli (O/3-561)	P.P.37 LOT No.2569	1671/29	2010.09.17			
10	SLTDA/IA/LANDS/117/KCH/65-10	Kuchchaveli (O/3-562)	P.P.37 LOT No.2570	1671/29	2010.09.17			
11	SLTDA/IA/LANDS/117/KCH/65-11	Kuchchaveli (O/3-563)	P.P.37 LOT No.2571	1671/29	2010.09.17			
12	SLTDA/IA/LANDS/117/KCH/65-12	Kuchchaveli (O/3-564)	P.P.37 LOT No.2572	1671/29	2010.09.17			
13	SLTDA/IA/LANDS/117/KCH/65-13	Kuchchaveli (O/3-565)	P.P.37 LOT No.2573	1671/29	2010.09.17			
14	SLTDA/IA/LANDS/117/KCH/65-14	Kuchchaveli (O/3-566)	P.P.37 LOT No.2574	1671/29	2010.09.17			
	Total						**3,238,670,000.00**	

6.4 Passikudha Lands

Ministry/ Department:	Sri Lanka Tourism Development Authority, Ministry Of Tourism
Division :	Internal Audit Division
Assets Code :	101
Classification :	**Passikudha Lands**

S/No.	File No.	Land Name	Survey plan No	Government Gazette		Extent			Total Value	Year of Valuation
				NO.	Date	A	R	P		
1	SLTDA/IA/LANDS/117/PAS/S&F/64-1	Sun & Fun Hotel	Lot 3A Plan No.3374	95	1974.01.18	7	2	0	120,000,000.00	2018
				58	1973.05.04					
2	SLTDA/IA/LANDS/117/PAS/AJR/64-2	Dr.Ajith Ranawaka Auro Lanka	Lot 7B Plan No.3498	95	1974.01.18				96,000,000.00	2018
				58	1973.05.04	5	0	0		
3	SLTDA/IA/LANDS/117/PAS/ED/64-3	Eastern Development	Lot No.16A in Plan No.3380	95	1974.01.18				96,000,000.00	2018
				58	1973.05.04	6	0	0		
4	SLTDA/IA/LANDS/117/PAS/FP/64-4	Fortune Premier	Plan No.3377	95	1974.01.18				184,000,000.00	2018
				58	1973.05.04	10	0	0		
5	SLTDA/IA/LANDS/117/PAS/BC/64-5	Blue Continental	Lot No.1 in Plan No.SA/714/2004	95	1974.01.18				216,000,000.00	2018
				58	1973.05.04	15	0	0		
6	SLTDA/IA/LANDS/117/PAS/AR/64-6	Associated Resort	Lot 5A Plan No.3376	95	1974.01.18				148,800,000.00	2018
				58	1973.05.04	7	3	0		
7	SLTDA/IA/LANDS/117/PAS/LS/64-7	Lanka Sportrizen	Lot No.7A in Plan No.3498	95	1974.01.18	2	0	0	40,000,000.00	2018
8	SLTDA/IA/LANDS/117/PAS/OI/64-8	Ominga International	Lot No.12B Plan No.3493	95	1974.01.18				124,800,000.00	2018
				58	1973.05.04	6	2	0		
9	SLTDA/IA/LANDS/117/PAS/LL/64-9	Lokuge Ltd	15A inn Plan No.3416	95	1974.01.18				124,800,000.00	2018
				58	1973.05.04	6	2	0		

10	SLTDA/IA/LANDS/117/PAS/PR/64-10	Paradise Resort	Lot No.8A in Plan No.3492	95 58	1974.01.18 1973.05.04	10	2	16.9	203,628,000.00	2018
11	SLTDA/IA/LANDS/117/PAS/ST/64-11	Sun Tan Beach Resort	Lot No.11A Plan No3379	95	1974.01.18				184,800,000.00	2018
				58	1973.05.04	9	2	20		
12	SLTDA/IA/LANDS/117/PAS/CM/64-12	Connaissance Maalu	Lot No.4A Plan No.3375	95	1974.01.18				60,000,000.00	2018
				58	1973.05.04	3	0	0		
13	SLTDA/IA/LANDS/117/PAS/LT/64-13	Let s Travel Staff Accommodation	Lot 3 in Plan No.2510	95	1974.01.18				12,000,000.00	2022
				58	1973.05.04	0	2	0		
14	SLTDA/IA/LANDS/117/PAS/LTII/64-14	Let s Travel II	Lot 14A Plan no.3415	95	1974.01.18				105,600,600.00	2018
				58	1973.05.04	5	2	0		
15	SLTDA/IA/LANDS/117/PAS/LT/64-15	Lanka Sportrizen (Passivila Hotel	Plan No: 3493 LOT -12 A	58	1973.05.04	4	2	5.25	90,700,000.00	2022
16	SLTDA/IA/LANDS/117/PAS/LT/64-16	Dr.Ajith Ranawaka (Auro Lanka Hotels PVT) Staff Accommodation	Plan No: 2510 LOT 1	58	1973.05.04	0	2	0	12,000,000.00	2022
17	SLTDA/IA/LANDS/117/PAS/LT/64-17	Lokuge Ltd (Staff Accommodation	Plan No: 2510 LOT 4	58	1973.05.04	0	2	0	12,000,000.00	2022
18	SLTDA/IA/LANDS/117/PAS/LT/64-18	Maalu Maalu Passikudha(Staff Accommodation	Plan No: 2510 LOT 2	58	1973.05.04	0	2	0	12,000,000.00	2022
	Total								**1,704,428,600.00**	

6.5 Yala Palatupana Lands

Ministry/ Department:		Sri Lanka Tourism Development Authority, Ministry Of Tourism
Division	:	Internal Audit Division
Assets Code	:	101
Classification	:	**Yala Palatupana**

S/No.	File No.	Land Name	Survey plan	Government Gazette		Extent			Total Value	Year of Valuation
			No.	NO.	Date	A	R	P		
1	SLTDA /IA /LANDS /117 /YALA/67-1	UGA Chena Huts	Plan No: 4323	86	1973.11.16	7	0	0	63,000,000.00	2020
2	SLTDA /IA /LANDS /117 /YALA/ 67-2	Yala holiday (pvt) Ltd.	Plan No: 4324	86	1973.11.16	8	0	0	72,000,000.00	2020
3	SLTDA /IA /LANDS /117 /YALA/ 67-3	Wild Cost lodge (pvt) Ltd.	Plan No: 4325	86	1973.11.16	7	0	0	63,000,000.00	2020
4	SLTDA /IA /LANDS /117 /YALA/67-4	One Nature (pvt) Ltd.	Plan No: 4326	86	1973.11.16	7	0	0	63,000,000.00	2020
5	SLTDA /IA /LANDS /117 /YALA/67-5	R & R Plesure (pvt) Ltd.	Plan No: 4327	86	1973.11.16	7	0	0	63,000,000.00	2020
6	SLTDA /IA /LANDS /117 /YALA/67-6	E N R Leasure (pvt)Ltd.	Plan No: 4328	86	1973.11.16	7	0	0	63,000,000.00	2020
7	SLTDA /IA /LANDS /117 /YALA/ 67-7	Senok Combind	Plan No: 4329	86	1973.11.16	7	0	0	63,000,000.00	2020

8	SLTDA /IA /LANDS /117 /YALA/ 67-8	Jetwing Yala	Plan No: 2009 /180	86	1973.11.16	38	0	38	306,000,000.00	2020
9	SLTDA /IA /LANDS /117 /YALA/67-9	Yala village (Cinnoman Wild)	Plan No: 7483E	86	1973.11.16	11	3	26.24	105,000,000.00	2022
10	SLTDA /IA /LANDS /117 /YALA/67-10	Mirrambeena Safari Camp (PVT) LTD	Plan No: 6205	86	1973.11.16	1	0	0	8,000,000.00	2022
11	SLTDA /IA /LANDS /117 /YALA/67-11	Orana Safari Camps (PVT) LTD	Plan No: 6248	86	1973.11.16	1	0	0	8,000,000.00	2022
12	SLTDA /IA /LANDS /117 /YALA/ 67-12	3000 Leisure Management	Plan No: 6148	86	1973.11.16	1	0	0	8,320,000.00	2022
13	SLTDA /IA /LANDS /117 /YALA/ 67-13	Kapital Corp International	Plan No: 6154	86	1973.11.16	1	0	0	8,320,000.00	2022
	Total								**893,640,000.00**	

6.6 Bentota Lands

Ministry/ Department:		Sri Lanka Tourism Development Authority, Ministry Of Tourism								
Division	:	Internal Audit Division								
Assets Code	:	101								
Classification	:	**Bentota Lands**								
S/No.	**File No.**	**Land Name**	**Survey plan**	**Government Gazette**		**Extent**			**Total Value**	**Year of Valuation**
			No.	**NO.**	**Date**	**A**	**R**	**P**		
1	SLTDA /IA/ LANDS /117 /SLTDA /BNHR /68-1	Occupied by Club Robinson	Plan No: 5918	Lot -1	11.06.1970 19.12.1969	0	1	24.24	38,544,000.00	2020
2	SLTDA /IA/ LANDS /117 /SLTDA /BNHR /68-2	HSBC Holiday Bungalow	Plan No: 5795	Lot -2	11.06.1970 19.12.1969	1	0	35.67	117,400,000.00	2020
3	SLTDA /IA/ LANDS /117 /SLTDA /BNHR /68-3	Sommervilla SLTDA	Plan No: 5796	Lot -3	11.06.1970 19.12.1969	0	3	11.2	82,000,000.00	2020
4	SLTDA /IA/ LANDS /117 /SLTDA /BNHR /68-4	Green Belt SLTDA	Plan No: 5890	Lot -5	11.06.1970 19.12.1969	0	1	24.84	38,900,000.00	2021
5	SLTDA /IA/ LANDS /117 /SLTDA /BNHR /68-5	Carsons Holiday Bungalow	Plan No: 5797	Lot -6	11.06.1970 19.12.1969	1	3	2.49	176,550,000.00	2020
6	SLTDA /IA/ LANDS /117 /SLTDA /BNHR /68-6	Ceylon Tobacco Holiday Bungalow	Plan No: 5798	Lot -7	11.06.1970 19.12.1969	0	3	28.42	96,470,000.00	2020
7	SLTDA /IA/ LANDS /117 /SLTDA /BNHR /68-7	Prime Minister	Plan No: 5799	Lot -8	11.06.1970 19.12.1969	1	2	24.53	178,600,000.00	2020

8	SLTDA /IA/ LANDS /117 /SLTDA /BNHR /68-8	Hotel Paradise	Plan No: 5800	Lot -9	11.06.1970 19.12.1969	0	3	10.39	91,275,000.00	2020
9	SLTDA /IA/ LANDS /117 /SLTDA /BNHR /68-9	R. D Associates	Plan No: 5862	Lot -10	11.06.1970 19.12.1969	0	3	3.31	86,300,000.00	2020
10	SLTDA /IA/ LANDS /117 /SLTDA /BNHR /68-10	Heyleys	Plan No: 5801	Lot -11	11.06.1970 19.12.1969	1	1	27.03	162,790,000.00	2020
11	SLTDA /IA/ LANDS /117 /SLTDA /BNHR /68-11	Green Belt	Plan No: 6126	Lot -12	11.06.1970 19.12.1969	0	0	3.48	1,566,000.00	2021
12	SLTDA /IA/ LANDS /117 /SLTDA /BNHR /68-12	Abans PLC	Plan No: 5802	Lot -13	11.06.1970 19.12.1969	1	3	22.56	219,850,000.00	2020
13	SLTDA /IA/ LANDS /117 /SLTDA /BNHR /68-13	Hotel Ceysands	Plan No :5803	Lot -14	11.06.1970 19.12.1969	5	3	4.8	693,600,000.00	2020
14	SLTDA /IA/ LANDS /117 /SLTDA /BNHR /68-14	LSR	Plan No: 5804	Lot -15	11.06.1970 19.12.1969	0	1	34.96	58,100,000.00	2020
15	SLTDA /IA/ LANDS /117 /SLTDA /BNHR /68-15	Green Belt	Plan No: 5864	Lot -16	11.06.1970 19.12.1969	0	2	17.71	75,725,000.00	2020
16	SLTDA /IA/ LANDS /117 /SLTDA /BNHR /68-16	Sulanka SLTDA	Plan No: 5863	Lot -17	11.06.1970 19.12.1969	1	0	19.2	143,360,000.00	2020
17	SLTDA /IA/ LANDS /117 /SLTDA /BNHR /68-17	Bentota Beach Hotel	Plan No: 5806	Lot -18	11.06.1970 19.12.1969	11	3	36.05	1,341,235,000.00	2020
18	SLTDA /IA/ LANDS /117 /SLTDA /BNHR /68-18	Green Belt	Plan No: 6125	Lot -20	11.06.1970 19.12.1969	0	0	10.43	10,430,000.00	2021
19	SLTDA /IA/ LANDS /117 /SLTDA /BNHR /68-19	Avani Bentota Resort & SPA	Plan No: 5809	Lot -22	11.06.1970 19.12.1969	4	1	3.42	574,000,000.00	

20	SLTDA /IA/ LANDS /117 /SLTDA /BNHR /68-20	SLTDA Office Area	Plan No: 5866	Lot -23	11.06.1970 19.12.1969	5	1	16.66	670,440,000.00	2020
21	SLTDA /IA/ LANDS /117 /SLTDA /BNHR /68-21	Tank	Plan No: 5866	Lot -24	11.06.1970 19.12.1969	1	1	35.92		
22	SLTDA /IA/ LANDS /117 /SLTDA /BNHR /68-22	Golden Grill Restaurant	Plan No: 5883	Lot -25	11.06.1970 19.12.1969	0	1	25.04	65,000,000.00	2020
23	SLTDA /IA/ LANDS /117 /SLTDA /BNHR /68-23	Sri Lanka Telecom	Plan No: 5867	Lot -26	11.06.1970 19.12.1969	0	1	14.88	54,880,000.00	2020
24	SLTDA /IA/ LANDS /117 /SLTDA /BNHR /68-24	Post Office	Plan No: 5879	Lot -27	11.06.1970 19.12.1969	0	0	27.1	27,000,000.00	2020
25	SLTDA /IA/ LANDS /117 /SLTDA /BNHR /68-25	Bank of Ceylon	Plan No: 5876	Lot -28	11.06.1970 19.12.1969	0	0	22.45	22,450,000.00	2020
26	SLTDA /IA/ LANDS /117 /SLTDA /BNHR /68-26	CEB Depot	Plan No: 5878	Lot -30	11.06.1970 19.12.1969	0	0	34.9	34,900,000.00	2020
27	SLTDA /IA/ LANDS /117 /SLTDA /BNHR /68-27	Water Tank	Plan No: 5881	Lot -31	11.06.1970 19.12.1969	0	0	22.73		
28	SLTDA /IA/ LANDS /117 /SLTDA /BNHR /68-28	Encroachment	Plan No: 5881	Lot -31 A	11.06.1970 19.12.1969	0	0	0.89	25,840,000.00	2020
29	SLTDA /IA/ LANDS /117 /SLTDA /BNHR /68-29	Encroachment	Plan No: 5881	Lot -31 B	11.06.1970 19.12.1969	0	0	2.22		
30	SLTDA /IA/ LANDS /117 /SLTDA /BNHR /68-30	SLTDA Quarters	Plan No: 5880	Lot -32	11.06.1970 19.12.1969	0	0	14.81	14,800,000.00	2020
31	SLTDA /IA/ LANDS /117 /SLTDA /BNHR /68-34	Volley Ball Court	Plan No: 5884	Lot -34	11.06.1970 19.12.1969	0	0	18.42	18,400,000.00	2020
32	SLTDA /IA/ LANDS /117 /SLTDA /BNHR /68-35	Red Cross	Plan No:5877	Lot -35	11.06.1970 19.12.1969	0	0	18.72	18,700,000.00	2020

33	SLTDA /IA/ LANDS /117 /SLTDA /BNHR /68-36	Resort Officer Quarters SLTDA	Plan No: 5882	Lot -36	11.06.1970 19.12.1969	0	0	22.02	22,020,000.00	2020
34	SLTDA /IA/ LANDS /117 /SLTDA /BNHR /68-37	Police Quarters	Plan No: 5875	Lot -37	11.06.1970 19.12.1969	0	0	23.17	23,170,000.00	2020
35	SLTDA /IA/ LANDS /117 /SLTDA /BNHR /68-38	Police Station	Plan No: 5869	Lot -38	11.06.1970 19.12.1969	0	1	10.45	50,450,000.00	2020
36	SLTDA /IA/ LANDS /117 /SLTDA /BNHR /68-39	Railway Station	Plan No: 5868	Lot -39	11.06.1970 19.12.1969	0	0	20.56	20,560,000.00	2020
37	SLTDA /IA/ LANDS /117 /SLTDA /BNHR /68-40	Picnic Area- SLTDA	Plan No: 5769	Lot -40	11.06.1970 19.12.1969	1	2	18.6	206,880,000.00	2020
38	SLTDA /IA/ LANDS /117 /SLTDA /BNHR /68-41	Lihiniya Suff	Plan No: 5807	Lot -41	11.06.1970 19.12.1969	3	0	34.7	411,760,000.00	2020
39	SLTDA /IA/ LANDS /117 /SLTDA /BNHR /68-42	Hotel Taj Exotica	Plan No: 5808	Lot -43	11.06.1970 19.12.1969	10	1	30.4	1,169,300,000.00	2020
40	SLTDA /IA/ LANDS /117 /SLTDA /BNHR /68-43	SLTDA	Plan No: 5890	Lot -46	11.06.1970 19.12.1969	17	2	8.4	1,404,000,000.00	2020
41	SLTDA /IA/ LANDS /117 /SLTDA /BNHR /68-44	Sewer Plant	Plan No:5886	Lot -47	11.06.1970 19.12.1969	0	1	16.16	39,300,000.00	2020
42	SLTDA /IA/ LANDS /117 /SLTDA /BNHR /68-45	SLTDA	Plan No: 5885	Lot -48	11.06.1970 19.12.1969	2	1	0.78		2020
43	SLTDA /IA/ LANDS /117 /SLTDA /BNHR /68-46	SLTDA	Plan No: 5885	Lot -51	11.06.1970 19.12.1969	0	0	24	233,275,000.00	
44	SLTDA /IA/ LANDS /117 /SLTDA /BNHR /68-47	SLTDA	Plan No: 5889	Lot -49	11.06.1970 19.12.1969	0	3	22.98	71,500,000.00	2020
45	SLTDA /IA/ LANDS /117 /SLTDA /BNHR /68-48	SLTDA	Plan No: 5892	Lot -52	11.06.1970 19.12.1969	1	0	28.25	72,950,000.00	2020

46	SLTDA /IA/ LANDS /117 /SLTDA /BNHR /68-49	SLTDA	Plan No: 5892	Lot -54	11.06.1970 19.12.1969	0	2	29.8		2020
47	SLTDA /IA/ LANDS /117 /SLTDA /BNHR /68-50	SLTD (Coconut Garden)	Plan No: 5891	Lot -53	11.06.1970 19.12.1969	11	0	21.52	445,400,000.00	2020
48	SLTDA /IA/ LANDS /117 /SLTDA /BNHR /68-51	Gimanhala	Plan No: 5887	Lot -56	11.06.1970 19.12.1969	0	2	2.07	24,620,000.00	2020
49	SLTDA /IA/ LANDS /117 /SLTDA /BNHR /68-52	SLTDA	Plan No: 5888	Lot -57	11.06.1970 19.12.1969	0	0	38.54	11,560,000.00	2020
50	SLTDA /IA/ LANDS /117 /SLTDA /BNHR /68-53	Dedduwa Lake Resort	Plan No: PP 3608			1716	0	39.315	Valuation report Not yet received	
	Total								**9,112,575,000,00**	

6.7 Kalpitiya Lands

Ministry/ Department:		Sri Lanka Tourism Development Authority, Ministry Of Tourism								
Division	:	Internal Audit Division								
Assets Code	:	101								
Classification	:	**Kalpitiya Lands**								
S/No.	**File No.**	**Land Name**	**Survey plan**	**Government Gazette**		**Extent**			**Total Value**	**Year of Valuation**
			No.	**NO.**	**Date**	**A**	**R**	**P**		
1	SLTDA/IA/LANDS/117/KAI/BG/66-1	Baththalangunduwa	Plan No :4746		-	219	3	15.77	438,000,000.00	2020
2	SLTDA/IA/LANDS/117/KAI/VE/66-2	Vellai (i)	Plan No :4751 plan No :3551		-	3	2	30.6	3,700,000.00	2020
3	SLTDA/IA/LANDS/117/KAL/VE/66-3	Vellai (ii)				22	2	4.24	33,800,000.00	2020
4	SLTDA/IA/LANDS/117/KAI/VE/66-4	Vellai (iii)				32	2	3.94	39,000,000.00	2020
5	SLTDA/IA/LANDS/117/KAI/UC/66-5	Uchchamuni	P.P.PU. 4748		-	1096	2	27.74	2,192,000,000.00	2020
6	SLTDA/IA/LANDS/117/KAI/IPN/66--6	Ippantive	Plan No :3704 (Plan No: .4743		-	152	2	2.37	228,800,000.00	2020
7	SLTDA/IA/LANDS/117/KAI/PEA/66-7	Periya Arichchalai	Plan No :4745		-	109	3	1.41	274,400,000.00	2020
8	SLTDA/IA/LANDS/117/KAI/SIN/66-8	Sinna Arichchalai	Plan No :4752		-	41	0	16.42	82,000,000.00	2020
9	SLTDA/IA/LANDS/117/SL/KAI/EM/66-9	Eramutive	Plan No :4691		-	223	3	8.81	447,600,000.00	2020
10	SLTDA/IA/LANDS/117/SLTDA/KAI/SE/66-10	Sinna Eramutive	Plan No :4550		-	5	0	35.4	10,000,000.00	2020
11	SLTDA/IA/LANDS/117/SLTDA/KAI/EW/66-11	Eramutive west	Plan No :4749			10	2	1	23,115,000.00	2020
12	SLTDA/IA/LANDS/117/SLTDA/KAI/66-12	Kakative	Plan No :4744		-	67	0	14	167,700,000.00	2020
	Total								**3,545,915,000.00**	

6.8 Giritale & Polonnaruwa Lands

Ministry/ Department:		Sri Lanka Tourism Development Authority, Ministry Of Tourism							
Division	:	Internal Audit Division							
Assets Code	:	101							
Classification:		**Giritale & Polonnaruwa Land (Issues in the Survey Plans Resurvey)**							
S/No.	**File Ref. No.**	**Name of the Land**	**Survey plan No**	**Government Gazette**		**Extent**			**Land area as per**
				No.	**Date**	**A**	**R**	**P**	**Lease agreement**
1	SLTDA/IA/LANDS/117/RLH /H /69	Royal Lotus Hotel	FTP 9 Lot 1774 Plan No 465 Lot 1 & 2	Dec-68	09.01.1973				04A 00R 20P (0A 3R 28P+ 3A 0R 32P)
2	SLTDA/IA/LANDS/117/GTH /H/70	Giritale Hotel	FTP 9 Lot 1774 Plan No 568 Lot 5 & 6	Dec-68	09.01.1973	30	0	10	15A 0R 37 P (14 A 03R 26P + 0A 01R 11P)
3	SLTDA/IA/LANDS/117/DPH /71	Deer Park Hotel	FTP 9 Lot 1774 Plan No 568 Lot 2	Dec-68	09.01.1973				09A 00R 16P
	Total					**30**	**0**	**10**	**28A 1R 33P**

Polonnaruwa

S/No.	File Ref. No.	Name of the Land	Survey plan No	Government Gazette		Extent		
				No.	Date	A	R	P
1	SLTDA/IA/LANDS/117/SUDA /H/72	Sudu Arliya Hotel	Plan No: 284 Lot -06 & 9			1	3	2
						0	1	38
2	SLTDA/IA/LANDS/117/SUDA /H/73	Sudu Arliya Swimming pool	Plan No: 2814 Lot -04A		26.02.1971	0	1	25
3	SLTDA/IA/LANDS/117/SUDA /H/74	Sudu Araliya Bungalow	Plan No: 284 Lot -07 & 8		26.02.1971	0	1	0
						0	2	7
4	SLTDA/IA/LANDS/117/TVG /H /75	Seruwa hotel	Plan No: 284 Lot -02		26.02.1971	1	3	12
5	SLTDA/IA/LANDS/117/TVG /H /76	The Village (Amalian)	Plan No: 284 Lot -03		26.02.1971	1	0	0.3
Total						**6**	**1**	**4.3**

6.9 Lands leased out to Other Hotels

Ministry/ Department:		Sri Lanka Tourism Development Authority, Ministry Of Tourism								
Division	:	Internal Audit Division								
Assets Code	:	101								
Classification	:	**Lands leased out to Other Hotels**								
S/No.	**File Ref. No.**	**Name of the Land**	**Survey plan No**	**Government Gazzete**		**Extent**			**Total Value**	**Year of Valuation**
				No.	**Date**	**A**	**R**	**P**		
1	SLTDA/IA/LANDS/117/OH/NUW/49	A'pura Nuwarawewa Rest House	PLAN No: 61		1968.11.01	4	0	20	396,000,000.00	2019
2	SLTDA/IA/LANDS/117/OH/TISAW/50	A'pura Tisawewa Rest House	T.S.P.P.N.14 A	14826	1968.11.01	11	2	28	280,200,000.00	2019
3	SLTDA/IA/LANDS/117/OH/KADU/51	Didula State (Kadugannawa Rest House) Didula Estate	P.P.Ke. 539 LOT NO.01	14835 2	1973.09.14	9	0	1	11,800,000.00	2020
4	SLTDA/IA/LANDS/117/OH/CGH/52	Coral Garden Hotel	P.P. PLAN A 2002 LOT 1	14826	1968.11.01	4	1	18	418,800,000.00	2019
5	SLTDA/IA/LANDS/117/OH/MBk/53	Miramar Beach (KOSGOGA)	P.P. G.1806 LOT 1,2	169/15	1981.12.04	6	1	12.5	304,000,000.00	2022
6	SLTDA/IA/LANDS/117/OH/BWR/54	Beruwala Resort (PVT)Ltd.	P.P.KA.1510		1975.04.18	7	3	20	882,000,000.00	2020
7	SLTDA/IA/LANDS/117/OH/SV/55	Sigiriya Village	Plan No:3678	98	1974.02.08	16	3	7.5	84,000,000.00	2020

8	SLTDA/IA/LANDS/117/OH/SWS/56	Sigiriya well site	Plan No: 35	98	1974.02.08	1	2	23.2	6,575,000.00	2020
9	SLTDA/IA/LANDS/117/OH/HS/57	Hotel Sigiriya	Plan No: 528	98	1974.02.08	8	0	16	49,000,000.00	2020
10	SLTDA/IA/LANDS/117/OH/KBH/58	Koggala Beach Hotel	Plan No: 0582	140	1974.11.28	7	3	33.72	1,910,000,000.00	2022
11	SLTDA/IA/LANDS/117/OH/LAF/59	Horizen(4A 1R 30P)(La Fotress)	Plan No.824, sheet No.1 and 2	141	1974.11.28	3	1	5.45	183,907,500.00	2020
12	SLTDA /IA / LANDS /117 /OH/MED/60	Medway Estate (Ass.resort Dev)	Plan No:2946 LOTA	92	28.12.1973	10	0	0	160,000,000.00	2022
13	SLTDA /IA / LANDS 117/OH/MED//61	Medway Estate (Fortune Premier)	Plan No: 2946 LOT-B	92	28.12.1973	11	1	16.51	181,700,000.00	2022
14	SLTDA /IA /LANDS /117/OH /RAS /62	Irakkany (Rasoul Thottam)	TRI /KCH /2017 /157	102/15	22.08.1980	60	1	16.9	Not Received	
15	SLTDA /IA / LANDS /117/OH/SP/63	Sigiriya (Pidurangala)	TOPO PP 16	78	1973.09.21	19	3	38	Not Received	
	Total								**4,563,982,500.00**	

6.10 Head office Lands & National Holiday

Ministry/ Department:	Sri Lanka Tourism Development Authority, Ministry Of Tourism
Division:	Internal Audit Division
Assets Code:	101
Classification:	**Head office Lands & National Holiday**

S/No.	File No.	Land Name	Survey plan	Government Gazette		Extent			Total Value	Year of Valuation
			No.	NO.	Date	A	R	P		
1	SLTDA/IA/LANDS/117/HOL /H /77	Head office Land	Plan No: 5442	71	03.08.1973	1	0	39.53		
2	SLTDA/IA/LANDS/117/ANU /H /78	NHR - Anuradhapura	Plan No: 5180	Tourism Act		5	1	39.52	176,000,000.00	2022
3	SLTDA/IA/LANDS/117/KATH /H /79	NHR - Katharagama	Plan No: 2550	76	1973.09.07	4	2	5.48	36,500,000.00	2022
4	SLTDA/IA/LANDS/117/NUWA /H /80	NHR - Nuwara Eliya	Plan No: 2294	No Gazette		22	3	31.38		
5	SLTDA/IA/LANDS/117/BANDA/H/81	NHR- Bandarawela	Plan No:B/SG/BND/2017/399			22	1	23.68	Not Value	

7. Lands Summary

No	Land Name	Extent			Total Value	Gazette Land		
		A	R	P		A	R	P
1	P.A Rest House	51	2	36	1,195,598,568.00	51	2	36
2	Hotel Corporation	17	0	28.4	661,125,000.00	19	1	39
3	Other Hotel	182	3	16.78	4,867,982,500.00	195	2	39.88
4	Passikudha Lands	99	2	2.15	1,752,428,600.00	135	0	28
5	Kuchchveli Lands	386	2	36.7	3,238,670,000.00	386	2	37
6	Kalpitiya Lands	1985	1	1.7	3,940,115,000.00	1,943	-	-
7	Yala Lands	104	0	24.24	893,640,000.00	1,107	3	7
8	Bentota Lands	96	1	11.31	9,112,575,000.00	90	3	34
9	Dedduwa Lands	1716	0	39.315	Not Value	1,200	-	-

10	Polonnaruwa Lands	6	1	4.3	Not Value	7	3	14
11	Girithale Lands	7	3	14	Not Value	30	0	10
12	Head Office (SLTDA)	1	0	39.53	Not Value	0	3	37
13	NHR - Anuradhapura	5	1	39.52	176,000,000.00	5	3	0
14	NHR - Katharagama	4	2	5.48	36,500,000.00	5	0	0
15	NHR - Nuwara Eliya	22	3	31.38	Not Value	**No Gazette**		
16	NHR - Bandarawela	22	1	23.68	Not Value	0	2	10
		4703	**22**	**354.485**		**5173**	**24**	**291.58**
Total		**4710**	**2**	**34**		**5180**	**3**	**11.58**

8. Documents referred for valuation for valuation (Awaiting Valuation reports)

S/No.	Land Name	Survey plan	Government Gazette		Extent		
		No.	NO.	Date	A	R	P
1	Irakkany (Rasoul Thottam)	TRI /KCH /2017 /157	102/15	22.08.1980	24.423 H		
2	Sigiriya (Pidurangala)	TOPO PP 16	78	1973.09.21	19	3	38
3	Dedduwa Lake Resort	Plan No: PP.ග 3608	1247/22	2002.08.02	694.54 H		
4	Head office Land	P.P.co. 5057 P.P.co.3802 Plan no.5442	3/19/1976		1	0	39.53
5	Nuwara Eliya National Holiday Resort	Plan No: 2294	No Gazette		22	3	31.38



9.Doc. Not sent for valuation due to land issues.

S/No.	Land Name	Survey plan	Government gazette		Extent		
		No.	NO.	Date	A	R	P
	Polonnaruwa Lands						
1	Royal Lotus Hotel	F.T.P. 9 LOT1774 1,2 Plan No 469	43	1973.01.09	4	0	20
2	Giritale Hotel	F.T.P. 9 LOT1774 Plan No 568	43	1973.01.09	15	0	37
3	Deer Park Hotel	F.T.P. 9 LOT 2 Plan No: 568	43	1973.01.09	9	0	16
4	Sudu Arliya Hotel	LOT 6 ,9 Plan No:284	14898	1970.03.20	1	3	2
5	Sudu Arliya Swimming pool	LOT 4A Plan No:2814	14898	1970.03.20	0	1	25
6	Sudu Araliya Bungalow	LOT 7,8 Plan No:284	14898	1970.03.20	0	3	7
7	Seruwa hotel	LOT 2 Plan No: 284	14898	1970.03.21	1	3	12
8	The Village (Amalian)	LOT 3 Plan No: 284	14898	1970.03.20	1	1	3
	NHR						
9	Bandarawela National Holiday Resort	F.V.P. 116 210,215,215,226,218,231,318	233	1976.10.01	22	1	23.68
	PA Rest House						
10	Wellawaya Rest House (wellawa Old)	MO/GA/V/92/366		1993.09.03	22	1	23.68



10.Limitations

1. Valuations of Several lands vested to the organization which has land issues are not included here. (But shown in this register).
2. Several lands vested to the organization but have land issues are not included here. (Not shown in this register since critical issues available in these lands. Some lands were re vested to another organization by the Divisional Secretary).
3. Lands vested but cannot be invested were not valued in this assignment. For example, in Yala SLTDA has vested 1107 ¾ Acres land and only 104 Acres has been valued. In Passikudah SLTDA has vested 135 Acres of land and only 99 1/2 Acres was valued. The difference i.e. unvalued land parts were reserved for wild life conservations, internal roads etc..
4. Land areas of some lands have been changed when resurveying and due to encroachments.
5. Due to no. of lands are bulky, the Valuation process could not complete within a year.



11. Letters received from Valuation Dept.

රජයේ තක්සේරු දෙපාර්තමේන්තුව
அரசாங்க விலைமதிப்புத் திணைக்களம்
DEPARTMENT OF GOVERNMENT VALUATION
ප්‍රධාන කාර්යාලය தலைமை அலுவலகம் HEAD OFFICE

"තක්සේරු මන්දිරය" අංක 748, මරදාන පාර, කොළඹ 10
"விலைமதிப்பகம்" இல. 748, மருதானை வீதி, கொழும்பு 10
"Valuation House", No.748, Maradana Road, Colombo 10.

විද්‍යුත් තැපෑල மின் அஞ்சல் E-mail: cv@valuationdept.gov.lk
Web: www.valuationdept.gov.lk
කාර්යාලය அலுவலகம் Office: 011-2694381, 011-2694382
ෆැක්ස් பெக்ஸ் Fax: 011-2694383

මගේ අංකය எனது இல. My No.: CV/CA/SLTDA/2019/01
ඔබේ අංකය உமது இல. Your No.: SEL/ACC/01
දිනය திகதி Date: 2019.09.24.

අධ්‍යක්ෂ ජනරාල්,
ශ්‍රී ලංකා සංචාරක අධිකාරිය,
අංක 80,
ගාලු පාර,
කොළඹ 03.

CA
Pls note
4/10

ස්ථාවර වත්කම් යාවත්කාලීන කිරීම - ශ්‍රී ලංකා සංචාරක සංවර්ධන අධිකාරිය

ඔබේ සමාංක හා 2018.10.26 දිනැති ලිපිය හා සම්බන්ධ වේ.

ඔබ විසින් මා වෙත යොමුකර තිබූ ස්ථාවර වත්කම් වලට අදාල විස්තර පදනම් කරගෙන 2019.09.24 දින දක්වා තක්සේරු කටයුතු අවසන් කරන ලද දේපල වල තක්සේරු වටිනාකම් ඇතුලත්කර පිළියෙල කරන ලද සාරාංශ වාර්තාව මේ සමග යොමු කරමි.

ඉහත සඳහන් තක්සේරු වටිනාකම් 2018 වර්ෂය පදනම් කරගෙන තක්සේරු කර ඇත. මෙම තක්සේරු වටිනාකම් ස්ථාවර වත්කම්වල අගය ගිණුම්වලට ඇතුලත් කිරීමේ අරමුණ සඳහා පිළියෙල කරන ලද්දක් බැවින් වෙනත් කිසිදු අරමුණක් සඳහා යොදා ගැනීම සුදුසු නොවන බව කාරුණිකව දන්වමි.

ප්‍රධාන තක්සේරුකරු වෙනුවට

ඒ. සී. ජයසිංහ
මෙයෝජ්‍ය ප්‍රධාන තක්සේරුකරු (කාර්‍ය)
තක්සේරු දෙපාර්තමේන්තුව

Sandya
Scan this doc & Save Land Folder
02/10

Sri Lanka Tourism Development Authority
30 SEP 2019
Director General Secretariat

රජයේ ප්‍රධාන තක්සේරුකරු அரசாங்க பிரதம விலைமதிப்பீட்டாளர் Government Chief Valuer: 011-2695533
අතිරේක ප්‍රධාන තක්සේරුකරු மேலதிக பிரதம விலைமதிப்பீட்டாளர் Additional Chief Valuer: 011-2693658
ප්‍රධාන ගණකාධිකාරි தலைமை கணக்காளர் Chief Accountant: 011-2688350
පරිපාලන නිලධාරි நிருவாக அலுவலர் Administrative Officer: 011-2692349, 011-2680349

"වෘත්තීය විශිෂ්ටත්වය කරා"
"தொழில்சார் நிபுணத்துவத்தை நோக்கி"
"Let Us Achieve Professional Excellence"

SUMMARY OF VALUATION FOR THE YEAR 2018

Sri Lanka Tourism Development Authority

Serial No	Reference No	Name of the Property	Extent			Land Value (Rs)	Building Value (Rs)	Total Value (Rs)
			A	R	P			
1	CV/CA/SLTDA/PT/02	Anamaduwa Rest House Puttalam	0	3	25.04	7,255,000.00	5,525,00.00	12,780,000.00
2	CV/CA/SLTDA/MO/02	Bakinikotewatta Rest House Monaragala	1	3	31.54	54,500,000.00	14,500,000.00	69,000,000.00
3	CV/CA/SLTDA/MO/01	Bibile	0	2	16.27	68,000,000.00	_	68,000,000.00
4	CV/CA/SLTDA/KL/01	Moragala Rest House	4	1	19.77	7,357,668.00	5,580,000.00	12,937,668.00
5	CV/CA/SLTDA/KD/03	Panvila Rest House Kandy	0	3	49.54	3,400,000.00	2,000,000.00	5,400,000.00
6	CV/CA/SLTDA/NE/03	Ragala Rest House Nuwara Eliya	0	2	15.32	19,000,000.00	_	19,000,000.00
7	CV/CA/SLTDA/KD/02	Gurulupotha Rest House Kandy	1	1	20.61	4,400,000.00	6,550,000.00	10,950,000.00
8	CV/CA/SLTDA/TC/01	Kuchchaveli Lands Trincomalee	386	2	36.7	3,238,670,000.00	_	3,238,670,000.00
9	CV/CA/SLTDA/KG/04	Nikaweratiya Rest House	1	1	38.8	47,760,000.00	23,233,500.00	71,000,000.00
10	CV/CA/SLTDA/MTL/03	Sigiriya Rest House Matale	1	1	36.5	11,825,000.00	15,122,000.00	26,947,000.00
11	CV/CA/SLTDA/MTL/01	Nalanda Rest House Matale	3	0	19.93	9,370,000.00	1,045,000.00	10,415,000.00
12	CV/CA/SLTDA/MT/01	Deniyaya Rest House	1	0	37.88	19,750,000.00	12,250,000.00	32,000,000.00
13	CV/CA/SLTDA/KG/05	Hettipola Rest House	0	2	11.9	36,532,000.00	3,177,750.00	39,709,750.00

ඒ. සී. ප්‍රේමිංග
නියෝජ්‍ය ප්‍රධාන ගණකාධිකාරී (කා.සා)
සබරගමු දෙපාර්තමේන්තුව

Serial No	Reference No	Name of the Property	Extent			Land Value (Rs)	Building Value (Rs)	Total Value (Rs)
			A	R	P			
14	CV/CA/SLTDA/BT/01	Sun & Fun Hotel Batticaloa	7	2	0	120,000,000.00	_	120,000,000.00
15	CV/CA/SLTDA/BT/02	Dr.Ajith Ranawaka Batticaloa	5	0	0	96,000,000.00	_	96,000,000.00
16	CV/CA/SLTDA/BT/03	Eastern Development Batticaloa	6	0	0	96,000,000.00	_	96,000,000.00
17	CV/CA/SLTDA/BT/04	Fortune Premier Batticaloa	10	0	0	184,000,000.00	_	184,000,000.00
18	CV/CA/SLTDA/BT/05	Associated Resort Batticaloa	7	3	0	148,800,000.00	_	148,800,000.00
19	CV/CA/SLTDA/BT/06	Lanka Sportrizen Batticaloa	2	0	0	40,000,000.00	_	40,000,000.00
20	CV/CA/SLTDA/BT/07	Ominga International Batticaloa	6	2	0	124,800,000.00	_	124,800,000.00
21	CV/CA/SLTDA/BT/08	Lokuge Ltd Batticaloa	6	2	0	124,800,000.00	_	124,800,000.00
22	CV/CA/SLTDA/BT/09	Paradise Resort Batticaloa	10	2	16.9	203,628,000.00	_	203,628,000.00
23	CV/CA/SLTDA/BT/10	Sun Tan Beach Resort Batticaloa	9	2	20	184,800,000.00	_	184,800,000.00
24	CV/CA/SLTDA/BT/11	Connaissance Maalu Batticaloa	3	0	0	60,000,000.00	_	60,000,000.00
25	CV/CA/SLTDA/BT/12	Sri Lanka Tourism Development Authority Batticaloa	5	2	0	105,600,600.00	_	105,600,600.00
26	CV/CA/SLTD/BT/13	Blue Continental Batticaloa	15	0	0	216,000,000.00	_	216,000,000.00

ඒ. සී. ප්‍රේමිංග
නියෝජ්‍ය ප්‍රධාන ගණකාධිකාරී (කා.සා)
සබරගමු දෙපාර්තමේන්තුව

Serial No	Reference No	Name of the Property	Extent			Land Value (Rs)	Building Value (Rs)	Total Value (Rs)
			A	R	P			
27	CV/CA/SLTD/MTL/02	Dambulla Rest House Matale	1	1	22.2	111,000,000.00	73,000,000.00	118,300,000.00
28	CV/CA/SLTDA/GL/01	Hiniduma Rest House	0	1	30	2,100,000.00	5,160,500.00	7,260,500.00
29	CV/CA/SLTDA/KD/01	Teldeniya Rest House	0	2	9.35	134,000,000.00	11,500,000.00	24,900,000.00
30	CV/CA/SLTDA/BD/02	Mahiyanganaya Rest House	0	3	3.89	10,000,000.00	-	-
Total			**503**	**2**	**22.19**	**5,489,348,268.00**	**173,118,750.00**	**5,471,698,518.00**

Total Value of Land & Buildings of Which Valuations Have Been Completed as at 06th September 2019

* Approximate extent due to the absence of Survey Plan & failure to state the extent by an authorized person

** Survey Plan not available & extent stated by an authorized person

.....

For Chief Valuer

ඒ. සී. ජයසිංහ
නියෝජ්‍ය ප්‍රධාන තක්සේරුකරු (කා.භා)
තක්සේරු දෙපාර්තමේන්තුව

රජයේ තක්සේරු දෙපාර්තමේන්තුව
அரசாங்க விலைமதிப்புத் திணைக்களம்
DEPARTMENT OF GOVERNMENT VALUATION

ප්‍රධාන කාර්යාලය தலைமை அலுவலகம் HEAD OFFICE

"තක්සේරු මන්දිරය" අංක 748, මරදාන පාර, කොළඹ 10
"விலைமதிப்பகம்" இல. 748, மருதானை வீதி, கொழும்பு 10
"Valuation House", No.748, Maradana Road, Colombo 10.

විද්‍යුත් තැපෑල மின் அஞ்சல் E-mail: cv@valuationdept.gov.lk
වෙබ් අඩවිය Web: www.valuationdept.gov.lk
කාර්යාලය அலுவலகம் Office: 011-2694381, 011-2694382
ෆැක්ස් தொலைநகல் Fax: 011-2694383

මගේ අංකය எனது இல. My No. CV/CA/SLTDA/2019/01
ඔබේ අංකය உமது இல. Your No. SLTDA/IA/LAND VALUATION/117
දිනය திகதி Date 2019.11.26.

DIFM
CIA
Pls note
27/11

අධ්‍යක්ෂ ජනරාල්,
ශ්‍රී ලංකා සංචාරක අධිකාරිය,
අංක 80,
ගාලු පාර,
කොළඹ 03.

ස්ථාවර වත්කම් තක්සේරු කිරීම - ශ්‍රී ලංකා සංචාරක සංවර්ධන අධිකාරිය

ඔබේ සමාංක හා 2018.10.26 දිනැති ලිපිය හා සම්බන්ධ වේ.

උක්ත කරුණ සම්බන්ධයෙන් රාජ්‍ය ගිණුම් දෙපාර්තමේන්තුව හා රාජ්‍ය මුදල් දෙපාර්තමේන්තුව මගින් මූලිකව සිදුකරන ලද ඉල්ලීමකට අනුව ඔබ විසින් මා වෙත යොමු කරන ලද දේපල විස්තර වලට අනුව උපචිත පදනම යටතේ ගිණුම් තැබීම් සඳහා එම දේපල වල තක්සේරු වටිනාකම් ඇතුලත්කර පිළියෙල කරන ලද සාරාංශ වාර්තාව මේ සමග යොමු කරමි.

මෙම තක්සේරු වටිනාකම් 2018 වර්ෂය පදනම් කරගෙන තක්සේරු කර ඇත. මෙම තක්සේරු වටිනාකම් ස්ථාවර වත්කම්වල අගය ගිණුම්වලට ඇතුලත් කිරීමේ අරමුණ සඳහා පිළියෙල කරන ලද්දක් බැවින් වෙනත් කිසිදු අරමුණක් සඳහා යොදා ගැනීම සුදුසු නොවන බව කාරුණිකව දන්වමි.

ප්‍රධාන තක්සේරුකරු වෙනුවට

ඒ. සී. ජයසිංහ
නියෝජ්‍ය ප්‍රධාන තක්සේරුකරු (කා.භා.)
තක්සේරු දෙපාර්තමේන්තුව

Sadva/ Pls update the Register.

රජයේ ප්‍රධාන තක්සේරුකරු அரசாங்க பிரதம விலைமதிப்பீட்டாளர் Government Chief Valuer: 011-2695533
අතිරේක ප්‍රධාන තක්සේරුකරු மேலதிக பிரதம விலைமதிப்பீட்டாளர் Additional Chief Valuer: 011-2693658
ප්‍රධාන ගණකාධිකාරි தலைமை கணக்காளர் Chief Accountant: 011-2688350
පරිපාලන නිලධාරි நிருவாக அலுவலர் Administrative Officer: 011-2692349, 011-2680349

"වාන්තිය විශිෂ්ටත්වය කරා"
"தொழில்சார் நிபுணத்துவத்தை நோக்கி"
"Let Us Achieve Professional Excellence"

SUMMARY OF VALUATION FOR THE YEAR 2018

Sri Lanka Tourism Development Authority

Serial No	Reference No	Name of the Property	Extent			Land Value (Rs)	Building Value (Rs)	Total Value (Rs)
			A	R	P			
1	CV/CA/SLTDA/KL/02	Mathugama Rest House, Kaluthara	1	0	36.8	78,756,000.00	14,740,500.00	93,496,750.00
2	CV/CA/SLTDA/KL/03	Mahagama Rest House, Kaluthara	3	3	18	7,725,000.00	11,865,920.00	19,590,925.00
3	CV/CA/SLTDA/KE/01	Kitulgala Rest House	1	3	7	50,000,000.00	39,800,000.00	89,800,000.00
4	CV/CA/SLTDA/CD/01	Hanwella Rest House	2	3	6.5	143,250,000.00	5,300,000.00	148,550,000.00
5	CV/CA/SLTDA/NE/02	Hanguranketha Rest House, Nuwara Eliya.	0	1	11.67	19,400,000.00	8,300,000.00	27,700,000.00
6	CV/CA/SLTDA/NE/01	Bagawanthalawa Rest House, Nuwara Eliya.	0	1	23.73	12,100,000.00	13,900,000.00	26,000,000.00
Total			7	9	28.57	**311,231,000.00**	**93,906,420.00**	**405,137,675.00**
Total Value Of Land &Buildings Of Wich Valuations Have Been Completed as at 26 th November 2019								

* Approximate extent due to the absence of Survey Plan & failure to state the extent by an authorized person

** Survey Plan not available & extent stated by an authorized person

.....

For Chief Valuer

ඒ. සී. ජයසිංහ

රජයේ තක්සේරු දෙපාර්තමේන්තුව
அரசாங்க விலைமதிப்புத் திணைக்களம்
DEPARTMENT OF GOVERNMENT VALUATION
ප්‍රධාන කාර්යාලය தலைமை அலுவலகம் HEAD OFFICE

"තක්සේරු මන්දිරය" අංක 748, මරදාන පාර, කොළඹ 10
"விலைமதிப்பகம்" இல. 748, மருதானை வீதி, கொழும்பு 10
"Valuation House", No.748, Maradana Road, Colombo 10.

විද්‍යුත් තැපෑල மின் அஞ்சல் E-mail: cv@valuationdept.gov.lk
Web: www.valuationdept.gov.lk

කාර්යාලය அலுவலகம் Office: 011-2694381, 011-2694382

ෆැක්ස් தொலைநகல் Fax: 011-2694383

මගේ අංකය எனது இல. My No. CV/CA/SLTDA/2019/01

ඔබේ අංකය உமது இல. Your No. SLTDA/IA/LAND VALUATION/117

දිනය திகதி Date 2019.12.09.

අධ්‍යක්ෂ ජනරාල්,
ශ්‍රී ලංකා සංචාරක අධිකාරිය,
අංක 80,
ගාලු පාර,
කොළඹ 03.

Sri Lanka Tourism Development Authority
19 DEC 2019
Internal Audit Division

ස්ථාවර වත්කම් තක්සේරු කිරීම - ශ්‍රී ලංකා සංචාරක සංවර්ධන අධිකාරිය

ඔබේ සමාංක හා 2018.10.26 දිනැති ලිපිය හා සම්බන්ධ වේ.

උක්ත කරුණ සම්බන්ධයෙන් රාජ්‍ය ගිණුම් දෙපාර්තමේන්තුව හා රාජ්‍ය මුදල් දෙපාර්තමේන්තුව මගින් මූලිකව සිදුකරන ලද ඉල්ලීමකට අනුව ඔබ විසින් මා වෙත යොමු කරන ලද දේපල විස්තර වලට අනුව උපචිත පදනම යටතේ ගිණුම් තැබීම සඳහා එම දේපල වල තක්සේරු වටිනාකම් ඇතුලත්කර පිළියෙල කරන ලද සාරාංශ වාර්තාව මේ සමග යොමු කරමි.

මෙම තක්සේරු වටිනාකම් 2019 වර්ෂය පදනම් කරගෙන තක්සේරු කර ඇත. මෙම තක්සේරු වටිනාකම ස්ථාවර වත්කම්වල අගය ගිණුම්වලට ඇතුලත් කිරීමේ අරමුණ සඳහා පිළියෙල කරන ලද්දක් බැවින් වෙනත් කිසිදු අරමුණක් සඳහා යොදා ගැනීම සුදුසු නොවන බව කාරුණිකව දන්වමි.

ප්‍රධාන තක්සේරුකරු වෙනුවට

ඒ. සී. ජයසිංහ
නියෝජ්‍ය ප්‍රධාන තක්සේරුකරු (කා.කා)
තක්සේරු දෙපාර්තමේන්තුව

Sri Lanka Tourism Development Authority (0352)
11.00
17 DEC 2019
Director General Secretariat

Chandani Weerapitiya
Director General
Sri Lanka Tourism Development Authority
(SLTDA)

රජයේ ප්‍රධාන තක්සේරුකරු அரசாங்க பிரதம விலைமதிப்பீட்டாளர் Government Chief Valuer: 011-2695533

අතිරේක ප්‍රධාන තක්සේරුකරු மேலதிக பிரதம விலைமதிப்பீட்டாளர் Additional Chief Valuer: 011-2693658

ප්‍රධාන ගණකාධිකාරී தலைமை கணக்காளர் Chief Accountant: 011-2688350

පරිපාලන නිලධාරී நிருவாக அலுவலர் Administrative Officer: 011-2692349, 011-2680349

"වෘත්තීය විශිෂ්ටත්වය කරා"
"தொழில்சார் நிபுணத்துவத்தை நோக்கி"
"Let Us Achieve Professional Excellence"

SUMMARY OF VALUATION FOR THE YEAR 2019

Sri Lanka Tourism Development Authority

Serial No	Reference No	Name of the Property	Extent			Land Value (Rs)	Building Value (Rs)	Total Value (Rs)
			A	R	P			
Rathnapura District								
1	CV/CA/SLTDA/RT/01	Rakwana Rest House,	1	3	13.37	25,000,000.00	6,650,000.00	31,650,000.00
2	CV/CA/SLTDA/RT/02	Belihul oya Rest House, Rathnapura.	1	3	34	23,500,000.00	40,000,000.00	63,500,000.00
Polonnaruwa District								
3	CV/CA/SLTDA/PO/01	Higurakgoda Rest House,Polonnaruwa.	1	0	35	19,500,000.00	-	19,500,000.00
4	CV/CA/SLTDA/PO/02	Polonnaruwa Rest House,Polonnaruwa	0	1	36	15,200,000.00	-	15,200,000.00
Anurdhapura District								
5	CV/CA/SLTDA/AN/01	Kekirawa Rest House, Anuradapura .	1	1	8	52,000,000.00	-	52,000,000.00
6	CV/CA/SLTDA/AN/02	Ulankulama Rest House,Anuradapura.	2	1	14	28,000,000.00	-	28,000,000.00
7	CV/CA/SLTDA/AN/03	Kahatagasdigiliya Rest House,Anuradapura .	1	1	2	40,400,000.00	-	40,400,000.00
8	CV/SA/SLTDA/AN/04	Horowpathana Rest House,Anuradapura.	0	3	39	12,000,000.00	-	12,000,000.00
9	CV/CA/SLTDA/AN/05	Habarana Rest House, Anuradapura.	1	0	9	63,400,000.00	-	63,400,000.00
kegalle District								
10	CV/CA/SLTDA/KE/02	Ambepussa Rest House, Kegalle	2	0	32.8	116,500,000.00	47,282,000.00	163,782,000.00
Galle District								
11	CV/CA/SLTDA/GL/02	Coral Garden Hotel, Galle	4	1	18	418,800,000.00	-	418,800,000.00
Total			19	0	1.17	814,300,000.00	93,932,000.00	908,232,000.00

Total Value Of Land &Buildings Of Wich Valuations Have Been Completed as at 09 th December 2019

* Approximate extent due to the absence of Survey Plan & failure to state the extent by an authorized person

** Survey Plan not available & extent stated by an authorized person

.....

For chief valuer

ඒ. සී. ජයසිංහ
නියෝජ්‍ය ප්‍රධාන තක්සේරුකරු (කා.භා)
තක්සේරු දෙපාර්තමේන්තුව

ඒ. සී. ජයසිංහ
නියෝජ්‍ය ප්‍රධාන තක්සේරුකරු (කා.භා)
තක්සේරු දෙපාර්තමේන්තුව

රජයේ තක්සේරු දෙපාර්තමේන්තුව
அரசாங்க விலைமதிப்புத் திணைக்களம்
DEPARTMENT OF GOVERNMENT VALUATION

ප්‍රධාන කාර්යාලය தலைமை அலுவலகம் HEAD OFFICE

"තක්සේරු මන්දිරය" අංක 748, මරදාන පාර, කොළඹ 10
"விலைமதிப்பகம்" இல. 748, மருதானை வீதி, கொழும்பு 10
"Valuation House", No.748, Maradana Road, Colombo 10.

විද්‍යුත් තැපෑල மின் அஞ்சல் E-mail: cv@valuationdept.gov.lk
Web: www.valuationdept.gov.lk
කාර්යාලය அலுவலகம் Office: 011-2694381, 011-2694382
ෆැක්ස් பெக்ஸ் Fax: 011-2694383

මගේ අංකය எனது இல. My No. CV/CA/SLTDA/2019/01

ඔබේ අංකය உமது இல. Your No. SLTDA/IA/LAND VALUATION/117

දිනය திகதி Date 2020.01.07.

D/TPD

Sri Lanka Tourism Development Authority
17 JAN 2020
Director General Secretariat

අධ්‍යක්ෂ ජනරාල්,
ශ්‍රී ලංකා සංචාරක සංවර්ධන අධිකාරිය,
අංක 80,
ගාලු පාර,
කොළඹ 03.

ස්ථාවර වත්කම් තක්සේරු කිරීම - ශ්‍රී ලංකා සංචාරක සංවර්ධන අධිකාරිය

ඔබේ සමාංක හා 2018.10.26 දිනැති ලිපිය හා සම්බන්ධ වේ.

උක්ත කරුණ සම්බන්ධයෙන් රාජ්‍ය ගිණුම් දෙපාර්තමේන්තුව හා රාජ්‍ය මුදල් දෙපාර්තමේන්තුව මගින් මුලිකව සිදුකරන ලද ඉල්ලීමකට අනුව ඔබ විසින් මා වෙත යොමු කරන ලද දේපල විස්තර වලට අනුව උපචිත පදනම යටතේ ගිණුම් තැබීම සඳහා එම දේපල වල තක්සේරු වටිනාකම් ඇතුලත්කර පිළියෙල කරන ලද සාරාංශ වාර්තාව මේ සමග යොමු කරමි.

මෙම තක්සේරු වටිනාකම් 2019 වර්ෂය පදනම් කරගෙන තක්සේරු කර ඇත. මෙම තක්සේරු වටිනාකම් ස්ථාවර වත්කම්වල අගය ගිණුම්වලට ඇතුලත් කිරීමේ අරමුණ සඳහා පිළියෙල කරන ලද්දක් බැවින් වෙනත් කිසිදු අරමුණක් සඳහා යොදා ගැනීම සුදුසු නොවන බව කාරුණිකව දන්වමි.

Sri Lanka Tourism Development Authority
07 FEB 2020
Internal Audit Division

Sandya
(1) pls update the data base
(2) Land valuation file

ප්‍රධාන තක්සේරුකරු වෙනුවට

ඒ. ඒ. ජයසිංහ
නියෝජ්‍ය ප්‍රධාන තක්සේරුකරු (කා.භා)
තක්සේරු දෙපාර්තමේන්තුව

Sri Lanka Tourism Development Authority
07 FEB 2020
Tourism Planning & Development Division

රජයේ ප්‍රධාන තක්සේරුකරු அரசாங்க பிரதம விலைமதிப்பீட்டாளர் Government Chief Valuer: 011-2695533
අතිරේක ප්‍රධාන තක්සේරුකරු மேலதிக பிரதம விலைமதிப்பீட்டாளர் Additional Chief Valuer: 011-2693658
ප්‍රධාන ගණකාධිකාරී தலைமை கணக்காளர் Chief Accountant: 011-2688350
පරිපාලන නිලධාරී நிருவாக அலுவலர் Administrative Officer: 011-2692349, 011-2680349

"වෘත්තීය විශිෂ්ටත්වය කරා"
"தொழில்சார் நிபுணத்துவத்தை நோக்கி"
"Let Us Achieve Professional Excellence"

SUMMARY OF VALUATION FOR THE YEAR 2020

Sri Lanka Tourism Development Authority

Serial No	Reference No	Name of the Property	Extent			Land Value (Rs)	Building Value (Rs)	Total Value (Rs)
			A	R	P			
Badulla District								
1	CV/CA/SLTDA/BD/01	Lunugala Rest House	0	0	37.95	3,800,000.00	5,525,000.00	9,325,000.00
2	CV/CA/SLTDA/BD/03	Ella Rest House,	1	0	11	68,400,000.00	44,797,625.00	113,197,625.00
Kurunegala District								
3	CV/CA/SLTDA/KG/01	Galgamuwa Rest House,	0	2	38.15	9,452,000.00	8,100,000.00	17,552,000.00
4	CV/CA/SLTDA/KG/02	Narammala Rest House.	0	3	25.5	43,650,000.00	6,373,750.00	50,023,750.00
Anurdhapura District								
5	CV/CA/SLTDA/AN/06	Nuwarawewa Rest House, Anuradapura .	4	0	20	396,000,000.00	-	396,000,000.00
6	CV/CA/SLTDA/AN/07	Tissawewa Rest House , Anuradapura.	11	2	28	280,200,000.00	-	280,200,000.00
Total			18	3	4.6	**801,502,000.00**	**64,796,375.00**	**866,298,375.00**
Total Value Of Land &Buildings Of Wich Valuations Have Been Completed as at 03 rd January 2020								

* Approximate extent due to the absence of Survey Plan & failure to state the extent by an authorized person

** Survey Plan not available & extent stated by an authorized person

.....

For chief valuer

ඒ. සී. ජයසිංහ
නියෝජ්‍ය ප්‍රධාන තක්සේරුකරු (කා.භා)
තක්සේරු දෙපාර්තමේන්තුව

රජයේ තක්සේරු දෙපාර්තමේන්තුව
அரசாங்க விலைமதிப்புத் திணைக்களம்
DEPARTMENT OF GOVERNMENT VALUATION

ප්‍රධාන කාර්යාලය தலைமை அலுவலகம் HEAD OFFICE

"තක්සේරු මන්දිරය" අංක 748, මරදාන පාර, කොළඹ 10
"விலைமதிப்பகம்" இல. 748, மருதானை வீதி, கொழும்பு 10
"Valuation House", No.748, Maradana Road, Colombo 10.

විද්‍යුත් තැපෑල மின் அஞ்சல் E-mail: cv@valuationdept.gov.lk
වෙබ් Web: www.valuationdept.gov.lk

කාර්යාලය அலுவலகம் Office: 011-2694381, 011-2694382
ෆැක්ස් தொலைநகல் Fax: 011-2694383

මගේ අංකය எனது இல. My No. CV/CA/SLTDA/2019/01

ඔබේ අංකය உமது இல. Your No.

දිනය திகதி Date: SLTDA/LA/LAND/VALUATION 2020.07.21

අධ්‍යක්ෂ ජනරාල්,

ශ්‍රී ලංකා සංචාරක සංවර්ධන අධිකාරිය,

අංක 80,

ගාලු පාර,

කොළඹ 03.

Sri Lanka Tourism Development Authority
(1627)
28 JUL 2020
Director General Secretariat

<u>උපචිත පදනම යටතේ ගිණුම් තැබීම සඳහා රජයේ ස්ථාවර වත්කම් තක්සේරු කිරීම</u>

<u>ශ්‍රී ලංකා සංචාරක සංවර්ධන අධිකාරිය</u>

ඔබ විසින් මා අමතන ලද උක්ත හිසින් යුතු ඔබේ සමාංක හා 2018.10.26 දිනැති ලිපිය හා බැඳේ.

උක්ත කරුණ සම්බන්ධයෙන් රාජ්‍ය ගිණුම් දෙපාර්තමේන්තුව හා රාජ්‍ය මුදල් දෙපාර්තමේන්තුව මගින් මූලිකව සිදුකරන ලද ඉල්ලීමකට අනුව ඔබ ආයතනය විසින් මා වෙත යොමු කරන ලද දේපල විස්තර වලට අනුව උපචිත පදනම යටතේ ගිණුම් තැබීම සඳහා එම දේපල වල වටිනාකම් ඇතුලත්කර පිළියෙල කරන ලද සාරාංශ වාර්තාව මේ සමඟ යොමු කරමි.

මෙම තක්සේරු වටිනාකම් ස්ථාවර වත්කම්වල අගය ගිණුම්වලට ඇතුලත් කිරීමේ අරමුණ සඳහා පිළියෙල කරන ලද්දක් බැවින් වෙනත් කිසිදු අරමුණක් සඳහා යොදා ගැනීම සුදුසු නොවන බව වැඩි දුරටත් දන්වමි.

Sandya.
Pls updat the database

ප්‍රධාන තක්සේරුකරු වෙනුවට

ඒ. සී. ජයසිංහ
නියෝජ්‍ය ප්‍රධාන තක්සේරුකරු (කා.හා)
තක්සේරු දෙපාර්තමේන්තුව

Sri Lanka Tourism Development Authority
29 JUL 2020
Internal Audit Division

රජයේ ප්‍රධාන තක්සේරුකරු அரசாங்க பிரதம விலைமதிப்பீட்டாளர் Government Chief Valuer: 011-2695533
අතිරේක ප්‍රධාන තක්සේරුකරු மேலதிக பிரதம விலைமதிப்பீட்டாளர் Additional Chief Valuer: 011-2693658
ප්‍රධාන ගණකාධිකාරී தலைமை கணக்காளர் Chief Accountant: 011-2688350
පරිපාලන නිලධාරී நிருவாக அலுவலர் Administrative Officer: 011-2692349, 011-2680349

"වාන්තිය විශිෂ්ටත්වය කරා"
"தொழில்சார் நிபுணத்துவத்தை நோக்கி"
"Let Us Achieve Professional Excellence"

SUMMARY OF THE VALUATION FOR THE YEAR 2020
Sri Lanka Tourism Development Authority

Serial No.	Reference No	Name of the Property	Extent			Land Value (Rs)	Building Value (Rs)	Total Value (Rs)
			A	R	P			
Kalutara District								
1	CV/SA/SLTDA/KL/04	Beruwala Resort, Moragalla, Kalutara	7	3	20	882,000,000.00		882,000,000.00
Hambanthota District								
2	CV/SA/SLTDA/HM/01	Weeraketiya Rest House,Hambantota	2	1	17.58	16,991,100.00		16,991,100.00
Kandy District								
3	CV/SA/SLTDA/KD/04	Pussellawa Rest House,Kandy	1	2	12	18,900,000.00	9,256,600.00	28,156,600.00
Monaragala District								
4	CV/SA/SLTDA/MO/03	Iginiyagala Rest House, Monaragala	3	3	2.13	7,500,000.00		7,500,000.00
5	CV/SA/SLTDA/MO/04	Wellawaya Rest House, Monaragala	1	3	17.32	52,000,000.00		52,000,000.00
Kurunegala								
6	CV/SA/SLTDA/KG/03	Polgahawela Rest House,Kurunegala	0	3	19.5	27,900,000.00	9,290,000.00	37,190,000.00
7	CV/SA/SLTDA/KG/06	Mahawa Rest House, Kurunegala	1	0	6.4	21,000,000.00		21,000,000.00
Total Value			**38**	**3**	**15**	**1,026,291,100.00**	**18,546,600.00**	**1,044,837,700.00**
Total Value of Land & Buildings of the Completed Properties as at 10Th of July 2020								

.....
For Chief Valuer
21 .07.2020

රජයේ තක්සේරු දෙපාර්තමේන්තුව
அரசாங்க மதிப்பீட்டுத் திணைக்களம்
DEPARTMENT OF GOVERNMENT VALUATION
ප්‍රධාන කාර්යාලය தலைமை அலுவலகம் HEAD OFFICE

"තක්සේරු මන්දිරය" අංක 748, මරදාන පාර, කොළඹ 10
"விலைமதிப்பகம்" இல. 748, மருதானை வீதி, கொழும்பு 10
"Valuation House", No.748, Maradana Road, Colombo 10.

විද්‍යුත් තැපෑල மின் அஞ்சல் E-mail: cv@valuationdept.gov.lk
Web: www.valuationdept.gov.lk

කාර්යාලය அலுவலகம் Office: 011-2694381, 011-2694382
ෆැක්ස් தொலைநகல் Fax: 011-2694383

මගේ අංකය எனது இல. My No.

ඔබේ අංකය உமது இல. Your No.

දිනය திகதி Date

CV/CA/SLTDA/2019/01 SLTDA/IA/LAND VALUATION/117 2020.09.15

අධ්‍යක්ෂ ජනරාල්,
ශ්‍රී ලංකා සංචාරක සංවර්ධන අධිකාරිය,
අංක 80,
ගාලු පාර,
කොළඹ 03.

උපචිත පදනම යටතේ ගිණුම් තැබීම සඳහා ස්ථාවර වත්කම් තක්සේරු කිරීම.

උක්ත කරුණ සම්බන්ධයෙන් ඔබගේ සමාංක හා 2018.10.26 හා 2019.10.10 දිනැති ලිපි හා බැඳේ.

ඒ අනුව ඔබ ආයතනය විසින් මා වෙත යොමු කරන ලද දේපල විස්තර වලට අනුව එම දේපල වල වටිනාකම ඉඩම් හා ගොඩනැගිලි වශයෙන් මේ සමඟ යොමු කරමි. එමගින් අපේක්ෂිත ශ්‍රී ලංකා සංචාරක සංවර්ධන අධිකාරියට අයත් ඉඩම් හා ගොඩනැගිලිවල 2020 වර්ෂය පදනම් කර තක්සේරු කරන ලද වටිනාකම් ඇතුලත් විස්තරාත්මක තක්සේරු වාර්තාවක් ඇමුණුම් 01 මගින් ඉදිරිපත් කරමි.

මෙම තක්සේරු වටිනාකම අදාල කාරණය මුදුන්පත් කර ගැනීම සඳහා පිළියෙල කරන ලද්දක් බැවින් වෙනත් කිසිදු අරමුණක් සඳහා යොදා ගැනීම සුදුසු නොවන බව කාරුණිකව දන්වමි.

නියෝජ්‍ය ප්‍රධාන තක්සේරුකරු III

Sri Lanka Tourism Development Authority
2396.
18 SEP 2020
Director General Secretariat

Sri Lanka Tourism Development Authority
22 SEP 2020
Internal Audit Division

Sandya
Pls update the database.

රජයේ ප්‍රධාන තක්සේරුකරු அரசாங்க பிரதம மதிப்பீட்டாளர் Government Chief Valuer: 011-2695533
අතිරේක ප්‍රධාන තක්සේරුකරු மேலதிக பிரதம மதிப்பீட்டாளர் Additional Chief Valuer: 011-2693658
ප්‍රධාන ගණකාධිකාරී தலைமை கணக்காளர் Cheif Accountant: 011-2688350
පරිපාලන නිලධාරී நிர்வாக அலுவலர் Administrative Officer: 011-2692349, 011-2680349

"වෘත්තීය විශිෂ්ටත්වය කරා"
"தொழில்சார் நிபுணத்துவத்தை நோக்கி"
"Let Us Achieve Professional Excellence"

SUMMARY OF VALUATION FOR THE YEAR 2020

Sri Lanka Tourism Development Authority

Serial No	Reference No	Name of the Property	Extent			Land Value (Rs)	Building Value (Rs)	Other Construction (Rs)	Total Value (Rs)
			A	R	P				
Galle District									
1	CV/CA/SLTDA/GL/06	Horizen (La Fortress) Galle.	3	1	5.45	183,907,500.00	-	-	183,907,500.00
Kegalla District									
2	CV/CA/SLTDA/KE/03	Didula State(Up Country Treveller)Kadugannawa R/H kegalle.	9	0	1	11,800,000.00	-	-	11,800,000.00
Colombo District									
3	CV/CA/SLTDA/CD/02	Sri Lanka Tourism Development Authority - Padukka Rest House	1	1	13.7	181,645,000.00	5,255,000.00	-	186,900,000.00
Puttalama District									
4	CV/CA/SLTDA/PT/01	Sri Lanka Tourism Development Authority - Kalpitiya Rest House Puttalam	1	1	34.3	29,287,500.00	6,973,000.00	-	36,260,500.00
Total			15	0	14.45	**377,352,500.00**	**5,255,000.00**	-	**382,607,500.00**
Total Value Of Land & Buildings 0f Wich Valuations Have Been Completed as at 11 th September 2020									

.....

For Chief Valuer

2020.09.

ඒ. සී. ජයසිංහ
නියෝජ්‍ය ප්‍රධාන තක්සේරුකරු (කා.භා)
තක්සේරු දෙපාර්තමේන්තුව

රජයේ තක්සේරු දෙපාර්තමේන්තුව
அரசாங்க மதிப்பீட்டுத் திணைக்களம்
DEPARTMENT OF GOVERNMENT VALUATION

ප්‍රධාන කාර්යාලය தலைமை அலுவலகம் HEAD OFFICE

"තක්සේරු මන්දිරය" අංක 748, මරදාන පාර, කොළඹ 10
"விலைமதிப்பகம்" இல. 748, மருதானை வீதி, கொழும்பு 10
"Valuation House", No.748, Maradana Road, Colombo 10.

විද්‍යුත් තැපැල / மின் அஞ்சல் / E-mail / Web: cv@valuationdept.gov.lk / www.valuationdept.gov.lk

කාර්යාලය / அலுவலகம் / Office: 011-2694381 / 011-2694382

ෆැක්ස් / தொலைநகல் / Fax: 011-2694383

247.

මගේ අංකය / எனது இல. / My No. CV/CA/SLTDA/2019/01	ඔබේ අංකය / உமது இல. / Your No. SLTDA/IA/LAND VALUATION/117	දිනය / திகதி / Date 2021.01. 21.

AD (IA)
For u.a. pl.
01/02/2021

අධ්‍යක්ෂ ජනරාල්,
ශ්‍රී ලංකා සංචාරක සංවර්ධන අධිකාරිය,
අංක 80,
ගාලු පාර,
කොළඹ 03.

<u>උපචිත පදනම යටතේ ගිණුම් තැබීම සඳහා ස්ථාවර වත්කම් තක්සේරු කිරීම.</u>

උක්ත කරුණ සම්බන්ධයෙන් ඔබගේ සමාංක හා 2020.07.15 හා 2019.10.10 දිනැති ලිපි හා බැඳේ.

ඒ අනුව ඔබ ආයතනය විසින් මා වෙත යොමු කරන ලද දේපල විස්තර වලට අනුව එම දේපල වල වටිනාකම ඉඩම් හා ගොඩනැගිලි වශයෙන් මේ සමඟ යොමු කරමි. එමගින් අපේක්ෂිත ශ්‍රී ලංකා සංචාරක සංවර්ධන අධිකාරියට අයත් ඉඩම් හා ගොඩනැගිලිවල 2020 වර්ෂය පදනම් කර තක්සේරු කරන ලද වටිනාකම් ඇතුලත් විස්තරාත්මක තක්සේරු වාර්තාවක් ඇමුණුම් 01 මගින් ඉදිරිපත් කරමි.

මෙම තක්සේරු වටිනාකම අදාල කාරණය මුදුන්පත් කර ගැනීම සඳහා පිළියෙල කරන ලද්දක් බැවින් වෙනත් කිසිදු අරමුණක් සඳහා යොදා ගැනීම සුදුසු නොවන බව කාරුණිකව දන්වමි.

ඒ. සී. ජයසිංහ
නියෝජ්‍ය ප්‍රධාන තක්සේරුකරු (කා.තා)
තක්සේරු දෙපාර්තමේන්තුව

ප්‍රධාන තක්සේරුකරු වෙනුවට

Sri Lanka Tourism Development Authority
01 FEB 2021
Director General
Secretariat

Sri Lanka Tourism Development Authority
02 FEB 2021
Internal Audit Division

Sagar
Sandya
PIS update the database.

රජයේ ප්‍රධාන තක්සේරුකරු / அரசாங்க பிரதம மதிப்பீட்டாளர் / Government Chief Valuer: 011-2695533

අතිරේක ප්‍රධාන තක්සේරුකරු / மேலதிக பிரதம மதிப்பீட்டாளர் / Additional Chief Valuer: 011-2693658

ප්‍රධාන ගණකාධිකාරී / தலைமை கணக்காளர் / Cheif Accountant: 011-2688350

පරිපාලන නිලධාරී / நிர்வாக அலுவலர் / Administrative Officer: 011-2692349 / 011-2680349

"වෘත්තීය විශිෂ්ටත්වය කරා"
"தொழில்சார் நிபுணத்துவத்தை நோக்கி"
"Let Us Achieve Professional Excellence"

SUMMARY OF VALUATION FOR THE YEAR 2020

Sri Lanka Tourism Development Authority

Serial No	Reference No	Name of the Property	Extent			Land Value (Rs)	Building Value (Rs)	Other Construction (Rs)	Total Value (Rs)
			A	R	P				
Hambanthota District									
1	CV/CA/SLTDA/HM/02	Thissamaharama Rest House	1	1	21.4	39,150,000.00	64,620,000.00	-	103,770,000.00
2	CV/CA/SLTDA/HM/04	Jetwing Yala (Palatupana)	38	0	38	306,000,000.00	-	-	306,000,000.00
Puttalama District									
3	CV/CA/SLTDA/PT/03	Marawila Rest House	0	2	20.78	70,546,000.00	11,622,000.00	-	82,168,000.00
Total						415,696,000.00	76,242,000.00	-	491,938,000.00
Total Value Of Land & Buildings Of Wich Valuations Have Been Completed as at 22nd January 2021									

Sri Lanka tourism Development Authority
Summary of Valuation

Thissamaharama rest House

Serial No	Building Name	Extent (sq.ft)	Value (Rs)
1	Rest House	2,834	7,935,200.00
2	Hotel Building	7,410	20,748,000.00
3	Restaurent	2652	5,105,100.00
4	Kitchen	1623	3,124,275.00
5	Quarters	1040	2,002,000.00
6	Quarters	2,244	4,319,700.00
7	Laundry	908	1,589,000.00
8	Spa center	2,205	5,706,750.00
9	Work shop	1056	3,624,775.00
10	Generator room	221	265,200.00
11	Water tank		200,000.00
12	Swimming pool		10,000,000.00
	Total Value of Buildings		**64,620,000.00**

Mrawila Rest House

Serial No	Building Name	Extent (sq.ft)	Value (Rs)
1	Rest house	6542	10,794,300.00
2	Labour Rest Room	440	500,300.00
3	Labour Rest Room	504	327,400.00
	Total Value of Buildings		**11,622,000.00**

රජයේ තක්සේරු දෙපාර්තමේන්තුව
அரசாங்க விலைமதிப்புத் திணைக்களம்
DEPARTMENT OF GOVERNMENT VALUATION

ප්‍රධාන කාර්යාලය தலைமை அலுவலகம் HEAD OFFICE

"තක්සේරු මන්දිරය" අංක 748, මරදාන පාර, කොළඹ 10
"விலைமதிப்பகம்" இல. 748, மருதானை வீதி, கொழும்பு 10
"Valuation House", No.748, Maradana Road, Colombo 10.

විද්‍යුත් තැපැල / மின் அஞ்சல் / E-mail / Web: cv@valuationdept.gov.lk / www.valuationdept.gov.lk

කාර්යාලය / அலுவலகம் / Office: 011-2694381 / 011-2694382

ෆැක්ස් / தொலைநகல் / Fax: 011-2694383

මගේ අංකය / எனது இல. / My No.	ඔබේ අංකය / உமது இல. / Your No.	දිනය / திகதி / Date
CV/CA/SLTDA/2019/01	SLTDA/IA/LAND VALUATION/117	2021.01.29

AD (IA)
For your action pl
05/02/2021

අධ්‍යක්ෂ ජනරාල්,
ශ්‍රී ලංකා සංචාරක සංවර්ධන අධිකාරිය,
අංක 80,
ගාලු පාර,
කොළඹ 03.

<u>උපචිත පදනම යටතේ ගිණුම් තැබීම සඳහා ස්ථාවර වත්කම් තක්සේරු කිරීම.</u>

උක්ත කරුණ සම්බන්ධයෙන් ඔබගේ සමාංක හා 2020.07.15 හා දිනැති ලිපිය හා බැඳේ.

ඒ අනුව ඔබ ආයතනය විසින් මා වෙත යොමු කරන ලද දේපල විස්තර වලට අනුව එම දේපල වල වටිනාකම ඉඩම් හා ගොඩනැගිලි වශයෙන් මේ සමඟ යොමු කරමි. එමගින් අපේක්ෂිත ශ්‍රී ලංකා සංචාරක සංවර්ධන අධිකාරියට අයත් ඉඩම් හා ගොඩනැගිලිවල 2020 වර්ෂය පදනම් කර තක්සේරු කරන ලද වටිනාකම් ඇතුලත් විස්තරාත්මක තක්සේරු වාර්තාවක් ඇමුණුම් 01 මගින් ඉදිරිපත් කරමි.

මෙම තක්සේරු වටිනාකම අදාල කාරණය මුදුන්පත් කර ගැනීම සඳහා පිළියෙල කරන ලද්දක් බැවින් වෙනත් කිසිදු අරමුණක් සඳහා යොදා ගැනීම සුදුසු නොවන බව කාරුණිකව දන්වමි.

Sandya
Update this pl

ප්‍රධාන තක්සේරුකරු වෙනුවට

ඒ. [illegible]
නියෝජ්‍ය ප්‍ර[illegible] (කා.හා)
තක්සේරු [illegible]

Sri Lanka Tourism Development Authority
05 FEB 2021
Director General
Secretariat

Sri Lanka Tourism
Development Authority
05 FEB 2021
Internal Audit Division

රජයේ ප්‍රධාන තක්සේරුකරු / அரசாங்க பிரதம விலைமதிப்பீட்டாளர் / Government Chief Valuer: 011-2695533	අතිරේක ප්‍රධාන තක්සේරුකරු / மேலதிக பிரதம விலைமதிப்பீட்டாளர் / Additional Chief Valuer: 011-2693658	ප්‍රධාන ගණකාධිකාරී / தலைமை கணக்காளர் / Chief Accountant: 011-2688350	පරිපාලන නිලධාරී / நிருவாக அலுவலர் / Administrative Officer: 011-2692349 / 011-2680349

"වෘත්තීය විශිෂ්ටත්වය කරා"
"தொழில்சார் நிபுணத்துவத்தை நோக்கி"
"Let Us Achieve Professional Excellence"

SUMMARY OF VALUATION FOR THE YEAR 2020

Sri Lanka Tourism Development Authority

Serial No	Reference No	Name of the Property	Extent			Land Value (Rs)	Building Value (Rs)	Other Construction (Rs)	Total Value (Rs)
			A	R	P				
Hambanthota District									
1	CV/CA/SLTDA/HM/05	Senok combind	7	0	0	63,000,000.00	-	-	63,000,000.00
2	CV/SA/SLTDA/HM/06	ENR Leasure (Pvt)Ltd	7	0	0	63,000,000.00	-	-	63,000,000.00
3	CV/SA/SLTDA/HM/07	R & R Peasure (Pvt) Ltd	7	0	0	63,000,000.00	-	-	63,000,000.00
4	CV/SA/SLTDA/HM/09	Wild Coast Lodge (Pvt) Ltd	7	0	0	63,000,000.00	-	-	63,000,000.00
5	CV/SA/SLTDA/HM/10	Yala Holiday (Pvt) Ltd	8	0	0	72,000,000.00	-	-	72,000,000.00
6	CV/SA/SLTDA/HM/11	UGA Chena Huts	7	0	0	63,000,000.00	-	-	63,000,000.00
Total						**387,000,000.00**	-	-	**387,000,000.00**
Total Value Of Land & Buildings 0f Wich Valuations Have Been Completed as at 29nd January 2021									

* Approximate extent due to the absence of Survey Plan & failure to state the extent by an authorized person

** Survey Plan not available & extent stated by an authorized person

.....

ජී. ඩී. ජයසිංහ
නියෝජ්‍ය ප්‍රධාන තක්සේරකරු (කා.සා)
තක්සේරු දෙපාර්තමේන්තුව

.....

For Chief Valuer

රජයේ තක්සේරු දෙපාර්තමේන්තුව
அரசாங்க மதிப்பீட்டுத் திணைக்களம்
DEPARTMENT OF GOVERNMENT VALUATION

වයඹ පළාත් කාර්යාලය | வயம்ப பிராந்திய அலுவலகம் | North Western Regional Office

64, කොළඹ පාර, කුරුණෑගල.
64, மிஹிந்து மாவத்தை, குருநாகல்.
64, Colombo Road, Kurunegala.

විද්‍යුත් තැපැල / மின் அஞ்சல் / E-mail: cv@valuationdept.gov.lk
Web: www.valuationdept.gov.lk

කාර්යාලය / அலுவலகம் / Office: 037-2224178
ෆැක්ස් / பெக்ஸ் / Fax: 037-2225280

මගේ අංකය / எனது இல. / My No.: CV/CA/ SLTDA/2019/01
ඔබේ අංකය / உமது இல. / Your No.: SLTDA/IA/LAND VALUATION/117
දිනය / திகதி / Date: 2021.11. 10

අධ්‍යක්ෂක ජනරාල්,
ශ්‍රී ලංකා සංචාරක සංවර්ධන අධිකාරිය,
අංක 80,
ගාලු පාර,
කොළඹ 03.

AD (IA)
For u-a-pt.
15/11/2021

උපචිත පදනම යටතේ ගිණුම් තැබීම සඳහා ස්ථාවර වත්කම් තක්සේරු කිරීම.

උක්ත කරුණ සම්බන්ධයෙන් ඔබේ සමාංක හා 2021.05.20 දිනැති ලිපි හා බැඳේ.

02. ඒ අනුව ඔබ ආයතනය විසින් මා වෙත යොමු කරන ලද දේපල විස්තර වලට අනුව, එම දේපල වල වටිනාකම ඉඩම් හා ගොඩනැගිලි වශයෙන් මේ සමඟ යොමු කරමි. එමගින් අපේක්ෂිත ශ්‍රී ලංකා සංචාරක සංවර්ධන අධිකාරියට අයත් ඉඩම් හා ගොඩනැගිලි වල තක්සේරු කරන ලද වටිනාකම් ඇතුලත් විස්තරාත්මක තක්සේරු වාර්තාවක් පහත පරිදි ඉදිරිපත් කරමි.

අනු අංකය	ගොනු අංකය හා දේපල විස්තරය	ඉඩමෙහි ප්‍රමාණය			ඉඩමෙහි වටිනාකම (රු)	වෙනත් ඉදිකිරීම් (රු)	ගොඩනැගිලි වටිනාකම (රු)
		අක්.	රූඩ්	පර්.			
1	CV/CA/SLTDA/GL/50 Green Belt plan no-6127 Lot-05	00	1	24.84	38,900,000.00	-	-

03. මෙම තක්සේරු වටිනාකම අදාල කාරණය මුදුන්පත් කර ගැනීම සඳහා පිළියෙල කරන ලද්දක් බැවින් වෙනත් කිසිදු අරමුණක් සඳහා යොදා ගැනීම සුදුසු නොවන බව කාරුණිකව දන්වමි.

අනුරාධ සෙනෙවිරත්න
නියෝජ්‍ය ප්‍රධාන තක්සේරුකරු
රජයේ තක්සේරු දෙපාර්තමේන්තුව

ප්‍රධාන තක්සේරුකරු වෙනුවට

Sri Lanka Tourism Development Authority
6093
15 NOV 2021
Director General
Secretariat

Sandya - update the dfb.
Land val. file
16/11

රජයේ ප්‍රධාන තක්සේරුකරු / அரசாங்க பிரதம மதிப்பீட்டாளர் / Government Chief Valuer: 011-2695533
අතිරේක ප්‍රධාන තක්සේරුකරු / மேலதிக பிரதம மதிப்பீட்டாளர் / Additional Chief Valuer: 011-2693658
ජ්‍යෙෂ්ඨ තක්සේරුකරු / சிரேஷ்ட மதிப்பீட்டாளர் / Senior Valuer: 037-2225280
තක්සේරුකරු / மதிப்பீட்டாளர் / Valuer: 037-2224178

"වෘත්තීය විශිෂ්ටත්වය කරා"
"தொழில்சார் நிபுணத்துவத்தை நோக்கி"
"Let Us Achieve Professional Excellence"

රජයේ තක්සේරු දෙපාර්තමේන්තුව
அரசாங்க மதிப்பீட்டுத் திணைக்களம்
DEPARTMENT OF GOVERNMENT VALUATION

වයඹ පළාත් කාර්යාලය | வயம்ப பிராந்திய அலுவலகம் | North Western Regional Office

64, කොළඹ පාර, කුරුණෑගල.
64, மிஹிந்து மாவத்தை, குருநாகல்.
64, Colombo Road, Kurunegala.

විද්‍යුත් තැපෑල மின் அஞ்சல் E-mail: cv@valuationdept.gov.lk
Web: www.valuationdept.gov.lk
කාර්යාලය அலுவலகம் Office: 037-2224178
ෆැක්ස් பெக்ஸ் Fax: 037-2225280

මගේ අංකය எனது இல. My No. CV/CA/SLTDA/2019/01
ඔබේ අංකය உமது இல. Your No. SLTDA/IA/LAND VALUATION/117
දිනය திகதி Date 2021.10.25

Sri Lanka Tourism Development Authority
02 NOV 2021
Internal Audit Division

අධ්‍යක්ෂක ජනරාල්,
ශ්‍රී ලංකා සංචාරක සංවර්ධන අධිකාරිය,
අංක 80,
ගාල්ල පාර,
කොළඹ 03.

උපචිත පදනම යටතේ ගිණුම් තැබීම සඳහා ස්ථාවර වත්කම් තක්සේරු කිරීම.

උක්ත කරුණ සම්බන්ධයෙන් ඔබේ යමාංක හා 2021.05.20 දිනැති ලිපි හා බැඳේ.

02. ඒ අනුව ඔබ ආයතනය විසින් මා වෙත යොමු කරන ලද දේපල විස්තර වලට අනුව. එම දේපල වල වටිනාකම් ඉඩම් හා ගොඩනැගිලි වශයෙන් මේ සමඟ යොමු කරමි. එමගින් අපේක්ෂිත ශ්‍රී ලංකා සංචාරක සංවර්ධන අධිකාරියට අයත් ඉඩම් හා ගොඩනැගිලි වල තක්සේරු කරන ලද වටිනාකම් ඇතුලත් විස්තරාත්මක තක්සේරු වාර්තාවක් පහත පරිදි ඉදිරිපත් කරමි.

අනු අංකය	ගොනු අංකය හා දේපල විස්තරය	ඉඩමෙහි ප්‍රමාණය අක්.	රූඩ්	පර්.	ඉඩමෙහි වටිනාකම (රු)	වෙනත් ඉදිකිරීම්(රු)	ගොඩනැගිලි වටිනාකම් (රු)
1	CV/CA/SLTDA/GL/51 Green Belt plan no-6126 Lot-12	00	0	3.48	1,566,000.00	-	-
2	CV/CA/SLTDA/GL/52 Green Belt plan no-6125 Lot-20	00	0	10.43	10,430,000.00		

03. මෙම තක්සේරු වටිනාකම් අදාල කාරණය මුදුන්පත් කර ගැනීම සඳහා පිළියෙල කරන ලද්දක් බැවින් වෙනත් කිසිදු අරමුණක් සඳහා යොදා ගැනීම සුදුසු නොවන බව කාරුණිකව දන්වමි.

අනුරාධ සෙනෙවිරත්න
ප්‍රධාන තක්සේරුකරු
රජයේ තක්සේරු දෙපාර්තමේන්තුව

Sri Lanka Tourism Development Authority
5903
01 NOV 2021
Director General Secretariat

Sandya
(1) Pls update the database
(2) Land file

රජයේ ප්‍රධාන තක්සේරුකරු அரசாங்க பிரதம மதிப்பீட்டாளர் Government Chief Valuer: 011-2695533
අතිරේක ප්‍රධාන තක්සේරුකරු மேலதிக பிரதம மதிப்பீட்டாளர் Additional Chief Valuer: 011-2693658
ජ්‍යෙෂ්ඨ තක්සේරුකරු சிரேஷ்ட மதிப்பீட்டாளர் Senior Valuer: 037-2225280
තක්සේරුකරු மதிப்பீட்டாளர் Valuer: 037-2224178

"වෘත්තීය විශිෂ්ටත්වය කරා"
"தொழில்சார் நிபுணத்துவத்தை நோக்கி"
"Let Us Achieve Professional Excellence"

රජයේ තක්සේරු දෙපාර්තමේන්තුව
அரசாங்க விலைமதிப்புத் திணைக்களம்
DEPARTMENT OF GOVERNMENT VALUATION

වයඹ පළාත් කාර්යාලය වයம்ப பிராந்திய அலுவலகம் North Western Regional Office

64, කොළඹ පාර, කුරුණෑගල.
64, மிஹிந்து மாவத்தை, குருநாகல்.
64, Colombo Road, Kurunegala.

විද්‍යුත් තැපෑල / மின் அஞ்சல் / E-mail: cv@valuationdept.gov.lk
වෙබ් / Web: www.valuationdept.gov.lk
කාර්යාලය / அலுவலகம் / Office: 037-2224178
ෆැක්ස් / பெக்ஸ் / Fax: 037-2225280

මගේ අංකය / எனது இல. / My No.: CV/CA/SLTDA/2019/01
ඔබේ අංකය / உமது இல. / Your No.: SLTDA/IA/LANDVALUATION/1
දිනය / திகதி / Date: 2021.03.03

අධ්‍යක්ෂක ජනරාල්,
ශ්‍රී ලංකා සංචාරක සංවර්ධන අධිකාරිය,
අංක 80,
ගාලු පාර,
කොළඹ 03.

උපචිත පදනම යටතේ ගිණුම් තැබීම සඳහා ස්ථාවර වත්කම් තක්සේරු කිරීම.

උක්ත කරුණ සම්බන්ධයෙන් ඔබේ සමාංක හා 2019.02.26 හා 2019.11.18 දිනැති ලිපි හා බැඳේ.

02. ඒ අනුව ඔබ ආයතනය විසින් මා වෙත යොමු කරන ලද දේපල විස්තර වලට අනුව, එම දේපල වල වටිනාකම් ඉඩම් හා ගොඩනැගිලි වශයෙන් මේ සමඟ යොමු කරමි. එමගින් අපේක්ෂිත ශ්‍රී ලංකා සංචාරක සංවර්ධන අධිකාරියට අයත් ඉඩම් හා ගොඩනැගිලි වල 2020 වර්ෂය පදනම් කර තක්සේරු කරන ලද වටිනාකම් ඇතුලත් විස්තරාත්මක කත්සේරු වාර්තාවක් ඇමුණුම් 01 මගින් ඉදිරිපත් කරමි.

03. මෙම තක්සේරු වටිනාකම අදාල කාරණය මුදුන්පත් කර ගැනීම සඳහා පිළියෙල කරන ලද්දක් බැවින් වෙනත් කිසිදු අරමුණක් සඳහා යොදා ගැනීම සුදුසු නොවන බව කාරුණිකව දන්වමි.

අනුරාධ සෙනෙවිරත්න
නියෝජ්‍ය ප්‍රධාන තක්සේරුකරු
රජයේ තක්සේරු දෙපාර්තමේන්තුව
ප්‍රධාන තක්සේරුකරු වෙනුවට

Sri Lanka Tourism Development Authority
10 MAR 2021
Internal Audit Division

Sri Lanka Tourism Development Authority
08 MAR 2021
Director General Secretariat

රජයේ ප්‍රධාන තක්සේරුකරු / அரசாங்க பிரதம விலைமதிப்பீட்டாளர் / Government Chief Valuer: 011-2695533
අතිරේක ප්‍රධාන තක්සේරුකරු / மேலதிக பிரதம விலைமதிப்பீட்டாளர் / Additional Chief Valuer: 011-2693658
පළාත් තක්සේරුකරු / மாகாண மதிப்பீட்டாளர் / Regional Valuer: 037-2225280
දිස්ත්‍රික් තක්සේරුකරු / மாவட்ட மதிப்பீட்டாளர் / District Valuer: 037-2224178

"වෘත්තීය විශිෂ්ටත්වය කරා"
"தொழில்சார் நிபுணத்துவத்தை நோக்கி"
"Let Us Achieve Professional Excellence"

SUMMERY OF VALUATION FOR THE YEAR 2020

Sri Lanka Tourism Develoment Authority (SLTDA)

Serial No.	Reference No	Name of the Property	Extent			Land Value (Rs.)	Building Value (Rs.)	Other Construction (Rs.)	Total Value (Rs.)
			A	R	P				
Galle District									
1	CV/CA/SLTDA/GL/29	Post Office	0	0	27.10	27,000,000.00	-	-	27,000,000.00
2	CV/CA/SLTDA/GL/30	CEB Depot	0	0	34.9	34,900,000.00	-	-	34,900,000.00
3	CV/CA/SLTDA/GL/31	Water Tank	0	0	25.84	25,840,000.00	-	-	25,840,000.00
		Encroachment							
		Encroachment							
4	CV/CA/SLTDA/GL/32	SLTDA Quarters	0	0	14.81	14,800,000.00	-	-	14,800,000.00
5	CV/CA/SLTDA/GL/33	Volley Ball Court	0	0	18.42	18,400,000.00	-	-	18,400,000.00
6	CV/CA/SLTDA/GL/34	Red Cross	0	0	18.72	18,700,000.00	-	-	18,700,000.00
7	CV/CA/SLTDA/GL/35	Resort Officer Quarters	0	0	22.02	22,020,000.00	-	-	22,020,000.00
8	CV/CA/SLTDA/GL/36	Police Quarters	0	0	23.17	23,170,000.00	-	-	23,170,000.00
9	CV/CA/SLTDA/GL/38	Railway Station	0	0	20.56	20,560,000.00	-	-	20,560,000.00
10	CV/CA/SLTDA/GL/48	Giman Hala	0	2	2.07	24,620,000.00	-	-	24,620,000.00
11	CV/CA/SLTDA/GL/49	SLTDA (Pahurumulla)	0	0	38.54	11,560,000.00	-	-	11,560,000.00
12	CV/CA/SLTDA/GL/03	Bentotta NHR Galle (BOC)	0	0	22.45	22,450,000.00	-	-	22,450,000.00
Total						**264,020,000.00**	-	-	**264,020,000.00**
Total Value of Land of which Valuation have been completed as at 3rd March 2021									

.....අනුරාධ සෙනෙවිරත්න
.....නියෝජ්‍ය ප්‍රධාන තක්සේරුකරු
රජයේ තක්සේරු දෙපාර්තමේන්තුව

For Chief Valuer

රජයේ තක්සේරු දෙපාර්තමේන්තුව
அரசாங்க விலைமதிப்புத் திணைக்களம்
DEPARTMENT OF GOVERNMENT VALUATION

වයඹ පළාත් කාර්යාලය | வயம்ப பிராந்திய அலுவலகம் | North Western Regional Office

64, කොළඹ පාර, කුරුණෑගල.
64, மிஹிந்து மாவத்தை, குருநாகல்.
64, Colombo Road, Kurunegala.

විද්‍යුත් තැපෑල / மின் அஞ்சல் / E-mail: cv@valuationdept.gov.lk
Web: www.valuationdept.gov.lk
කාර්යාලය / அலுவலகம் / Office: 037-2224178
ෆැක්ස් / பெக்ஸ் / Fax: 037-2225280

මගේ අංකය / எனது இல. / My No.: CV/CA/SLTDA/2019/01
ඔබේ අංකය / உமது இல. / Your No.: SLTDA/IA/LANDVALUATION/117
දිනය / திகதி / Date: 2021.03.08

AD (IA)
For n.a.p.l.
15/03/2021

අධ්‍යක්ෂක ජනරාල්,
ශ්‍රී ලංකා සංචාරක සංවර්ධන අධිකාරිය,
අංක 80,
ගාලු පාර,
කොළඹ 03.

උපචිත පදනම යටතේ ගිණුම් තැබීම සඳහා ස්ථාවර වත්කම් තක්සේරු කිරීම.

උක්ත කරුණ සම්බන්ධයෙන් ඔබේ සමාංක හා 2020.07.15 හා 2020.09.15 දිනැති ලිපි හා බැඳේ.

02. ඒ අනුව ඔබ ආයතනය විසින් මා වෙත යොමු කරන ලද දේපල විස්තර වලට අනුව, එම දේපල වල වටිනාකම් ඉඩම් හා ගොඩනැගිලි වශයෙන් මේ සමඟ යොමු කරමි. එමගින් අපේක්ෂිත ශ්‍රී ලංකා සංචාරක සංවර්ධන අධිකාරියට අයත් ඉඩම් හා ගොඩනැගිලි වල 2020 වර්ෂය පදනම් කර තක්සේරු කරන ලද වටිනාකම් ඇතුලත් විස්තරාත්මක කත්සේරු වාර්තාවක් ඇමුණුම් 01 මගින් ඉදිරිපත් කරමි.

03. මෙම තක්සේරු වටිනාකම් අදාල කාරණය මුදුන්පත් කර ගැනීම සඳහා පිළියෙල කරන ලද්දක් බැවින් වෙනත් කිසිදු අරමුණක් සඳහා යොදා ගැනීම සුදුසු නොවන බව කාරුණිකව දන්වමි.

අනුරාධ සෙනෙවිරත්න
නියෝජ්‍ය ප්‍රධාන තක්සේරුකරු
ප්‍රධාන තක්සේරුකරු / රජයේ තක්සේරු දෙපාර්තමේන්තුව

Sri Lanka Tourism Development Authority
5351
15 MAR 2021
Director General
Secretariat

Sandya/ Land valuation. Pls update the data base

රජයේ ප්‍රධාන තක්සේරුකරු / அரசாங்க பிரதம விலைமதிப்பீட்டாளர் / Government Chief Valuer: 011-2695533
අතිරේක ප්‍රධාන තක්සේරුකරු / மேலதிக பிரதம விலைமதிப்பீட்டாளர் / Additional Chief Valuer: 011-2693658
පළාත් තක්සේරුකරු / மாகாண மதிப்பீட்டாளர் / Regional Valuer: 037-2225280
දිස්ත්‍රික් තක්සේරුකරු / மாவட்ட மதிப்பீட்டாளர் / District Valuer: 037-2224178

"වෘත්තීය විශිෂ්ටත්වය කරා"
"தொழில்சார் நிபுணத்துவத்தை நோக்கி"
"Let Us Achieve Professional Excellence"

Sri Lanka Tourism Develoment Authority (SLTDA)

Serial No.	Reference No	Name of the Property	Land Value (Rs.)	Building Value (Rs.)	Other Construction (Rs.)	Total Value (Rs.)
1	CV/CA/SLTDA/HM/08	Ascot Leasure (Pvt) Ltd-Kirinda-Yala Palatupana	63,000,000.00	-	-	63,000,000.00
2	CV/CA/SLTDA/GL/07	Occupied by Club Robinson- Plan No. 5918-Lot No.01-Pahurumulla	38,544,000.00	-	-	38,544,000.00
3	CV/CA/SLTDA/GL/08	HSBC Holiday Bungalow- Plan No. 5795-Lot No.02-Pahurumulla	117,400,000.00	-	-	117,400,000.00
4	CV/CA/SLTDA/GL/09	Summer Villa- Plan No. 5796-Lot No.03-Pahurumulla	82,000,000.00	-	-	82,000,000.00
5	CV/CA/SLTDA/GL/11	Carson Holiday Bungalow- Plan No. 5797-Lot No.06-Pahurumulla	176,550,000.00	-	-	176,550,000.00
6	CV/CA/SLTDA/GL/12	Ceylon Tobacco Holiday Bungalow- Plan No. 5798-Lot No.07-Pahurumulla	96,470,000.00	-	-	96,470,000.00
7	CV/CA/SLTDA/GL/13	Prime Minister- Plan No. 5799-Lot No.08-Pahurumulla	178,600,000.00	-	-	178,600,000.00
8	CV/CA/SLTDA/GL/14	Hotel Paradise- Plan No. 5800-Lot No.09-Pahurumulla	91,275,000.00	-	-	91,275,000.00
9	CV/CA/SLTDA/GL/15	R D Associates- Plan No. 5862-Lot No.10- Pahurumulla	86,300,000.00	-	-	86,300,000.00
10	CV/CA/SLTDA/GL/16	Heyleys- Plan No. 5801-Lot No.11-Pahurumulla	162,790,000.00	-	-	162,790,000.00
11	CV/CA/SLTDA/GL/18	Abans PLC-Plan No. 5802-Lot No.13-Pahurumulla	219,850,000.00	-	-	219,850,000.00
12	CV/CA/SLTDA/GL/19	Hotel Ceysands-Plan No. 5803-Lot No.14-Pahurumulla	693,600,000.00	-	-	693,600,000.00
13	CV/CA/SLTDA/GL/20	LSR- Plan No. 5804-Lot No.15-Pahurumulla	58,100,000.00	-	-	58,100,000.00
14	CV/CA/SLTDA/GL/21	Green Belt- Plan No. 5864-Lot No.16-Pahurumulla	75,725,000.00	-	-	75,725,000.00
15	CV/CA/SLTDA/GL/22	Sulanka- Plan No. 5863-Lot No.17-Pahurumulla	143,360,000.00	-	-	143,360,000.00
16	CV/CA/SLTDA/GL/23	Bentota Beach Hotel- Plan No. 5802-Lot No.13 & Plan No. 5806-Lot No. 18-Pahurumulla	1,341,235,000.00	-	-	1,341,235,000.00
17	CV/CA/SLTDA/GL/25	Avani Bentota Resort & Spa- Plan No. 5809-Lot No.22-Pahurumulla	574,000,000.00	-	-	574,000,000.00
18	CV/CA/SLTDA/GL/26	SLTDA Office Area/Tank- Plan No. 5866-Lot Nos.23 & 24-Pahurumulla	670,440,000.00	-	-	670,440,000.00
19	CV/CA/SLTDA/GL/27	Golden Grill Restaurant- Plan No. 5883-Lot No.25-Pahurumulla	65,000,000.00	-	-	65,000,000.00
20	CV/CA/SLTDA/GL/28	Sri Lanka Telecom- Plan No. 5867-Lot No.26-Pahurumulla	54,880,000.00	-	-	54,880,000.00
21	CV/CA/SLTDA/GL/37	Police Station- Plan No. 5869-Lot No. 38-Pahurumulla	50,450,000.00	-	-	50,450,000.00
22	CV/CA/SLTDA/GL/39	Picnic Area- Plan No. 5769-Lot No. 40-Pahurumulla	206,880,000.00	-	-	206,880,000.00
23	CV/CA/SLTDA/GL/40	Lihiniya Surf- Plan No. 5807-Lot No. 41-Pahurumulla	411,760,000.00	-	-	411,760,000.00
24	CV/CA/SLTDA/GL/41	Hotel Taj Exotica- Plan No. 5808-Lot No. 43-Pahurumulla	1,169,300,000.00	-	-	1,169,300,000.00
25	CV/CA/SLTDA/GL/42	SLTDA- Plan No. 5890-Lot No. 46-Pahurumulla	1,404,000,000.00	-	-	1,404,000,000.00
26	CV/CA/SLTDA/GL/43	Sewer Plant- Plan No. 5886-Lot No. 47-Pahurumulla	39,300,000.00	-	-	39,300,000.00
27	CV/CA/SLTDA/GL/44	SLTDA- Plan No. 5885-Lot Nos. 48 & 51-Pahurumulla	233,275,000.00	-	-	233,275,000.00
28	CV/CA/SLTDA/GL/45	SLTDA- Plan No. 5889-Lot No. 49-Pahurumulla	71,500,000.00	-	-	71,500,000.00
29	CV/CA/SLTDA/GL/46	SLTDA- Plan No. 5892-Lot Nos. 52 & 54-Pahurumulla	72,950,000.00	-	-	72,950,000.00
30	CV/CA/SLTDA/GL/47	Coconut Garden-Plan No. 5891-Lot No. 53- Pahurumulla	445,400,000.00	-	-	445,400,000.00

අනුරාධ සෙනෙවිරත්න
නියෝජ්‍ය ප්‍රධාන තක්සේරුකරු
රජයේ තක්සේරු දෙපාර්තමේන්තුව
For Chief Valuer

රජයේ තක්සේරු දෙපාර්තමේන්තුව
அரசாங்க மதிப்பீட்டுத் திணைக்களம்
DEPARTMENT OF GOVERNMENT VALUATION

වයඹ පළාත් කාර්යාලය | வயம்ப பிராந்திய அலுவலகம் | North Western Regional Office

64, කොළඹ පාර, කුරුණෑගල.
64, மிஹிந்து மாவத்தை, குருநாகல்.
64, Colombo Road, Kurunegala.

විද්‍යුත් තැපෑල / மின் அஞ்சல் / E-mail: cv@valuationdept.gov.lk
වෙබ් / Web: www.valuationdept.gov.lk
කාර්යාලය / அலுவலகம் / Office: 037-2224178
ෆැක්ස් / பெக்ஸ் / Fax: 037-2225280

මගේ අංකය / எனது இல. / My No.: CV/CA/SLTDA/2019/01
ඔබේ අංකය / உமது இல. / Your No.: SLTDA/IA/LAND VALUATION/117
දිනය / திகதி / Date: 2021.07.28

AD/IA
F.N.A
04/08/2021

අධ්‍යක්ෂක ජනරාල්,
ශ්‍රී ලංකා සංචාරක සංවර්ධන අධිකාරිය,
අංක 80,
ගාල්ල පාර,
කොළඹ 03.

<u>උපචිත පදනම යටතේ ගිණුම් තැබීම සඳහා ස්ථාවර වත්කම් තක්සේරු කිරීම.</u>

උක්ත කරුණ සම්බන්ධයෙන් ඔබගේ සමාංක හා 2021.07.13 දිනැති ලිපිය හා බැඳේ.

02. ඒ අනුව මාගේ සමාංක හා 2021.03.08 හා 2021.05.20 දිනැති තක්සේරු වාර්තාවට වැඩිමනක් විශයෙන් ඉඩමේ ප්‍රමාණයන් ඇතුලත් කරන ලද තක්සේරු වාර්තාව ඇමුණුම 1 සහ 2 මගින් කාරුණිකව ඉදිරිපත් කරමි.

අනුරාධ සෙනෙවිරත්න
නියෝජ්‍ය ප්‍රධාන තක්සේරුකරු
රජයේ තක්සේරු දෙපාර්තමේන්තුව

ප්‍රධාන තක්සේරුකරු

Update the data base
04/8/21

Sri Lanka Tourism Development Authority
04 OCT 2021
Internal Audit Division

Sri Lanka Tourism Development Authority
5511
04 AUG 2021
Director General Secretariat

රජයේ ප්‍රධාන තක්සේරුකරු / அரசாங்க பிரதம மதிப்பீட்டாளர் / Government Chief Valuer: 011-2695533
අතිරේක ප්‍රධාන තක්සේරුකරු / மேலதிக பிரதம மதிப்பீட்டாளர் / Additional Chief Valuer: 011-2693658
ජ්‍යෙෂ්ඨ තක්සේරුකරු / சிரேஷ்ட மதிப்பீட்டாளர் / Senior Valuer: 037-2225280
තක්සේරුකරු / மதிப்பீட்டாளர் / Valuer: 037-2224178

"වෘත්තීය විශිෂ්ටත්වය කරා"
"தொழில்சார் நிபுணத்துவத்தை நோக்கி"
"Let Us Achieve Professional Excellence"

ඇමුණුම් 01

අනු අංකය	ගොනු අංකය	අක්:	රූඩ්:	පර්:
1	CV/CA/SLTDA/HM/08	7	0	0
2	CV/CA/SLTDA/GL/07	0	1	24.24
3	CV/CA/SLTDA/GL/08	1	0	35.67
4	CV/CA/SLTDA/GL/09	0	3	11.2
5	CV/CA/SLTDA/GL/11	1	3	2.49
6	CV/CA/SLTDA/GL/12	0	3	28.42
7	CV/CA/SLTDA/GL/13	1	2	24.53
8	CV/CA/SLTDA/GL/14	0	3	10.39
9	CV/CA/SLTDA/GL/15	0	3	3.31
10	CV/CA/SLTDA/GL/16	1	1	27.03
11	CV/CA/SLTDA/GL/18	1	3	22.56
12	CV/CA/SLTDA/GL/19	5	3	4.80
13	CV/CA/SLTDA/GL/20	0	1	34.96
14	CV/CA/SLTDA/GL/21	0	2	17.71
15	CV/CA/SLTDA/GL/22	1	0	19.20
16	CV/CA/SLTDA/GL/23	11	3	36.05
17	CV/CA/SLTDA/GL/25	4	1	3.42
18	CV/CA/SLTDA/GL/26	6	3	12.58
19	CV/CA/SLTDA/GL/27	0	1	25.04
20	CV/CA/SLTDA/GL/28	0	1	14.88
21	CV/CA/SLTDA/GL/37	0	1	10.45
22	CV/CA/SLTDA/GL/39	1	2	18.60
23	CV/CA/SLTDA/GL/40	3	0	34.70
24	CV/CA/SLTDA/GL/41	10	1	30.40
25	CV/CA/SLTDA/GL/42	17	2	8.40
26	CV/CA/SLTDA/GL/43	0	1	16.16
27	CV/CA/SLTDA/GL/44	2	1	24.79
28	CV/CA/SLTDA/GL/45	0	3	22.98
29	CV/CA/SLTDA/GL/46	1	3	18.05
30	CV/CA/SLTDA/GL/47	11	0	21.52

ප්‍රධාන නක්සේරුකරු වෙනුවට

අනුරාධ සෙනෙවිරත්න
නියෝජ්‍ය ප්‍රධාන නක්සේරුකරු
රජයේ නක්සේරු දෙපාර්තමේන්තුව

රජයේ තක්සේරු දෙපාර්තමේන්තුව
அரசாங்க மதிப்பீட்டுத் திணைக்களம்
DEPARTMENT OF GOVERNMENT VALUATION

වයඹ පළාත් කාර්යාලය | வடமேல் மாகாண அலுவலகம் | North Western Regional Office

64, කොළඹ පාර, කුරුණෑගල.
64, மிஹிந்து மாவத்தை, குருநாகல்.
64, Colombo Road, Kurunegala.

විද්‍යුත් තැපෑල / மின் அஞ்சல் / E-mail: cv@valuationdept.gov.lk
වෙබ් / Web: www.valuationdept.gov.lk
කාර්යාලය / அலுவலகம் / Office: 037-2224178
ෆැක්ස් / பெக்ஸ் / Fax: 037-2225280

මගේ අංකය / எனது இல. / My No.: CV/CA/SLTDA/2019/01
ඔබේ අංකය / உமது இல. / Your No.: SLTDA/IA/LAND VALUATION/117
දිනය / திகதி / Date: 2021.05. 20

AD/CIA
F.N.A

අධ්‍යක්ෂක ජනරාල්,
ශ්‍රී ලංකා සංචාරක සංවර්ධන අධිකාරිය,
අංක 80,
ගාලු පාර,
කොළඹ 03.

<u>උපචිත පදනම යටතේ ගිණුම් තැබීම සඳහා ස්ථාවර වත්කම් තක්සේරු කිරීම.</u>

උක්ත කරුණ සම්බන්ධයෙන් ඔබේ සමාංක හා 2020.10.06 දිනැති ලිපි හා බැඳේ.

02. ඒ අනුව ඔබ ආයතනය විසින් මා වෙත යොමු කරන ලද දේපල විස්තර වලට අනුව, එම දේපල වල වටිනාකම් ඉඩම් හා ගොඩනැගිලි වශයෙන් මේ සමඟ යොමු කරමි. එමගින් අපේක්ෂිත ශ්‍රී ලංකා සංචාරක සංවර්ධන අධිකාරියට අයත් ඉඩම් හා ගොඩනැගිලි වල 2020 වර්ෂය පදනම් කර තක්සේරු කරන ලද වටිනාකම් ඇතුලත් විස්තරාත්මක කත්සේරු වාර්තාවක් පහත පරිදි ඇමුණුම් 01 මගින් ඉදිරිපත් කරමි.

03. මෙම තක්සේරු වටිනාකම් අදාල කාරණය මුදුන්පත් කර ගැනීම සඳහා පිළියෙල කරන ලද්දක් බැවින් වෙනත් කිසිදු අරමුණක් සඳහා යොදා ගැනීම සුදුසු නොවන බව කාරුණිකව දන්වමි.

ප්‍රධාන තක්සේරුකරු වෙනුවට
අනුරාධ සෙනෙවිරත්න
නියෝජ්‍ය ප්‍රධාන තක්සේරුකරු
රජයේ තක්සේරු දෙපාර්තමේන්තුව

Sandya,
- Pls update the data base
- hand file

Sri Lanka Tourism Development Authority
5398
12 JUL 2021
Director General
Secretariat

රජයේ ප්‍රධාන තක්සේරුකරු / அரசாங்க பிரதம மதிப்பீட்டாளர் / Government Chief Valuer: 011-2695533
අතිරේක ප්‍රධාන තක්සේරුකරු / மேலதிக பிரதம மதிப்பீட்டாளர் / Additional Chief Valuer: 011-2693658
ජ්‍යෙෂ්ඨ තක්සේරුකරු / சிரேஷ்ட மதிப்பீட்டாளர் / Senior Valuer: 037-2225280
තක්සේරුකරු / மதிப்பீட்டாளர் / Valuer: 037-2224178

"වෘත්තීය විශිෂ්ටත්වය කරා"
"தொழில்சார் நிபுணத்துவத்தை நோக்கி"
"Let Us Achieve Professional Excellence"

ඇමුණුම් 01

ශ්‍රී ලංකා සංචාරක සංවර්ධන අධිකාරිය (SLTDA)

අනු අංකය	ගොනු අංකය	දේපල විස්තරය	ඉඩමෙහි වටිනාකම (රු)	වෙනත් ඉදිකිරීම්(රු)	ගොඩනැගිලි වටිනාකම (රු)
1	CV/CA/SLTDA/PT/04	බතලංගුඩුව දූපත	438,000,000.00	-	-
2	CV/CA/SLTDA/PT/05	වෙල්ලායි දූපත (කැබලි අංක 01)	3,700,000.00	-	-
3	CV/CA/SLTDA/PT/06	උච්චමුණි දූපත	2,192,000,000.00	-	-
4	CV/CA/SLTDA/PT/07	ඉප්පනතිව් දූපත	228,800,000.00	-	-
5	CV/CA/SLTDA/PT/08	පෙරිය අරිච්චලායි දූපත	274,400,000.00	-	-
6	CV/CA/SLTDA/PT/09	සින්න අරිච්චලායි දූපත	82,000,000.00	-	- -
7	CV/CA/SLTDA/PT/11	සින්න එරමතිව් දූපත	10,000,000.00	-	-
8	CV/CA/SLTDA/PT/12	එරමතිව් බටහිර දූපත	23,115,000.00	-	-
9	CV/CA/SLTDA/PT/13	වෙල්ලායි දූපත (කැබලි අංක 02)	33,800,000.00	-	-
10	CV/CA/SLTDA/PT/14	වෙල්ලායි දූපත	39,000,000.00	-	-
11	CV/CA/SLTDA/PT/15	කාකතිව් දූපත	167,700,000.00	-	-

ප්‍රධාන තක්සේරුකරු වෙනුවට

අනුරාධ සෙනෙවිරත්න
නියෝජ්‍ය ප්‍රධාන තක්සේරුකරු
රජයේ තක්සේරු දෙපාර්තමේන්තුව

ඇමුණුම් 02

ශ්‍රී ලංකා සංචාරක සංවර්ධන අධිකාරිය (SLTDA)

අනු අංක	ගොනු අංකය	අක්:	රූඩ්:	පර්:
1	CV/CA/SLTDA/PT/04	219	3	15.77
2	CV/CA/SLTDA/PT/05	3	2	30.6
3	CV/CA/SLTDA/PT/06	1096	2	27.74
4	CV/CA/SLTDA/PT/07	152	2	2.37
5	CV/CA/SLTDA/PT/08	109	3	1.41
6	CV/CA/SLTDA/PT/09	41	0	16.42
7	CV/CA/SLTDA/PT/11	5	0	35.4
8	CV/CA/SLTDA/PT/12	10	2	1
9	CV/CA/SLTDA/PT/13	22	2	4.24
10	CV/CA/SLTDA/PT/14	32	2	3.94
11	CV/CA/SLTDA/PT/15	67	0	14

ප්‍රධාන තක්සේරුකරු වෙනුවට

අනුරාධ සෙනෙවිරත්න
නියෝජ්‍ය ප්‍රධාන තක්සේරුකරු
රජයේ තක්සේරු දෙපාර්තමේන්තුව

රජයේ තක්සේරු දෙපාර්තමේන්තුව
அரசாங்க மதிப்பீட்டுத் திணைக்களம்
DEPARTMENT OF GOVERNMENT VALUATION

වයඹ පළාත් කාර්යාලය වයம்ப பிராந்திய அலுவலகம் North Western Regional Office

64, කොළඹ පාර, කුරුණෑගල.
64, மிஹிந்து மாவத்தை, குருநாகல்.
64, Colombo Road, Kurunegala.

විද්‍යුත් තැපෑල மின் அஞ்சல் E-mail: cv@valuationdept.gov.lk
Web: www.valuationdept.gov.lk
කාර්යාලය அலுவலகம் Office: 037-2224178
ෆැක්ස් பெக்ஸ் Fax: 037-2225280

මගේ අංකය எனது இல. My No. CV/CA/SLTDA/2019/01
ඔබේ අංකය உமது இல. Your No. SLTDA/IA/LAND VALUATION/117
දිනය திகதி Date 2021.06.23

AD (IA)
for a.n.pl.

අධ්‍යක්ෂක ජනරාල්,
ශ්‍රී ලංකා සංචාරක සංවර්ධන අධිකාරිය,
අංක 80,
ගාලු පාර,
කොළඹ 03.

<u>උපචිත පදනම යටතේ ගිණුම් තැබීම සඳහා ස්ථාවර වත්කම් තක්සේරු කිරීම.</u>

උක්ත කරුණ සම්බන්ධයෙන් ඔබේ සමාංක හා 2020.10. 06 දිනැති ලිපිය හා බැඳේ.

02. ඒ අනුව ඔබ ආයතනය විසින් මා වෙත යොමු කරන ලද දේපල විස්තර වලට අනුව, එම දේපල වල වටිනාකම් ඉඩම් හා ගොඩනැගිලි වශයෙන් මේ සමඟ යොමු කරමි. එමගින් අපේක්ෂිත ශ්‍රී ලංකා සංචාරක සංවර්ධන අධිකාරියට අයත් ඉඩම (පිඹුරු අංක PP PU/ 4691 හි කැබලි අංක 1,2,3) හා ගොඩනැගිලි වල 2020 වර්ෂය පදනම් කර තක්සේරු කරන ලද වටිනාකම් ඇතුලත් විස්තරාත්මක තක්සේරු වාර්තාවක් පහත පරිදි ඉදිරිපත් කරමි.

අනු අංකය	ගොනු අංකය හා දේපල විස්තරය	ඉඩමෙහි ප්‍රමාණය			ඉඩමෙහි වටිනාකම (රු)	වෙනත් ඉදිකිරීම(රු)	ගොඩනැගිලි වටිනාකම (රු)
		අක්.	රූඩ්	පර්.			
1	CV/CA/SLTDA/PT/10 එරමතිවි දුපත	223	3	8.81	**447,600,000.00**	-	-

03. මෙම තක්සේරු වටිනාකම් අදාල කාරණය මුදුන්පත් කර ගැනීම සඳහා පිළියෙල කරන ලද්දක් බැවින් වෙනත් කිසිදු අරමුණක් සඳහා යොදා ගැනීම සුදුසු නොවන බව කාරුණිකව දන්වමි.

අනුරාධ සෙනෙවිරත්න
නියෝජ්‍ය ප්‍රධාන තක්සේරුකරු
රජයේ තක්සේරු දෙපාර්තමේන්තුව
ප්‍රධාන තක්සේරුකරු වෙනුවට

Sri Lanka Tourism Development Authority
5352
02 JUL 2021
Director General
Secretariat

Sandya
Pls update the data base & file nos to land file
5/7/2021

රජයේ ප්‍රධාන තක්සේරුකරු அரசாங்க பிரதம மதிப்பீட்டாளர் Government Chief Valuer: 011-2695533
අතිරේක ප්‍රධාන තක්සේරුකරු மேலதிக பிரதம மதிப்பீட்டாளர் Additional Chief Valuer: 011-2693658
ජ්‍යෙෂ්ඨ තක්සේරුකරු சிரேஷ்ட மதிப்பீட்டாளர் Senior Valuer: 037-2225280
තක්සේරුකරු மதிப்பீட்டாளர் Valuer: 037-2224178

"වෘත්තීය විශිෂ්ටත්වය කරා"
"தொழில்சார் நிபுணத்துவத்தை நோக்கி"
"Let Us Achieve Professional Excellence"

රජයේ තක්සේරු දෙපාර්තමේන්තුව
அரசாங்க மதிப்பீட்டுத் திணைக்களம்
DEPARTMENT OF GOVERNMENT VALUATION

වයඹ පළාත් කාර්යාලය | வடமேல் பிராந்திய அலுவலகம் | North Western Regional Office

64, කොළඹ පාර, කුරුණෑගල.
64, மிஹிந்து மாவத்தை, குருநாகல்.
64, Colombo Road, Kurunegala.

විද්‍යුත් තැපෑල / மின் அஞ்சல் / E-mail: cv@valuationdept.gov.lk
Web: www.valuationdept.gov.lk
කාර්යාලය / அலுவலகம் / Office: 037-2224178
ෆැක්ස් / பெக்ஸ் / Fax: 037-2225280

මගේ අංකය / எனது இல. / My No. CV/CA/SLTDA/2019/01
ඔබේ අංකය / உமது இல. / Your No. SLTDA/IA/LAND VALUATION/117
දිනය / திகதி / Date 2021.07.28

අධ්‍යක්ෂක ජනරාල්,
ශ්‍රී ලංකා සංචාරක සංවර්ධන අධිකාරිය,
අංක 80,
ගාලු පාර,
කොළඹ 03.

AD/IA
F.N.A
04/08/2021

<u>උපචිත පදනම යටතේ ගිණුම් තැබීම සඳහා ස්ථාවර වත්කම් තක්සේරු කිරීම.</u>

උක්ත කරුණ සම්බන්ධයෙන් ඔබගේ සංඛ්‍යාංක හා 2021.07.13 දිනැති ලිපිය හා බැඳේ.

02. ඒ අනුව මාගේ සමාංක හා 2021.03.08 හා 2021.05.20 දිනැති තක්සේරු වාර්තාවට වැඩිමනක් විශ්වයන් ඉඩහළ ප්‍රමාණයන් ඇතුලත් කරන ලද තක්සේරු වාර්තාව ඇමුණුම 1 සහ 2 මගින් කාරුණිකව ඉදිරිපත් කරමි.

අනුරාධ සෙනෙවිරත්න
නියෝජ්‍ය ප්‍රධාන තක්සේරුකරු
රජයේ තක්සේරු දෙපාර්තමේන්තුව
ප්‍රධාන තක්සේරුකරු/රජයේ තක්සේරු දෙපාර්තමේන්තුව

Sri Lanka Tourism Development Authority
04 OCT 2021
Internal Audit Division

Sri Lanka Tourism Development Authority
5511
04 AUG 2021
Director General Secretariat

රජයේ ප්‍රධාන තක්සේරුකරු / அரசாங்க பிரதம மதிப்பீட்டாளர் / Government Chief Valuer: 011-2695533
අතිරේක ප්‍රධාන තක්සේරුකරු / மேலதிக பிரதம மதிப்பீட்டாளர் / Additional Chief Valuer: 011-2693658
ජ්‍යෙෂ්ඨ තක්සේරුකරු / சிரேஷ்ட மதிப்பீட்டாளர் / Senior Valuer: 037-2225280
තක්සේරුකරු / மதிப்பீட்டாளர் / Valuer: 037-2224178

"වෘත්තීය විශිෂ්ටත්වය කරා"
"தொழில்சார் நிபுணத்துவத்தை நோக்கி"
"Let Us Achieve Professional Excellence"

ඇමුණුම 02

ශ්‍රී ලංකා සංචාරක සංවර්ධන අධිකාරිය (SLTDA)

අනු අංක	ගොනු අංකය	අක්:	රූඩ්:	පර්:
1	CV/CA/SLTDA/PT/04	219	3	15.77
2	CV/CA/SLTDA/PT/05	3	2	30.6
3	CV/CA/SLTDA/PT/06	1096	2	27.74
4	CV/CA/SLTDA/PT/07	152	2	2.37
5	CV/CA/SLTDA/PT/08	109	3	1.41
6	CV/CA/SLTDA/PT/09	41	0	16.42
7	CV/CA/SLTDA/PT/11	5	0	35.4
8	CV/CA/SLTDA/PT/12	10	2	1
9	CV/CA/SLTDA/PT/13	22	2	4.24
10	CV/CA/SLTDA/PT/14	32	2	3.94
11	CV/CA/SLTDA/PT/15	67	0	14

ප්‍රධාන තක්සේරුකරු වෙනුවට

අනුරාධ සෙනෙවිරත්න
නියෝජ්‍ය ප්‍රධාන තක්සේරුකරු
රජයේ තක්සේරු දෙපාර්තමේන්තුව

CV/CA/SLTDA/2019/01 SLTDA/IA/LANDVALUATION/117 2021.10.18

සංචාරක සංවර්ධන අධිකාරිය,
අංක 80, අධ්‍යක්ෂක ජනරාල්,
ශ්‍රී ලංකා
ගාලු පාර,
කොළඹ 03.

<u>උපචිත පදනම යටතේ ගිණුම් තැබීම සඳහා ස්ථාවර වත්කම් තක්සේරු කිරීම.</u>

උක්ත කරුණ සම්බන්ධයෙන් ඔබේ සමාංක හා 2019.10.10 දිනැති ලිපිය හා බැඳේ.

02. ඒ අනුව ඔබ ආයතනය විසින් මා වෙත යොමු කරන ලද දේපල විස්තරවලට අනුව, එම දේපල වල වටිනාකම් මේ සමඟ යොමු කරමි. එමගින් අපේක්ෂිත ශ්‍රී ලංකා සංචාරක සංවර්ධන අධිකාරියට අයත් ඉඩම්වල 2020 වර්ෂය පදනම් කර තක්සේරු කරන ලද වටිනාකම් ඇතුලත් තක්සේරු වාර්තාවක් ඇමුණුම් 01 මගින් ඉදිරිපත් කරමි.

03. මෙම තක්සේරු වටිනාකම් අදාල කාරණය මුදුන්පත් කර ගැනීම සඳහා පිළියෙල කරන ලද්දක් බැවින් වෙනත් කිසිදු අරමුණක් සඳහා යොදා ගැනීම සුදුසු නොවන බව කාරුණිකව දන්වමි.

අනුරාධ සෙනෙවිරත්න
නියෝජ්‍ය ප්‍රධාන තක්සේරුකරු
රජයේ තක්සේරු දෙපාර්තමේන්තුව

ප්‍රධාන තක්සේරුකරු වෙනුවෙන්

රජයේ තක්සේරු දෙපාර්තමේන්තුව
அரசாங்க மதிப்பீட்டுத் திணைக்களம்
DEPARTMENT OF GOVERNMENT VALUATION

වයඹ පළාත් කාර්යාලය · வயம்ப பிராந்திய அலுவலகம் North Western Regional Office

64, කොළඹ පාර, කුරුණෑගල.
64, மிஹிந்து மாவத்தை, குருநாகல்.
64, Colombo Road, Kurunegala.

විද්‍යුත් තැපෑල / மின் அஞ்சல் / E-mail: cv@valuationdept.gov.lk
Web: www.valuationdept.gov.lk
කාර්යාලය / அலுவலகம் / Office: 037-2224178
ෆැක්ස් / பெக்ஸ் / Fax: 037-2225280

මගේ අංකය / எனது இல. / My No. CV/CA/ SLTDA /2016/01

ඔබේ අංකය / உமது இல. / Your No. SLTDA/IA/LAND VALUATION/117

දිනය / திகதி / Date 2021.10. 27

AD (CIA)
For n.a. pl.
.05/11/2021

අධ්‍යක්ෂක ජනරාල්,
ශ්‍රී ලංකා සංචාරක සංවර්ධන අධිකාරිය,
අංක 80,
ගාලු පාර,
කොළඹ 03.

<u>උපචිත පදනම යටතේ ගිණුම් නැබීම සඳහා ස්ථාවර වත්කම් තක්සේරු කිරීම.</u>

උක්ත කරුණ සම්බන්ධයෙන් ඔබේ සමාංක හා 2019.10.10 දිනැති ලිපි හා බැඳේ.

02. ඒ අනුව ඔබ ආයතනය.විසින් මා වෙත යොමු කරන ලද දේපල විස්තර වලට අනුව, එම දේපල වල වටිනාකම් ඉඩම් හා ගොඩනැගිලි වශයෙන් මේ සමඟ යොමු කරමි. එමගින් අපේක්ෂිත ශ්‍රී ලංකා සංචාරක සංවර්ධන අධිකාරියට අයත් ඉඩම් හා ගොඩනැගිලි වල තක්සේරු කරන ලද වටිනාකම් ඇතුලත් විස්තරාත්මක තක්සේරු වාර්තාවක් පහත පරිදි ඉදිරිපත් කරමි.

අනු අංකය	ගොනු අංකය හා දේපල විස්තරය	ඉඩමෙහි ප්‍රමාණය			ඉඩමෙහි වටිනාකම (රු)	වෙනත් ඉදිකිරීම්(රු)	ගොඩනැගිලි වටිනාකම (රු)
		අක්.	රූඩ්	පර්.			
1	CV/CA/SLTDA/MTL/05 Sigiriya Well Site- Mathale	01	2	23.2	6,575,000.00	-	-

03. මෙම තක්සේරු වටිනාකම් අදාල කාරණය මුදුන්පත් කර ගැනීම සඳහා පිළියෙල කරන ලද්දක් බැවින් වෙනත් කිසිදු අරමුණක් සඳහා යොදා ගැනීම සුදුසු නොවන බව කාරුණිකව දන්වමි.

Sandya - pls update the database.

ප්‍රධාන තක්සේරුකරු වෙනුවට

අනුරාධ සෙනෙවිරත්න
නියෝජ්‍ය ප්‍රධාන තක්සේරුකරු
රජයේ තක්සේරු දෙපාර්තමේන්තුව

Sri Lanka Tourism Development Authority
6012
05 NOV 2021
Director General Secretariat

Sri Lanka Tourism Development Authority
08 NOV 2021
Internal Audit Division

රජයේ ප්‍රධාන තක්සේරුකරු / அரசாங்க பிரதம மதிப்பீட்டாளர் / Government Chief Valuer: 011-2695533
අතිරේක ප්‍රධාන තක්සේරුකරු / மேலதிக பிரதம மதிப்பீட்டாளர் / Additional Chief Valuer: 011-2693658
ජ්‍යෙෂ්ඨ තක්සේරුකරු / சிரேஷ்ட மதிப்பீட்டாளர் / Senior Valuer: 037-2225280
තක්සේරුකරු / மதிப்பீட்டாளர் / Valuer: 037-2224178

"වෘත්තීය විශිෂ්ටත්වය කරා"
"தொழில்சார் நிபுணத்துவத்தை நோக்கி"
"Let Us Achieve Professional Excellence"

රජයේ තක්සේරු දෙපාර්තමේන්තුව
அரசாங்க மதிப்பீட்டுத் திணைக்களம்
DEPARTMENT OF GOVERNMENT VALUATION

වයඹ පළාත් කාර්යාලය வடமேல் பிராந்திய அலுவலகம் North Western Regional Office

64, ජයවංශ ගොඩනැගිල්ල, මිහිඳු මාවත, කුරුණෑගල.
64, ஜயவங்ச கட்டிடம், மிஹிந்து மாவத்தை, குருநாகல்.
64, Jayawansha Building, Mihindu Mawatha, Kurunegala.

විද්‍යුත් තැපෑල மின் அஞ்சல் E-mail: cv@valuationdept.gov.lk
Web: www.valuationdept.gov.lk
කාර්යාලය அலுவலகம் Office: 037-2225280
ෆැක්ස් தொலைநகல் Fax: 037-2225280

මගේ අංකය எனது இல. My No. CV/CA/SLTDA/PT/16
ඔබේ අංකය உமது இல. Your No. SLTDA/IA/LAND VALUATION/117
දිනය திகதி Date 2022.05. 24

අධ්‍යක්ෂක ජනරාල්,
ශ්‍රී ලංකා සංචාරක සංවර්ධන අධිකාරිය,
අංක 80,
ගාලු පාර,
කොළඹ 03.

Sri Lanka Tourism Development Authority
01 JUN 2022
Internal Audit Division

AD (IA)
for G.M. - pl.
30/05/2022

උපචිත පදනම යටතේ ගිණුම් තැබීම සඳහා ස්ථාවර වත්කම් තක්සේරු කිරීම.

උක්ත කරුණ සම්බන්ධයෙන් ඔබේ සමාංක හා 2022.03.10 දිනැති ලිපි හා බැඳේ.

02. ඒ අනුව ඔබ ආයතනය විසින් මා වෙත යොමු කරන ලද දේපල විස්තර වලට අනුව, එම දේපල වල වටිනාකම් ඉඩම් වශයෙන් මේ සමඟ යොමු කරමි. එමගින් අපේක්ෂිත ශ්‍රී ලංකා සංචාරක සංවර්ධන අධිකාරියට අයත් බත්තුළුඔය තානායමට අයත් ඉඩම් හි තක්සේරු කරන ලද වටිනාකම් ඇතුලත් විස්තරාත්මක තක්සේරු වාර්තාවක් පහත පරිදි ඉදිරිපත් කරමි.

අනු අංකය	ගොනු අංකය හා දේපල විස්තරය	ඉඩමෙහි ප්‍රමාණය			ඉඩමෙහි වටිනාකම (රු)	වෙනත් ඉදිකිරීම්(රු)	ගොඩනැගිලි වටිනාකම (රු)
		අක්.	රූඩ්	පර්.			
1	CV/CA/SLTDA/ PT/16	00	3	15.21	**13,521,000.00**	-	-

03. මෙම තක්සේරු වටිනාකම් අදාල කාරණය මුදුන්පත් කර ගැනීම සඳහා පිළියෙල කරන ලද්දක් බැවින් වෙනත් කිසිදු අරමුණක් සඳහා යොදා ගැනීම සුදුසු නොවන බව කාරුණිකව දන්වමි.

Saudya
D Update the database
2) Land file.

ප්‍රධාන තක්සේරුකරු වෙනුවෙන්
ඒ.එම්.ඒ.ඒ.බී.සේනාධීර බණ්ඩාර
නියෝජ්‍ය ප්‍රධාන තක්සේරුකරු
රජයේ තක්සේරු දෙපාර්තමේන්තුව

Sri Lanka Tourism Development Authority
9282
30 MAY 2022
Director General Secretariat

රජයේ ප්‍රධාන තක්සේරුකරු அரசாங்க பிரதம மதிப்பீட்டாளர் Government Chief Valuer
අතිරේක ප්‍රධාන තක්සේරුකරු 011-2695533 மேலதிக பிரதம மதிப்பீட்டாளர் Additional Chief Valuer
011-2693658
නියෝජ්‍ය ප්‍රධාන තක්සේරුකරු பிரதி தலைமை மதிப்பீட்டாளர் Deputy Chief Valuer
037-2227441
ජ්‍යෙෂ්ඨ තක්සේරුකරු சிரேஷ்ட மதிப்பீட்டாளர் Senior Valuer
037-2225280
තක්සේරුකරු மதிப்பீட்டாளர் Valuer
037-2224178

"වෘත්තීය විශිෂ්ටත්වය කරා"
"தொழில்சார் நிபுணத்துவத்தை நோக்கி"
"Let Us Achieve Professional Excellence"

රජයේ තක්සේරු දෙපාර්තමේන්තුව
அரசாங்க மதிப்பீட்டுத் திணைக்களம்
DEPARTMENT OF GOVERNMENT VALUATION

වයඹ පළාත් කාර්යාලය | வடமேல் பிராந்திய அலுவலகம் | North Western Regional Office

64, ජයවංශ ගොඩනැගිල්ල, මිහිඳු මාවත, කුරුණෑගල.
64, ஜயவங்ச கட்டிடம், மிஹிந்து மாவத்தை, குருநாகல்.
64, Jayawansha Building, Mihindu Mawatha, Kurunegala.

විද්‍යුත් තැපැල / மின் அஞ்சல் / E-mail: cv@valuationdept.gov.lk
Web: www.valuationdept.gov.lk

කාර්යාලය / அலுவலகம் / Office: 037-2225280
ෆැක්ස් / தொலைநகல் / Fax: 037-2225280

මගේ අංකය / எனது இல. / My No.: CV/CA/ SLTDA/ HM/17
ඔබේ අංකය / உமது இல. / Your No.: SLTDA/IA/LAND VALUATION/117
දිනය / திகதி / Date: 2022.08. 10

අධ්‍යක්ෂක ජනරාල්,
ශ්‍රී ලංකා සංචාරක සංවර්ධන අධිකාරිය,
අංක 80,
ගාලු පාර,
කොළඹ 03.

AD (IA)
For n.a.pl.
25/08/2022

<u>උපචිත පදනම යටතේ ගිණුම් තැබීම සඳහා ස්ථාවර වත්කම් තක්සේරු කිරීම.</u>

උක්ත කරුණ සම්බන්ධයෙන් ඔබේ සමාංක හා 2022.03.10 දිනැති ලිපිය හා බැඳේ.

02. ඒ අනුව ඔබ ආයතනය විසින් මා වෙත යොමු කරන ලද දේපල විස්තර වලට අනුව, එම දේපල වල වටිනාකම ඉඩම් හා ගොඩනැගිලි වශයෙන් මේ සමඟ යොමු කරමි. එමගින් අපේක්ෂිත ශ්‍රී ලංකා සංචාරක සංවර්ධන අධිකාරියට අයත් ඉඩම් හා ගොඩනැගිලි වල තක්සේරු කරන ලද වටිනාකම් ඇතුලත් විස්තරාත්මක කත්සේරු වාර්තාවක් පහත පරිදි ඉදිරිපත් කරමි.

අනු අංකය	දේපල විස්තරය	ඉඩමෙහි ප්‍රමාණය			ඉඩමෙහි වටිනාකම (රු)	වෙනත් ඉදිකිරීම් (රු)	ගොඩනැගිලි වටිනාකම (රු)
		අක්.	රූඩ්	පර්.			
1	යාල විලේජ්	11	3	26.24	**105,000,000.00**	-	-

03. මෙම තක්සේරු වටිනාකම අදාල කාරණය මුදුන්පත් කර ගැනීම සඳහා පිළියෙල කරන ලද්දක් බැවින් වෙනත් කිසිදු අරමුණක් සඳහා යොදා ගැනීම සුදුසු නොවන බව කාරුණිකව දන්වමි.

ප්‍රධාන තක්සේරුකරු වෙනුවට

අනුරාධ සෙනෙවිරත්න
නියෝජ්‍ය ප්‍රධාන තක්සේරුකරු
රජයේ තක්සේරු දෙපාර්තමේන්තුව

Sri Lanka Tourism Development Authority
9271
25 AUG 2022
Director General
Secretariat

Sri Lanka Tourism
Development Authority
25 AUG 2022

Sandya – update the database

රජයේ ප්‍රධාන තක්සේරුකරු / அரசாங்க பிரதம மதிப்பீட்டாளர் / Government Chief Valuer: 011-2695533
අතිරේක ප්‍රධාන තක්සේරුකරු / மேலதிக பிரதம மதிப்பீட்டாளர் / Additional Chief Valuer: 011-2693658
නියෝජ්‍ය ප්‍රධාන තක්සේරුකරු / பிரதி தலைமை மதிப்பீட்டாளர் / Deputy Chief Valuer: 037-2227441
ජ්‍යෙෂ්ඨ තක්සේරුකරු / சிரேஷ்ட மதிப்பீட்டாளர் / Senior Valuer: 037-2225280
තක්සේරුකරු / மதிப்பீட்டாளர் / Valuer: 037-2224178

"වෘත්තීය විශිෂ්ටත්වය කරා"
"தொழில்சார் நிபுணத்துவத்தை நோக்கி"
"Let Us Achieve Professional Excellence"

රජයේ තක්සේරු දෙපාර්තමේන්තුව
அரசாங்க மதிப்பீட்டுத் திணைக்களம்
DEPARTMENT OF GOVERNMENT VALUATION

වයඹ පළාත් කාර්යාලය வடமேல் பிராந்திய அலுவலகம் North Western Regional Office

64, ජයවංශ ගොඩනැගිල්ල, මිහිඳු මාවත, කුරුණෑගල.
64, ஜயவங்ச கட்டிடம், மிஹிந்து மாவத்தை, குருநாகல்.
64, Jayawansha Building, Mihindu Mawatha, Kurunegala.

විද්‍යුත් තැපෑල மின் அஞ்சல் E-mail: cv@valuationdept.gov.lk
Web: www.valuationdept.gov.lk
කාර්යාලය அலுவலகம் Office: 037-2225280
ෆැක්ස් தொலைநகல் Fax: 037-2225280

මගේ අංකය எனது இல. My No.: CV/CA/ SLTDA/GL/53
ඔබේ අංකය உமது இல. Your No.: SLTDA/IA/LAND VALUATION/117
දිනය திகதி Date: 2022.08. 10

අධ්‍යක්ෂක ජනරාල්,
ශ්‍රී ලංකා සංචාරක සංවර්ධන අධිකාරිය,
අංක 80,
ගාලු පාර,
කොළඹ 03.

ADLIA
For u.m.p.
25/08/2022

<u>උපචිත පදනම යටතේ ගිණුම් තැබීම සඳහා ස්ථාවර වත්කම් තක්සේරු කිරීම.</u>

උක්ත කරුණ සම්බන්ධයෙන් ඔබේ සමාංක හා 2022.03.10 දිනැති ලිපිය හා බැඳේ.

02. ඒ අනුව ඔබ ආයතනය විසින් මා වෙත යොමු කරන ලද දේපල විස්තර වලට අනුව, එම දේපල වල වටිනාකම් ඉඩම් හා ගොඩනැගිලි වශයෙන් මේ සමඟ යොමු කරමි. එමඟින් අපේක්ෂිත ශ්‍රී ලංකා සංචාරක සංවර්ධන අධිකාරියට අයත් ඉඩම් හා ගොඩනැගිලි වල තක්සේරු කරන ලද වටිනාකම් ඇතුලත් විස්තරාත්මක තක්සේරු වාර්තාවක් පහත පරිදි ඉදිරිපත් කරමි.

අනු අංකය	දේපල විස්තරය	ඉඩමෙහි ප්‍රමාණය			ඉඩමෙහි වටිනාකම (රු)	වෙනත් ඉදිකිරීම් (රු)	ගොඩනැගිලි වටිනාකම (රු)
		අක්.	රූඩ්	පර්.			
1	කොක්ගල බීච් හොටෙල්	07	3	33.72	**1,910,000,000.00**	-	-

03. මෙම තක්සේරු වටිනාකම අදාල කාරණය මුදුන්පත් කර ගැනීම සඳහා පිළියෙල කරන ලද්දක් බැවින් වෙනත් කිසිදු අරමුණක් සඳහා යොදා ගැනීම සුදුසු නොවන බව කාරුණිකව දන්වමි.

ප්‍රධාන තක්සේරුකරු/ අනුරාධ ඉසනෙවිරත්න
නියෝජ්‍ය ප්‍රධාන තක්සේරුකරු
රජයේ තක්සේරු දෙපාර්තමේන්තුව

Sri Lanka Tourism Development Authority
25 AUG 2022
Internal Audit Division
Sandy/ Update the database

රජයේ ප්‍රධාන තක්සේරුකරු அரசாங்க பிரதம மதிப்பீட்டாளர் Government Chief Valuer: 011-2695533
අතිරේක ප්‍රධාන තක්සේරුකරු மேலதிக பிரதம மதிப்பீட்டாளர் Additional Chief Valuer: 011-2693658
නියෝජ්‍ය ප්‍රධාන තක්සේරුකරු பிரதி தலைமை மதிப்பீட்டாளர் Deputy Chief Valuer: 037-2227441
ජ්‍යෙෂ්ඨ තක්සේරුකරු சிரேஷ்ட மதிப்பீட்டாளர் Senior Valuer: 037-2225280
තක්සේරුකරු மதிப்பீட்டாளர் Valuer: 037-2224178

රජයේ තක්සේරු දෙපාර්තමේන්තුව
அரசாங்க மதிப்பீட்டுத் திணைக்களம்
DEPARTMENT OF GOVERNMENT VALUATION

වයඹ පළාත් කාර්යාලය | வடமேல் பிராந்திய அலுவலகம் | North Western Regional Office

64, ජයවංශ ගොඩනැගිල්ල, මිහිඳු මාවත, කුරුණෑගල.
64, ஜயவங்ச கட்டிடம், மிஹிந்து மாவத்தை, குருநாகல்.
64, Jayawansha Building, Mihindu Mawatha, Kurunegala.

විද්‍යුත් තැපැල / மின் அஞ்சல் / E-mail: cv@valuationdept.gov.lk
Web: www.valuationdept.gov.lk

කාර්යාලය / அலுவலகம் / Office: 037-2225280
ෆැක්ස් / தொலைநகல் / Fax: 037-2225280

මගේ අංකය / எனது இல. / My No.: CV/CA/SLTDA/2019/01
CV/CA/SLTDA/HM/13,14, 15,16

ඔබේ අංකය / உமது இல. / Your No.: SLTDA/IA/LAND VALUATION/117

දිනය / திகதி / Date: 2022.02.22

AD (IA)
For n.n.p.
29/08/2022

අධ්‍යක්ෂක ජනරාල්,
ශ්‍රී ලංකා සංචාරක සංවර්ධන අධිකාරිය,
නො. 80, ගාලු පාර,
කොළඹ 03.

ශ්‍රී ලංකා සංචාරක සංවර්ධන අධිකාරියේ ඉඩම් සඳහා වටිනාකම් තක්සේරු වාර්තා ලබා ගැනීම.

උක්ත කරුණ සම්බන්ධයෙන් ඔබගේ සමාංක හා 2022.02.03 දිනැති ඉල්ලීම් ලිපිය හා බැඳේ.

02. ඒ අනුව ඔබ ආයතනය විසින් මා වෙත යොමු කරන ලද දේපල විස්තරයන්ට අනුව එම දේපලවල වටිනාකම් ඇතුලත් විස්තරාත්මක තක්සේරු වාර්තාවක් පහත පරිදි ඉදිරිපත් කරමි.

අනු අංකය	ගොනු අංකය	දේපල විස්තරය	ඉඩමෙහි ප්‍රමාණය			ඉඩමෙහි වටිනාකම (රු.)
			අක්	රූඩ්	පර්	
1	CV/CA/SLTDA/HM/13	Mirrambeena Safari Camps Pvt. Ltd.	01	00	00	8,000,000.00
2	CV/CA/SLTDA/HM/14	OranaSafari Camps Pvt. Ltd	01	00	00	8,000,000.00
3	CV/CA/SLTDA/HM/15	3000 Leisure Management Pvt. Ltd.	01	00	00	8,320,000.00
4	CV/CA/SLTDA/HM/16	Kpital Crop International Pvt. Ltd.	01	00	00	8,320,000.00

03. මෙම තක්සේරු වටිනාකම් අදාල කාරණය මුදුන්පත් කර ගැනීම සඳහා පිළියෙල කරන ලද්දක් බැවින් වෙනත් කිසිදු අරමුණක් සඳහා යොදා ගැනීම සුදුසු නොවන බව කාරුණිකව දන්වමි.

නියෝජ්‍ය ප්‍රධාන තක්සේරුකරු

අනුරාධ සෙනෙවිරත්න
නියෝජ්‍ය ප්‍රධාන තක්සේරුකරු
රජයේ තක්සේරු දෙපාර්තමේන්තුව

Sri Lanka Tourism Development Authority
9292
29 AUG 2022
Director General
Secretariat

Sandra/ Pin update.
Land valuation file.

රජයේ ප්‍රධාන තක්සේරුකරු / அரசாங்க பிரதம மதிப்பீட்டாளர் / Government Chief Valuer: 011-2695533
අතිරේක ප්‍රධාන තක්සේරුකරු / மேலதிக பிரதம மதிப்பீட்டாளர் / Additional Chief Valuer: 011-2693658
නියෝජ්‍ය ප්‍රධාන තක්සේරුකරු / பிரதி தலைமை மதிப்பீட்டாளர் / Deputy Chief Valuer: 037-2227441
ජ්‍යෙෂ්ඨ තක්සේරුකරු / சிரேஷ்ட மதிப்பீட்டாளர் / Senior Valuer: 037-2225280
තක්සේරුකරු / மதிப்பீட்டாளர் / Valuer: 037-2224178

"වෘත්තීය විශිෂ්ටත්වය කරා"
"தொழில்சார் நிபுணத்துவத்தை நோக்கி"
"Let Us Achieve Professional Excellence"

රජයේ තක්සේරු දෙපාර්තමේන්තුව
அரசாங்க மதிப்பீட்டுத் திணைக்களம்
DEPARTMENT OF GOVERNMENT VALUATION

වයඹ පළාත් කාර්යාලය வடமேல் பிராந்திய அலுவலகம் North Western Regional Office

64, ජයවංශ ගොඩනැගිල්ල, මිහිඳු මාවත, කුරුණෑගල.
64, ஜயவங்ச கட்டிடம், மிஹிந்து மாவத்தை, குருநாகல்.
64, Jayawansha Building, Mihindu Mawatha, Kurunegala.

විද්‍යුත් තැපැල / மின் அஞ்சல் / E-mail: cv@valuationdept.gov.lk
Web: www.valuationdept.gov.lk

කාර්යාලය / அலுவலகம் / Office: 037-2225280
ෆැක්ස් / தொலைநகல் / Fax: 037-2225280

මගේ අංකය / எனது இல. / My No.: CV/CA/SLTDA/TR/02
ඔබේ අංකය / உமது இல / Your No.: SLTDA/IA/LAND VALUATION/117
දිනය / திகதி / Date: 2022.09. 21

අධ්‍යක්ෂක ජනරාල්,
ශ්‍රී ලංකා සංචාරක සංවර්ධන අධිකාරිය,
අංක 80,
ගාලු පාර,
කොළඹ 03.

AD (IA)
For n.a.p.
29/09/2022

<u>උපචිත පදනම යටතේ ගිණුම් තැබීම සඳහා ස්ථාවර වත්කම් තක්සේරු කිරීම.</u>

උක්ත කරුණ සම්බන්ධයෙන් ඔබේ සමාංක හා 2022.05.24 දිනැති ලිපිය හා බැඳේ.

02. ඒ අනුව ඔබ ආයතනය විසින් මා වෙත යොමු කරන ලද දේපල විස්තර වලට අනුව, එම දේපල වල වටිනාකම ඉඩම් හා ගොඩනැගිලි වශයෙන් මේ සමඟ යොමු කරමි. එමගින් අපේක්ෂිත ශ්‍රී ලංකා සංචාරක සංවර්ධන අධිකාරියට අයත් ඉඩම් හා ගොඩනැගිලි වල තක්සේරු කරන ලද වටිනාකම් ඇතුලත් විස්තරාත්මක කත්සේරු වාර්තාවක් පහත පරිදි ඉදිරිපත් කරමි.

අනු අංකය	දේපල විස්තරය	ඉඩමෙහි ප්‍රමාණය			ඉඩමෙහි වටිනාකම (රු)	වෙනත් ඉදිකිරීම් (රු)	ගොඩනැගිලි වටිනාකම (රු)
		අක්.	රූඩ්	පර්.			
1	Midway Estate (Associated resorts)	10	0	00.00	**160,000,000.00**	-	-

03. මෙම තක්සේරු වටිනාකම අදාල කාරණය මුදුන්පත් කර ගැනීම සඳහා පිළියෙල කරන ලද්දක් බැවින් වෙනත් කිසිදු අරමුණක් සඳහා යොදා ගැනීම සුදුසු නොවන බව කාරුණිකව දන්වමි.

ප්‍රධාන තක්සේරුකරු වෙනුවට

අනුරාධ සෙනෙවිරත්න
නියෝජ්‍ය ප්‍රධාන තක්සේරුකරු
රජයේ තක්සේරු දෙපාර්තමේන්තුව

Sri Lanka Tourism Development Authority
9404
27 SEP 2022
Director General
Secretariat

Land. Valuation 8.

රජයේ ප්‍රධාන තක්සේරුකරු / அரசாங்க பிரதம மதிப்பீட்டாளர் / Government Chief Valuer: 011-2695533
අතිරේක ප්‍රධාන තක්සේරුකරු / மேலதிக பிரதம மதிப்பீட்டாளர் / Additional Chief Valuer: 011-2693658
නියෝජ්‍ය ප්‍රධාන තක්සේරුකරු / பிரதி தலைமை மதிப்பீட்டாளர் / Deputy Chief Valuer: 037-2227441
ජ්‍යෙෂ්ඨ තක්සේරුකරු / சிரேஷ்ட மதிப்பீட்டாளர் / Senior Valuer: 037-2225280
තක්සේරුකරු / மதிப்பீட்டாளர் / Valuer: 037-2224178

"වෘත්තීය විශිෂ්ටත්වය කරා"
"தொழில்சார் நிபுணத்துவத்தை நோக்கி"
"Let Us Achieve Professional Excellence"

රජයේ තක්සේරු දෙපාර්තමේන්තුව
அரசாங்க மதிப்பீட்டுத் திணைக்களம்
DEPARTMENT OF GOVERNMENT VALUATION

වයඹ පළාත් කාර්යාලය வடமேல் பிராந்திய அலுவலகம் North Western Regional Office

64, ජයවංශ ගොඩනැගිල්ල, මිහිඳු මාවත, කුරුණෑගල.
64, ஜயவங்ச கட்டிடம், மிஹிந்து மாவத்தை, குருநாகல்.
64, Jayawansha Building, Mihindu Mawatha, Kurunegala.

විද්‍යුත් තැපැල / மின் அஞ்சல் / E-mail: cv@valuationdept.gov.lk
Web: www.valuationdept.gov.lk

කාර්යාලය / அலுவலகம் / Office: 037-2225280
ෆැක්ස් / தொலைநகல் / Fax: 037-2225280

මගේ අංකය / எனது இல. / My No.: CV/CA/SLTDA/TR/03
ඔබේ අංකය / உமது இல. / Your No.: SLTDA/IA/LAND VALUATION/117
දිනය / திகதி / Date: 2022.09. 21

අධ්‍යක්ෂක ජනරාල්,
ශ්‍රී ලංකා සංචාරක සංවර්ධන අධිකාරිය,
අංක 80,
ගාලු පාර,
කොළඹ 03.

AD (IA)
For n.a.p.l
21/09/2022

<u>උපචිත පදනම යටතේ ගිණුම් තැබීම සඳහා ස්ථාවර වත්කම් තක්සේරු කිරීම.</u>

උක්ත කරුණ සම්බන්ධයෙන් ඔබේ සමාංක හා 2022.05.24 දිනැති ලිපිය හා බැඳේ.

02. ඒ අනුව ඔබ ආයතනය විසින් මා වෙත යොමු කරන ලද දේපල විස්තර වලට අනුව, එම දේපල වල වටිනාකම ඉඩම් හා ගොඩනැගිලි වශයෙන් මේ සමඟ යොමු කරමි. එමගින් අපේක්ෂිත ශ්‍රී ලංකා සංචාරක සංවර්ධන අධිකාරියට අයත් ඉඩම් හා ගොඩනැගිලි වල තක්සේරු කරන ලද වටිනාකම් ඇතුලත් විස්තරාත්මක කත්සේරු වාර්තාවක් පහත පරිදි ඉදිරිපත් කරමි.

අනු අංකය	දේපල විස්තරය	ඉඩමෙහි ප්‍රමාණය			ඉඩමෙහි වටිනාකම (රු)	ගොඩනැගිලි වටිනාකම (රු)
		අක්.	රූඩ්	පර්.		
1	Midway Estate (Fortune Premier)	11	1	16.51	**181,700,000.00**	**250,000.00**

03. මෙම තක්සේරු වටිනාකම අදාල කාරණය මුදුන්පත් කර ගැනීම සඳහා පිළියෙල කරන ලද්දක් බැවින් වෙනත් කිසිදු අරමුණක් සඳහා යොදා ගැනීම සුදුසු නොවන බව කාරුණිකව දන්වමි.

ප්‍රධාන තක්සේරුකරු වෙනුවට

අනුරාධ සෙනෙවිරත්න
නියෝජ්‍ය ප්‍රධාන තක්සේරුකරු
රජයේ තක්සේරු දෙපාර්තමේන්තුව

Land valuation file

රජයේ ප්‍රධාන තක්සේරුකරු / அரசாங்க பிரதம மதிப்பீட்டாளர் / Government Chief Valuer: 011-2695533
අතිරේක ප්‍රධාන තක්සේරුකරු / மேலதிக பிரதம மதிப்பீட்டாளர் / Additional Chief Valuer: 011-2693658
නියෝජ්‍ය ප්‍රධාන තක්සේරුකරු / பிரதி தலைமை மதிப்பீட்டாளர் / Deputy Chief Valuer: 037-2227441
ජ්‍යෙෂ්ඨ තක්සේරුකරු / சிரேஷ்ட மதிப்பீட்டாளர் / Senior Valuer: 037-2225280
තක්සේරුකරු / மதிப்பீட்டாளர் / Valuer: 037-2224178

"වෘත්තීය විශිෂ්ටත්වය කරා"
"தொழில்சார் நிபுணத்துவத்தை நோக்கி"
"Let Us Achieve Professional Excellence"

රජයේ තක්සේරු දෙපාර්තමේන්තුව
அரசாங்க மதிப்பீட்டுத் திணைக்களம்
DEPARTMENT OF GOVERNMENT VALUATION

වයඹ පළාත් කාර්යාලය வடமேல் பிராந்திய அலுவலகம் North Western Regional Office

64, ජයවංශ ගොඩනැගිල්ල, මිහිඳු මාවත, කුරුණෑගල.
64, ஜயவங்ச கட்டிடம், மிஹிந்து மாவத்தை, குருநாகல்.
64, Jayawansha Building, Mihindu Mawatha, Kurunegala.

විද්‍යුත් තැපෑල மின் அஞ்சல் E-mail: cv@valuationdept.gov.lk
වෙබ් අඩවිය Web: www.valuationdept.gov.lk
කාර්යාලය அலுவலகம் Office: 037-2225280
ෆැක්ස් தொலைநகல் Fax: 037-2225280

මගේ අංකය எனது இல. My No. CV/CA/SLTDA/GL/54
ඔබේ අංකය உமது இல. Your No. SLTDA/IA/LAND VALUATION/117
දිනය திகதி Date 2022.11. 10

16 NOV 2022

අධ්‍යක්ෂක ජනරාල්,
ශ්‍රී ලංකා සංචාරක සංවර්ධන අධිකාරිය,
අංක 80,
ගාලු පාර,
කොළඹ 03.

උපචිත පදනම යටතේ ගිණුම් තැබීම සඳහා ස්ථාවර වත්කම් තක්සේරු කිරීම.

උක්ත කරුණ සම්බන්ධයෙන් ඔබේ සමාංක හා 2022.03.10 දිනැති ලිපිය හා බැඳේ.

02. ඒ අනුව ඔබ ආයතනය විසින් මා වෙත යොමු කරන ලද දේපල විස්තර වලට අනුව, එම දේපල වල වටිනාකම් ඉඩම් හා ගොඩනැගිලි වශයෙන් මේ සමඟ යොමු කරමි. එමගින් අපේක්ෂිත ශ්‍රී ලංකා සංචාරක සංවර්ධන අධිකාරියට අයත් ඉඩම් හි තබා ඇති කරන ලබන ඇතුලත් විස්තරාත්මක [illegible] ඉදිරිපත් කරමි.

අනු අංකය	දේපල විස්තරය	ඉඩමෙහි ප්‍රමාණය			ඉඩමෙහි වටිනාකම (රු)
		අක්.	රූඩ්	පර්.	
1	Miramar Beach (Plan No. 1806)	06	1	12.5	**304,000,000.00**

03. මෙම තක්සේරු වටිනාකම අදාල කාරණය මුදුන්පත් කර ගැනීම සඳහා පිළියෙල කරන ලද්දක් බැවින් වෙනත් කිසිදු අරමුණක් සඳහා යොදා ගැනීම සුදුසු නොවන බව කාරුණිකව දන්වමි.

ප්‍රධාන තක්සේරුකරු වේනුවට
අනුරාධ සෙනෙවිරත්න
නියෝජ්‍ය ප්‍රධාන තක්සේරුකරු
රජයේ තක්සේරු දෙපාර්තමේන්තුව

Sri Lanka Tourism Development Authority
14 NOV 2022
Director General Secretariat

Sri Lanka Tourism Development Authority
17 NOV 2022

රජයේ ප්‍රධාන තක්සේරුකරු அரசாங்க பிரதம மதிப்பீட்டாளர் Government Chief Valuer: 011-2695533
අතිරේක ප්‍රධාන තක්සේරුකරු மேலதிக பிரதம மதிப்பீட்டாளர் Additional Chief Valuer: 011-2693658
නියෝජ්‍ය ප්‍රධාන තක්සේරුකරු பிரதி தலைமை மதிப்பீட்டாளர் Deputy Chief Valuer: 037-2227441
ජ්‍යෙෂ්ඨ තක්සේරුකරු சிரேஷ்ட மதிப்பீட்டாளர் Senior Valuer: 037-2225280
තක්සේරුකරු மதிப்பீட்டாளர் Valuer: 037-2224178

රජයේ තක්සේරු දෙපාර්තමේන්තුව
அரசாங்க மதிப்பீட்டுத் திணைக்களம்
DEPARTMENT OF GOVERNMENT VALUATION

වයඹ පළාත් කාර්යාලය | வடமேல் பிராந்திய அலுவலகம் | North Western Regional Office

64, ජයවංශ ගොඩනැගිල්ල, මිහිඳු මාවත, කුරුණෑගල.
64, ஜயவங்ச கட்டிடம், மிஹிந்து மாவத்தை, குருநாகல்.
64, Jayawansha Building, Mihindu Mawatha, Kurunegala.

විද්‍යුත් තැපැල / மின் அஞ்சல் / E-mail: cv@valuationdept.gov.lk
Web: www.valuationdept.gov.lk

කාර්යාලය / அலுவலகம் / Office: 037-2225280
ෆැක්ස් / தொலைநகல் / Fax: 037-2225280

Sri Lanka Tourism Development Authority
16 NOV 2022
Tourism Planning & Development Division

මගේ අංකය / எனது இல. / My No.: CV/CA/SLTDA/AN /08
ඔබේ අංකය / உமது இல. / Your No.: SLTDA/IA/LAND VALUATION/117
දිනය / திகதி / Date: 2022.11. 10

අධ්‍යක්ෂක ජනරාල්,
ශ්‍රී ලංකා සංචාරක සංවර්ධන අධිකාරිය,
අංක 80,
ගාලු පාර,
කොළඹ 03.

(4) AD/IA
FNA
16/11/22

(1) D/Legal.
(2) D/Planning
(3) D/FM
pl. f. u. a
10/11

<u>උපචිත පදනම යටතේ ගිණුම් තැබීම සඳහා ස්ථාවර වත්කම් තක්සේරු කිරීම.</u>

උක්ත කරුණ සම්බන්ධයෙන් ඔබේ සමාංක හා 2022.06.06 දිනැති ලිපිය හා බැඳේ.

02. ඒ අනුව ඔබ ආයතනය විසින් මා වෙත යොමු කරන ලද දේපල විස්තර වලට අනුව, එම දේපල වල වටිනාකම ඉඩම් හා ගොඩනැගිලි වශයෙන් මේ සමඟ යොමු කරමි. එමගින් අපේක්ෂිත ශ්‍රී ලංකා සංචාරක සංවර්ධන අධිකාරියට අයත් ඉඩම් හි තක්සේරු කරන ලද වටිනාකම් ඇතුලත් විස්තරාත්මක තක්සේරු වාර්තාවක් පහත සඳහා ඉදිරිපත් කරමි.

අනු අංකය	දේපල විස්තරය	ඉඩමෙහි ප්‍රමාණය			ඉඩමෙහි වටිනාකම (රු)
		අක්.	රූඩ්	පර්.	
1	HNR – Anuradhapura (Plan No.5180)	05	1	39.52	**176,000,000.00**

03. මෙම තක්සේරු වටිනාකම අදාල කාරණය මුදුන්පත් කර ගැනීම සඳහා පිළියෙල කරන ලද්දක් බැවින් වෙනත් කිසිදු අරමුණක් සඳහා යොදා ගැනීම සුදුසු නොවන බව කාරුණිකව දන්වමි.

ප්‍රධාන තක්සේරුකරු වෙනුවට

අනුරාධ සෙනෙවිරත්න
ප්‍රධාන තක්සේරුකරු
රජයේ තක්සේරු දෙපාර්තමේන්තුව

Sri Lanka Tourism Development Authority
9710
14 NOV 2022
Director General
Secretariat

Sri Lanka Tourism Development Authority
17 NOV 2022
Internal Audit Division

රජයේ ප්‍රධාන තක්සේරුකරු / அரசாங்க பிரதம மதிப்பீட்டாளர் / Government Chief Valuer: 011-2695533
අතිරේක ප්‍රධාන තක්සේරුකරු / மேலதிக பிரதம மதிப்பீட்டாளர் / Additional Chief Valuer: 011-2693658
නියෝජ්‍ය ප්‍රධාන තක්සේරුකරු / பிரதி தலைமை மதிப்பீட்டாளர் / Deputy Chief Valuer: 037-2227441
ජ්‍යෙෂ්ඨ තක්සේරුකරු / சிரேஷ்ட மதிப்பீட்டாளர் / Senior Valuer: 037-2225280
තක්සේරුකරු / மதிப்பீட்டாளர் / Valuer: 037-2224178

රජයේ තක්සේරු දෙපාර්තමේන්තුව
அரசாங்க மதிப்பீட்டுத் திணைக்களம்
DEPARTMENT OF GOVERNMENT VALUATION

H70

වයඹ පළාත් කාර්යාලය | வடமேல் பிராந்திய அலுவலகம் | North Western Regional Office

64, ජයවංශ ගොඩනැගිල්ල, මිහිඳු මාවත, කුරුණෑගල.
64, ஜயவங்ச கட்டிடம், மிஹிந்து மாவத்தை, குருநாகல்.
64, Jayawansha Building, Mihindu Mawatha, Kurunegala.

විද්‍යුත් තැපෑල / மின் அஞ்சல் / E-mail: cv@valuationdept.gov.lk
Web: www.valuationdept.gov.lk
කාර්යාලය / அலுவலகம் / Office: 037-2225280
ෆැක්ස් / தொலைநகல் / Fax: 037-2225280

මගේ අංකය / எனது இல. / My No.: CV/CA/SLTDA/GL/54
ඔබේ අංකය / உமது இல. / Your No.: SLTDA/IA/LAND VALUATION/117
දිනය / திகதி / Date: 2022.11. 10

16 NOV 2022

අධ්‍යක්ෂක ජනරාල්,
ශ්‍රී ලංකා සංචාරක සංවර්ධන අධිකාරිය,
අංක 80,
ගාලු පාර,
කොළඹ 03.

<u>උපචිත පදනම යටතේ ගිණුම් තැබීම සඳහා ස්ථාවර වත්කම් තක්සේරු කිරීම.</u>

උක්ත කරුණ සම්බන්ධයෙන් ඔබේ සමාංක හා 2022.03.10 දිනැති ලිපිය හා බැඳේ.

02. ඒ අනුව ඔබ ආයතනය විසින් මා වෙත යොමු කරන ලද දේපල විස්තර වලට අනුව, එම දේපල වල වටිනාකම් ඉඩම් හා ගොඩනැගිලි වශයෙන් මේ සමඟ යොමු කරමි. එමගින් අපේක්ෂිත ශ්‍රී ලංකා සංචාරක [illegible] ඇතුලත් [illegible]

අනු අංකය	දේපල විස්තරය	ඉඩමෙහි ප්‍රමාණය			ඉඩමෙහි වටිනාකම (රු)
		අක්.	රූඩ්	පර්.	
1	Miramar Beach (Plan No. 1806) ✓	06	1	12.5	**304,000,000.00**

03. මෙම තක්සේරු වටිනාකම් අදාල කාරණය මුදුන්පත් කර ගැනීම සඳහා පිළියෙල කරන ලද්දක් බැවින් වෙනත් කිසිදු අරමුණක් සඳහා යොදා ගැනීම සුදුසු නොවන බව කාරුණිකව දන්වමි.

අනුරුද්ධ සෙනෙවිරත්න
නියෝජ්‍ය ප්‍රධාන තක්සේරුකරු
රජයේ තක්සේරු දෙපාර්තමේන්තුව

ප්‍රධාන තක්සේරුකරු වෙනුවට

Sri Lanka Tourism Development Authority
14 NOV 2022
Director General Secretariat

Sri Lanka Tourism Development Authority
17 NOV 2022

රජයේ තක්සේරු දෙපාර්තමේන්තුව
அரசாங்க மதிப்பீட்டுத் திணைக்களம்
DEPARTMENT OF GOVERNMENT VALUATION

471

වයඹ පළාත් කාර්යාලය | வடமேல் பிராந்திய அலுவலகம் | North Western Regional Office

64, ජයවංශ ගොඩනැගිල්ල, මිහිඳු මාවත, කුරුණෑගල.
64, ஜயவங்ச கட்டிடம், மிஹிந்து மாவத்தை, குருநாகல்.
64, Jayawansha Building, Mihindu Mawatha, Kurunegala.

විද්‍යුත් තැපැල / மின் அஞ்சல் / E-mail: cv@valuationdept.gov.lk
Web: www.valuationdept.gov.lk

කාර්යාලය / அலுவலகம் / Office: 037-2225280
ෆැක්ස් / தொலைநகல் / Fax: 037-2225280

මගේ අංකය / எனது இல. / My No.: CV/CA/SLTDA/BT/17
ඔබේ අංකය / உமது இல. / Your No.: SLTDA/IA/LAND VALUATION/117
දිනය / திகதி / Date: 2022.11.16

අධ්‍යක්ෂක ජනරාල්,
ශ්‍රී ලංකා සංචාරක සංවර්ධන අධිකාරිය,
අංක 80,
ගාලු පාර,
කොළඹ 03.

<u>උපචිත පදනම යටතේ ගිණුම් තැබීම සඳහා ස්ථාවර වත්කම් තක්සේරු කිරීම.</u>

උක්ත කරුණ සම්බන්ධයෙන් ඔබේ සමාංක හා 2022.08.08 දිනැති ලිපිය හා බැඳේ.

02. ඒ අනුව ඔබ ආයතනය විසින් මා වෙත යොමු කරන ලද දේපල විස්තර වලට අනුව, එම දේපල වල වටිනාකම ඉඩම් හා ගොඩනැගිලි වශයෙන් මේ සමඟ යොමු කරමි. එමගින් අපේක්ෂිත ශ්‍රී ලංකා සංචාරක [illegible] අධිකාරියට [illegible] ඉඩම් හි තක්සේරු [illegible] වටිනා[illegible] විස්තරාත්මක [illegible] [illegible] කරමි. [illegible]

අනු අංකය	දේපල විස්තරය	ඉඩමෙහි ප්‍රමාණය				ඉඩමෙහි වටිනාකම (රු)
		කැබලි අංක	අක්.	රූඩ්	පර්.	
1	Auro Lanka hotels PVT (Staff Accommodation)	01	00	2	00.0	12,000,000.00
2	Maalu Maalu Passekudha (Staff Accommodation)	02	00	2	00.0	12,000,000.00
3	Lets Travel (Staff Accommodation)	03	00	2	00.0	12,000,000.00
4	Lokuge limited (Staff Accommodation)	04	00	2	00.0	12,000,000.00

03. මෙම තක්සේරු වටිනාකම අදාල කාරණය මුදුන්පත් කර ගැනීම සඳහා පිළියෙල කරන ලද්දක් බැවින් වෙනත් කිසිදු අරමුණක් සඳහා යොදා ගැනීම සුදුසු නොවන බව කාරුණිකව දන්වමි.

ප්‍රධාන තක්සේරුකරු වෙනුවට

අනුරාධ සෙනෙවිරත්න
නියෝජ්‍ය ප්‍රධාන තක්සේරුකරු
රජයේ තක්සේරු දෙපාර්තමේන්තුව

රජයේ ප්‍රධාන තක්සේරුකරු / அரசாங்க பிரதம மதிப்பீட்டாளர் / Government Chief Valuer: 011-2695533
අතිරේක ප්‍රධාන තක්සේරුකරු / மேலதிக பிரதம மதிப்பீட்டாளர் / Additional Chief Valuer: 011-2693658
නියෝජ්‍ය ප්‍රධාන තක්සේරුකරු / பிரதி தலைமை மதிப்பீட்டாளர் / Deputy Chief Valuer: 037-2227441
සේවාව තක්සේරුකරු / சிரேஷ்ட மதிப்பீட்டாளர் / Senior Valuer: 037-2225280
තක්සේරුකරු / மதிப்பீட்டாளர் / Valuer: 037-2224178

Sri Lanka Tourism Development Authority
23 NOV 2022

රජයේ තක්සේරු දෙපාර්තමේන්තුව
அரசாங்க மதிப்பீட்டுத் திணைக்களம்
DEPARTMENT OF GOVERNMENT VALUATION

වයඹ පළාත් කාර්යාලය | வடமேல் பிராந்திய அலுவலகம் | North Western Regional Office

64, ජයවංශ ගොඩනැගිල්ල, මිහිඳු මාවත, කුරුණෑගල.
64, ஜயவங்ச கட்டிடம், மிஹிந்து மாவத்தை, குருநாகல்.
64, Jayawansha Building, Mihindu Mawatha, Kurunegala.

විද්‍යුත් තැපැල / மின் அஞ்சல் / E-mail: cv@valuationdept.gov.lk
Web: www.valuationdept.gov.lk

කාර්යාලය / அலுவலகம் / Office: 037-2225280
ෆැක්ස් / தொலைநகல் / Fax: 037-2225280

මගේ අංකය / எனது இல. / My No.: CV/CA/SLTDA/MO/07
ඔබේ අංකය / உமது இல. / Your No.: SLTDA/IA/LAND VALUATION/117
දිනය / திகதி / Date: 2022.11.23

Sri Lanka Tourism Development Authority
02 DEC 2022
Internal Audit Division

D/I.A
F.N.A
02/12

අධ්‍යක්ෂක ජනරාල්,
ශ්‍රී ලංකා සංචාරක සංවර්ධන අධිකාරිය,
අංක 80,
ගාලු පාර,
කොළඹ 03.

<u>උපචිත පදනම යටතේ ගිණුම් තැබීම සඳහා ස්ථාවර වත්කම් තක්සේරු කිරීම.</u>

උක්ත කරුණ සම්බන්ධයෙන් ඔබේ සමාංක හා 2022.03.10 දිනැති ලිපිය හා බැඳේ.

02. ඒ අනුව ඔබ ආයතනය විසින් මා වෙත යොමු කරන ලද දේපල විස්තර වලට අනුව, එම දේපල වල වටිනාකම ඉඩම් හා ගොඩනැගිලි වශයෙන් මේ සමඟ යොමු කරමි. එමගින් අපේක්ෂිත ශ්‍රී ලංකා සංචාරක සංවර්ධන අධිකාරියට අයත් ඉඩම් හා වෙනත් ඉදිකිරීම් හි තක්සේරු කරන ලද වටිනාකම් පහත පරිදි වාර්තා කරන අතර, ගොඩනැගිලි වටිනාකම ඇතුලත් විස්තරාත්මක තක්සේරු වාර්තාවක් ඇමුණුම 01මගින් ඉදිරිපත් කරමි.

අනු අංකය	දේපල විස්තරය	ඉඩමෙහි ප්‍රමාණය			ඉඩමෙහි වටිනාකම (රු)	වෙනත් ඉදිකිරීම් හි වටිනාකම (රු)
		අක්.	රැඩ්	පර්.		
1	HNR – Katharagama (Plan No.2550)	04	2	05.48	**36,500,000.00**	**1,250,000.00**

03. මෙම තක්සේරු වටිනාකම අදාල කාරණය මුදුන්පත් කර ගැනීම සඳහා පිළියෙල කරන ලද්දක් බැවින් වෙනත් කිසිදු අරමුණක් සඳහා යොදා ගැනීම සුදුසු නොවන බව කාරුණිකව දන්වමි.

අනුරාධ සෙනෙවිරත්න
නියෝජ්‍ය ප්‍රධාන තක්සේරුකරු
රජයේ තක්සේරු දෙපාර්තමේන්තුව

ප්‍රධාන තක්සේරුකරු වෙනුවට

Sandual
1 Pls update the land ~~fill~~ Reg.
2 Land vol. file
02/12

Sri Lanka Tourism Development Authority
4751
02 DEC 2022
Director General
Secretariat

රජයේ ප්‍රධාන තක්සේරුකරු / அரசாங்க பிரதம மதிப்பீட்டாளர் / Government Chief Valuer: 011-2695533
අතිරේක ප්‍රධාන තක්සේරුකරු / மேலதிக பிரதம மதிப்பீட்டாளர் / Additional Chief Valuer: 011-2693658
නියෝජ්‍ය ප්‍රධාන තක්සේරුකරු / பிரதி தலைமை மதிப்பீட்டாளர் / Deputy Chief Valuer: 037-2227441
ජ්‍යෙෂ්ඨ තක්සේරුකරු / சிரேஷ்ட மதிப்பீட்டாளர் / Senior Valuer: 037-2225280
තක්සේරුකරු / மதிப்பீட்டாளர் / Valuer: 037-2224178

Attachment 01

No	Description	Value of the building(Rs)
	Buildings	
1	Hall,Office room,3 bed room& 3bath room	9,396,000.00
2	Resturant,Two b/L& kitchan	9,936,000.00
3	Passage ,8 bed room& 8 bath rooms	9,579,000.00
4	Passage ,12 bed room & 12 bath room	13,910,400.00
5	4 bed rooms & 4 bath room	4,719,000.00
6	Passage 4 bed rooms & 4 bath room	5,626,500.00
7	Passage 8 bed rooms & 8 bath room	9,765,000.00
8	Passage 5 bed rooms & 4 bath room,linan room &store room	9,900,000.00
9	3Hall,Garage & 2 bath room	5,317,200.00
10	Toilet	408,000.00
11	Toilet	176,800.00
12	Genarator room	308,000.00
13	living,2 bed rooms,bath room & kitchen	2,110,500.00
14	Two rooms,2Hall & Store room	3,790,800.00
15	Bath room	739,200.00
16	Kitchan	729,000.00

For chief valuer

අනුරාධ සෙනෙවිරත්න
නියෝජ්‍ය ප්‍රධාන තක්සේරුකරු
රජයේ තක්සේරු දෙපාර්තමේන්තුව

රජයේ තක්සේරු දෙපාර්තමේන්තුව
அரசாங்க மதிப்பீட்டுத் திணைக்களம்
DEPARTMENT OF GOVERNMENT VALUATION

වයඹ පළාත් කාර්යාලය வடமேல் பிராந்திய அலுவலகம் North Western Regional Office

64, ජයවංශ ගොඩනැගිල්ල, මිහිඳු මාවත, කුරුණෑගල.
64, ஜயவங்ச கட்டிடம், மிஹிந்து மாவத்தை, குருநாகல்.
64, Jayawansha Building, Mihindu Mawatha, Kurunegala.

විද්‍යුත් තැපෑල மின் அஞ்சல் E-mail: cv@valuationdept.gov.lk
Web: www.valuationdept.gov.lk
කාර්යාල අලුවලකම් Office: 037-2225280
ෆැක්ස් தொலைநகல் Fax: 037-2225280

මගේ අංකය எனது இல. My No. CV/CA/SLTDA/BT/16

ඔබේ අංකය உமது இல. Your No. SLTDA/IA/LAND VALUATION/117

දිනය திகதி Date 2022.11.28

Sri Lanka Tourism Development Authority
02 DEC 2022
Internal Audit Division

අධ්‍යක්ෂක ජනරාල්,
ශ්‍රී ලංකා සංචාරක සංවර්ධන අධිකාරිය,
අංක 80,
ගාලු පාර,
කොළඹ 03.

<u>උපචිත පදනම යටතේ ගිණුම් තැබීම සඳහා ස්ථාවර වත්කම් තක්සේරු කිරීම.</u>

උක්ත කරුණ සම්බන්ධයෙන් ඔබේ සමාංක හා 2022.08.08 දිනැති ලිපිය හා බැඳේ.

02. ඒ අනුව ඔබ ආයතනය විසින් මා වෙත යොමු කරන ලද දේපල විස්තර වලට අනුව, එම දේපල වල වටිනාකම ඉඩම් හා ගොඩනැගිලි වශයෙන් මේ සමඟ යොමු කරමි. එමගින් අපේක්ෂිත ශ්‍රී ලංකා සංචාරක සංවර්ධන අධිකාරියට අයත් ඉඩම් හි තක්සේරු කරන ලද වටිනාකම් පහත පරිදි වාර්තා කරමි.

අනු අංකය	දේපල විස්තරය	ඉඩමෙහි ප්‍රමාණය			ඉඩමෙහි වටිනාකම (රු)
		අක්.	රූඩ්	පර්.	
1	Lanka Spotreizen (Passivila Hotel) (Plan No.3493)	04	2	05.25	90,700,000.00

03. මෙම තක්සේරු වටිනාකම අදාල කාරණය මුදුන්පත් කර ගැනීම සඳහා පිළියෙල කරන ලද්දක් බැවින් වෙනත් කිසිදු අරමුණක් සඳහා යොදා ගැනීම සුදුසු නොවන බව කාරුණිකව දන්වමි.

අනුරාධ සෙනෙවිරත්න
ප්‍රධාන තක්සේරුකරු
රජයේ තක්සේරු දෙපාර්තමේන්තුව

ප්‍රධාන තක්සේරුකරු වෙනුවට

Sri Lanka Tourism Development Authority
4751
02 DEC 2022
Director General Secretariat

Sandya/Plz update the eg. Land file -

රජයේ ප්‍රධාන තක්සේරුකරු அரசாங்க பிரதம மதிப்பீட்டாளர் Government Chief Valuer 011-2695533
අතිරේක ප්‍රධාන තක්සේරුකරු மேலதிக பிரதம மதிப்பீட்டாளர் Additional Chief Valuer 011-2693658
නියෝජ්‍ය ප්‍රධාන තක්සේරුකරු பிரதி தலைமை மதிப்பீட்டாளர் Deputy Chief Valuer 037-2227441
ජ්‍යෙෂ්ඨ තක්සේරුකරු சிரேஷ்ட மதிப்பீட்டாளர் Senior Valuer 037-2225280
තක්සේරුකරු மதிப்பீட்டாளர் Valuer 037-2224178

12. Land Gazette for tourism purposes after 2011 (Acquisition not completed)

Gazette Date and No.		Province	Zone	Note	Land Quantity
Date	No.				
2020/02/12	2162/27	North	Jaffna	Lands acquisition in Jaffna, Walikama. (hulipuram Village, Tracking No. YA/CHN/2014/193 Land Part "A" 6.8389 Ha)	6.84 Ha
2019/07/05	2130/54	Southern	Hikkaduwa	The Tourism Act, No. 38 of 2005; Lands acquisition at Hikkaduwa	199.51 Ha
2019/09/05	2139/56	Southern	Bentota	Lands acquisition in Bentota. (Warahena village, Tracking No. GA//BNT/2019/206)	0.72 Ha
2019/09/18	2141/24	Nothern	Jaffna	The Tourism Act, No. 38 of 2005; Lands acquisition at Nanguleshwaram at Walikamam North of tracing No.Ya/TLL/2019/47, lots A,B,C,D,E,F	12.15 Ha
2019/10/29	2147/43	North Western	Iranawila	The Tourism Act, No. 38 of 2005; Lands acquisition at Iranawila at Galahitiyawa (138.125 Ha) and Thoduwawa	27.92 Ha
2019/07/05	2130/54	Southern	Hikkaduwa	The Tourism Act, No. 38 of 2005; Lands acquisition at Hikkaduwa	199.51 Ha
2018/05/10	2070/29	Southern	Bentota	The Tourism Act, No. 38 of 2005; Lands acquisition at Warahena at Bentota of tracing No.GA/BNT/2016/661, lots A.B.G.H	11.87 Ha
2018/07/16	2080/27	Nothern	Mannar	The Tourism Act No, 38 of 2005; Lands acquisition at Thullukudiyiruppu at Mannar of tracing No. MA/DSO/2017/126, lots A	145.40 Ha
2017/01/19	2002/38	North Western	Kalpitiya	Lands acquisition in Kalpitiya. (Kurawankudi Thoyyam Village, Land No. 198)	0.09 Ha
2017/04/17	2015/03	North Western	Kalpitiya	Lands acquisition in Kalpitiya. (Mutwal Village, Tracking No. PU/KLP/2015/179)	0.44 Ha
2017/05/16	2019/08	North Western	Kalpitiya	Lands acquisition in Kalpitiya. (Kalmunai Village, Plan No. 3294)	0.02 Ha
2015/08/24	1929/03	North Western	Kalpitiya	Lands acquisition in Kalpitiya. (Kalmunai, Norochchola, Kurawankudil and Paniyadiya Villages, Land Tracking No. PU/SG/2013/026	

2013/03/07	1800/30	North Western	Kalpitiya	Lands acquisition in Kalpitiya. (Kalmunai, Norochchola, Kurawankudil, Paniyadiya AND Narakkali villages, Land Tracking No. PU/KAL/2011/065)	0.37 Ha
2012/05/23	1759/27	Southern	Bentota	Lands acquisition in Bentota. (Kuda Uragaha Village, Land Tracking Number GA/3710)	0.02 Ha
2012/06/01	1760/47	North Western	Kalpitiya	Lands acquisition in Kalpitiya. (Karambe Thottam Village, Land Tracking Number: PU/KAL/2011/126)	0.43 Ha
2012/06/01	1760/45	Eastern	Kuchchaweli	Lands acquisition in Kuchchaweili (Irakkandi or Sinnathottam, No; 2047)	14.13 Ha
2012/06/27	1764/10	North Western	Kalpitiya	Lands acquisition in Kalpitiya. (Kotte Adikaani land, Plan No: 1-11 Land Tracking Number: P/P/PU/4896)	0.10 Ha
2012/09/26	1777/31	Southern	Bentota	Lands acquisition in Bentota. (Kudu UragahaVillage, No. GA 3981)	0.06 Ha
2012/09/28	1777/42	Southern	Bentota	Lands acquisition in Bentota. (Hipan Watta, Kuda Uragaha Village, No. GA 3986)	0.15 Ha
2011/02/10	1692/25	North Western	Kalpitiya	Lands acquisition in Kalpitiya. (Sethapola, Daluwa, Nawakkaduwa, Mampuriya and Narakkalliya Villages, Land Tracking No; PU/KAL/2010/043	3.08 Ha
2011/04/20	1702/4	North Western	Kalpitiya	Lands acquisition in Kalpitiya. (Sinnakudirippu Village, Land Tracking No: PU/KAL/2010/511)	0.11 Ha
2011/06/07	1709/13	North Western	Kalpitiya	Lands acquisition in Kalpitiya. (Odakkarei Village, Land Tracking No: PU/KAL/2011/107)	3.19 Ha



Source doc. Book 6.1



P A REST HOUSE





Sri Lanka Tourism

Gazette Notification on Lands

Guidance By

- Ms. K.M Naheem
  Assistant Director/ Internal Auditor

Prepared By

- Ms. Sagarika Wijerathna (Junior Manager)
- Ms. Sandya Dilrukshi
- Mr. B.Ashvin Perera **(**Trainee)

P A REST HOUSE



Anuradahapura

Kekirawa Rest House
Ulankulama Rest House
Kahtagasdigiliyama Rest House
Horowpathana Rest House

Kurunegal

Hettipola Rest House
Galgamuwa Rest House
Narammala Rest House
Polgahawela Rest House
Nikaweratiya Rest House
Mahawa Rest House

Colombo

Padukka Rest House

Puttalam

Kalpitiya Rest House
Anamaduwa Rest House
Marawila Rest House
Battulu Oya Rest House

Galle

Hiniduma Rest House

Kaluthara

Moragala Rest House
Mahagama Rest House
Mathugama Rest House

Kandy

Gurulupotha Rest House
Panvila Rest House
Teldeniya Rest House

Hambantota

Weeraketiya Rest House

Polonnaruwa

Higurangoda Rest House

Matale

Nalanda Rest House
Deniyaya Rest House

Badulla

Lunugala Rest house
Monaragala Rest House
Mahiyanganaya Rest House

Monaragala

Iginiyagala Rest House
Bibila
Wellawaya Rest House (Wellawaya Inn)
Wellawaya Rest House (Wellawaya Old)

Rathnapura

Rakwana Rest House

NuwaraEliya

Bogawanthalawa Rest House
Haguranketha Rest House
Ragala Rest house

Index

Kekirawa Rest House……..5-7

Ulankulama Rest House……8-10

Kahtagasdigiliyama Rest House……..11-13

Horowpathana Rest House……14-16

Hettipola Rest House……..18-20

Galgamuwa Rest House……21-24

Narammala Rest House……25-27

Polgahawela Rest House……28-30

Nikaweratiya Rest House……..31-33

Mahawa Rest House……34-36

Kalpitiya Rest House……38-40

Anamaduwa Rest House……41-43

Marawila Rest House……44-46

Battulu Oya Rest House……..47-49

Padukka Rest House……..51-53

Gurulupotha Rest House……55-58

Panvila Rest House……59-60

Teldeniya Rest House……61-62

Moragala Rest House……64-68

Mahagama Rest House……69-71

Mathugama Rest House……..72-73
Hinidum……..75-77
Weeraketiya Rest House……79-81
Rakwana Rest House……..83-84
Lunugala Rest House……..86-93
Monaragala Rest House……94-99
Mahiyanganaya Rest House……100-104
Iginiyagala Rest House……106-107
Bibila…… 108-112
Wellawaya Rest House (Wellawaya Inn)……113-114
Wellawaya Rest House (Wellawaya Old) ……115-116
Nalanda Rest House……118-120
Deniyaya Rest House……..121-123
Bogawanthalawa Rest House……125-128
Haguranketha Rest House……129-130
Ragala Rest House……131-132
Higurangoda Rest House……..134-136

ANURADHAPURA

1. Kekirawa Rest House.
2. Ulankulama Rest House.
3. Kahtagasdigiliyama Rest House.
4. Horowpathana Rest House.

අතිරේක අංකය
SUPPLEMENT No. 16

අවසාන පිඹුර
FINAL VILLAGE PLAN 864

පරිමාණය 1:
SCALE 1:2000

SURVEYOR GENERAL'S OFFICE
19 SEP 2018
D. M. & P.S. BRANCH
COLOMBO 05.

ගම
VILLAGE MALAWA

MINOR DIVISION KALAGAM KORALE SOUTH
උප දිසාපති

කොට්ඨාශය
A. G. A'S DIVISION KEKIRAWA

දිස්ත්‍රික්කය
DISTRICT ANURADHAPURA

පළාත
PROVINCE NORTH CENTRAL

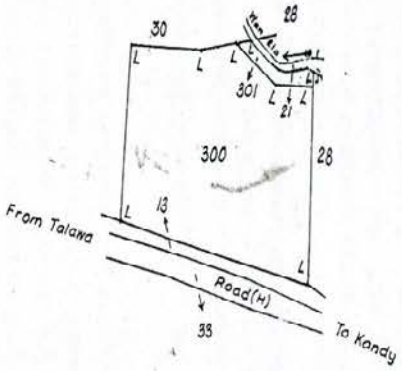

අ. භ. පත්‍ර අංකය
F. V. P. 864 Sheet No. 18
F.B. NO. EDM 4280

ආශ්‍රයය
Reference

L. Landmark
Road(H) Road Highways

මෙම කාර්යාලයේ නොතු වී ඇති මුල් පිටපතෙහි දැනට පවතින තත්වයෙන් ගන්නා ලද ඡායා පිටපතක් බව සහතික කරමි.

19/09/2018
පොළොන්නරුව අධිකාරී
ආණ්ඩු සැලසුම්කරු හා ඉඩකඩ ප්‍රතිපත්ති අංශ
සර්වේ ජනරාල් වෙනුවට

සහතික පිටපත

අනුරාධපුර 19/11/92

ගිණ. වී. ඛණ්ඩාය
..... මහා සාර මැනුම් අධිකාරි
Supdt. of Surveys.....
සර්වේ ජනරාල් වෙනුවට
On behalf of the Surveyor General

මෙම කාර්යය කරන ලදී
Surveyed and Drawn by

C.R. Rathnayake
R.M.V.S. Rathnayake.
මිනින්දෝරු සදහාමිණ්ඩුවේ මිනින්දෝරු තැන
Surveyor Survey Department

පරීක්ෂා කරන ලදී

19 ඔක්තෝබර් දින
in October 1992

මායිම් පෙන්වා දුන් අය
Boundaries pointed out by

K.G.G. Nandasena, Rest House-Keeper of Kekirawa Rest House.

මායිම් බැලූයන්ත දුන්
Boundaries pointed out to

ඊ [illegible] ය

LLAGE PLAN No. 864

අංකය 18

ඊ. අංකය EDM 4 280

අවස්ථා

FINAL VILLAGE

පරිපූරක ඉඩම් විස්තර ලයිස්තුව

SUPPLEMENTARY TENEMENT LIST

(66)

මැනීමේ නියමය Reqn. for Survey

G.A.S Reqn. No. 1/6/සංකාශී of 1992-10-

(S.G.S Reqn. No. 8/m/92/419)

SURVEYOR GENERAL'S OFFICE 19 SEP 2018 D. M. & P.S. BRANCH COLOMBO 05.

MALAWA

ANURADHAPURA

NORTH CENTRAL

ගම VILLAGE

දිස්ත්‍රික්කය DISTRICT

පළාත PROVINCE

නම Name	විස්තරය Description	Name of claimant	හෙක්ටෙයාර් Hectares	රේඛා චිත්‍රය Diagram	කියයුතු කරුණු Remarks	හෙක්ටෙයාර් 1 = අක්කර 2.47 1 Hectare= 2.47 Acres
Malwatta	Garden contains a permanent building	State	0.526		Part of lot 29 Bounded as follows. North - lot 30, 301, East - lot 28, South - lot 13 and West - lot 30 To be vested in the ceylon Tourist Board.	
do	open waste land	State	0.018		Part of lot 29 Reservation along the wan Ela	
		Total	0.544		See lot 29 Page 2	

සහතික පිටපත

[illegible]

මිනින්දෝරු අධිකාරී, අනුරාධපුර [illegible]

සර්වේයර් ජනරාල් වෙනුවට

අනුරාධපුර 92/11/06

මෙම කාර්යාලයේ ගොනු වී ඇති මුල් පිටපතෙහි දැනට පවතින තත්වයෙන් ගන්නා ලද ඡායා පිටපතක් බව සහතික කරමි.

19/09/2018

ජ්‍යෙෂ්ඨ මිනින්දෝරු අධිකාරී

ලේඛන සමාලෝචනය හා වෘත්තීය ප්‍රමිති අංශය

සර්වේ ජනරාල් වෙනුවට

T.L. Page 66 only

ඇඳීම කළේ and Drawn by [illegible] 19 in October 1992 මාසයේ දීය මාසිම් පෙන්වා දුන් අය Boundaries pointed out by [illegible]

Galgamuwa in Kurunegala District North Western Province, containing in extent 0.6345 Hectare and more clearly depicted as Lot 269 in FVP 3200, Supplement No. 6 and bounded as follows:

North : Lot 268; East : Lot 270, 125; South : Lot 125, 23 ; West : Lot 267.

10. The premises known as the "Baththulu Oya Rest House" including the land and buildings appertaining thereto situated in the village of Baththulu Oya South in Anaivilandan Pattu of Arachchikattuwa Divisional Secretary's Division of Puttalam District of North Western Province, containing in extent 0.342 Hectare and depicted as Lot 1 in preliminary Plan No. PU 3228 and bounded as follows:

North : Baththulu Oya; East : Lot 2 in PP 5923 Bangalathottam, premises of Fisheries Department; South : path (Village Council); West : Road (highways).

11. The premises known as the "Kalpitiya Rest House" also known as Assessment No . 61, Maley Street including land and buildings appertaining thereto situated in Kalpitiya Town Council limits of Kalpitiya, Mampuripattuwa in Kalpitiya Divisional Secretary's Division of Puttalam District in North Western Province, containing in extent 0.5926 Hectare and more clearly described as Lot 2, in preliminary Plan No. PU 3227 and bounded as follows:—

North : Lot 1 Thakkiyapallikani and Veedu Walavukani ; East : Thakkiyapallikani and Veedu Walavukani ; South : Veedu Walavukani ; West : Veedu Walavukani and Lot 1.

12. The premises known as the "Marawila Rest House"also known as "Marawila Thanayamaidama" including the land and buildings appertaining thereto situated in the village of Horagolla in Yatakalampattuwa in the Divisional Secretary's Division of Mahawewa in Puttalam District, North Western Province containing in extent 0.255 Hectare and depicted as Lot 12 in Preliminary Plan No. PU 3229 and bounded as follows:—

North : Beligahawatta Dihegahawatta and Dehigahagala ; East : Dehigahagala ; South : Dehigahagala and Lot 1 of PPPU 803 ; West : Road (Highway)

13. The premises known as the "Horoupathana Rest House" also known as "Marogahaidama" including land and buildings appertaining thereto situated in the village of Horoupathana in Mahapothana Korale in Divisional Secretary's Division of Horoupathana in. Anuradhapura District, in North Central Province containing in extent 0.402 Hectare . and depicted as Lot 155 in FVP 1379 and bounded as follows :—

North : Lot 219 and Lot 154 ; East : Lot 156 ; South : Lot 210, 219 ; West : Lot 219.

14. The premises known as the "Kahatagasdigiliya" also known as "Madamawatta" including the land and buildings appertaining thereto situated in the village of Kahatagasdigiliya in Kahatagasdigiliya Divisional Secretary's Division of Anuradhapura District in North Central Province, containing in extent 0.511 Hectare depicted as Lot 350 in FVP 1296 Supplement No.10 and bounded as follows:—

North : Lot 32 ; East : Lot 351, 167, 298 ; South : Lot 166; West : Lot 186, 107.

15. The premises known as the "Kekirawa Rest House" also known as "Halmatta" including the land and buildings appertaining thereto situated in the village of Malawa in Kalagamkorale South of Kekirawa Divisional Secretary 's Division in Anuradhapura District of North Central Province, containing in extent of 0.526 Hectare and depicted as Lot 300 in FVP 164 Supplement No.16 and bounded as follows:—

North : Lot 300, 301; East : Lot 23; South : Lot 13; West : Lot 30.

16. The premises known as "Ulankulama Rest House" also known as "Dunumadalagahahena" including the land and buildings appertaining thereto situated in the village of Ulankulama in Maminiya Korale of Kekirawa Divisional Secretary's Division in Anuradhapura District of North Central Province, containing in extent 0.946 Hectare and described as Lot 116 in FVP 1196, suppliment No. 5 and bounded as follows:—

North : Lot 79, 52; East : Lot 52; South : Lot 117; West : Lot 117.

17. The premises known as "Bagawanthalawa Rest House" also known as "Bagawanthalawa Thanayamawatta" including the land and buildings appertaining thereto situated in the village of Bagawanthalawa in Ambagamuwa Korale, Divisional Secretary's Division of Ambagamuwa Korale in Nuwara Eliya District of Central Province, containing in extent 0.1523 Hectare and morefully described as Lot 1 of Plan No.NU/VI/92/263 and bounded as follows:—

North : by Bagawanthalawa District Hospital land, Hatton Dickoya Co-operative Union, Bagawanthalawa No.5, Sales Outlet land and Hatton, Galaboda Main Road; East : Hospital Road connecting to the Hatton Galaboda Main Road; South : Bagawanthalawa Hospital land and the Hospital Road ; West : Bagawanthalawa Hospital land.

18. The premises known as "Hanguranketha Rest House" also referred to as "Thanayamawatta" including the land and buildings appertaining thereto situated in the village of Hanguranketha in Diyathilake Korale of Udahewaheta, Divisional Secretary's Division in Nuwara Eliya District, Central Province, containing in extent 0.1307 Hectare and depicted as Lot 1 in Plan No.NU/VI/92/262 prepared by the Survey Department and bounded as follows:—

North : Stream; East : Stream and Uyanwatta paddy field; South : Uyanwatta paddy field, stream and the main road; West : Main road and the stream.

19. The premises known as "Wellawaya Rest House" also referred to as "Indigahakumburewatta" including the land and buildings appertaining thereto situated in the village of Wellawaya in Wellawaya Korale in Divisional Secretary's Division of Wellawaya, Monaragala District in Uva Province, containing in extent 0.225 Hectare and more clearly specified as Lot,14 in Plan No.MO/G/VI/92/366 prepared by the Survey Department and bounded as follows:—

අතිරේක අංකය
SUPPLEMENT No. 5

අවසාන පිඹුර
FINAL VILLAGE PLAN 1196

පරිමාණය 1:
SCALE 1:2000

SURVEYOR GENERAL'S OFFICE
11 OCT 2018
D. M. & P.S. BRANCH
COLOMBO 05.

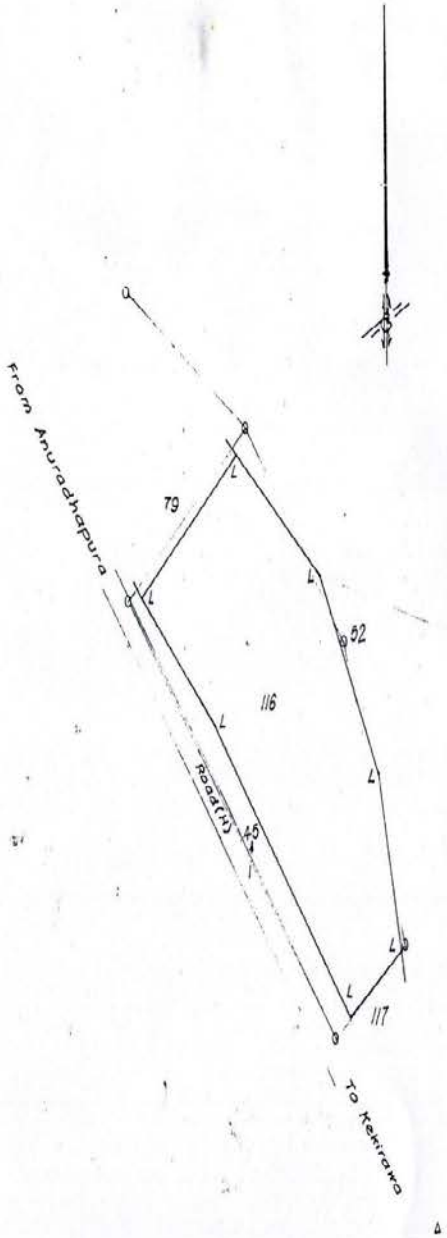

ගම
VILLAGE ULANKULAMA

MINOR DIVISION MAMINIYA KORALE

උප දිසාපති
කොට්ඨාශය
A. G. A'S DIVISION KEKIRAWA

දිස්ත්‍රික්කය
DISTRICT ANURADHAPURA

පළාත
PROVINCE NORTH CENTRAL

අ. පි. පත්‍ර අංකය
F. V. P. 1196 Sheet No. 5
F.B. No. 95612

විස්තරය
Reference

L Landmark
Road(H) Road (Highways)

මෙම කාර්යාලයේ නොන වී ඇති බිල පිටපතෙහි දැනට පවතින ... ගන්නා ලද ඡායා පිටපතක් බව ...
11/10/2018
ජ්‍යෙෂ්ඨ මිනින්දෝරු අධිකාරී
ලේඛන සඳහන්කරණ හා වාර්තා ...
සර්වේ ජනරාල් වෙනුවට

සහතික පිටපත
[signature]
... අනුරාධපුර ... 92-11-06

මැනීම් හා අඳිම කළේ
Surveyed and Drawn by
C.B. Rathnayake
R.M.V.S. Rathnayake.
මිනින්දෝරු දෙපාර්තමේන්තුවේ මිනින්දෝරු කැන
Surveyor, Survey Department

19 October 1992 දිය

මායිම් පෙන්වා දුන් අය
Boundaries pointed out by
U. Samisiril, Rest House Keeper of Ulankulama Rest House and S.P.M. Kularathne, Grama Niladhari of Ihala Puliyankulama, Tulana No. 616.

මායිම් බලාගත් අය
Boundaries pointed out to

[signature]
කොට්ඨාශ මැනුම් අධිකාරී
Supdt. of Surveys
සර්වේ ජනරාල් වෙනුවට
On behalf of the Surveyor General
Dated 92-10-30 දින at 9 පුර දිය

පරීක්ෂා කළේ
Checked by
E.M.D.M. Ekanayake. (Asst. S.S.) 1992-10-30

කාන්ත 3 ශ්‍රේණිය අංකය
FINAL VILLAGE PLAN No. 1196

අවසාන පරිපූරක ඉඩම් විස්තර ග්‍රාම කුලුව
FINAL VILLAGE SUPPLEMENTARY TENEMENT LIST
(17)

ULANKULAMA ගම VILLAGE

කෂේ. ර. අංකය
F.S. No. 5

කෂේ. රෝ. අංකය
F.B. No. 5612

මැනීමේ නියමය
Regn. for Survey

G.A.'s Regn. No 116 නානාසර් of ——
(S.G.'s Regn. No. 4/m/321/416)

ANURADHAPURA දිස්ත්‍රික්කය DISTRICT

NORTH CENTRAL පළාත PROVINCE

SURVEYOR GENERAL'S OFFICE
11 OCT 2018
D.M. & P.S. BRANCH
COLOMBO 05.

ඉඩම් කොටස්ලල Lot	නම Name	විස්තරය Description	Name of claimant	හෙක්ටේයාර් Hectares	රේඛා චිත්‍රය Diagram	කියයුතු කරුණු Remarks	හෙක්ටෙයාර් 1 = අක්කර 2.47 1 Hectare= 2.47 Acres
116	Dunumadalagahahena	Garden Contains a permanent building.	State	0.946		Part of lot 97 Bounded as follows. North - lots 79, 52, East - lot 52, South - lot 117 and West - lot 117 To be vested in the Ceylon Tourist Board	
117-1	Dunumadalagahahena Inginigahahena Neeraniyamulalana	Garden, Chena	State	72.347		Part of lot 97 Balance area by deduction. No action should be taken on this lot with out a fresh survey and connected plan See lots 118, 121 in Page 18	
			Total	73.293		See lot 97 Page 12	

මෙම කාර්යාලයේ තොතු වී ඇති මුල් සිවිපතෙහි දැනට පවතින තත්වයෙන් හන්නා දද රාහා සිවිපතක් බව පතුණිත කරමි.

2018/10/11
පෞද්ද. මිනිත්දෙරු අධිකාරි
අතිරේක භූමිමාපක සහ මිණුම් පුමිති දෙපාර්තමේන්තුව
සර්වේ ජනරාල් වෙනුවට

සහතික සිවිපත

ශ්‍රී ජ. ඩී. ධනසිරි
මිණුම් අධිකාරි, අනුරාධපුර
සර්වේයර් ජනරාල් වෙනුවට

අනුරාධපුර 22-11-2018

Tie Page 17 only.

මැනීම සහ ඇඳීම කළේ
Surveyed and Drawn by
R.M.V.S. Rathnayake
මිණිත්දෙරු දෙපාර්තමේන්තුවේ මිණිත්දෙරු සෙස
Surveyor Survey Department

19 in October මාර්තු දින 1992

මායිම් පෙන්වා දුන් අය
Boundaries pointed out by
U. Samsiril, Rest House Keeper of Ulankulama
Rest House and S.P.M. Kularathne, Grama Niladhari of Thalapuliyankulama, Tulana No. 616

මායිම් බලාගත් අය
Boundaries pointed out to

පරීක්ෂා කළේ
Checked by

ඇස්. ඩබ්ලිව්. ඒ
...සහා... කෙෂ කාර මැනුම් අධිකාරි
Supdt. of Surveys
සර්වේ ජනරාල් වෙනුවට

1.2.2

Galgamuwa in Kurunegala District North Western Province, containing in extent 0.6345 Hectare and more clearly depicted as Lot 269 in FVP 3200, Supplement No. 6 and bounded as follows:

North : Lot 268; East : Lot 270, 125; South : Lot 125, 23 ; West : Lot 267.

10. The premises known as the "Baththulu Oya Rest House" including the land and buildings appertaining thereto situated in the village of Baththulu Oya South in Anaivilandan Pattu of Arachchikattuwa Divisional Secretary's Division of Puttalam District of North Western Province, containing in extent 0.342 Hectare and depicted as Lot 1 in preliminary Plan No. PU 3228 and bounded as follows:

North : Baththulu Oya; East : Lot 2 in PP 5923 Bangalathottam, premises of Fisheries Department; South : path (Village Council); West : Road (highways) .

11. The premises known as the "Kalpitiya Rest House" also known as Assessment No . 61, Maley Street including land and buildings appertaining thereto situated in Kalpitiya Town Council limits of Kalpitiya, Mampuripattuwa in Kalpitiya Divisional Secretary's Division of Puttalam District in North Western Province, containing in extent 0.5926 Hectare and more clearly described as Lot 2, in preliminary Plan No. PU 3227 and bounded as follows:—

North : Lot 1 Thakkiyapallikani and Veedu Walavukani ; East : Thakkiyapallikani and Veedu Walavukani ; South : Veedu Walavukani ; West : Veedu Walavukani and Lot 1.

12. The premises known as the "Marawila Rest House"also known as "Marawila Thanayamaidama" including the land and buildings appertaining thereto situated in the village of Horagolla in Yatakalampattuwa in the Divisional Secretary's Division of Mahawewa in Puttalam District, North Western Province containing in extent 0.255 Hectare and depicted as Lot 12 in Preliminary Plan No. PU 3229 and bounded as follows:—

North : Beligahawatta Dihegahawatta and Dehigahagala ; East : Dehigahagala ; South : Dehigahagala and Lot 1 of PPPU 803 ; West : Road (Highway)

13. The premises known as the "Horoupathana Rest House" also known as "Marogahaidama" including land and buildings appertaining thereto situated in the village of Horoupathana in Mahapothana Korale in Divisional Secretary's Division of Horoupathana in. Anuradhapura District, in North Central Province containing in extent 0.402 Hectare . and depicted as Lot 155 in FVP 1379 and bounded as follows :—

North : Lot 219 and Lot 154 ; East : Lot 156 ; South : Lot 210, 219 ; West : Lot 219.

14. The premises known as the "Kahatagasdigiliya" also known as "Madamawatta" including the land and buildings appertaining thereto situated in the village of Kahatagasdigiliya in Kahatagasdigiliya Divisional Secretary's Division of Anuradhapura District in North Central Province, containing in extent 0.511 Hectare depicted as Lot 350 in FVP 1296 Supplement No. 10 and bounded as follows:—

North : Lot 32 ; East : Lot 351, 167, 298 ; South : Lot 166; West : Lot 186, 107.

15. The premises known as the "Kekirawa Rest House" also known as "Halmatta" including the land and buildings appertaining thereto situated in the village of Malawa in Kalagamkorale South of Kekirawa Divisional Secretary 's Division in Anuradhapura District of North Central Province, containing in extent of 0.526 Hectare and depicted as Lot 300 in FVP 164 Supplement No. 16 and bounded as follows:—

North : Lot 300, 301; East : Lot 23; South : Lot 13; West : Lot 30.

16. The premises known as "Ulankulama Rest House" also known as "Dunumadalagahahena" including the land and buildings appertaining thereto situated in the village of Ulankulama in Maminiya Korale of Kekirawa Divisional Secretary's Division in Anuradhapura District of North Central Province, containing in extent 0.946 Hectare and described as Lot 116 in FVP 1196, suppliment No. 5 and bounded as follows:—

North : Lot 79, 52; East : Lot 52; South : Lot 117; West : Lot 117.

17. The premises known as "Bagawanthalawa Rest House" also known as "Bagawanthalawa Thanayamawatta" including the land and buildings appertaining thereto situated in the village of Bagawanthalawa in Ambagamuwa Korale, Divisional Secretary's Division of Ambagamuwa Korale in Nuwara Eliya District of Central Province, containing in extent 0.1523 Hectare and morefully described as Lot 1 of Plan No.NU/VI/92/263 and bounded as follows:—

North : by Bagawanthalawa District Hospital land, Hatton Dickoya Co-operative Union, Bagawanthalawa No.5, Sales Outlet land and Hatton, Galaboda Main Road; East : Hospital Road connecting to the Hatton Galaboda Main Road; South : Bagawanthalawa Hospital land and the Hospital Road ; West : Bagawanthalawa Hospital land.

18. The premises known as "Hanguranketha Rest House" also referred to as "Thanayamawatta" including the land and buildings appertaining thereto situated in the village of Hanguranketha in Diyathilake Korale of Udahewaheta, Divisional Secretary's Division in Nuwara Eliya District, Central Province, containing in extent 0.1307 Hectare and depicted as Lot 1 in Plan No.NU/VI/92/262 prepared by the Survey Department and bounded as follows:—

North : Stream; East : Stream and Uyanwatta paddy field; South : Uyanwatta paddy field, stream and the main road; West : Main road and the stream.

19. The premises known as "Wellawaya Rest House" also referred to as "Indigahakumburewatta" including the land and buildings appertaining thereto situated in the village of Wellawaya in Wellawaya Korale in Divisional Secretary's Division of Wellawaya, Monaragala District in Uva Province, containing in extent 0.225 Hectare and more clearly specified as Lot,14 in Plan No.MO/G/VI/92/366 prepared by the Survey Department and bounded as follows:—

1.3.1

අතිරේක අංකය 10
SUPPLEMENT No.

අවසාන ගම් සිතුර 1296
FINAL PLAN

පරිමාණය 1: 200
SCALE

ගම
VILLAGE — කහටගස්දිගිලිය

සුළු කොට්ඨාශය — උඩවියන්කුලම කොට

උප දිසාපති කොට්ඨාශය
A. G. A'S DIVISION — කහටගස්දිගිලිය

දිස්ත්‍රික්කය
DISTRICT — අනුරාධපුර

පළාත
PROVINCE — උතුරුමැදි

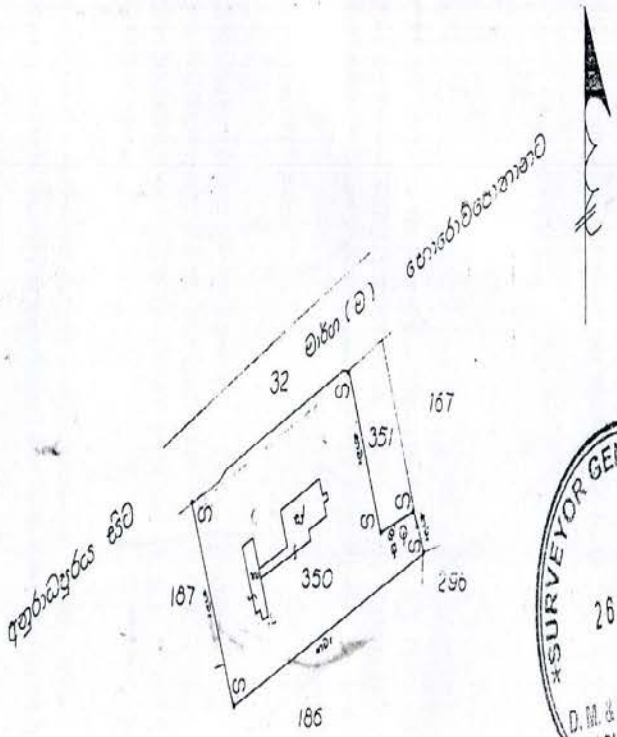

SURVEYOR GENERAL'S OFFICE
26 SEP 2018
D. M. & P. S. BRANCH
COLOMBO 05.

අ. ගි. 8. 1296 පතු අංකය
F. P. Sheet No.
සෙන්ද්‍ර පෝ. අ., අ 5654
ලිස්තරය
Reference

ග — මායිම් ගල
මාර්ග (ම) — මාර්ග (ම
කවැ — කම්බි වැට
ලි — ලිඳ
ස් — ස්ථිර ගොඩ
නා — නාවකාලික

මෙම කාර්යාලයේ ගොනු වී ඇති මුල් ටිප්පණියේ දැනට පවතින තත්වයෙන් ගන්නා ලද ඡායා පිටපතක් බව සහතික කරමි.
16/04/2018
ජ්‍යෙෂ්ඨ මිනින්දෝරු අධිකාරී
අතිරේක කළමනාකරණ සහ විශේෂිත ඉඩම් ලියා පදිංචි ඒකකය
සර්වේ ජනරාල් වෙනුවට

මැනීම සහ අඳීම කළේ
Surveyed and Drawn by
සී. ඒ. එම්. අයි. පෙරේරා
C. A. M. I. Perera
මිහින්තලපුර දෙපාර්තමේන්තුවේ මිහින්තලපුර කැඩපත

1992 ඔක්තෝබර් මාසයේ දීය
in 19

මායිම් පෙන්වා දුන් අය
Boundaries pointed out by
නානායම් පාලක, මාරාගේ දෝනා
චන්දාවතී ඇලෙක්

ඇ. ස්. ඩබ්ලිව්
අනු... කොට සාර මැනුම් අධි

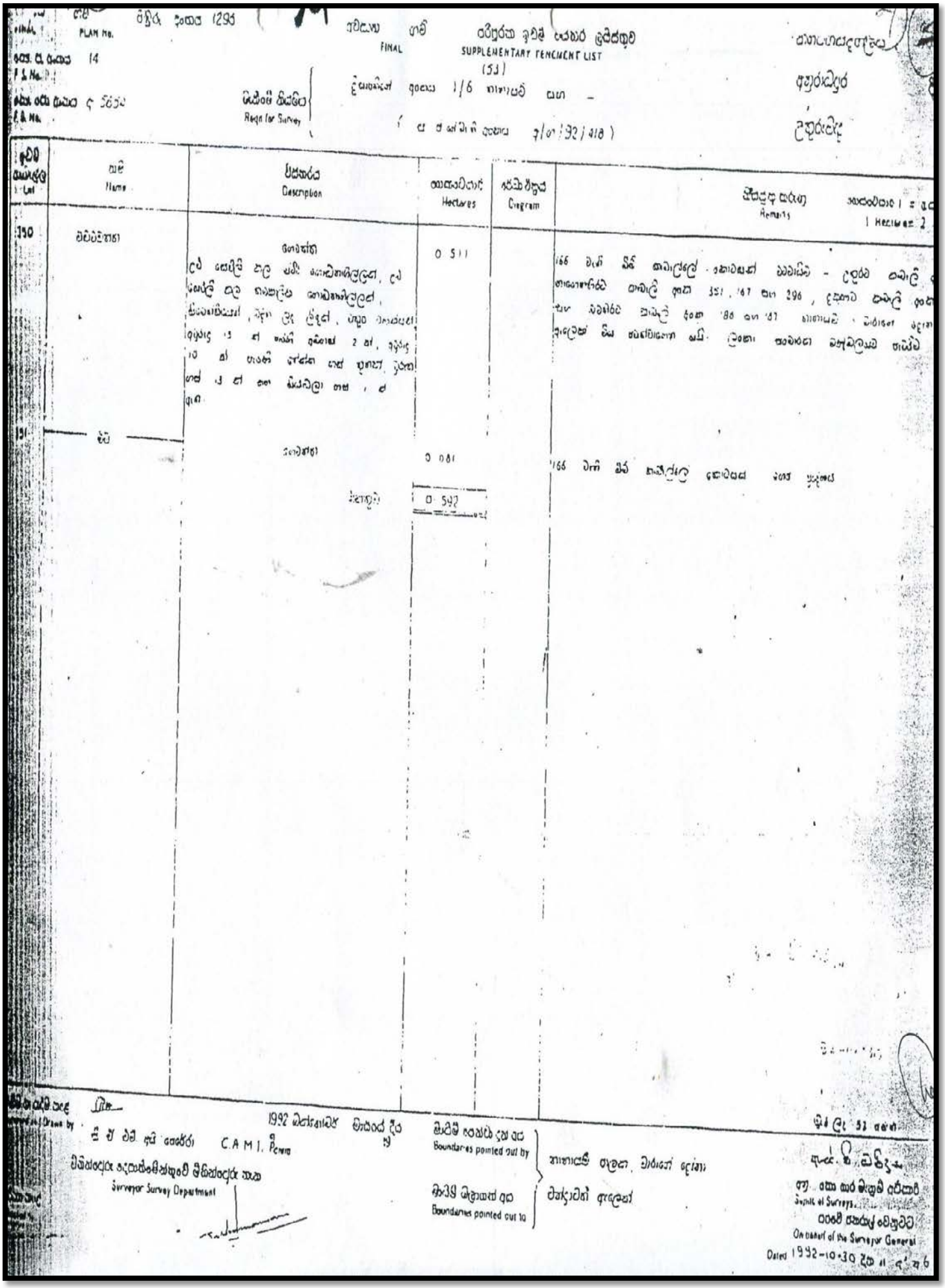

FINAL PLAN No. පිහිරු අංකය 1296

අවසාන ගම් FINAL

පරිපූරක ඉඩම් පත්තර ලැයිස්තුව SUPPLEMENTARY TENEMENT LIST (53)

පත්‍ර අංකය 14 F. S. No.

අනුරාධපුර

ලැබුණු අංකය 1/6 නානාසම් සහ -

ලැබුණු අංකය අ/ග/92/418

ලිපිය අංකය අ 5654 F. S. No.

මැනීමේ කියමිය Regn for Survey

ලැබුණු අංකය

ඉඩම් අංකය Lot	නම Name	විස්තරය Description	ගොඩනැගිලි Hectares	රේඛා චිත්‍රය Diagram	සීසීයුතු කරුණු Remarks
350	වඩවවන්නා	ගොවත්ත උඩ සෙවිලි කල ඔබ් ගොඩනැගිලිලක්, උඩ සෙවිලි කල කාමාලිය ගොඩනැගිලිලක්, කිරිගෙහිසියෙන්, වදුන ලද ලිඳක්, ඔහුට වෙන්සෙන් අමුරුදු 13 ක් පාරිනි අමාත්‍ය 2 ක්, අමුරුදු 10 ක් පාරිනි ගේන්න ගස් තුනක්, වුරුන ගස් 13 ක් සහ කියවිලා ගස් 1 ක් අංක.	0.511		166 වැනි බිම් කාමාල්ලේ කොටසක් වන්නාවිය - උතුරට කාමාලි නානොතිරිව කාමාලි අංක 351, 167 සහ 296, දකුණට කාමාලි අංක සහ බටහිරට කාමාලි අංක 186 සහ 187 නානාසම් - මාරුගේ දෙන ඇලෙක් මිය පවත්වාගෙන යයි. ලිඳෙන් පරමාරක ඔෂ්ඨාලයට පැවරීම
351	මිටි	ගොවත්ත	0.081		166 වැනි බිම් කාමාල්ලේ කොටසක් ගෙන පුරුණය
		නිකුතුව	0.592		

ලිපි අංකය 53 අංකය

ලිපි අංකය 1992 ඔක්තෝබර් මාසයේ දිනය 19

Prepared and Drawn by

සී ඒ එම් අයි පෙරේරා C.A.M.I. Pcmm

විගණකාධිකාරී දෙපාර්තමේන්තුවේ මිනිත්දෙරු කැක Surveyor Survey Department

මායිම් පෙන්වා දුන් අය Boundaries pointed out by

මායිම් පෙන්වා දුන් අය Boundaries pointed out to

නානාසම් පැලැන්, මාරුගේ දෙන්නා

ඒත්දාවත් ඇලෙන්

අ.ස. ඩී. ඩබ්ලිව

අනු. කොට කර මැතුම් අධිකාරී Deputy of Surveys

පරවේ පත්‍රය වෙනුවට On behalf of the Surveyor General

Dated 1992-10-30 දින 11 ද්‍ය 6

Galgamuwa Kurunegala District North Western Province, containing in extent 0.6345 Hectare and more clearly depicted as Lot 269 in FVP 3200, Supplement No. 6 and bounded as follows:

North : Lot 268; East : Lot 270, 125; South : Lot 125, 23 ; West : Lot 267.

10. The premises known as the "Baththulu Oya Rest House" including the land and buildings appertaining thereto situated in the village of Baththulu Oya South in Anaivilandan Pattu of Arachchikattuwa Divisional Secretary's Division of Puttalam District of North Western Province, containing in extent 0.342 Hectare and depicted as Lot 1 in preliminary Plan No. PU 3228 and bounded as follows:

North : Baththulu Oya; East : Lot 2 in PP 5923 Bangalathottam, premises of Fisheries Department; South : path (Village Council); West : Road (highways) .

11. The premises known as the "Kalpitiya Rest House" also known as Assessment No . 61, Maley Street including land and buildings appertaining thereto situated in Kalpitiya Town Council limits of Kalpitiya, Mampuripattuwa in Kalpitiya Divisional Secretary's Division of Puttalam District in North Western Province, containing in extent 0.5926 Hectare and more clearly described as Lot 2, in preliminary Plan No. PU 3227 and bounded as follows:—

North : Lot 1 Thakkiyapallikani and Veedu Walavukani ; East : Thakkiyapallikani and Veedu Walavukani ; South : Veedu Walavukani ; West : Veedu Walavukani and Lot 1.

12. The premises known as the "Marawila Rest House"also known as "Marawila Thanayamaidama" including the land and buildings appertaining thereto situated in the village of Horagolla in Yatakalampattuwa in the Divisional Secretary's Division of Mahawewa in Puttalam District, North Western Province containing in extent 0.255 Hectare and depicted as Lot 12 in Preliminary Plan No. PU 3229 and bounded as follows:—

North : Beligahawatta Dihegahawatta and Dehigahagala ; East : Dehigahagala ; South : Dehigahagala and Lot 1 of PPPU 803 ; West : Road (Highway)

13. The premises known as the "Horoupathana Rest House" also known as "Marogahaidama" including land and buildings appertaining thereto situated in the village of Horoupathana in Mahapothana Korale in Divisional Secretary's Division of Horoupathana in. Anuradhapura District, in North Central Province containing in extent 0.402 Hectare . and depicted as Lot 155 in FVP 1379 and bounded as follows :—

North : Lot 219 and Lot 154 ; East : Lot 156 ; South : Lot 210, 219 ; West : Lot 219.

14. The premises known as the "Kahatagasdigiliya" also known as "Madamawatta" including the land and buildings appertaining thereto situated in the village of Kahatagasdigiliya in Kahatagasdigiliya Divisional Secretary's Division of Anuradhapura District in North Central Province, containing in extent 0.511 Hectare depicted as Lot 350 in FVP 1296 Supplement No. 10 and bounded as follows:—

North : Lot 32 ; East : Lot 351, 167, 298 ; South : Lot 166 ; West : Lot 186, 107.

15. The premises known as the "Kekirawa Rest House" also known as "Halmatta" including the land and buildings appertaining thereto situated in the village of Malawa in Kalagamkorale South of Kekirawa Divisional Secretary 's Division in Anuradhapura District of North Central Province, containing in extent of 0.526 Hectare and depicted as Lot 300 in FVP 164 Supplement No. 16 and bounded as follows:—

North : Lot 300, 301; East : Lot 23; South : Lot 13; West : Lot 30.

16. The premises known as "Ulankulama Rest House" also known as "Dunumadalagahahena" including the land and buildings appertaining thereto situated in the village of Ulankulama in Maminiya Korale of Kekirawa Divisional Secretary's Division in Anuradhapura District of North Central Province, containing in extent 0.946 Hectare and described as Lot 116 in FVP 1196, suppliment No. 5 and bounded as follows:—

North : Lot 79, 52; East : Lot 52; South : Lot 117; West : Lot 117.

17. The premises known as "Bagawanthalawa Rest House" also known as "Bagawanthalawa Thanayamawatta" including the land and buildings appertaining thereto situated in the village of Bagawanthalawa in Ambagamuwa Korale, Divisional Secretary's Division of Ambagamuwa Korale in Nuwara Eliya District of Central Province, containing in extent 0.1523 Hectare and morefully described as Lot 1 of Plan No.NU/VI/92/263 and bounded as follows:—

North : by Bagawanthalawa District Hospital land, Hatton Dickoya Co-operative Union, Bagawanthalawa No.5, Sales Outlet land and Hatton, Galaboda Main Road; East : Hospital Road connecting to the Hatton Galaboda Main Road; South : Bagawanthalawa Hospital land and the Hospital Road ; West : Bagawanthalawa Hospital land.

18. The premises known as "Hanguranketha Rest House" also referred to as "Thanayamawatta" including the land and buildings appertaining thereto situated in the village of Hanguranketha in Diyathilake Korale of Udahewaheta, Divisional Secretary's Division in Nuwara Eliya District, Central Province, containing in extent 0.1307 Hectare and depicted as Lot 1 in Plan No.NU/VI/92/262 prepared by the Survey Department and bounded as follows:—

North : Stream; East : Stream and Uyanwatta paddy field; South : Uyanwatta paddy field, stream and the main road; West : Main road and the stream.

19. The premises known as "Wellawaya Rest House" also referred to as "Indigahakumburewatta" including the land and buildings appertaining thereto situated in the village of Wellawaya in Wellawaya Korale in Divisional Secretary's Division of Wellawaya, Monaragala District in Uva Province, containing in extent 0.225 Hectare and more clearly specified as Lot,14 in Plan No.MO/G/VI/92/366 prepared by the Survey Department and bounded as follows:—

1.4.1

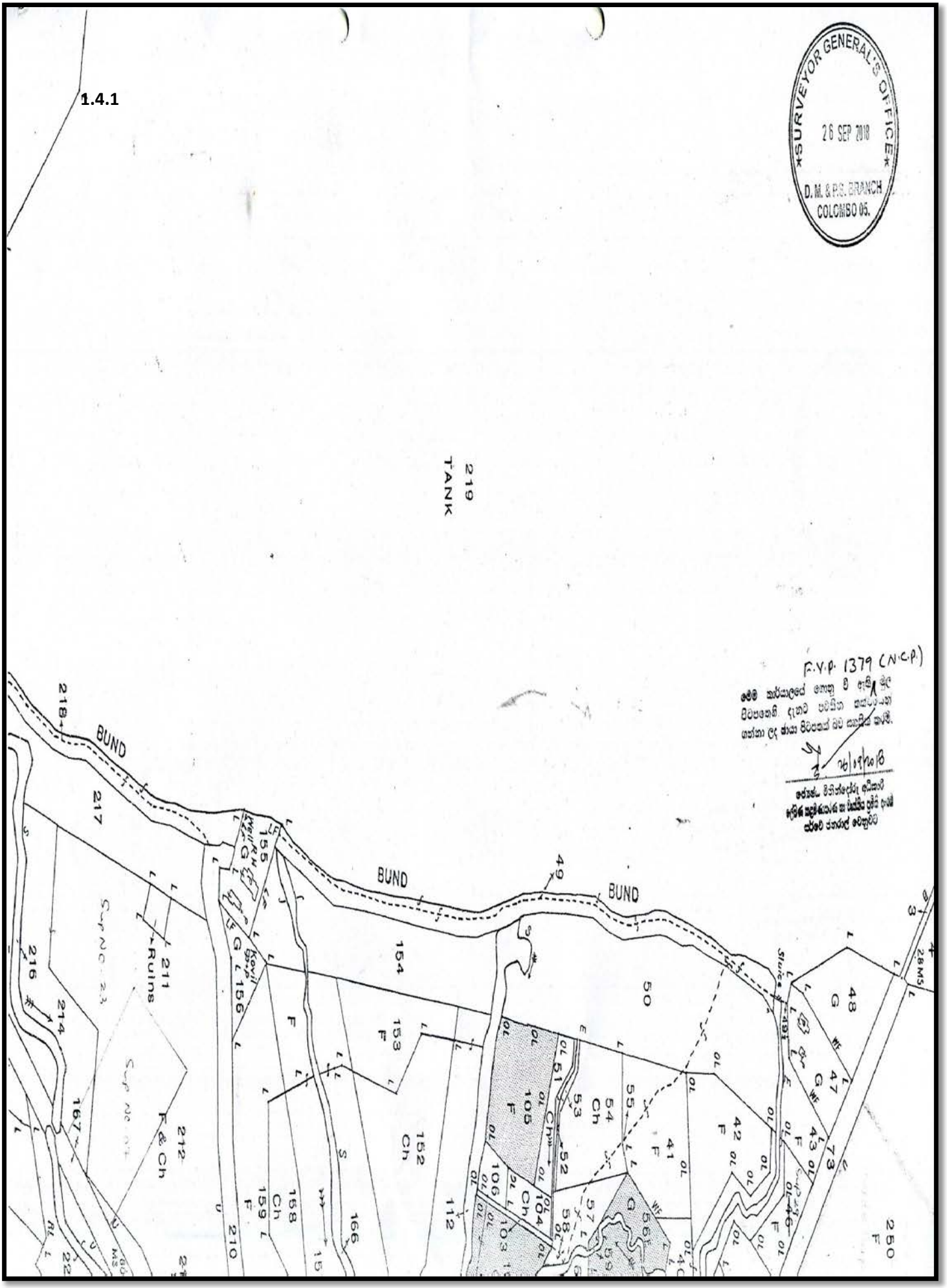
SURVEYOR GENERAL'S OFFICE
26 SEP 2018
D. M. & P.S. BRANCH
COLOMBO 05.
F.V.P. 1379 (N.C.P.)
219
TANK
BUND
BUND
BUND
218
217
216
214
211
Ruins
212
F & Ch
167
210
159
158
Ch
166
112
152
Ch
153
F
154
155
156
49
50
51
52
53
54
Ch
55
105
F
106
104
Ch
103
41
F
42
F
43
F
46
F
47
G
48
G
73
250
F
Sluice
2.8 MS

HOROWUPOTANA VILLAGE

ANURADHAPURA DISTRICT

NORTH CENTRAL PROVINCE

FINAL VILLAGE SUPPLEMENTARY TENEMENT LIST

'49'

The Govt. Agent, Anuradhapura, Letter No. 1/6 Rest House of —
(S.G.'s Regn. No. 9/60/92/417.)

Regn. for Survey

Lot	Name	Description	Hectares	Diagram	Remarks
155	Maragahaidama	Garden contains Three coconut trees 10-15 years Two mango trees 12-15 years, One Jak tree 17 years, Five Halmillo trees, Two Permanent Buildings, Masonry water Tank, Pump House, Lavatory and a constructed well.	0.402		Lot 155, Page 16 (OA 3R 39P) Bounded as follows: North - Lot 219 and Lot 154 East - Lot 156 South - Lot 210 and Lot 219 West - Lot 219 To be vested with the Ceylon Tourist Board.
		Total	0.402		

SURVEYOR GENERAL'S OFFICE
26 SEP 2018
D.M. & P.S. BRANCH
COLOMBO 05.

Galgamuwa Kurunegala District North Western Province, containing in extent 0.6345 Hectare and more clearly depicted as Lot 269 in FVP 3200, Supplement No. 6 and bounded as follows:

North : Lot 268; East : Lot 270, 125; South : Lot 125, 23 ; West : Lot 267.

10. The premises known as the "Baththulu Oya Rest House" including the land and buildings appertaining thereto situated in the village of Baththulu Oya South in Anaivilandan Pattu of Arachchikattuwa Divisional Secretary's Division of Puttalam District of North Western Province, containing in extent 0.342 Hectare and depicted as Lot 1 in preliminary Plan No. PU 3228 and bounded as follows:

North : Baththulu Oya; East : Lot 2 in PP 5923 Bangalathottam, premises of Fisheries Department; South : path (Village Council); West : Road (highways) .

11. The premises known as the "Kalpitiya Rest House" also known as Assessment No . 61, Maley Street including land and buildings appertaining thereto situated in Kalpitiya Town Council limits of Kalpitiya, Mampuripattuwa in Kalpitiya Divisional Secretary's Division of Puttalam District in North Western Province, containing in extent 0.5926 Hectare and more clearly described as Lot 2, in preliminary Plan No. PU 3227 and bounded as follows:—

North : Lot 1 Thakkiyapallikani and Veedu Walavukani ; East : Thakkiyapallikani and Veedu Walavukani ; South : Veedu Walavukani ; West : Veedu Walavukani and Lot 1.

12. The premises known as the "Marawila Rest House"also known as "Marawila Thanayamaidama" including the land and buildings appertaining thereto situated in the village of Horagolla in Yatakalampattuwa in the Divisional Secretary's Division of Mahawewa in Puttalam District, North Western Province containing in extent 0.255 Hectare and depicted as Lot 12 in Preliminary Plan No. PU 3229 and bounded as follows:—

North : Beligahawatta Dihegahawatta and Dehigahagala ; East : Dehigahagala ; South : Dehigahagala and Lot 1 of PPPU 803 ; West : Road (Highway)

13. The premises known as the "Horoupathana Rest House" also known as "Marogahaidama" including land and buildings appertaining thereto situated in the village of Horoupathana in Mahapothana Korale in Divisional Secretary's Division of Horoupathana in. Anuradhapura District, in North Central Province containing in extent 0.402 Hectare . and depicted as Lot 155 in FVP 1379 and bounded as follows :—

North : Lot 219 and Lot 154 ; East : Lot 156 ; South : Lot 210, 219 ; West : Lot 219.

14. The premises known as the "Kahatagasdigiliya" also known as "Madamawatta" including the land and buildings appertaining thereto situated in the village of Kahatagasdigiliya in Kahatagasdigiliya Divisional Secretary's Division of Anuradhapura District in North Central Province, containing in extent 0.511 Hectare depicted as Lot 350 in FVP 1296 Supplement No.10 and bounded as follows:—

North : Lot 32 ; East : Lot 351, 167, 298 ; South : Lot 166; West : Lot 186, 107.

15. The premises known as the "Kekirawa Rest House" also known as "Halmatta" including the land and buildings appertaining thereto situated in the village of Malawa in Kalagamkorale South of Kekirawa Divisional Secretary 's Division in Anuradhapura District of North Central Province, containing in extent of 0.526 Hectare and depicted as Lot 300 in FVP 164 Supplement No.16 and bounded as follows:—

North : Lot 300, 301; East : Lot 23; South : Lot 13; West : Lot 30.

16. The premises known as "Ulankulama Rest House" also known as "Dunumadalagahahena" including the land and buildings appertaining thereto situated in the village of Ulankulama in Maminiya Korale of Kekirawa Divisional Secretary's Division in Anuradhapura District of North Central Province, containing in extent 0.946 Hectare and described as Lot 116 in FVP 1196, suppliment No. 5 and bounded as follows:—

North : Lot 79, 52; East : Lot 52; South : Lot 117; West : Lot 117.

17. The premises known as "Bagawanthalawa Rest House" also known as "Bagawanthalawa Thanayamawatta" including the land and buildings appertaining thereto situated in the village of Bagawanthalawa in Ambagamuwa Korale, Divisional Secretary's Division of Ambagamuwa Korale in Nuwara Eliya District of Central Province, containing in extent 0.1523 Hectare and morefully described as Lot 1 of Plan No.NU/VI/92/263 and bounded as follows:—

North : by Bagawanthalawa District Hospital land, Hatton Dickoya Co-operative Union, Bagawanthalawa No.5, Sales Outlet land and Hatton, Galaboda Main Road; East : Hospital Road connecting to the Hatton Galaboda Main Road; South : Bagawanthalawa Hospital land and the Hospital Road ; West : Bagawanthalawa Hospital land.

18. The premises known as "Hanguranketha Rest House" also referred to as "Thanayamawatta" including the land and buildings appertaining thereto situated in the village of Hanguranketha in Diyathilake Korale of Udahewaheta, Divisional Secretary's Division in Nuwara Eliya District, Central Province, containing in extent 0.1307 Hectare and depicted as Lot 1 in Plan No.NU/VI/92/262 prepared by the Survey Department and bounded as follows:—

North : Stream; East : Stream and Uyanwatta paddy field; South : Uyanwatta paddy field, stream and the main road; West : Main road and the stream.

19. The premises known as "Wellawaya Rest House" also referred to as "Indigahakumburewatta" including the land and buildings appertaining thereto situated in the village of Wellawaya in Wellawaya Korale in Divisional Secretary's Division of Wellawaya, Monaragala District in Uva Province, containing in extent 0.225 Hectare and more clearly specified as Lot, 14 in Plan No.MO/G/VI/92/366 prepared by the Survey Department and bounded as follows:—

KURUNEGALA

1. Hettipola Rest House.
2. Galgamuwa Rest House.
3. Narammala Rest House.
4. Polgahawela Rest House.
5. Nikaweratiya Rest House.
6. Mahawa Rest House.

අතිරේක අංකය
SUPPLEMENT No.

7

අවසාන ගම් පිඹුර 1723.
FINAL PLAN

පරිමාණය 1: 2000
SCALE

ගම VILLAGE — දොලහමුණ

සුළු කොට්ඨාශය — ගිරාහලාන කෝරළේ

උප දිසාපති කොට්ඨාශය A. G. A'S DIVISION — ශෙට්ටිපොල

දිස්ත්‍රික්කය DISTRICT — කුරුණෑගල

පළාත PROVINCE — වයඹ

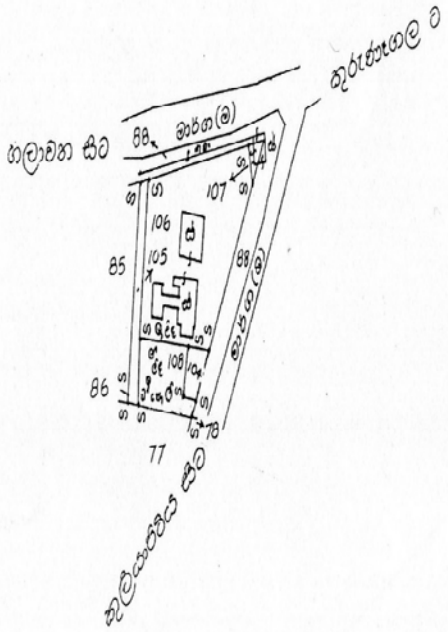



අ. ග. පි. 1723 පත්‍ර අංකය 9
F. P. Sheet No.
පොතු පොත අං 7163/6-9.

විස්තරය
Reference

ග	මායිම් ගල
ඩ්‍ස	ස්ථිර ගොඩනැගිල්ල
මාර්ග(ම)	මාර්ගය (මහා මාර්ග)
කැවැ	කණිසි වැව
ව	වතුර වැහැකිය
පො	පොම්පාගාරය

මෙම කාර්යාලයේ පොතු පී ඇති මූල් පිටපතෙහි දැනට පවතින තත්ත්වයෙන් ගන්නා ලද ඡායා පිටපතක් බව සහතික කරමි.

2018/09/07
මෙයේ මිනින්දෝරු අධිකාරිලාණන
අතිරේක සුපරීක්ෂාකාර සහ ඩබ්ලිව් තුඩිව් අයෙ
සර්වේ ජනරාල් වෙනුවට

මැනීම කළේ සහ ඇඳීම කළේ
Surveyed and Drawn by

එච්. ඩබ්ලිව්. නන්දසේන.
(H. W. Nandasena.)
මිනින්දෝරු දෙපාර්තමේන්තුවේ මිනින්දෝරු තැන
Surveyor, Survey Department

1992 නොවැම්බර්මාසයේ දිය
in 19

මැනීම පෙන්වා දුන් අය
Boundaries pointed out by

අංක 1337, දොලහමුණ වසම
ග්‍රාම නිලධාරී
ඒ.ආර්. ඒ.ඒ. නාවරත්න.

මැනීම බලාගත් අය
Boundaries pointed out to

(ඩබ්.එම්.පී.සී. වීරසේකර)
නිලධාරී තැන මාතෘකා අධීක්ෂණ
Supdt. of Surveys
සර්වේ ජනරාල් වෙනුවට

PLAN No. 9 | FINAL SUPPLEMENTARY TENEMENT LIST (17) | දිස්ත්‍රික්කය DISTRICT | පළාත PROVINCE

ය කු 7163/6-9. | මැනීමේ නියමය Regn. for Survey: කුරුණෑගල දීඝාපති ගේ අංක 2/3 සහ 1992-10-23 වෝ දින, (ස. ප. ගේ අංක කු/92/727.) | කුරුණෑගල | වයඹ

නම Name	විස්තරය Description	හෙක්ටෙයාර් Hectares	රේඛාචිත්‍රය Diagram	කියයුතු කරුණු Remarks (හෙක්ටෙයාර් 1 = අක්කර 2.47 / 1 Hectare = 2.47 Acres)
...ාගහමුල වත්ත.	වියන මුඩුබිම.	0.029		103 වැනි බිම් කැබැල්ලේ කොටසක්. මායිම්: උතුරට: කැබලි අංක 88, නැගෙනහිරට: කැබලි අංක 106 සහ 108, දකුණට: -එම- 77, බටහිරට: -එම- 86 සහ 85. නැහැල දෙපාර්තමේන්තුව විසින් අල්ලාගෙන ඇත. (හෙක්ටෙයාර් 0.029 = ච.යි 290) එම්බර සම්පූර්ණ කිරීම සඳහා කැබලි අංක යොදන ලදී.
-එම-	ගෙවත්ත. සවීර ගොඩනැගිලි දෙනක් සහ ළිඳක් ද ඇත.	0.231		103 වැනි බිම් කැබැල්ලේ කොටසක්. මායිම්: උතුරට: කැබලි අංක 88, නැගෙනහිරට: කැබලි අංක 107 සහ 88, දකුණට: -එම- 104 සහ 108, බටහිරට: -එම- 105. ලංකා සංචාරක මණ්ඩලයට පැවරීම් සඳහා.
-එම-	වියන මුඩුබිම. බුදු මැදුරක් ඇත.	0.005		103 වැනි බිම් කැබැල්ලේ කොටසක්. මායිම්: උතුරට: කැබලි අංක 88, නැගෙනහිරට: කැබලි අංක 88, දකුණට: -එම- 88, බටහිරට: -එම- 106, එම්බර සම්පූර්ණ කිරීම සඳහා කැබලි අංක යොදනු ලැදී. (හෙක්ටෙයාර් 0.005 = ච.යි. 50)
-එම-	ගෙවත්ත. රථය. ළිඳක්, වතුර හැකි දෙකක්, පොම්පාගාරයක් සහ වතුර වලක් ඇත.	0.048		103 වැනි බිම් කැබැල්ලේ කොටසක්. මායිම්: උතුරට: කැබලි අංක 106, නැගෙනහිරට: කැබලි අංක 104 සහ 88, දකුණට: -එම- 77, බටහිරට: -එම- 105. හෝටිටෙල රාජ්‍ය දේශීය සභාව විසින් අල්ලාගෙන ඇත. (හෙක්ටෙයාර් 0.048 = ච.යි. 480) එම්බර සම්පූර්ණ කිරීම සඳහා කැබලි අංක යොදන ලදී.
	එකතුව	0-313		16 වැනි පිටුවේ 103 වැනි බිම් කැබැල්ල.

SURVEYOR GENERAL'S OFFICE 07 SEP 2018 D. M. & P.S. BRANCH COLOMBO 05.

මෙම කාර්යාලයේ හොතු වී ඇති මුල් පිටපතෙහි දැනට පවතින තත්ත්වයෙන් පෙන්නා ලද ඡායා පිටපතක් බව සහතික කරමි.

2018/09/07

මෙපත්ස ව්‍යවස්ථාදායක අධිකාරි ලේඛණ සඳහාරියකය හා වික්‍රීදි පුවරු ...
සර්වේ ජනරාල් දෙපාර්තමේන්තුව

සටහන් කළේ Drawn by: එච්. ඩබ්ලිව්. නන්දසේන. (H. W. Nandasena.) මිණිස්වේරු දෙපාර්තමේන්තුවේ මිණිස්වේරු තැන Surveyor Survey Department

1992 නොවැම්බර් මාසයේ දීය in 19

මායිම් පෙන්වා දුන් අය Boundaries pointed out by

මායිම් බලාගත් අය Boundaries pointed out to

අංක 1337, දොලෙගමුව වසම

ග්‍රාම නිලධාරී

ආර්. ඇම්. සමරතුංග.

(සහ. අත්. ජී. වී. සිරිසේකර)
නී...සහ සාර මැනුම් අධිකාරි
Supdt. of Surveys
සර්වේ ජනරාල් වෙනුවට
On behalf of the Surveyor General

177

2.1.2

L.D.—13 12/68.

THE TOURIST DEVELOPMENT ACT, No. 14 OF 1968

Vesting Order under Section 4(1)

BY virtue of the powers vested in me by Sub-section (1) of Section 9 of the Tourist Development Act, No. 14 of 1968, I Gamini Lokuge, Acting Minister of Tourism and Rural Industrial Development, do with the concurrence of the Minister of Public Administration, Home Affairs and Provincial Councils, do by this Order vest with effect from 16.08.1993 each of the Resthouses specified in the Schedule hereto in the Ceylon Tourist Board.

GAMINI LOKUGE,
Acting Minister of Tourism and
Rural Industrial Development.

Colombo,
16th August, 1993.

SCHEDULE

01. The premises known as the "Padukka Rest House" bearing assessment No. 30, Horana road, including the land and buildings appertaining thereto situated in the village of Padukka in Madapattuwa Divisional Secretary's Division of Hanwella in Kalutara District, Western Province, containing in extent 0.5408 Hectare and depicted as Lot 1 in Preliminary Plan No. Co 7332 and bounded as follows :—

North : Assessment No.31/1, 31/2, 23, 23/1, Colombo Road, assessment No.28, and Horana Road; East : Horana Road; South : Horana Road, M. D. H. Jayawardana Mawatha and Padukka Post Office; West : Sri Piyaratne Kanishta Vidyalaya.

02. The premises known as the "Mahagama Rest House" also known as "Thanayamagodalla" including the land and buildings appertaining thereto situated in the village of Mahagama in the Divisional Secretary's Division of Bulathsinhala in Kalutara District in Western Province, containing in extent 3A. 3R. 18P. depicted as Lot 47 in FVP 135, and bounded as follows :—

North : Lot - 41 of FVP 135; East : Lot 15 C, Lot - 44 and Lot 46 of FVP 135 ; South : Lot - 46 of FVP 135; West : Athura Agalawatta Main Road.

03. The premises known as the "Moragala Rest House" also known as "Alhena *alias* Haldolahena" and Karagahawatta *alias* Galpottewatta" including the land and buildings appertaining thereto situated in the village of Moragala in Wallawita Divisional Secretary's Division in Kalutara District of Western Province, containing in extent 4A. 1R. 20P. and more clear by shown as Lots 22, 23 ,24, 25A in FVP 107 and bounded as follows:—

North : Stream and Lot 19 of FVP 107; East : Stream and Lot 26 of FVP 107; South : Stream and Lot 49 of FVP 107; West : Lihiniyawa village boundary.

04. The premises known as the "Nalanda Rest House" also known as "Thanayamawatta" including the land and buildings appertaining thereto situated in the village of Nalanda in Wagapanaha Udasiyapattuwa of Naula Divisional Secretary ' s Division in Matale District, Central Province, containing in extent 1. 265 Hectare and depicted as Lot 1236 of FVP 253 supplement No .11 and bounded as follows :—

North : Lot 151 and 152 of FSP 7282; East: Lot 152, 1257, 1235 and 1238; South : Lot- 1238; West: Lot 511 of FSP 7282.

05. The premises known as the "Narammala Rest House" also known as "Thanayamawatta" including the land and buildings appertaining thereto situated in the village of Dematagahawela in Narammala Urban Council area in the Divisional Secretary' s Division of Narammala in Kurunegala District, North Western Province, containing in extent 0 . 368 Hectare and depicted as Lot 166 in FVP 66, Supplement No.14 and bounded as follows:—

North : Lot 166 and 168; East : Lot 166 and 168; South : Lot 168; West : Lot-168.

06. The premises known as the "Mahawa Rest House" also known as "Kongahamulahena" including land and buildings appertaining thereto situated in the village of Moonamalegama in Pahala Wisideka Korale in Divisional Secretary's Division of Mahawa in Kurunegala District, North Western Province, containing in extent 0 . 775 Hectare and depicted as Lot 175 of FVP 1846 and bounded as follows:

North : Lot 56 and Lot 174 ; East Lot 54 and Lot 174 ; South : Lot 69 G ; West : Lot 69 G, 69 C, 59 and 57.

07. The premises known as the "Hettipola Rest House" also known as "Kongahamulawatte" including the land and buildings appertaining thereto situated in the village of Dolahamuna in Giratalana Korale in the Divisional Secretary's Division of Hettipola in Kurunegala District in North Western Province containing in extent 0.231 Hectare and depicted as Lot 106 of FVP 1723, Supplement No.7 and bounded as follows:—

North : Lot 88 ; East : Lots 107, 88 ; South : Lots 107, 88 ; West : Lots 107, 88, 105.

08. The premises known as the "Nikaweratiya Rest House" also known as "Thanayamawatta" including the land and buildings appertaining thereto situated in the village of Nikaweratiya in Magulothota Korale in the Divisional Secretary's Division of Nikaweratiya in Kurunegala District of North Western Province, containing in extent 0.604 Hectare and depicted as Lot 672 in FVP 1991 Supplement No.13 and bounded as follows:—

North : Lots 381, 383 ; East : Lot 671 ; South : Lot 673 ; West : Lots 128, 129, 588, 381.

09. The premises known as the "Galgamuwa Rest House" also known as "Kongahawatta" including the land and buildings appertaining thereto situated in the village of Arasanawewa in Hathalispaha Korale West in the Divisional Secretary's Division of

2.2.1

METRIC SHEET

අ. ව. ගේ පිටපත

අතිරේක අංකය 6
SUPPLEMENT No.

අවසාන ගම් පිඹුර 3200
FINAL PLAN

පරිමාණය 1:2000
SCALE

ගම VILLAGE — අරුක්ගොඩවිල

සුළු කොට්ඨාශය — තලල්ලේ කෝරළේ බටහිර

උප දිසාපති කොට්ඨාශය A. G. A'S DIVISION — ගල්ගමුව

දිස්ත්‍රික්කය DISTRICT — කුරුණෑගල

පළාත PROVINCE — වයඹ

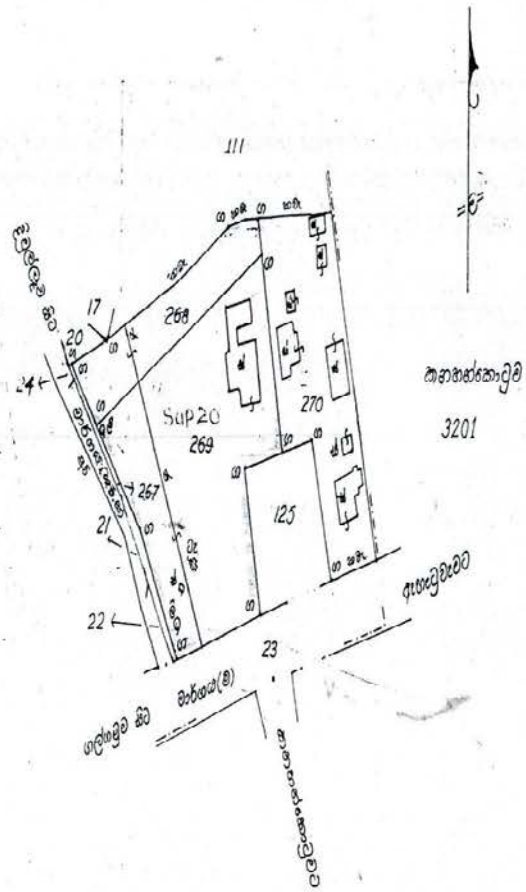

SURVEYOR GENERAL'S OFFICE
07 SEP 2018
D. M. & P.S. BRANCH
COLOMBO 05.

අ. ගා. නි. 3260 පතු අංකය 13
F. P. Sheet No.
ශේෂ්ඨ අංකය කු.5590
විස්තරය Reference

ග	එකිණි.තල
ඝ	ප්‍රධාන මාර්ගය
වැ	වැවකිය
ර	තැඹලි ඇතින් ඉහිටි ජල මාලය
නබ	නම්බිමර්
මාර්ගය(අ)	මාර්ගය (මහාමාර්ග)
අපි	අවිශ්වාසිත
මාර්ගය(ග්‍රාමීය)	මාර්ගය(ග්‍රාමීණ)

මෙම කාර්යාලයේ තොතු වී ඇති මූල් පිටපතෙහි දැනට පවතින තත්වයෙන් ගන්නා ලද ඡායා පිටපතක් බව සහතික කරමි.

29/8/07
රෝස්ලි මිනින්දෝරු අධිකාරී ලෙනොව
අතිරේක සමීක්ෂණාධිපති හා ඵකිසිය දුම්මි අංශය
සර්වේ ජනරාල් වෙනුවට

සහතික පිටපත

මැනීම හා ඇඳීම කළේ Surveyed and Drawn by — ජී.ඩී.ඒ.ඩී. දෙහෙල්ලේ, ජ.ඩී.එල්.ඒ. අතුකෝරල (A.C.L.G. Athukorala) in 1992 නොවැම්බර් මාසයේ දී 19

මායිම් පෙන්වා දුන් අය Boundaries pointed out by — අයි. එම්. දිසානායක ග්‍රාම නිලධාරී තොටිකාන අංක 58, දිවුල්ලංවෙ

මායිම් බලාගත් අය. Boundaries pointed out to

මිනින්දෝරු දෙපාර්තමේන්තුවේ මිනින්දෝරු කැහැ
Surveyor, Survey Department

පරීක්ෂා කළේ Checked by — ඇ.මි.අ. ආර්.එම්.සුමත්පාල (R.H.Sumathipala Asst.-SS)

(ඇවි එම් ජී. පී. වීරසේකර)
...කැ... සැකැ සාර මැනුම් අධිකාරී
Supdt. of Surveys.....
සර්වේ ජනරාල් වෙනුවට
On behalf of the Surveyor General

Dated 1992 - 11 - 28 දින at කුරුණෑගල දී

(31)

අවසාන ගම් පරිපූරක ඉඩම් විස්තර ලයිස්තුව
FINAL SUPPLEMENTARY TENEMENT LIST

ගම VILLAGE: අරණෝකාරාම
දිස්ත්‍රික්කය DISTRICT: කුරුණෑගල
පළාත PROVINCE: වයඹ

PLAN No. 3200
F.S. No. 13
F.B. No. කු 5990
මැනීමේ නියමය Regn. for Survey: කුරුණෑගල දිසානාවේ අංක 2/3 හා 1992-10-23 දිනැති (ලැ.ප. අංකය කු/92/729)

ඉඩම් කොඩැල්ල Lot	නම Name	විස්තරය Description	හෙක්ටෙයාර් Hectares	රේඛා සිතුය Diagram	කියවූවා කරුණු Remarks	හෙක්ටෙයාර් 1 = අක්කර 2.47 1 Hectare = 2.47 Acres
267	අරණෝගහ හා වත්ත	විවිධාත ඉඩමකි ව	0.0239		126 දරණ බිම්කැබැල්ලේ කොටසක්. හෑර සඳහා මෙන්කළ බිම. (ම.මී. 239)	
268	- එම -	ගොවිබිම	0.1726		126 දරණ බිම්කැබැල්ලේ කොටසක්. මායිම් අනාත සඳහන් පරිදිය. උතුරට:- කැබැල්ලි අංක 20, 17 සහ 111 දකුණට:- කැබැල්ලි අංක 269 සැ.යු. ඇ. 324 - 331 දක්වා වූ ඉඩම් ඇතුළත්ය	නැගෙනහිරට:- කැබැල්ලි අංක 270 බස්නාහිරට:- කැබැල්ලි අංක 267
269	- එම -	ගොවිබිම සිව්පර රෙදිබැන්දුලි 2 කඳ, සිමෙන්ති කාපරාදි කළු ලිං 2 කඳ, වතුර තටාකයක් ද ඇත.	0.6345		126 දරණ බිම්කැබැල්ලේ කොටසක් මායිම් අනාත සඳහන් පරිදිය උතුරට:- කැබැල්ලි අංක 268 දකුණට:- කැබැල්ලි අංක 125 සහ 23 ලංකා ඉඩම් සංවර්ධන අධිකාරියට අයත්වීම් සඳහා.	නැගෙනහිරට, කැබැල්ලි අංක 270 හා 125 බස්නාහිරට:- කැබැල්ලි අංක 267
270	- එම -	ගොවිබිම සිව්පර රෙදිබැන්දුලි 7 ක් ඇත.	0.3620		126 දරණ කැබැල්ලේ කොටසක් මායිම් අනාත සඳහන් පරිදිය උතුරට:- කැබැල්ලි අංක 111 දකුණට:- කැබැල්ලි අංක 23 හා 125 ගල්ගම්මාන රාජාපේ කොන්ත්‍රාත් භූමිය.	නැගෙනහිරට:- කිනෙහාන්ගොඩවත්ත ගම බස්නාහිරට:- කැබැල්ලි අංක 125, 268 සහ 268
		සමස්තය	1.1530		12 දරණ අධිවේ කැබැල්ලි අංක 126 බලන්න.	

SURVEYOR GENERAL'S OFFICE
07 SEP 2018
D. M. & P.S. BRANCH
COLOMBO 05.

මෙම කාර්යාලයේ තොනු වී ඇති මුල් පිටපතෙහි දැනට පවතින තත්ත්වයෙන් අත්තා ලද ඡායා පිටපතක් බව සහතික කරමි.

2018/09/07
ජ්‍යෙෂ්ඨ මිනින්දෝරු අධිකාරි ශ්‍රේණිය
කළමනාකරණය හා වාර්ෂික පුද්ගල ප්‍රධාන
සර්වේ ජනරාල් දෙපාර්තමේන්තුව

සහතික පිටපත
.....
.....
.....
1992-11-30

මැනීම සහ ඇඳීම කළේ Surveyed and Drawn by: ඒ.ඒ.ඒ. ජයසුන්දර
ඒ.ඒ.ඒ. ජයසුන්දර (A.A.A. Jayasundara)
මිනින්දෝරු දෙපාර්තමේන්තුවේ මිනින්දෝරු තානාපතිය
Surveyor Survey Department

1999 නොවැම්බර් මාසයේ දී in 19

පරීක්ෂා කළේ Checked by: ඒ.ඒ.ඒ. සුමතිපාල (A.A. Sumathipala) 1999-11-16

මායිම් පෙන්වා දුන් අය Boundaries pointed out by: අයි.ජී. දිසානායක, ගුරු නිලධාරී, කොළඹ රාජ්‍ය දේපල
දිවුල්ලිඋප පදවාන

මායිම් ගිලාගත් අය Boundaries pointed out to:

(ඩබ්. එම්. ජී. වී. වීරසේකර)
.....මහ කාර මෙනුම් අධිකාරී
Supdt. of Surveys
සර්වේ ජනරාල් වෙනුවට
On behalf of the Surveyor General

Dated 1992-11-28 දින at කුරුණෑගල දී

A.M.S.ATTANAYAKE
Registered Licensed Surveyor and Leveller,
A, Duplication Road
Colombo-05
el.2556080

Plan No.3586

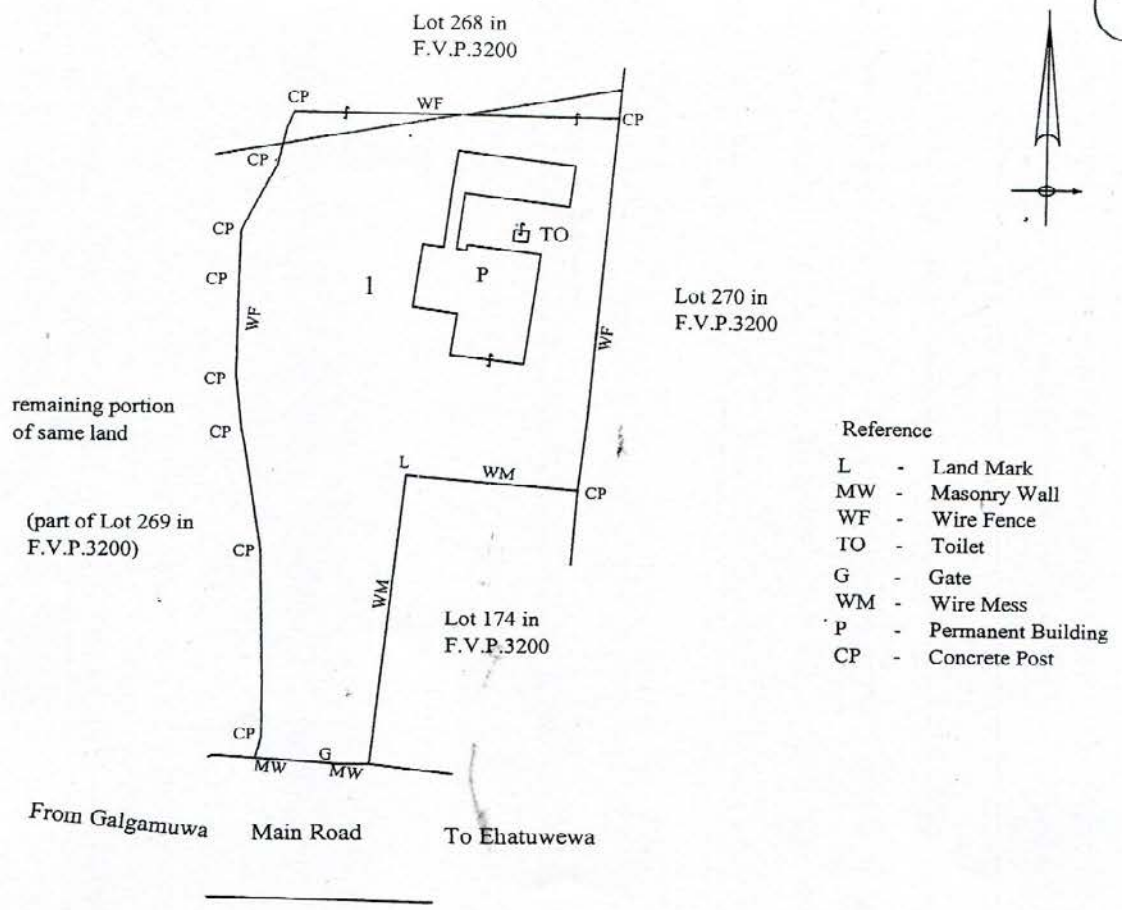

Scale 1 : 1000

PLAN

of an allotment of land called Koangahawatta (Galgamuwa Rest House-Sri Lanka Tourism Development Authority) marked Lot 1 being a resurvey of part of Lot 269 depicted in Surveyor General's Plan No.F.V.P.3200 situated at Arasanwewa Village

KURUNEGALA DISTRICT

NORTH WESTERN PROVINCE

Bounded as follows

North by :- Lots 268 F.V.P.3200

East by :- Lots 270 & 174 in F.V.P.3200

South by :- Lot 174 in F.V.P.3200 & Main Road

West by :- Remaining Portion of same land (part of Lot 269 in F.V.P.3200)

Containing in Extent 0.2988 Hectares (0 A. 2 R. 38.15 P.)

Note:- Northern Boundary of Lot 268 in F.V.P. 3200 are superimposed supriemposed on this Plan shown in Red colour

urveyed on 05-11-2009

A.M.S. ATTANAYAKE
Registered Licensed Surveyor & Leveller
Land Survey Council
Reg. No. 19900768

Registered Licensed Surveyor and Leveller,
2010-02-18

2.2.2

[illegible] 1257, 1235 හා 1238 බිම්කට්ටියෙන් ද;
[illegible] බිම්කට්ටියෙන් ද;
[illegible] කිරීමේ සැලැස්ම 7282 අංක 511 බිම්

[illegible] සමන්විත වූ අ. ග. පි. 253 අතිරේකය 11 [illegible] ශයෙන් දක්වෙන තානායමවත්ත නැමති ඒ [illegible] හැඳින්වෙන්නා වූ ස්ථානය හා ඊට [illegible]ගිලි

කුරුණෑගල දිස්ත්‍රික්කයේ නාරම්මල ප්‍රාදේශීය [illegible] සුළු නගර සභා ප්‍රදේශයේ දෙමටගහවෙල

[illegible] 168 බිම්කට්ටිවලින් ද;
[illegible] හා 168 බිම් කට්ටිවලින් ද;
[illegible] කට්ටියෙන් ද;
168 බිම් කට්ටියෙන් ද ;

[illegible]කය 14 සැලැස්මේ අංක 166 දරන බිම් [illegible] ඇත්තා වූ ද හෙක්ටයාර් 0.368කින් [illegible] වූ ද, නාරම්මල තානායම යනුවෙන් [illegible] ඊට අනුබද්ධ ඉඩම හා ගොඩනැගිලි.

[illegible] දිස්ත්‍රික්කයේ මහව ප්‍රාදේශීය ලේකම් [illegible] කෝරලේ මූනමලේගමේ පිහිටියා වූ ද-

[illegible] 174 බිම් කට්ටිවලින් ද;
[illegible] හා 174 බිම් කට්ටිවලින් ද;
[illegible] කට්ටියෙන් ද ;
[illegible] අංක 69 සී 59 හා 57 බිම් කට්ටි

[illegible] 175 දරන බිම්කට්ටිය වශයෙන් දක්වෙන්නා [illegible] 775න් සමන්විත වූ ද "කෝන්ගහමුලහේන" [illegible] යනුවෙන් හැඳින්වෙන්නා වූ ස්ථානය හා [illegible]ගිලි.

[illegible] දිස්ත්‍රික්කයේ හෙට්ටිපොල ප්‍රාදේශීය [illegible] කෝරලේ දොලහමුන ගමේ පිහිටියා

[illegible]යෙන් ද;
[illegible] හා 88 බිම් කට්ටිවලින් ද;
[illegible] 88 බිම් කට්ටිවලින් ද;
[illegible] හා 105 බිම් කට්ටිවලින් ද

[illegible] 7 බිම් කට්ටි අංක 106 වශයෙන් [illegible] 1331න් සමන්විත වූ කෝන්ගහමුලවත්ත [illegible] යනුවෙන් හැඳින්වෙන්නා වූ ස්ථානය [illegible]ගිලි.

[illegible] දිස්ත්‍රික්කයේ නිකවැරටිය ප්‍රාදේශීය [illegible] කෝරලේ නිකවැරටිය ගමේ පිහිටියා

[illegible] කට්ටිවලින් ද;
[illegible] කට්ටියෙන් ද;
[illegible]යෙන් ද;
[illegible] 388 හා 381 බිම් කට්ටිවලින් ද

[illegible]කය - 13 බිම් කට්ටි 672 වශයෙන් [illegible] 604 න් සමන්විත වූ "තානායමවත්ත"

නමැති වූ ද "නිකවැරටිය තානායම" යනුවෙන් හැඳින්වෙන්නාවූ ස්ථානය හා ඊට අනුබද්ධ ඉඩම හා ගොඩනැගිලි.

(9) වයඹ පලාතේ කුරුණෑගල දිස්ත්‍රික්කයේ ගල්ගමුව ප්‍රාදේශීය ලේකම් කොට්ඨාශයේ බටහිර හතලිස් පහ කෝරලේ බටහිර අරසන්වැව ගමේ පිහිටියා වූ ද -

උතුරට : අංක 268 කැබැල්ලෙන් ද;
නැගෙනහිරට : අංක 270 හා 125 කැබලිවලින් ද;
දකුණට : අංක 125 හා 23 කැබලිවලින් ද;
බස්නාහිරට : අංක 267 කැබැල්ලෙන් ද;

මායිම් වූ, අ. ග. පි. 3200, අතිරේකය - 6 සැලැස්මේ අංක 269 දරන කැබැල්ල වශයෙන් වඩාත් පැහැදිලිව පෙන්නුම් කරන්නා වූ ද හෙක්ටයාර් 0.6345න් සමන්විත වූ "කෝන්ගහවත්ත" නමැති වූ ද "ගල්ගමුව තානායම" යනුවෙන් හැඳින්වෙන්නා වූ ස්ථානය හා ඊට අනුබද්ධ ඉඩම හා ගොඩනැගිලි

(10) වයඹ පලාතේ පුත්තලම දිස්ත්‍රික්කයේ ආරච්චිකට්ටුව ප්‍රාදේශීය ලේකම් කොට්ඨාශයේ ආනයි විලුන්දන් පත්තුව බත්තුලු ඔය දකුණු ගමේ පිහිටියා වූ ද-

උතුරට : බත්තුලුඔයෙන් ;
නැගෙනහිරට : මූලික පිඹුර 5923 අංක 2 බිම් කට්ටියෙන් හා ධීවර දෙපාර්තමේන්තුවට අයත් බංගලාවත්තෙන් ද;
දකුණට : අධි පාරෙන් (ගම්සභාව) ද;
බස්නාහිරට : මාර්ගයෙන් (මහා මාර්ග දෙපාර්තමේන්තුව) ද ;

මායිම් වූ මූලික පිඹුර ප්‍ර. 3228 අංක 1 බිම්කට්ටිය වශයෙන් දක්වෙන්නා වූ ද, හෙක්ටයාර් 0.342න් සමන්විත වූ ද "බත්තුලුඔය තානායම" යනුවෙන් හැඳින්වෙන්නා වූ ද ස්ථානය හා ඊට අනුබද්ධ ඉඩම හා ගොඩනැගිලි.

(11) වයඹ පලාතේ, පුත්තලම දිස්ත්‍රික්කයේ, කල්පිටිය ප්‍රාදේශීය ලේකම් කොට්ඨාශයේ, කල්පිටිය මාම්පුරි පත්තුවේ කල්පිටිය සුළු නගර සභා සීමා ඇතුලත පිහිටියා වූ ද, මැලේ වීදිය වරිපනම් අංක 61 නැමති වූ ද -

උතුරට : බිම් කට්ටි අංක - 1 තක්කියාපල්ලි කානි හා විඩුවලවු කානි නැමති ඉඩමෙන් ද ;
නැගෙනහිරට : තක්කියා පල්ලි කානි හා විඩුවලවු කානි නැමති ඉඩමෙන් ද ;
දකුණට : විඩුවලවු කානි නැමති ඉඩමෙන් ද ;
බස්නාහිරට : විඩුවලවු කානි නැමති ඉඩමෙන් සහ අංක 1 දරන බිම් කට්ටියෙන් ද ;

මායිම් වූ, මූලික පිඹුර පු. 3227 බිම් කට්ටි අංක 2 වශයෙන් වඩාත් පැහැදිලිව දක්වෙන්නා වූ ද, හෙක්ටයාර් 0.5926න් සමන්විත වූ "කල්පිටිය තානායම" යනුවෙන් හැඳින්වෙන්නා වූ ස්ථානය සහ ඊට අනුබද්ධ ඉඩම හා ගොඩනැගිලි.

(12) වයඹ පලාතේ, පුත්තලම දිස්ත්‍රික්කයේ, මහවැව ප්‍රාදේශීය ලේකම් කොට්ඨාශයේ, යටකලම් පත්තුව කෝරලේ, හොරගොල්ල ගමේ පිහිටියා වූ ද, -

උතුරට : බෙලිගහවත්ත, දෙහිගහවත්ත හා දෙහිගහගාල නැමති ඉඩම් වලින් ද ;
නැගෙනහිරට : දෙහිගහගාල නැමති ඉඩමෙන් ද ;
දකුණට : දෙහිගහගාල හා මූලික පිඹුර පු. 803 බිම් කට්ටි 1න් ද ;
බස්නාහිරට : මාර්ගය (මහා මාර්ග) යෙන් ද ;

මායිම් වූ, මූලික පිඹුර පු. 3229 බිම් කට්ටි අංක 12 වශයෙන් දක්වෙන්නා වූ ද, හෙක්ටයාර් 0.255න් සමන්විත වූ "මාරවිල තානායම ඉඩම" නැමති

2.3.1

අංකය 14

අවසාන FINAL ගම් සිතියම් අංකය 66 PLAN No. අවසාන FINAL ගම් පරිපූරක විස්තර ලැයිස්තුව SUPPLEMENTARY ENCUMBRANCE LIST (27) G

දෙමටගහමෙල ගම VILLAGE

සැ. ප්. මෝ පිටපතකි කුරුණෑගල දිස්ත්‍රික්කය DISTRICT

එයබ පළාත PROVINCE

සෙස. රී. අංකය 11, F. S. No.

සෙස. රෙජි අංකය නැ 873 F. R. No.

මැනීමේ නියමය Regn. for Survey — කුරුණෑගල දිස්ත්‍රික්කයේ වැල්ලිමේ අංක 2/3 සහ 1992.10.23 දින. (ස.ප.ගේ මැනි අංක නු/92/726).

ඉවතී කාඩ්පල්ල Lot	නම Name	විස්තරය Description	හෙක්ටෙයාර් Hectares	රේඛාවිතුය Diagram	කියයුතු කරුණු Remarks — හෙක්ටෙයාර් 1 = අක්කර 2.47 / 1 Hectare = 2.47 Acres
166	හොයාගේ වත්ත	හෙට්ටිය, දුම්රිය 20.00 අතර මායිමේ පොල් ගහක්	0.031		42 දැඩි බිම් කැබැල්ලේ කොටසක් (ව.මි 310) ඇර්ගය සඳහා මෙහි කළු කිරි
167	එම	හෙට්ටිය, දුම්රිය 20.00 අතර මායිමේ පොල් සහ මිහු ගොඩ සිරි හොඬගැල්ල තුනක්ද සිරි එතුර කුඹියක් හා සිරි ලිඳක්ද ඇත	0.368		42 දැඩි බිම් කැබැල්ලේ කොටසක් නැගෙනහිර සීමාව: දුම්රිය කැබලි අංක 168 සහ 166 දකුණට දුම්රිය කැබලි අංක 168 බටහිර සීමාව: කැබලි අංක 166, 168 සහ 41 අතුරට කැබලි අංක 168 ලංකා ඝණෝරුහ නිෂ්පාදිකයේ පැවරීම් සඳහා
168-1	එම	හෙට්ටිය, දුම්රිය 20.00 අතර මායිමේ පොල් සහ මිහු ගොඩ	1.116		42 දැඩි බිම් කැබැල්ලේ කොටසක්. ශේෂ ප්‍රදේශය හිඟමඟයෝ අවශ්‍ය ඉඩකඩ හා ඒ හා සම්බන්ධ ඵලදාව කොළඹ දැඩි කැබැල්ල සම්බන්ධයෙන් කිසිදු තවදුරටත් කොළඹ යුතුයි. [illegible] කැබලි අංක 178-178A බලන්න.
		එකතුව	1.515		කැබලි අංක 42, 168 සහ 10 බලන්න (ඒ.බ. රූ. 2 ප. 39 = හෙක්. 1.515)

SURVEYOR GENERAL'S OFFICE
11 OCT 2018
D.M.&P.S. BRANCH
COLOMBO 05.

මෙම කාර්යාලයේ මෙහෙ වී ඇති මිලිත් ප්‍රීටපතෙකි දැනට පවතින තත්ත්වයන් ගන්නා ලද ඡායා පිටපතක සිට සාදන ලදී.
11/10/2018
අතිරික්ත සැපයුම්කාර සහ ඩිජිටල් ප්‍රදේශ සර්වේ ජෙනරාල් දෙපාර්තමේන්තුව

සහතික කිරීමයි
[illegible]
[illegible]
[illegible] 1772.11.30

සමීක්ෂණ කළේ හා ඇඳීම කළේ Surveyed and Drawn by — 1992 නොවැම්බර් මාසයේ දී in 19
එම්. එස්. කරුණාරත්නයන් (M.S. Karunaratne)
මිනිසුන්දෙපාර් දෙපාර්තමේන්තුවේ මිනිසුන්දෙපාර් තනතුර
Surveyor Survey Department

පරීක්ෂා කළේ Checked by (N/585) — 1992.11.18
ඩී. ඊ. ගුණරත්න සහ මි. ප. (E.D. Gunaratne Asst. S.G.)

මායිම් පරීක්ෂා කළ දැක්වූ අය Boundaries pointed out by — නොපිහාන අංක 1065, නාරම්මල
ගුණ හීලෑහාමි
ඒ. ඒ. ජයසේකර
මායිම් බලාගැනීමේ අය Boundaries pointed out to

(කේ. එස් ඩී. සී. සිරිසේනයි)
නු. සහ. සාර මැයුම් අධිකාරී
Supdt. of Surveys
සර්වේ ජනරාල් වෙනුවෙවි
On behalf of the Surveyor General
Dated 1992-11-20 දින සැ. කුරුණෑගල දිය

L.D.—13 12/68.

THE TOURIST DEVELOPMENT ACT, No. 14 OF 1968

Vesting Order under Section 4(1)

BY virtue of the powers vested in me by Sub-section (1) of Section 9 of the Tourist Development Act, No. 14 of 1968, I Gamini Lokuge, Acting Minister of Tourism and Rural Industrial Development, do with the concurrence of the Minister of Public Administration, Home Affairs and Provincial Councils, do by this Order vest with effect from 16.08.1993 each of the Resthouses specified in the Schedule hereto in the Ceylon Tourist Board.

GAMINI LOKUGE,
Acting Minister of Tourism and
Rural Industrial Development.

Colombo,
16th August, 1993.

SCHEDULE

01. The premises known as the "Padukka Rest House" bearing assessment No. 30, Horana road, including the land and buildings appertaining thereto situated in the village of Padukka in Madapattuwa Divisional Secretary's Division of Hanwella in Kalutara District, Western Province, containing in extent 0.5408 Hectare and depicted as Lot 1 in Preliminary Plan No. Co 7332 and bounded as follows :—

North : Assessment No.31/1, 31/2, 23, 23/1, Colombo Road, assessment No.28, and Horana Road; East : Horana Road; South : Horana Road, M. D. H. Jayawardana Mawatha and Padukka Post Office; West : Sri Piyaratne Kanishta Vidyalaya.

02. The premises known as the "Mahagama Rest House" also known as "Thanayamagodalla" including the land and buildings appertaining thereto situated in the village of Mahagama in the Divisional Secretary's Division of Bulathsinhala in Kalutara District in Western Province, containing in extent 3A. 3R. 18P. depicted as Lot 47 in FVP 135, and bounded as follows :—

North : Lot - 41 of FVP 135; East : Lot 15 C, Lot - 44 and Lot 46 of FVP 135 ; South : Lot - 46 of FVP 135; West : Athura Agalawatta Main Road.

03. The premises known as the "Moragala Rest House" also known as "Alhena *alias* Haldolahena" and Karagahawatta *alias* Galpottewatta" including the land and buildings appertaining thereto situated in the village of Moragala in Wallawita Divisional Secretary's Division in Kalutara District of Western Province, containing in extent 4A. 1R. 20P. and more clear by shown as Lots 22, 23 ,24, 25A in FVP 107 and bounded as follows:—

North : Stream and Lot 19 of FVP 107; East : Stream and Lot 26 of FVP 107; South : Stream and Lot 49 of FVP 107; West : Lihiniyawa village boundary.

04. The premises known as the "Nalanda Rest House" also known as "Thanayamawatta" including the land and buildings appertaining thereto situated in the village of Nalanda in Wagapanaha Udasiyapattuwa of Naula Divisional Secretary ' s Division in Matale District, Central Province, containing in extent 1. 265 Hectare and depicted as Lot 1236 of FVP 253 supplement No .11 and bounded as follows :—

North : Lot 151 and 152 of FSP 7282; East: Lot 152, 1257, 1235 and 1238; South : Lot- 1238; West: Lot 511 of FSP 7282.

05. The premises known as the "Narammala Rest House" also known as "Thanayamawatta" including the land and buildings appertaining thereto situated in the village of Dematagahawela in Narammala Urban Council area in the Divisional Secretary' s Division of Narammala in Kurunegala District, North Western Province, containing in extent 0 . 368 Hectare and depicted as Lot 166 in FVP 66, Supplement No.14 and bounded as follows:—

North : Lot 166 and 168; East : Lot 166 and 168; South : Lot 168; West : Lot-168.

06. The premises known as the "Mahawa Rest House" also known as "Kongahamulahena" including land and buildings appertaining thereto situated in the village of Moonamalegama in Pahala Wisideka Korale in Divisional Secretary's Division of Mahawa in Kurunegala District, North Western Province, containing in extent 0 . 775 Hectare and depicted as Lot. 175 of FVP 1846 and bounded as follows:

North : Lot 56 and Lot 174 ; East Lot 54 and Lot 174 ; South : Lot 69 G ; West : Lot 69 G, 69 C, 59 and 57.

07. The premises known as the "Hettipola Rest House" also known as "Kongahamulawatte" including the land and buildings appertaining thereto situated in the village of Dolahamuna in Giratalana Korale in the Divisional Secretary's Division of Hettipola in Kurunegala District in North Western Province containing in extent 0.231 Hectare and depicted as Lot 106 of FVP 1723, Supplement No.7 and bounded as follows:—

North : Lot 88 ; East : Lots 107, 88 ; South : Lots 107, 88 ; West : Lots 107, 88, 105.

08. The premises known as the "Nikaweratiya Rest House" also known as "Thanayamawatta" including the land and buildings appertaining thereto situated in the village of Nikaweratiya in Magulothota Korale in the Divisional Secretary's Division of Nikaweratiya in Kurunegala District of North Western Province, containing in extent 0.604 Hectare and depicted as Lot 672 in FVP 1991 Supplement No.13 and bounded as follows:—

North : Lots 381, 383 ; East : Lot 671 ; South : Lot 673 ; West : Lots 128, 129, 588, 381.

09. The premises known as the "Galgamuwa Rest House" also known as "Kongahawatta" including the land and buildings appertaining thereto situated in the village of Arasanawewa in Hathalispaha Korale West in the Divisional Secretary's Division of

Plan No: මුද්‍රිත අංකය 1949

53/14/3

2.4.1

ශ්‍රී ලංකා මිනින්දෝරු දෙපාර්තමේන්තුව
இலங்கை நிலஅளவைத் திணைக்களம்
SRI LANKA SURVEY DEPARTMENT

මිනුම් පරිමාණය Scale.... 1 : 1000

Section ..... of .....

ගම ගිරාමම Village: ගල්ලොඩගෙදර කොලනිය
රොලිගහදෙල්ල නගරය

සුළු කොට්ඨාශය
சிறுபிரிவு Minor Division:

ප්‍ර. ලේ. කොට්ඨාශය
பி. செ. பிரிவு D.S.Division: පොලිගහතෙල්ල

දිස්ත්‍රික්කය-නගරාවට්ටම District: කුරුණෑගල

පළාත මාකාණම Province: වයඹ

උඩපැහැදුණු සැලැස්ම
மேலுள்ளது
ඒ. එම්. ඒ. ජේසුරත්න පළ කරන ලදී.

යොමුව ඛණ්ඩකකරුවියු
Legend

ග	ගාසිලි ගල
අනි	අනිනිශ්චිත
කැට	කැඩිලි වැට
කා	කාර්යය
ස්ථි	ස්ථිර ගොඩනැගිල්ල
කාර්ග (රාසිස)	කාර්ග (ගති සකා)

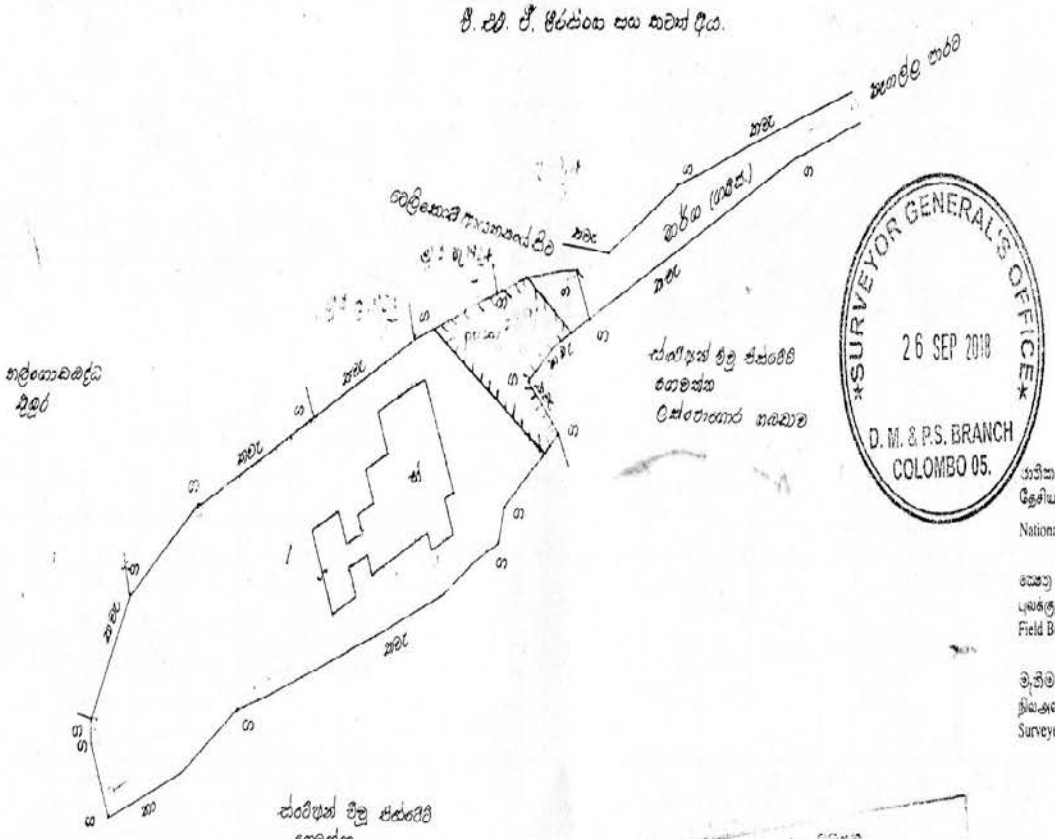
කුරුණෑගල නගරය
කැට
ග
අනි
කැට
ග
කුරුණෑගල (ගාසිස)
කැට
ග
ග
ග

පත්‍ර AB

ගම Village
පුවර මොඩියාය Minor Division
ප්‍ර. ලේ. කොට්ඨාය D. S. Division
දිස්ත්‍රික්කය District
පළාත Province

ගල්ඔබගහ සෙනෙවිරත්න අයත 3
පොළොන්නරුවේ දිසාපතිතුමා සිංහලෙන්
දීඹුල්ගොල්ලාදොළුව
පොළොන්නරුවේ
බිහිරණඉගල
වයඹ

ශ්‍රී ලංකා මිනින්දෝරු දෙපාර්තමේන්තුව
இலங்கை நிலஅளவைத் திணைக்களம்
SRI LANKA SURVEY DEPARTMENT

මතුම ඉල්ලීම් අංකය
அளவை வேண்டுகோள் இல
Req. of Survey No.
පොළොන්නරුවේ දිසාපතිගේ ලේඛනයේ අංක 3/11/සෙනසු/38 යන 1998-06-02 වැනි දින (ඇ. ප. ලේ ඔ. අ. දිසාඅ kul/pA/98/188)

ලිඛිත පිඹුරු අංකය வரைபட இல Plan No. කු 1949
පත්‍රය தாள் Sheet 53/14/3
අතිරේකය பிற்சேர்க்கை Supplement
අතුරු පිඹුර உள்வரைபடம் Inset
ක්ෂේත්‍ර පොත් පුවක්ගුප්ප්ප්පුත්තකම් Field Book කු 9606

නඹලි අංකය කාණි ඉල Parcel No.	ඉඩමේ නම කාණියේ පෙයර් Name of Land	වර්තමාන ඉඩම් පරිහරණය ත්‍ර්පොතෙය කාණි උපයෝගම් Present Land use	හිමිකම් කියන්නාගේ නම ලිපිනය හා මිල්පු අංකය உரிமையாளர் பெயர் முகவரி உறுதி இல Claimant's Name Address & Deed No.	වර්ග ඵලය හෙක්ටෙයර් பரப்பு ஹெக்ரேயர்ல் Extent Hectare	වෙනත් කරුණු பிற குறிப்புகள் Remarks	මායිම් පිළිබඳ විස්තර புற எல்லைகளின் விபரங்கள் Details of Boundaries			
						උතුර வடக்கு North	නැගෙනහිර கிழக்கு East	දකුණ தெற்கு South	බස්නා මේරේ
1	නානයකේ වත්ත	පන්න සහ ඒජිර් නොවාරාගිල්ල ත් ඇත	රජය	0.3528	පොළොන්නරුවේ නානයකේ පිහිටා ඇත. ලිඛිත සංකේතය බාහිලය ට එරව දීම කළ්‍යයි.	ඊතල මූ පිඹු 1924 5 සහ මූහිඹු 1924 6	නැගෙනහිර ස්ථිරීන් ඒදු සෙස්ත්‍රී	දීඝාග ස්ත්‍රීන් ඒදු සෙස්ත්‍රී	බස්නා කල්ලංකෙ
			නිහඹුරි	0.3528					

මායිම් පෙන්වා දුන් අය
அளக்கும் எல்லைகளை குறித்துக் காட்டியது
Boundaries pointed out by

මායිම් බලාගත් අය
அளந்த எல்லைகளை குறித்துக் காட்டியது
Boundaries pointed out to

කොමිසිනර් ඊෂ්ඨ කුරු.
දිසාධිපතිගේ 934
පොළොන්නරුවේ උතුර මහල
ආඥානුසාරයෙන්, ඒ.ආර්.ඒ. බණ්ඩාරනායක.

මිනිම සහ ඇඳීම කළේ
நிலஅளவை செய்து வரைந்தவர்
Surveyed and Drawn by
ඩබ්. ඒ. චන්ද්‍රානි ලොකුගම
W. A. Chandrani Lokugama
රජයේ මිනින්දෝරු
அரசாங்க நில அளவையாளர்
Govt. Surveyor
From 1998.07.01 සිට இன்றந்த To ඊලඟට දක්වා வரை

පරීක්ෂා කළේ
சரி பார்த்தவர்
Checked by
ඊ. එම්. ඩී. එම්. එකනායක (සෙ.ශ්‍රේ)
E. M. D. M. Ekanayake (Asst. Supt.)
1998.08.20

සහතික කළේ
உறுதிப்படுத்தப்பட்டது
Certified by
ඒ. එම්. ඩී. උදයරත්න
D. M. D. Udayaratne
මිනින්දෝරු අධිකාරී නිලඅළවය අත්‍රි
Supdt. of Surveys
මහඹිපති වෙනුවට නිලඅළවය අධිප
On behalf of the Surveyor General

L.D.—13 12/68.

THE TOURIST DEVELOPMENT ACT, No. 14 OF 1968

Vesting Order under Section 4(1)

BY virtue of the powers vested in me by Sub-section (1) of Section 9 of the Tourist Development Act, No. 14 of 1968, I Gamini Lokuge, Acting Minister of Tourism and Rural Industrial Development, do with the concurrence of the Minister of Public Administration, Home Affairs and Provincial Councils, do by this Order vest with effect from 16.08.1993 each of the Resthouses specified in the Schedule hereto in the Ceylon Tourist Board.

GAMINI LOKUGE,
Acting Minister of Tourism and
Rural Industrial Development.

Colombo,
16th August, 1993.

SCHEDULE

01. The premises known as the "Padukka Rest House" bearing assessment No. 30, Horana road, including the land and buildings appertaining thereto situated in the village of Padukka in Madapattuwa Divisional Secretary's Division of Hanwella in Kalutara District, Western Province, containing in extent 0.5408 Hectare and depicted as Lot 1 in Preliminary Plan No. Co 7332 and bounded as follows :—

North : Assessment No.31/1, 31/2, 23, 23/1, Colombo Road, assessment No.28, and Horana Road; East : Horana Road; South : Horana Road, M. D. H. Jayawardana Mawatha and Padukka Post Office; West : Sri Piyaratne Kanishta Vidyalaya.

02. The premises known as the "Mahagama Rest House" also known as "Thanayamagodalla" including the land and buildings appertaining thereto situated in the village of Mahagama in the Divisional Secretary's Division of Bulathsinhala in Kalutara District in Western Province, containing in extent 3A. 3R. 18P. depicted as Lot 47 in FVP 135, and bounded as follows :—

North : Lot - 41 of FVP 135; East : Lot 15 C, Lot - 44 and Lot 46 of FVP 135 ; South : Lot - 46 of FVP 135; West : Athura Agalawatta Main Road.

03. The premises known as the "Moragala Rest House" also known as "Alhena *alias* Haldolahena" and Karagahawatta *alias* Galpottewatta" including the land and buildings appertaining thereto situated in the village of Moragala in Wallawita Divisional Secretary's Division in Kalutara District of Western Province, containing in extent 4A. 1R. 20P. and more clear by shown as Lots 22, 23 ,24, 25A in FVP 107 and bounded as follows:—

North : Stream and Lot 19 of FVP 107; East : Stream and Lot 26 of FVP 107; South : Stream and Lot 49 of FVP 107; West : Lihiniyawa village boundary.

04. The premises known as the "Nalanda Rest House" also known as "Thanayamawatta" including the land and buildings appertaining thereto situated in the village of Nalanda in Wagapanaha Udasiyapattuwa of Naula Divisional Secretary ' s Division in Matale District, Central Province, containing in extent 1. 265 Hectare and depicted as Lot 1236 of FVP 253 supplement No .11 and bounded as follows :—

North : Lot 151 and 152 of FSP 7282; East: Lot 152, 1257, 1235 and 1238; South : Lot- 1238; West: Lot 511 of FSP 7282.

05. The premises known as the "Narammala Rest House" also known as "Thanayamawatta" including the land and buildings appertaining thereto situated in the village of Dematagahawela in Narammala Urban Council area in the Divisional Secretary' s Division of Narammala in Kurunegala District, North Western Province, containing in extent 0 . 368 Hectare and depicted as Lot 166 in FVP 66, Supplement No.14 and bounded as follows:—

North : Lot 166 and 168; East : Lot 166 and 168; South : Lot 168; West : Lot-168.

06. The premises known as the "Mahawa Rest House" also known as "Kongahamulahena" including land and buildings appertaining thereto situated in the village of Moonamalegama in Pahala Wisideka Korale in Divisional Secretary's Division of Mahawa in Kurunegala District, North Western Province, containing in extent 0 . 775 Hectare and depicted as Lot. 175 of FVP 1846 and bounded as follows:

North : Lot 56 and Lot 174 ; East Lot 54 and Lot 174 ; South : Lot 69 G ; West : Lot 69 G, 69 C, 59 and 57.

07. The premises known as the "Hettipola Rest House" also known as "Kongahamulawatte" including the land and buildings appertaining thereto situated in the village of Dolahamuna in Giratalana Korale in the Divisional Secretary's Division of Hettipola in Kurunegala District in North Western Province containing in extent 0.231 Hectare and depicted as Lot 106 of FVP 1723, Supplement No.7 and bounded as follows:—

North : Lot 88 ; East : Lots 107, 88 ; South : Lots 107, 88 ; West : Lots 107, 88, 105.

08. The premises known as the "Nikaweratiya Rest House" also known as "Thanayamawatta" including the land and buildings appertaining thereto situated in the village of Nikaweratiya in Magulothota Korale in the Divisional Secretary's Division of Nikaweratiya in Kurunegala District of North Western Province, containing in extent 0.604 Hectare and depicted as Lot 672 in FVP 1991 Supplement No.13 and bounded as follows:—

North : Lots 381, 383 ; East : Lot 671 ; South : Lot 673 ; West : Lots 128, 129, 588, 381.

09. The premises known as the "Galgamuwa Rest House" also known as "Kongahawatta" including the land and buildings appertaining thereto situated in the village of Arasanawewa in Hathalispaha Korale West in the Divisional Secretary's Division of

2.5.1

SURVEYOR GENERAL'S OFFICE
19 SEP 2018
D. M. & P.S. BRANCH
COLOMBO 05.

අතිරේක අංකය 13
SUPPLEMENT No.

අවසාන ගම් පිඹුර 1991
FINAL PLAN

පරිමාණය 1:2000
SCALE

ගම VILLAGE — නිකලැරටිය

සුළු කොට්ඨාශය — මාඉල්ලිනොට කෝරළේ

උප දිසාපති කොට්ඨාශය A. G. A'S DIVISION — නිකලැරටිය

දිස්ත්‍රික්කය DISTRICT — කුරුණෑගල

පළාත PROVINCE — වයඹ

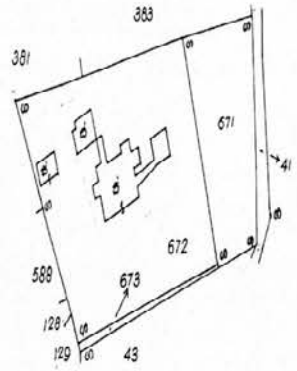

අ. ග පි. 1991 පත්‍ර අංකය 19
F. P. Sheet No.
තේරු පොත් අංකය: කු 4263

විස්තරය
Reference
ග මාරඹිගල
ස්ථිර ගොඩනැගිල්ල

මෙම සූර්යාලයේ කොනු වී ඇති මුල් පිටපතෙහි දැනට පවතින තත්ත්වයෙන් හන්නා ලද ඡායා පිටපතක් බව සහතික කරමි.
19/09/2018
ජෙෂ්ඨ මිනින්දෝරු අධිකාරි
අතිරේක සැලසුම්කරණ හා ඩිජිටල් භූමිය ඉංජිනේරු අංශය
සර්වේ ජනරාල් දෙපාර්තමේන්තුව

මැනීම හා ඇඳීම කළේ
Surveyed and Drawn by
1992 නොවැ. මාසයේ දින 19
in
එම්.ඩී.එච් ආර් සේනක බණ්ඩාර/ M. D. H. Senaka Bandara
මිනින්දෝරු දෙපාර්තමේන්තුවේ මිනින්දෝරු තැන
Surveyor, Survey Department
1992 - 11 - 12

මායිම් පෙන්වූ දුන් අය
Boundaries pointed out by
එම්. එම්. සේ. කුලුරුමඩෙ. ග්‍රාම නිලධාරී
අංක 293, උතුර මිරිස්ස
නිකලැරටිය හා වල් ඒකාධිකාරය

මායිම් බලාගත් අය
Boundaries pointed out to

පරීක්ෂා කළේ
Checked by
පී. ඩී. ප්‍රේමසිරි/ P. D. Premasiri
සහ. අ. ASST. GS

(කේ. එම්. පී. ඩී. වීරසේකර)
කැ. දෙපා. මාර මිනුම් අධිකාරි
Supdt. of Surveys
සර්වේ ජනරාල් වෙනුවට
On behalf of the Surveyor General
Dated 1992 - 11 - 20 දින at කුරුණෑගල.

SURVEYOR GENERAL'S OFFICE
19 SEP 2018
D. M. & P.S. BRANCH
COLOMBO 05.

අතිරේක අංකය: 13

අවසාන FINAL ගම් PLAN No. විමුරු අංකය: 1991

පත්‍ර ප්‍ර අංකය: 19 SHEET No.

ක්ෂේ පොත අංකය: කු 4263 FIELD BOOK No.

අවසාන FINAL ගම් පරිපූරක ඉඩම් විස්තර ලැයිස්තුව (90) SUPPLEMENTARY TENEMENT LIST

මැණියම් නියමය: ස.ප.ග අංක: කු/92/728 සහ 1992.10.28 දින Regn. for Survey

නිකඹැරටිය

කුරුරුගල

වයඹ

ගම VILLAGE: දිස්ත්‍රික්කය DISTRICT: පළාත PROVINCE

ඉඩම් කැබැල්ල Lot	නම Name	විස්තාරය Description	හෙක්ටෙයාර් Hectares	රේඛාපදය Diagram	කියයුතු කරුණු Remarks
671	නානායකම් මන්ත	ගෙමිත්ත, මාරිමාති නිලනිනසඳ ඇත.	0.200		45 දැනි ඉඩම් කැබැල්ලේ දකුණුපස්ස මායිම, උතුරට: 383 දැනි ඉඩම් කැබැල්ල. නැගෙනහිරට: 41 දැනි ඉඩම් කැබැල්ල, දිකුනට: 43 දැනි ඉඩම් කැබැල්ල. බස්නාහිරට: 672 දැනි ඉඩම් කැබැල්ල. මාරිමාති දෙපාර්තමේන්තුවේ නිලධාරීන්ගේ නල නිවාස පිහිටා ඇත.
672	-එම-	ගෙමිත්ත, සිව් ගොඩනැගිලි 2 ක් ඇත.	0.604		45 දැනි ඉඩම් කැබැල්ලේ දකුණුපස්ස මායිම; උතුරට: 381 සහ 383 දැනි ඉඩම් කැබැලි; නැගෙනහිරට: 671 දැනි ඉඩම් කැබැල්ල, දිකුනට: 673 දැනි ඉඩම් කැබැල්ල, බස්නාහිරට: 129, 128, 588 සහ 381 දැනි ඉඩම් කැබැලි. ලංකා සංචාරක මණ්ඩලයට පවරා දීම සඳහා.
673	-එම-	ගෙමිත්ත	0.015		45 දැනි ඉඩම් කැබැල්ලේ දකුණුපස්ස පාර රක්ෂිතය සඳහා වෙන් කර ඇත. (මැණ් ෂීටර් 150 යි.)
		එකතුව	0.819		4 දැනි විවුවේ 45 දැනි බිම් කැබැල්ල මැලන්න. අක්. 1 රූඩ් 3, පර්. 39 නැමති ඉඩමෙන් හා ගන්න බැලිපලෙන් සඳ අක්. 2 රූඩ් 0, පර් 3.8 (හෙක් 0.819) යකුවෙන් සංසඳාගැනීමෙන් කරන ලදී.

මැනීම හා ඇඳීම කළේ Surveyed and Drawn by: 1992 නොවැම්බර් මාසයේ දීය in 19

චාමිලිවී එම් ආර් එස්නෙක බංඛාර / W.M.R. Senaka Gandara

මිනින්දෝරු දෙපාර්තමේන්තුවේ මිනින්දෝරු තැන Surveyor Survey Department

පරීක්ෂා කළේ Checked by: පී. ඩී. ප්‍රේමසිරි / P.D. Premasiri

ස හ අ Asst. SS. 1992.11.12

මායිම් පෙන්වා දුන් අය Boundaries pointed out by: ඒස් එම් ගෙ තනුරුවංඛා, ග්‍රාම නිලධාරී

අංක 293, උතුර මහල

මායිම් බලාගත් අය Boundaries pointed out to: නිකඹැරටිය ප්‍රා. ලේ. ඛකාරිහාමිය.

(ඩබ්. එන්. ජී. ඩී. හිරණේකර)
...නියෝ කොට කාර මැනුම් අධිකාරී
Supdt. of Surveys
සර්වේ ජනරාල් වෙනුවට
On behalf of the Surveyor General

Dated 1992 - 11 - 20 දින at කුරුණෑගල දීය

මෙම කාර්යාලයේ ගොනු වී ඇති ඉඩම් පිටපතෙහි දැනට පවතින තත්වයෙන් ගත්තා වූ ආයා පිටපතක් බව සහතික කරමි.

19/09/2018

ජ්‍යෙෂ්ඨ මිනින්දෝරු අධිකාරී
ආඥාණ පුදේශකාරක හා ඛණ්ඩීය ඉඩම් අංශය
සර්වේ ජනරාල් වෙනුවට

L.D.—13 12/68.

THE TOURIST DEVELOPMENT ACT, No. 14 OF 1968

Vesting Order under Section 4(1)

BY virtue of the powers vested in me by Sub-section (1) of Section 9 of the Tourist Development Act, No. 14 of 1968, I Gamini Lokuge, Acting Minister of Tourism and Rural Industrial Development, do with the concurrence of the Minister of Public Administration, Home Affairs and Provincial Councils, do by this Order vest with effect from 16.08.1993 each of the Resthouses specified in the Schedule hereto in the Ceylon Tourist Board.

GAMINI LOKUGE,
Acting Minister of Tourism and
Rural Industrial Development.

Colombo,
16th August, 1993.

SCHEDULE

01. The premises known as the "Padukka Rest House" bearing assessment No. 30, Horana road, including the land and buildings appertaining thereto situated in the village of Padukka in Madapattuwa Divisional Secretary's Division of Hanwella in Kalutara District, Western Province, containing in extent 0.5408 Hectare and depicted as Lot 1 in Preliminary Plan No. Co 7332 and bounded as follows :—

North : Assessment No.31/1, 31/2, 23, 23/1, Colombo Road, assessment No.28, and Horana Road; East : Horana Road; South : Horana Road, M. D. H. Jayawardana Mawatha and Padukka Post Office; West : Sri Piyaratne Kanishta Vidyalaya.

02. The premises known as the "Mahagama Rest House" also known as "Thanayamagodalla" including the land and buildings appertaining thereto situated in the village of Mahagama in the Divisional Secretary's Division of Bulathsinhala in Kalutara District in Western Province, containing in extent 3A. 3R. 18P. depicted as Lot 47 in FVP 135, and bounded as follows :—

North : Lot - 41 of FVP 135; East : Lot 15 C, Lot - 44 and Lot 46 of FVP 135 ; South : Lot - 46 of FVP 135; West : Athura Agalawatta Main Road.

03. The premises known as the "Moragala Rest House" also known as "Alhena *alias* Haldolahena" and Karagahawatta *alias* Galpottewatta" including the land and buildings appertaining thereto situated in the village of Moragala in Wallawita Divisional Secretary's Division in Kalutara District of Western Province, containing in extent 4A. 1R. 20P. and more clear by shown as Lots 22, 23 ,24, 25A in FVP 107 and bounded as follows:—

North : Stream and Lot 19 of FVP 107; East : Stream and Lot 26 of FVP 107; South : Stream and Lot 49 of FVP 107; West : Lihiniyawa village boundary.

04. The premises known as the "Nalanda Rest House" also known as "Thanayamawatta" including the land and buildings appertaining thereto situated in the village of Nalanda in Wagapanaha Udasiyapattuwa of Naula Divisional Secretary's Division in Matale District, Central Province, containing in extent 1. 265 Hectare and depicted as Lot 1236 of FVP 253 supplement No .11 and bounded as follows :—

North : Lot 151 and 152 of FSP 7282; East: Lot 152, 1257, 1235 and 1238; South : Lot- 1238; West: Lot 511 of FSP 7282.

05. The premises known as the "Narammala Rest House" also known as "Thanayamawatta" including the land and buildings appertaining thereto situated in the village of Dematagahawela in Narammala Urban Council area in the Divisional Secretary's Division of Narammala in Kurunegala District, North Western Province, containing in extent 0 . 368 Hectare and depicted as Lot 166 in FVP 66, Supplement No.14 and bounded as follows:—

North : Lot 166 and 168; East : Lot 166 and 168; South : Lot 168; West : Lot-168.

06. The premises known as the "Mahawa Rest House" also known as "Kongahamulahena" including land and buildings appertaining thereto situated in the village of Moonamalegama in Pahala Wisideka Korale in Divisional Secretary's Division of Mahawa in Kurunegala District, North Western Province, containing in extent 0 . 775 Hectare and depicted as Lot. 175 of FVP 1846 and bounded as follows:

North : Lot 56 and Lot 174 ; East Lot 54 and Lot 174 ; South : Lot 69 G ; West : Lot 69 G, 69 C, 59 and 57.

07. The premises known as the "Hettipola Rest House" also known as "Kongahamulawatte" including the land and buildings appertaining thereto situated in the village of Dolahamuna in Giratalana Korale in the Divisional Secretary's Division of Hettipola in Kurunegala District in North Western Province containing in extent 0.231 Hectare and depicted as Lot 106 of FVP 1723, Supplement No.7 and bounded as follows:—

North : Lot 88 ; East : Lots 107, 88 ; South : Lots 107, 88 ; West : Lots 107, 88, 105.

08. The premises known as the "Nikaweratiya Rest House" also known as "Thanayamawatta" including the land and buildings appertaining thereto situated in the village of Nikaweratiya in Magulothota Korale in the Divisional Secretary's Division of Nikaweratiya in Kurunegala District of North Western Province, containing in extent 0.604 Hectare and depicted as Lot 672 in FVP 1991 Supplement No.13 and bounded as follows:—

North : Lots 381, 383 ; East : Lot 671 ; South : Lot 673 ; West : Lots 128, 129, 588, 381.

09. The premises known as the "Galgamuwa Rest House" also known as "Kongahawatta" including the land and buildings appertaining thereto situated in the village of Arasanawewa in Hathalispaha Korale West in the Divisional Secretary's Division of

A.M.S.ATTANAYAKE
Registered Licensed Surveyor and Leveller,
1A, Duplication Road
olombo 05
el.2556080

2.6.1

Plan No.3563

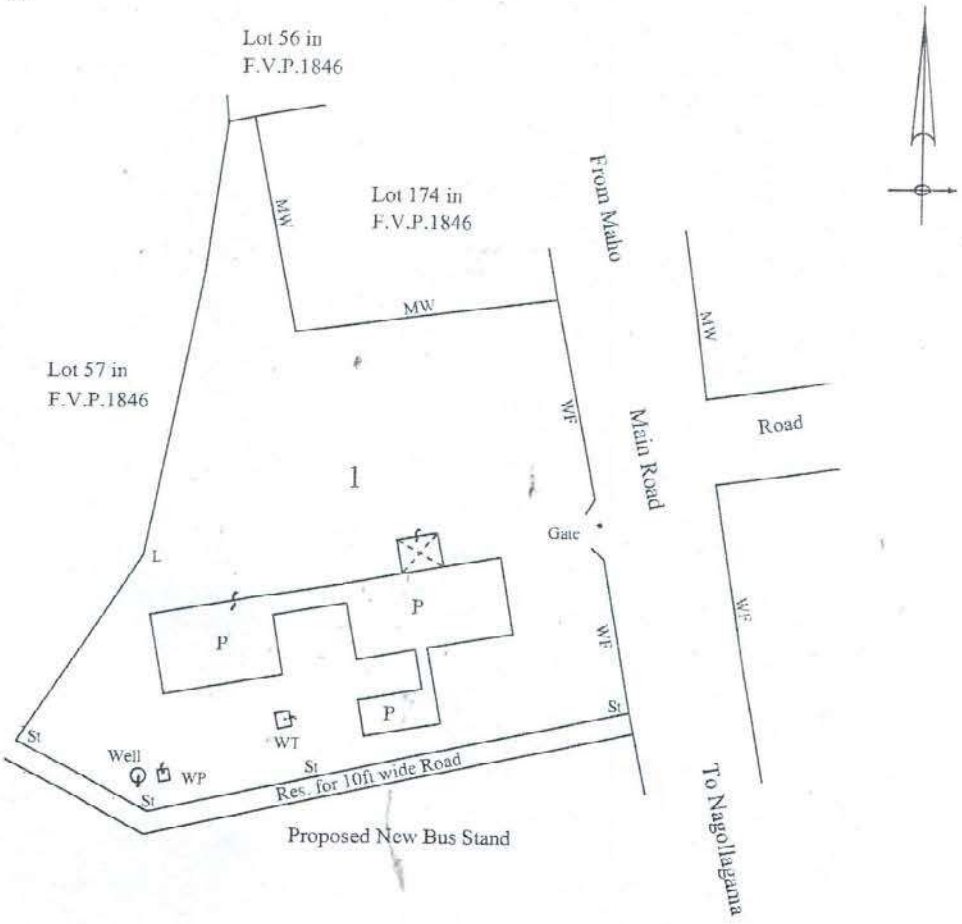

Reference

L	-	Land Mark
MW	-	Masonry Wall
WF	-	Wire Fence
St	-	Stake
WP	-	Water Pump
WT	-	Water Tank
P	-	Permanent Building

Scale 1 : 1000

PLAN

of an allotment of land called Koangahamulahena (Maho Rest House-Sri Lanka Tourism Development Authority) marked Lot 1 being a resurvey of part of Lot 175 depicted in Surveyor General's Plan No.F.V.P.1846 situated at Munamalegama in Wanni Hathpattuwe of Pahala Wisideke Korale

KURUNEGALA DISTRICT

NORTH WESTERN PROVINCE

Bounded as follows

North by :- Lots 56 & 174 in F.V.P.1846

East by :- Main Road

South by :- Reservation for 10ft wide Road

West by :- Lot 57 F.V.P.1846

Containing in Extent 0.4209 Hectares (1 A. 0 R. 06.40 P.)

A M S ATTANAYAKE
Registered Licensed Surveyor
Valuer & Court Commissioner

Surveyed on 02-10-2009

Registered Licensed Surveyor and Leveller,

ඩී. ජී. බණ්ඩුතිලක A. S. I. (ශ්‍රී ලංකා)
බලය ලත් මිනින්දෝරු සහ භාලම්නිසාවිර
අධිකාරණ කොමිසාරිස් සහ සක්ෂේත්‍රාගාර
සෙසිල නිවස'
දිගණ, මහව.
දුරකථන අංක: 037 - 45208

පිඹුරු අංකය 4091/98

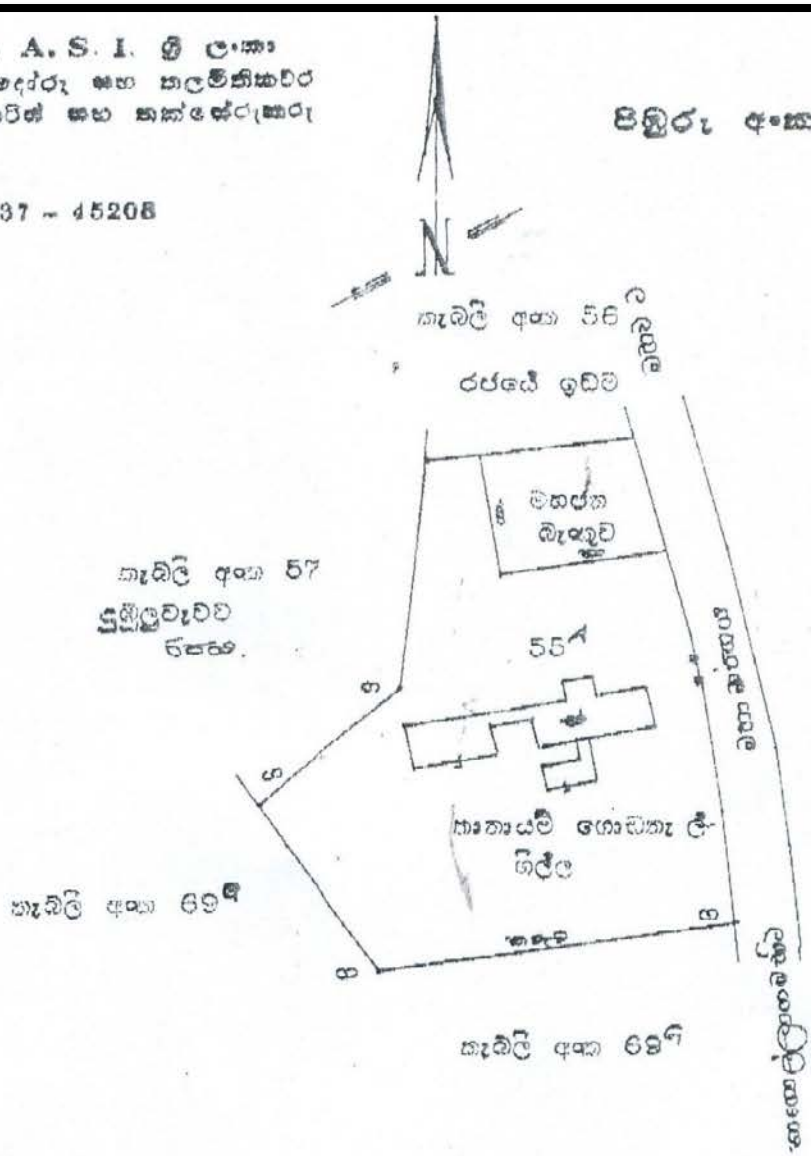

යොමුව
ඒ ඒවිර ගොවිතැනිල්දු
කපුවිෂ. නම්බි පැලගුණි වැව

පරිමාණය අඟලට දුම්වැල් —— 2 —— යි.

වියබ පලාතේ, කුරුණෑගල දිස්ත්‍රික්කයේ

වත්මනි හක්ඛත්තුවේ පහල විසිදෙකේ හෝරයේ අ.ගා.පි. 1846 බුහමලේගම ගමෙහි පිහිටි කැබලි අංක 55 හි කොටසක් වන කෝන්ගහමුල්ලේහා දැනට මහව යාපහුව හානායම සහ එහි ඉඩම් කොටස දැක්වේන

වි ස්තර

කැබලි අංකය	අ:	රූ:	ප:	හෙක්ටයාර්	විවෘත් කරුණු
55	1	3	27.0	0.7675	

ඩී. ජී. බණ්ඩුතිලක A.S.I. (ශ්‍රී ලංකා)
බලය ලත් මිනින්දෝරු සහ භාලම්නිසාවිර
අධිකාරණයේ කොමිසාරිස් සහ සක්ෂේත්‍රාගාර,
''සෙසිල නිවස''
දිගණ - මහව.

මෙයින් ඉහත / ~~සඳහන්~~ පිඹුරේ දක්වා ඇති පරිදි වේ.
මැනීම / කොටස් කිරීම.

1998 ජූලි මස 24 වෙනි දින.

බිලයලත් මිණින්දෝරු

2.6.2

...හිරට : අංක 152, 1257, 1235 හා 1238 බිම්කට්ටියෙන් ද;
...ට : අංක 1238 බිම්කට්ටියෙන් ද;
...හිරට : අවසාන නිරවුල් කිරීමේ සැලැස්ම 7282 අංක 511 බිම් කට්ටියෙන් ද;

...හෙක්ටයාර් 1.265න් සමන්විත වූ අ. ග. පි. 253 අතිරේකය 11 ...1236 බිම්කට්ටිය වශයෙන් දක්වෙන තානායමවත්ත නැමති ඒ ...තානායම යනුවෙන් හැඳින්වෙන්නා වූ ස්ථානය හා ඊට ...ඉඩම හා ගොඩනැගිලි.

...වයඹ පලාතේ, කුරුණෑගල දිස්ත්‍රික්කයේ නාරම්මල ප්‍රාදේශීය ...කොට්ඨාශයේ නාරම්මල සුළු නගර සභා ප්‍රදේශයේ දෙමටගහවෙල ...පිහිටියා වූ ද –

...ට : අංක 66 හා 168 බිම්කට්ටිවලින් ද;
...හිරට : අංක 166 හා 168 බිම් කට්ටිවලින් ද;
...ට : අංක 168 බිම් කට්ටියෙන් ද;
...හිරට : අංක 168 බිම් කට්ටියෙන් ද ;

...වූ අ. ග. පි. 66 අතිරේකය 14 සැලැස්මේ අංක 166 දරන බිම් ...වශයෙන් පෙන්නුම් කර ඇත්තා වූ ද හෙක්ටයාර් 0.368කින් ...වූ තානායමවත්ත නැමති වූ ද, නාරම්මල තානායම යනුවෙන් ...වන්නා වූ ස්ථානය හා ඊට අනුබද්ධ ඉඩම හා ගොඩනැගිලි.

...වයඹ පලාතේ, කුරුණෑගල දිස්ත්‍රික්කයේ මහව ප්‍රාදේශීය ලේකම් ...ඨාශයේ පහල විසිදෙක කෝරලේ මූනමලේගමේ පිහිටියා වූ ද–

...ට : අංක 56 හා 174 බිම් කට්ටිවලින් ද;
...හිරට : අංක 54 හා 174 බිම් කට්ටිවලින් ද;
...ට : අංක 69 ජී, බිම් කට්ටියෙන් ද ;
...හිරට: අංක 69 ජී, අංක 69 සී 59 හා 57 බිම් කට්ටි ...ලින් ද ;

...වූ අ. ග. පි. 1846 අංක 175 දරන බිම්කට්ටිය වශයෙන් දක්වෙන්නා ...ණයෙන් හෙක්ටයාර් 0.775න් සමන්විත වූ ද "කෝන්ගහමුලහේන" ...වූ ද, "මහව තානායම" යනුවෙන් හැඳින්වෙන්නා වූ ස්ථානය හා ...අනුබද්ධ ඉඩම හා ගොඩනැගිලි.

...වයඹ පළාතේ, කුරුණෑගල දිස්ත්‍රික්කයේ හෙට්ටිපොල ප්‍රාදේශීය ...කොට්ඨාශයේ ගිරාතලාන කෝරලේ දොලහමුන ගමේ පිහිටියා ...ද –

...ට : අංක 88 බිම් කට්ටියෙන් ද;
...හිරට : අංක 107 හා 88 බිම් කට්ටිවලින් ද;
...ට : අංක 107 හා 88 බිම් කට්ටිවලින් ද;
...හිරට : අංක 107, 88 හා 105 බිම් කට්ටිවලින් ද ;

...වූ අ. ග. පි. 1723 අතිරේක 7 බිම් කට්ටි අංක 106 වශයෙන් ...වන්නා වූ ද, හෙක්ටයාර් 0.231න් සමන්විත වූ කෝන්ගහමුලවත්ත ...වූ ද, හෙට්ටිපොල තානායම යනුවෙන් හැඳින්වෙන්නා වූ ස්ථානය ...ඊට අනුබද්ධ ඉඩම හා ගොඩනැගිලි.

...වයඹ පලාතේ කුරුණෑගල දිස්ත්‍රික්කයේ නිකවැරටිය ප්‍රාදේශීය ...කොට්ඨාශයේ මගුල්ඕතොට කෝරලේ නිකවැරටිය ගමේ පිහිටියා ...ද –

...ට : අංක 381, 383 බිම් කට්ටිවලින් ද;
...හිරට : අංක 671 බිම් කට්ටියෙන් ද;
...ට : අංක 673 බිම් කට්ටියෙන් ද;
...හිරට : අංක 128, 129, 588 හා 381 බිම් කට්ටිවලින් ද ;

...වූ අ. ග. පි. 1991 අතිරේකය – 13 බිම් කට්ටි 672 වශයෙන් ...වන්නා වූ ද, හෙක්ටයාර් 0.604 න් සමන්විත වූ "තානායමවත්ත" නමැති වූ ද "නිකවැරටිය තානායම" යනුවෙන් හැඳින්වෙන්නාවූ ස්ථානය හා ඊට අනුබද්ධ ඉඩම හා ගොඩනැගිලි.

(9) වයඹ පලාතේ කුරුණෑගල දිස්ත්‍රික්කයේ ගල්ගමුව ප්‍රාදේශීය ලේකම් කොට්ඨාශයේ බටහිර හතලිස් පහ කෝරලේ බටහිර අරසන්වැව ගමේ පිහිටියා වූ ද –

උතුරට : අංක 268 කැබැල්ලෙන් ද;
නැගෙනහිරට : අංක 270 හා 125 කැබලිවලින් ද;
දකුණට : අංක 125 හා 23 කැබලිවලින් ද;
බස්නාහිරට : අංක 267 කැබැල්ලෙන් ද;

මායිම් වූ, අ. ග. පි. 3200, අතිරේකය – 6 සැලැස්මේ අංක 269 දරන කැබැල්ල වශයෙන් වඩාත් පැහැදිලිව පෙන්නුම් කරන්නා වූ ද හෙක්ටයාර් 0.6345න් සමන්විත වූ "කෝන්ගහවත්ත" නමැති වූ ද "ගල්ගමුව තානායම" යනුවෙන් හැඳින්වෙන්නා වූ ස්ථානය හා ඊට අනුබද්ධ ඉඩම හා ගොඩනැගිලි

(10) වයඹ පලාතේ පුත්තලම දිස්ත්‍රික්කයේ ආරච්චිකට්ටුව ප්‍රාදේශීය ලේකම් කොට්ඨාශයේ ආනයි විලුන්දන් පත්තුව බත්තුලු ඔය දකුණු ගමේ පිහිටියා වූ ද–

උතුරට : බත්තුලුඔයෙන් ;
නැගෙනහිරට : මූලික පිඹුර 5923 අංක 2 බිම් කට්ටියෙන් හා ධීවර දෙපාර්තමේන්තුවට අයත් බංගලාවත්තෙන් ද;
දකුණට : අධි පාරෙන් (ගම්සභාව) ද;
බස්නාහිරට : මාර්ගයෙන් (මහා මාර්ග දෙපාර්තමේන්තුව) ද ;

මායිම් වූ මූලික පිඹුර ප්‍ර. 3228 අංක 1 බිම්කට්ටිය වශයෙන් දක්වෙන්නා වූ ද, හෙක්ටයාර් 0.342න් සමන්විත වූ ද "බත්තුලුඔය තානායම" යනුවෙන් හැඳින්වෙන්නා වූ ද ස්ථානය හා ඊට අනුබද්ධ ඉඩම හා ගොඩනැගිලි.

(11) වයඹ පලාතේ, පුත්තලම දිස්ත්‍රික්කයේ, කල්පිටිය ප්‍රාදේශීය ලේකම් කොට්ඨාශයේ, කල්පිටිය මාම්පුරි පත්තුවේ කල්පිටිය සුළු නගර සභා සීමා ඇතුලත පිහිටියා වූ ද, මැලේ වීදිය වරිපනම් අංක 61 නැමති වූ ද –

උතුරට : බිම් කට්ටි අංක – 1 තක්කියාපල්ලි කානි හා විඩුවලවු කානි නැමති ඉඩමෙන් ද ;
නැගෙනහිරට : තක්කියා පල්ලි කානි හා විඩුවලවු කානි නැමති ඉඩමෙන් ද ;
දකුණට : විඩුවලවු කානි නැමති ඉඩමෙන් ද ;
බස්නාහිරට : විඩුවලවු කානි නැමති ඉඩමෙන් සහ අංක 1 දරන බිම් කට්ටියෙන් ද ;

මායිම් වූ, මූලික පිඹුර පු. 3227 බිම් කට්ටි අංක 2 වශයෙන් වඩාත් පැහැදිලිව දක්වෙන්නා වූ ද, හෙක්ටයාර් 0.5926න් සමන්විත වූ "කල්පිටිය තානායම" යනුවෙන් හැඳින්වෙන්නා වූ ස්ථානය සහ ඊට අනුබද්ධ ඉඩම හා ගොඩනැගිලි.

(12) වයඹ පලාතේ, පුත්තලම දිස්ත්‍රික්කයේ, මහවැව ප්‍රාදේශීය ලේකම් කොට්ඨාශයේ, යටකලම් පත්තුව කෝරලේ, හොරගොල්ල ගමේ පිහිටියා වූ ද, –

උතුරට : බෙලිගහවත්ත, දෙහිගහවත්ත හා දෙහිගහගාල නැමති ඉඩම් වලින් ද ;
නැගෙනහිරට : දෙහිගහගාල නැමති ඉඩමෙන් ද ;
දකුණට : දෙහිගහගාල හා මූලික පිඹුර පු. 803 බිම් කට්ටි 1න් ද ;
බස්නාහිරට : මාර්ගය (මහා මාර්ග) යෙන් ද ;

මායිම් වූ, මූලික පිඹුර පු. 3229 බිම් කට්ටි අංක 12 වශයෙන් දක්වෙන්නා වූ ද, හෙක්ටයාර් 0.255න් සමන්විත වූ "මාරවිල තානායම ඉඩම" නැමති

PUTTALAM

1. **Kalpitiya Rest House.**
2. **Anamaduwa Rest House.**
3. **Marawila Rest House.**
4. **Battulu Oya Rest House.**

මූලික පිඹුර

P. PLAN පු 3227

පරිමාණය 1 : 1000

SCALE 1 : 1000

වි. අංකය No. 29/12 3.1.1 336 725 N

ප අංකය No. 29/12/3

රෙජා අංකය No. පු 2616/18-21

ගම VILLAGE KALPITIYA

WARD NO.3 - MALAY STREET

WITHIN THE TOWN COUNCIL LIMITS OF KALPIT

MINOR DIVISION KALPITIYA & MAM

ප්‍රා. ආ. නි. කොට්ඨාශය D. R. O'S DIVISION KALPITIYA

දිස්ත්‍රික්කය DISTRICT PUTTALAM

පළාත PROVINCE NORTH WESTERN

මැනීමේ නියමය Reqn. for Survey No. ඉඩ: 3/10/කා ඉ/92/47-1 of 1992-11-19

(S.G's Reqn. No. 92/525)

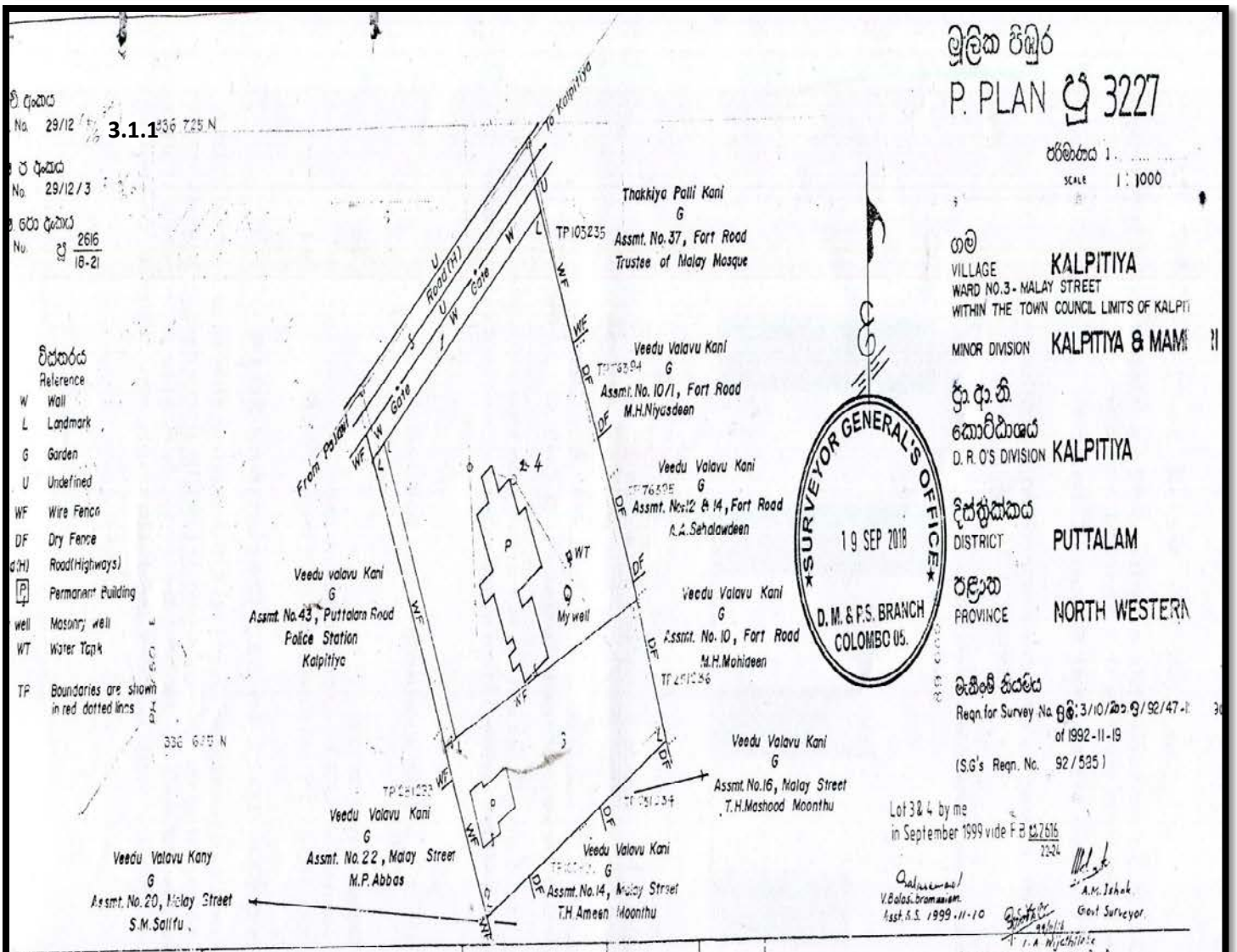

විස්තරය Reference

W	Wall
L	Landmark
G	Garden
U	Undefined
WF	Wire Fence
DF	Dry Fence
Road(H)	Road(Highways)
P	Permanent Building
well	Masonry well
WT	Water Tank
TP	Boundaries are shown in red dotted lines

Lot 3 & 4 by me in September 1999 vide F.B. 2616/22-24

V.Balasubramaniam Asst. S.S. 1999.11.10

A.M. Ishak Govt Surveyor

ලැබීම් කොටස Lot	නම Name	විස්තරය Description	හිමිකම් කියන්නාගේ නම Name of Claimant	හෙක්ටෙයාර් Hectares	රේඛා චිත්‍රය Diagram	කියයුතු කරුණු Remarks
1	Kalpitiya Thanayama Assmt. No. 61 Malay Street	Open Waste Land	State	0.0299		Part of Lot 1083 in PP 164 Reservation for Road Highways
2	— do —	Garden Contains a Permanent building, a Masonry well and an Over Head Water Tank	— do —	0.5926		Part of Lot 1083 in PP 164 Bounded as follows:- North :- Lot 1, Thakkiya Palli Kany & Veedu Valavu East :- Thakkiya Palli Kany & Veedu Valavu Ka South :- Veedu Valavu Kany West :- Veedu Valavu Kany & Lot 1 To be Vested in the Sri Lanka Tourist Board See page-12 Lot 3&4
			Total	0.6225		

මැනීම් හා ඇඳීම් කළේ Surveyed and Drawn by A.J.MUTHUTHAMBY

මිනින්දෝරු දෙපාර්තමේන්තුවේ මිනින්දෝරු කැන Surveyor, Survey Department

19 in NOVEMBER මාසයේ දීය 1992

මාසිම් පෙන්වා දුන් අය Boundaries pointed out by

මාසිම් බලාගත් අය Boundaries pointed out to

P.STANIS LAUS, Grama Niladhari of Sinnakudeyeruppu Division No. 631

කොළඹ කාර මැනුම් අධිකාරී Supt. of Surveys, I.M. ...

පිටපතක් දැනට පවතින තත්වයෙන් සර්වේ ජනරාල් වෙනුවට ගන්නා ලද ඡායා පිටපතක් බව සහතික කරමි Behalf of the Surveyor General

Dated 92/11/25 දින at Puttalam

19/09/2018

පරීක්ෂා කළේ Checked by V.GUHANANTHAN, Asst.S.S. 1992.11.25

පැ AB

SURVEYOR GENERAL'S OFFICE
19 SEP 2018
D. M. & P.S. BRANCH
COLOMBO 05.

SUPPLEMENTARY TENEMENT LIST

ශ්‍රී ලංකා මිනින්දෝරු දෙපාර්තමේන්තුව
இலங்கை நிலஅளைத் திணைக்களம்
SRI LANKA SURVEY DEPARTMENT

...1... පිටුව பக்கம் Page

Preliminary Plan No. ලැ.3227
Sheet 29/12/3

ගම கிராமம் Village	KALPITIYA		
පුළු කොට්ඨාශය சிறு பிரிவு Minor Division	KALPITIYA & MAMPURI		
ප්‍රා. ලේ. කොට්ඨාශය பி.செ.பிரிவு D. S. Division	KALPITIYA		
දිස්ත්‍රික්කය மாவட்டம் District	PUTTALAM	මැනුම් ඉල්ලීම් අංකය அளவை வேண்டுகோள் இல Req. of Survey No.	Div. Secretary's No. 207 of 1999.07.07 (S.G's No. PU/KLP/99/134)
පළාත மாகாணம் Province	NORTH WESTERN		

අතිරේකය பிற்சேர்க்கை Supplement
තුනුරු සිතුර உள்வரைபடம் Inset
සෙනු පොත් පුවරුකුරිප්පුපුස්තකම් Field Book ලැ.2616

ඉලක්ක අංකය කාණ්ඩ ඉල Parcel No.	ඉඩමේ නම காணியின் பெயர் Name of Land	වර්තමාන ඉඩම් පරිහරණය தற்போதைய காணி உபயோகம் Present Land use	හිමිකම් කියන්නාගේ නම ලිපිනය හා ඔප්පු අංකය உரிமையாளர் பெயர் முகவரி உறுதி இல Claimant's Name Address & Deed No.	වර්ග එලය හෙක්ටෙයාර් பரப்பு ஹெக்டேயரில் Extent Hectare	වෙනත් කරුණු பிற குறிப்புகள் Remarks	මායිම් පිළිබඳ විස්තර புற எல்லைகளின் விபரங்கள் Details of Boundaries			
						NORTH	EAST	SOUTH	WEST
3	Kalpitiya Thanayama Assmt. No. 61 Malay Street	Garden contains a permanent building	state	0.2036	Part of lot 2. Police Quarters and premises. Building constructed by Police Department. To be vested in the Police Department.	Lots 1 & 4	Lot 4 & Land claimed by M.H. Mohideen (Assmt. No. 10, Fort Road)	Land claimed by T.H. Mashood Moanthu (Assmt. No. 16, Malay street), T.H. Ameen Moanthu (Assmt. No. 14, Malay street), S.M. Salitu (Assmt. No. 20, Malay street) & M.P. Abbas (Assmt. No. 22, Malay street)	Land claimed by M. P. Abbas (Assmt. No. 22) & Police station, Kalpitiya.
4	- do -	Garden contains a permanent building, a Masonry well and an over Head water Tank	- do -	0.2890	Part of lot 2. Land & Premises of Rest House, claimed by Sri Lanka Tourist Board.	Lot 1 & Land claimed by Trustee of Malay Mosque (Assmt. No. 37, Fort Road)	Land claimed by Trustee of Malay Mosque (Assmt. No. 27), M.H. Niyasdeen (Assmt. No. 10/1, Fort Road) & A.A. Schalawdeen (Assmt. Nos. 12 & 14, Fort Road)	Lot 3	Lot 3
			Total	0.5926					

මැනීම පෙන්වා දුන් අය
මායිම් පෙන්වූ අය
Boundaries pointed out by

W.E.D. Fernando, Grama Niladhari, Div. No. 630/C of Mandalakuda and Siripala Ushetti, Inspector of Police, Police station, Kalpitiya.

මැනීම සහ ඇඳීම කළේ
නිලඅளවை செய்து வரைந்தவர்
Surveyed and Drawn by
A.M. Ishak

රජයේ මිනින්දෝරු
அரசாங்க நில அளவையாளர்
Govt. Surveyor

From Sept/Oct/2020 දක්වා/දක්වා To ..... දක්වා/வரை

පරීක්ෂා කළේ
சரி பார்த்தவர்
Checked by
V. Balasubramaniam
Asst. Supdt. of Surveys.

මෙම කාර්යාලයේදී මිනින්දෝරු 'ටී' ඇති මුල් පිටපතෙහි දැනට පවතින කරුණුවලින් ගන්නා ලද මායා පිටපතක බව සහතික කරමි.
19/09/2018
රජයේ මිනින්දෝරු අධිකාරි
அரசாங்க நில அளவையாளர் அதிகாரி
Govt. Surveyor in charge

සහතික කළේ
உறுதிப்படுத்தப்பட்டது
Certified by
J.A. Wijethilaka.

මිනින්දෝරු අධිකාරි නිලඅளவை அத்தியட்சகர்
Supdt. of Surveys Puttalam District.
මූලිපති වෙනුවට නිලඅளவை அதிபதிக்காக
On behalf of the Surveyor General
දිනය திகதி Date 19/9/-11-18

Galgamuwa in Kurunegala District North Western Province, containing in extent 0.6345 Hectare and more clearly depicted as Lot 269 in FVP 3200, Supplement No. 6 and bounded as follows:

North : Lot 268; East : Lot 270, 125; South : Lot 125, 23 ; West : Lot 267.

10. The premises known as the "Baththulu Oya Rest House" including the land and buildings appertaining thereto situated in the village of Baththulu Oya South in Anaivilandan Pattu of Arachchikattuwa Divisional Secretary's Division of Puttalam District of North Western Province, containing in extent 0.342 Hectare and depicted as Lot 1 in preliminary Plan No. PU 3228 and bounded as follows:

North : Baththulu Oya; East : Lot 2 in PP 5923 Bangalathottam, premises of Fisheries Department; South : path (Village Council); West : Road (highways).

11. The premises known as the "Kalpitiya Rest House" also known as Assessment No . 61, Maley Street including land and buildings appertaining thereto situated in Kalpitiya Town Council limits of Kalpitiya, Mampuripattuwa in Kalpitiya Divisional Secretary's Division of Puttalam District in North Western Province, containing in extent 0.5926 Hectare and more clearly described as Lot 2, in preliminary Plan No. PU 3227 and bounded as follows:—

North : Lot 1 Thakkiyapallikani and Veedu Walavukani ; East : Thakkiyapallikani and Veedu Walavukani ; South : Veedu Walavukani ; West : Veedu Walavukani and Lot 1.

12. The premises known as the "Marawila Rest House"also known as "Marawila Thanayamaidama" including the land and buildings appertaining thereto situated in the village of Horagolla in Yatakalampattuwa in the Divisional Secretary's Division of Mahawewa in Puttalam District, North Western Province containing in extent 0.255 Hectare and depicted as Lot 12 in Preliminary Plan No. PU 3229 and bounded as follows:—

North : Beligahawatta Dihegahawatta and Dehigahagala ; East : Dehigahagala ; South : Dehigahagala and Lot 1 of PPPU 803 ; West : Road (Highway)

13. The premises known as the "Horoupathana Rest House" also known as "Marogahaidama" including land and buildings appertaining thereto situated in the village of Horoupathana in Mahapothana Korale in Divisional Secretary's Division of Horoupathana in. Anuradhapura District, in North Central Province containing in extent 0.402 Hectare . and depicted as Lot 155 in FVP 1379 and bounded as follows :—

North : Lot 219 and Lot 154 ; East : Lot 156 ; South : Lot 210, 219 ; West : Lot 219.

14. The premises known as the "Kahatagasdigiliya" also known as "Madamawatta" including the land and buildings appertaining thereto situated in the village of Kahatagasdigiliya in Kahatagasdigiliya Divisional Secretary's Division of Anuradhapura District in North Central Province, containing in extent 0.511 Hectare depicted as Lot 350 in FVP 1296 Supplement No.10 and bounded as follows:—

North : Lot 32 ; East : Lot 351, 167, 298 ; South : Lot 166 ; West : Lot 186, 107.

15. The premises known as the "Kekirawa Rest House" also known as "Halmatta" including the land and buildings appertaining thereto situated in the village of Malawa in Kalagamkorale South of Kekirawa Divisional Secretary 's Division in Anuradhapura District of North Central Province, containing in extent of 0.526 Hectare and depicted as Lot 300 in FVP 164 Supplement No.16 and bounded as follows:—

North : Lot 300, 301; East : Lot 23; South : Lot 13; West : Lot 30.

16. The premises known as "Ulankulama Rest House" also known as "Dunumadalagahahena" including the land and buildings appertaining thereto situated in the village of Ulankulama in Maminiya Korale of Kekirawa Divisional Secretary's Division in Anuradhapura District of North Central Province, containing in extent 0.946 Hectare and described as Lot 116 in FVP 1196, suppliment No. 5 and bounded as follows:—

North : Lot 79, 52; East : Lot 52; South : Lot 117; West : Lot 117.

17. The premises known as "Bagawanthalawa Rest House" also known as "Bagawanthalawa Thanayamawatta" including the land and buildings appertaining thereto situated in the village of Bagawanthalawa in Ambagamuwa Korale, Divisional Secretary's Division of Ambagamuwa Korale in Nuwara Eliya District of Central Province, containing in extent 0.1523 Hectare and morefully described as Lot 1 of Plan No.NU/VI/92/263 and bounded as follows:—

North : by Bagawanthalawa District Hospital land, Hatton Dickoya Co-operative Union, Bagawanthalawa No.5, Sales Outlet land and Hatton, Galaboda Main Road; East : Hospital Road connecting to the Hatton Galaboda Main Road; South : Bagawanthalawa Hospital land and the Hospital Road ; West : Bagawanthalawa Hospital land.

18. The premises known as "Hanguranketha Rest House" also referred to as "Thanayamawatta" including the land and buildings appertaining thereto situated in the village of Hanguranketha in Diyathilake Korale of Udahewaheta, Divisional Secretary's Division in Nuwara Eliya District, Central Province, containing in extent 0.1307 Hectare and depicted as Lot 1 in Plan No.NU/VI/92/262 prepared by the Survey Department and bounded as follows:—

North : Stream; East : Stream and Uyanwatta paddy field; South : Uyanwatta paddy field, stream and the main road; West : Main road and the stream.

19. The premises known as "Wellawaya Rest House" also referred to as "Indigahakumburewatta" including the land and buildings appertaining thereto situated in the village of Wellawaya in Wellawaya Korale in Divisional Secretary's Division of Wellawaya, Monaragala District in Uva Province, containing in extent 0.225 Hectare and more clearly specified as Lot.14 in Plan No.MO/G/VI/92/366 prepared by the Survey Department and bounded as follows:—

3.2.1

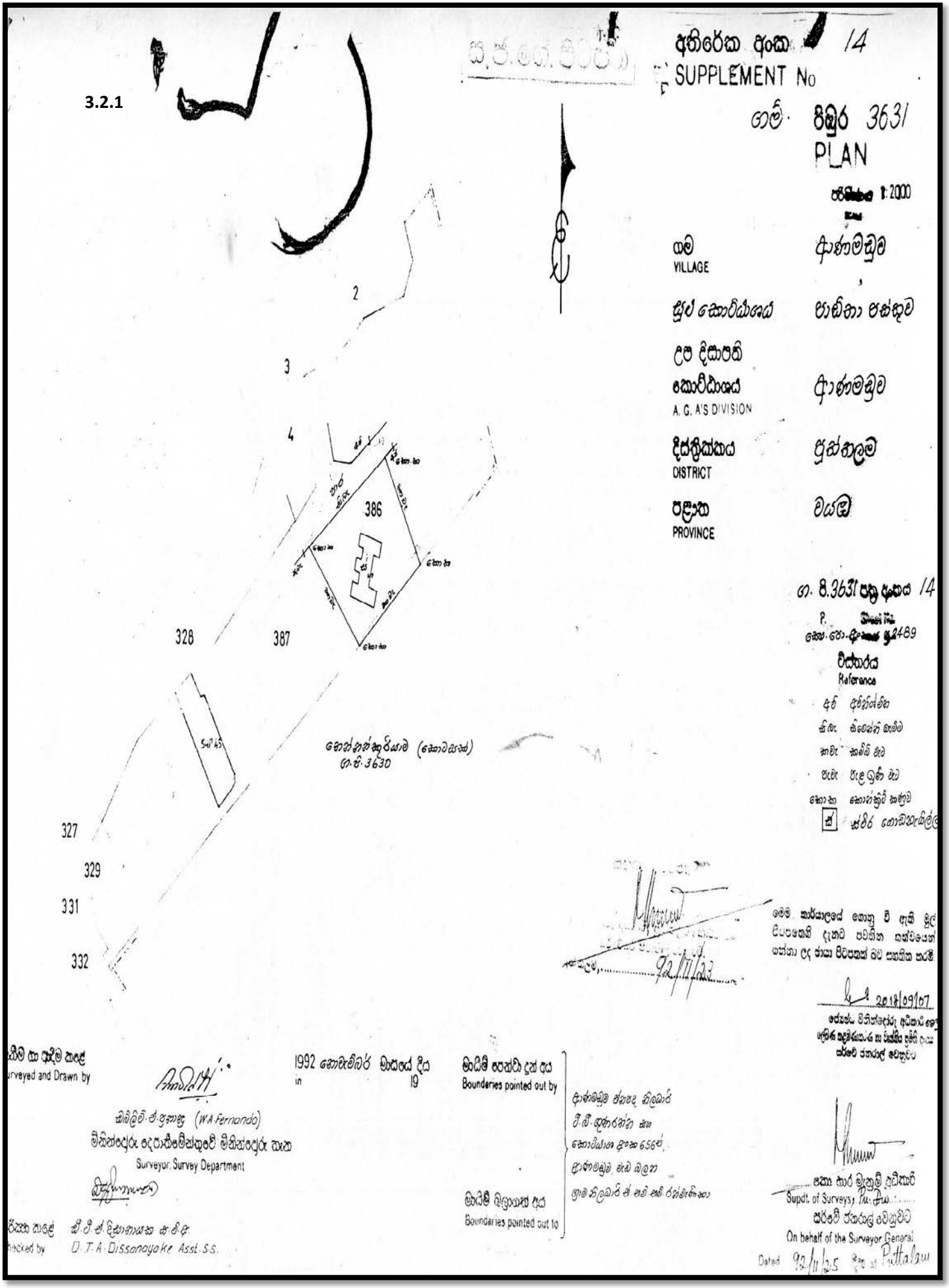

අතිරේක අංක 14
SUPPLEMENT No
ගම් රිඹුර 3631
PLAN
1:2000
ගම
VILLAGE
ආණමඩුව
සුළු කොට්ඨාශය
පාඩිනා පස්තුව
උප දිසාපති
කොට්ඨාශය
A. G. A'S DIVISION
ආණමඩුව
දිස්ත්‍රික්කය
DISTRICT
පුත්තලම
පළාත
PROVINCE
වයඹ
ග. පි.3631 පත්‍ර අංකය 14
P.
2489
විස්තරය
Reference
2
3
4
386
328
387
327
329
331
332

ගම්ම පිඹුරු අංකය 3631 — අවසාන කරමි — පරිපූරක ඉඩම් විස්තර ලැයිස්තුව — ආණමඩුව — ගම VILLAGE

PLAN No. — FINAL — SUPPLEMENTARY TENEMENT LIST (54) — පූජාකාලම — දිස්ත්‍රික්කය DISTRICT

අංකය 14 — මැනීමේ නියමය Regn. for Survey: පූජාකාලම, නියෝජ්‍ය ඉඩම් කොමසාරිස්/අත. දී.(ඉඩම්) ගේ අංක ඉඩ/3/10/නා ඉ/32/47 (1992/87) හා 1992-11-19 මෙහි දින (ස.ජ.මේ මැ.නි. අංකය 92/587) — වයඹ — පළාත PROVINCE

පෙර අංකය No. පු 2489

වැල්ල Lot	නම Name	විස්තරය Description	හෙක්ටෙයාර් Hectares	රේඛා චිත්‍රය Diagram	කැපයුතු කරුණු Remarks
36	පූජා ගහ යාය හා ආණමඩුව පෝරා	ගෙවතුවා, මිශ්‍ර වගාවක් සහ ස්ථිර ගොඩනැඟිලි සහිත	0·367		5 මෙහි සහ 330 මෙහි ඉඩමේ කෑලි වල කොටස් මායිම්: උතුරට 387 මෙහි කෑල්ල නැගෙනහිරට 387 මෙහි කෑල්ල සහ ග.නි. 3630 දකුණට ග.නි. 3630 සහ 387 මෙහි කෑල්ල බස්නාහිරට 387 මෙහි කෑල්ල ශ්‍රී ලංකා සංචාරක මණ්ඩලයට පවරාදීම් සඳහා.
"	-සම-	ගෙවතුවා සහ ජීවෘතා ලිඳ බීම	2·670		5 මෙහි සහ 330 මෙහි ඉඩමේ කෑලිවල කොටස් ගෝඩ් ප්‍රදේශය නිගමනයෙහි. දිදුරහිත්කාරයා මැදුලිකම් හා ඒ සා සාමීචාරිය නිලධාරී කොළඹ මෙම ඉඩමේ කෑල්ල සම්බන්ධයෙන් කිසිවක් නොකල යුතුවේ.
		එකතුව	3·037		1 මෙහි ඊවුණි කෑලි අංක 5 සහ 39 මෙහි ඊවුණි කෑලි අංක 330 බලන්න.

මෙම කාර්යාලයේ නොතු වී ඇති බිම් පිළිගෙයි දැනට පවතින තත්වයෙන් යන්නා වූ රහා සිටියනක් මම සහතික කරමි.

2018/09/07

පෙරේරා මොහන්දිරාම් අධිකාරී මහතා
අතිරේක සැලසුම්කරණ හා ඉඩම්ය අමාත්‍යාංශය
ජාතික රජයාල් මෙතුවට

සා ඇඳීම කළේ — Surveyed and Drawn by — ඩබ්.ඒ. ෆර්නාන්දු (W.A. Fernando) — 1992 නොවැම්බර් මාසයේ දීය in 19

මායිම් පෙන්වා දුන්නේ Boundaries pointed out by — ආණමඩුව ඒකාබද්ධ සිලධාරී, ටී. ඒ. ගුණරත්න මහතා, ගොවියාගේ අංක 6 වෙළෙ ආණමඩුව

ජොතා සාර්වේක්ෂණ අධිකාරී Surveyor General

3.2.2 SCHEDULE

(1) The premises known as "Mathugama Rest House" also known as "Thanayamwatte" including the land and buildings appertaining thereto situated in the village of Palligoda in Wettawa in Mathugama Pradeshiya Sabha limits within the Matugama Divisional Secretary's Division in Kalutara District in Western Province, containing in extent 0.498 hectares and more clearly depicted as Lot 1 in Plan No. PPK 2760 and bounded as follows :

North : Lot 1 of PPK 1386 and Lot 5 of PPK 1865 ;
East : Lot 5 of PPAA 1865 and Lot 63 of PPS 4049 ;
South : Lot 63 of PPS 4049and Lot 52 of PPS 4049 ;
West : Road.

(2) The premises known as "Polgahawela Rest House" also known as "Thanayam Watta" including the land and buildings appertaining thereto situated in the village of Polgahawela in Polgahawela, Pradeshiya Sabha Limits within Divisional Secretary's Division of Polgahawela, in Kurunegala District in North Western Province containing in extent 0.3528 hectares and depicted as lot 01 in Prelimanary Plan No. KU - 1949 and bounded as follows :

North : P.P.KU 1924/5 and P.P.KU 1924/6 ;
East : Station View Estate ;
South : Station View Estate ;
West : Thalgodabaddha Kumbura.

(3) The premises known as "Gurulupotha Rest House" also known as "Bogahakotuwahena' including the land and buildings appertaining thereto situated in the village of Gurulupotha in Divisional Secretary's Division of Minipe, in Kandy District in Central Province containing in extent 0.558 hecrtares and depicted as Lot A and B in the Village Plan No. 299 and bounded as follows :

North : Government Forest ;
East : Gurulupotha Yaya Reservation ;
South : Gurulupotha Oya Resevation ;
West : Kunukandura and Road Reservation.

(4) The premises known as "Anamaduwa Rest House" also known as "Palugaha Yaya' and "Anamaduwa Hena", including the land and buildings appertaining thereto situated in the village of Anamaduwa in Panditha Paththuwa, in the Divisional Secretary's Division of Anamaduwa in Puththalam District in North Western Province, containing in extent 0.367 hecrtares and depicted as Lot 386 in the Village Plan No. 3631 and bounded as folows :

North : Lot 387;
East : Lot 387 and Village Plan 3630 ;
South : Village Plan 3630 and Lot 387 ;
West : Lot 387.

(5) The premises known as "Wellawaya Inn" also known as "Radapola Kanatta' *alias* "Netol Wewa Henyaya", including the land and buildings appertaining thereto, situated in the village of Radapola in Wellawaya Korale in the Divisional Secretary's Division of Wellawaya in Monaragala District in Uva Province, containing in extent 0.752 hecrtares and depicted as Lot 1 in Final Village Plan No. 670 and bounded as folows :

North : Ella-Wellawaya Highway and the Road ;
East : Ella-Wellawaya Highway ;
South : Ela Resevation ;
West : Road and Ela Resevation.

12-632

DEPARTMENT OF ANIMAL PRODUCTION AND HEALTH, PERADENIYA

Registration of Suppliers for the Year — 1999

APPLICATIONS are invited from qualified manufacturers/suppliers/contractors who wish to register themselves for the supply of the undermentioned items and services of the Department of Animal Production and Health for the year 1999.

01. *Supplies :*

(01) Office equipment
(02) Stationery
(03) Vehicle spare parts
(04) Electrical appliances/generators
(05) Tyres and tubes
(06) Animal feed
(07) Steel equipment
(08) Audio visual aids
(09) Household articles
(10) Veterinary drugs/chemicals/laboratory supplies and Veterinary vaccines laboratory equipment/ computers
(11) Uniform materials
(12) Stores goods
(13) Timber
(14) Liquid Nitrogen

02. *Services and Repairs :*

(01) Laboratory and office equipment
(02) Laboratory equipment
(03) Electrical appliances
(04) Refrigerators/Deep freezers/Air conditioners and Cold rooms
(05) Visual aids
(06) Generators
(07) Computers/Photo Copy machine/typewriters/Roneo machines
(08) Specialised laboratory equipment/liquid nitrogen machines

03. (01) Repairs and services to vehicles
(02) Repairs to buildings
(03) Printing works
(04) Repairs to steel almirahs

Conditions.—(01) Registration fee is Rs. 200 for each supply and service. Payment of fee by Money order or postal order to favour of Director, Animal production and Health payable at the Post Office, Peradeniya. Cheques will not be accepted.

02. Separate application should be sent for each item and those may be forwarded in one cover.

03. Applications should be sent under registered post to reach the Director, Department of Animal Production and Health, Peradeniya on or before 25.01.1999. "Registration of Suppliers 1999" should be written on the top left-hand corner of the envelope.

3.3.1

රේ. වී. අංකය 52/3 (1/16 24)
R. D. No.

ක්ෂේ. වී. අංකය 52/3/3

ක්ෂේ. පො. අංකය පු2633
F. B. No. 25-27

SURVEYOR GENERAL'S OFFICE
11 OCT 2018
D. M. & P.S. BRANCH
COLOMBO 05.

පූලිත පිඹුරුපු 3229
P PLAN

පිටු 2 න් මෙය පිටුව

ගම VILLAGE: හොරගොල්ල

ප්‍රාථ කොට්ඨාශය: යටහලන්පත්තුව

ප්‍රා. ආ. නි. කොට්ඨාශය D. R. O'S DIVISION: මහවිඩ

දිස්ත්‍රික්කය DISTRICT: පුත්තලම

පළාත PROVINCE: වයඹ

මැනීමේ නියමය Reqn. for Survey: පුත්තලම දිස්ත්‍රික්කයේ අංක ඉලි/3/10/ක. ඉ/92/47 හා 1992.11.19 වන දින (ස.ජ.ගේ වැ.නි අංක 92/588)

විස්තරය
Reference

ග මායිම්ගල
සපැ. කම්බි පැලවැනි වැට
නා තාප්පය
මාර්ගය වාර්ග(මහාමාර්ග)
ස් ස්ථිර ගොඩනැගිල්ල
සිලි සිමෙන්ති කපරාරු ළිඳ
වැටැ. වසමා කඩන ලද මහුර වෙන්කිය
ම මන්න

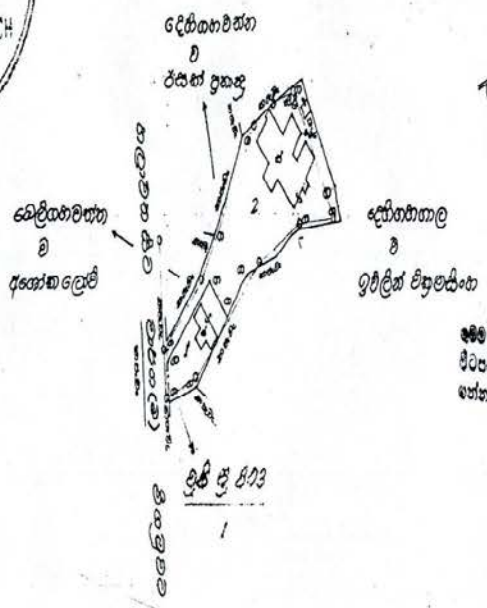

මෙම කාර්යාලයේ ගොනු වී ඇති මුල් පිටපතෙහි දැනට පවතින කත්වලේන් ගන්නා ලද ඡායා පිටපතක් බව සහතික කරමි.
11/10/2018
ජ්‍යෙෂ්ඨ මිනින්දෝරු අධිකාරී
ලේඛන සඳහන්කරණ හා වාර්තා ප්‍රමිති අංශය
සර්වේ ජනරාල් වෙනුවට

92/11/22

හෙක්ටෙයාර් 1 = අක්කර 2.47
1 Hectar = 2.47 Acres

ඉඩම් කැබැල්ල Lot	නම Name	විස්තරය Description	හිමිකම් කියන්නාගේ නම Name of Claimant	හෙක්ටෙයාර් Hectares	රේඛා චිත්‍රය Diagram	කියයුතු කරුණු Remarks
1	මාරවිල නානායම් ගුඩම	වන්න ස්ථිර ගොඩනැගිල්ලක් අයත	රජය	0.053		A 1068 වැනි පු පිඹුරේ 1 වැනි කිරි කැබැල්ලේ කොටසක් වායම් පෙසේය උතුරට කැබැලි අංක 2 නැගෙනහිරට කැබැලි අංක 2 සහ දෙහිගහගාල දකුණට දෙහිගහගාල සහ පු803 වැනි පු පිඹුරේ කැබැලි අංක 1 බටහිරට මාලාමග සිට බිහිලුම දක්වා මහා මාර්ගය පහත ප්‍රස්තකාලය සඳහා මෙන් ම අයත (වර්ග මීටර් 530 යි)
			ප්‍රාගෙනුම් මහා පුළුමට	0.053		

මැනීම හා ඇඳීම කළේ Surveyed and Drawn by: ඩබ්ලිව්.එල්.එච්. ප්‍රනාන්දු
මිනින්දෝරු දෙපාර්තමේන්තුවේ මිනින්දෝරු තැන
Surveyor, Survey Department

1992 නොවැ. in

මාසයේ දිය 19

මායිම් පෙන්වා දුන් අය Boundaries pointed out by: ඒ.යු. සවරණ කාන්ත ද සිල්වා, ග්‍රාම නිලධාරී කොට්ඨාශ අංක 513 දකුණු හොරගොල්ල වසම

මායිම් බලාගත් අය Boundaries pointed out to:

පරීක්ෂා කළේ

ජ්‍ය. සෝ. භාර මැනුම් අධිකාරී
Supdt. of Surveys, In Div.
සර්වේ ජනරාල් වෙනුවට
On behalf of the Surveyor General

ගම
VILLAGE
තොරගොල්ල

කඩයිලි විස්තර ලැයිස්තුව TENEMENT LIST

මූලික සිතුර P. PLAN 93229

පිටු 2
2 සවිස්
Page
of

උ දි කොට්ඨාශය වගවව
A G A'S DIVISION

දිස්ත්‍රික්කය
DISTRICT
ගාල්ල

මැනීමේ නියමය
Regn for Survey
ඉඩම් කොමසාරිස්තුමාගේ අංක ඉමදි/3/10/නා ඉ/92/47 දරන 1992 11 19 දිනැති
(ස.ප.ගෙ ඔබේ අංකය 2/5පස)

ඉඩම් කොටස්ය Lot	නම Name	විස්තරය Description	හිමිකම් කියන්නාගේ නම Name of Claimant	හෙක්ටෙයාර් Hectares	රේඛා සිතුය Diagram	කියයුතු කරුණු Remarks හෙක්ටෙයාර් 1 = අක්කර 2.47
2	කරවිල පාසලේ ඉඩම	වගුර ජම්බු තෙවැකිලිල්ලක් ඇත.	ජයසුන්දර ඇස් හුල්ගෙට රත්‍රය	0.053 0.255		A 1068 දැනි ඉ.පිකුරේ 1 දැනි කිමි කොඩැල්ලේ කොටසක්. මායිම් කෙරුණි. උතුරට කෙළිගහවත්ත, දැකිගහවත්ත, හා දැකිගහ නැගෙනහිරට දැකිගහගාල දකුණට දැකිගහගාල හා මුරිපුලිය බටහිරට මාර්ගය (මහගමරත)
			එකතුව	0.308		ශ්‍රීලංකා සංචාරක මණ්ඩලයට පවරා දීම යෝජනා.

SURVEYOR GENERAL'S OFFICE
11 OCT 2018
D. M. & P. S. BRANCH
COLOMBO 05.

මෙම කාර්යාලයේ තොතු වී ඇති
පිටපතකින් දැනට පවතින තත්
ගත්තා වූ ඒ ආයා පිටපතක් බව සහතික ක...
11/10/2018
අතිරේක සැලසුම්කරු හා ඒකාබද්ධ ඉඩම්
කටයුතු අධිකාරි ලෙනුවට

මැනීම හා ඇඳීම කළේ
Surveyed and Drawn by
ඩබ්.ඒ.ඒ.ඒ

Galgamuwa Kurunegala District North Western Province, containing in extent 0.6345 Hectare and more clearly depicted as Lot 269 in FVP 3200, Supplement No. 6 and bounded as follows:

North : Lot 268; East : Lot 270, 125; South : Lot 125, 23 ; West : Lot 267.

10. The premises known as the "Baththulu Oya Rest House" including the land and buildings appertaining thereto situated in the village of Baththulu Oya South in Anaivilandan Pattu of Arachchikatturwa Divisional Secretary's Division of Puttalam District of North Western Province, containing in extent 0.342 Hectare and depicted as Lot 1 in preliminary Plan No. PU 3228 and bounded as follows:

North : Baththulu Oya; East : Lot 2 in PP 5923 Bangalathottam, premises of Fisheries Department; South : path (Village Council); West : Road (highways).

11. The premises known as the "Kalpitiya Rest House" also known as Assessment No . 61, Maley Street including land and buildings appertaining thereto situated in Kalpitiya Town Council limits of Kalpitiya, Mampuripattuwa in Kalpitiya Divisional Secretary's Division of Puttalam District in North Western Province, containing in extent 0.5926 Hectare and more clearly described as Lot 2, in preliminary Plan No. PU 3227 and bounded as follows:—

North : Lot 1 Thakkiyapallikani and Veedu Walavukani ; East : Thakkiyapallikani and Veedu Walavukani ; South : Veedu Walavukani ; West : Veedu Walavukani and Lot 1.

12. The premises known as the "Marawila Rest House" also known as "Marawila Thanayamaidama" including the land and buildings appertaining thereto situated in the village of Horagolla in Yatakalampattuwa in the Divisional Secretary's Division of Mahawewa in Puttalam District, North Western Province containing in extent 0.255 Hectare and depicted as Lot 12 in Preliminary Plan No. PU 3229 and bounded as follows:—

North : Beligahawatta Dibegahawatta and Dehigahagala ; East : Dehigahagala ; South : Dehigahagala and Lot 1 of PPPU 803 ; West : Road (Highway)

13. The premises known as the "Horoupathana Rest House" also known as "Marogahaidama" including land and buildings appertaining thereto situated in the village of Horoupathana in Mahapothana Korale in Divisional Secretary's Division of Horoupathana in Anuradhapura District, in North Central Province containing in extent 0.402 Hectare . and depicted as Lot 155 in FVP 1379 and bounded as follows :—

North : Lot 219 and Lot 154 ; East : Lot 156 ; South : Lot 210, 219 ; West : Lot 219.

14. The premises known as the "Kahatagasdigiliya" also known as "Medamawatta" including the land and buildings appertaining thereto situated in the village of Kahatagasdigiliya in Kahatagasdigiliya Divisional Secretary's Division of Anuradhapura District in North Central Province, containing in extent 0.511 Hectare and depicted as Lot 350 in FVP 1296 Supplement No. 10 and bounded as follows:—

North : Lot 32 ; East : Lot 351, 167, 298 ; South : Lot 166 ; West : Lot 186, 107.

15. The premises known as the "Kekirawa Rest House" also known as "Halmatta" including the land and buildings appertaining thereto situated in the village of Malawa in Kalagamkorale South of Kekirawa Divisional Secretary 's Division in Anuradhapura District of North Central Province, containing in extent of 0.526 Hectare and depicted as Lot 300 in FVP 164 Supplement No.16 and bounded as follows:—

North : Lot 300, 301; East : Lot 23; South : Lot 13; West : Lot 30.

16. The premises known as "Ulankulama Rest House" also known as "Dunumadalagahahena" including the land and buildings appertaining thereto situated in the village of Ulankulama in Maminiya Korale of Kekirawa Divisional Secretary's Division in Anuradhapura District of North Central Province, containing in extent 0.946 Hectare and described as Lot 116 in FVP 1196, suppliment No. 5 and bounded as follows:—

North : Lot 79, 52; East : Lot 52; South : Lot 117; West : Lot 117.

17. The premises known as "Bagawanthalawa Rest House" also known as "Bagawanthalawa Thanayamawatta" including the land and buildings appertaining thereto situated in the village of Bagawanthalawa in Ambagamuwa Korale, Divisional Secretary's Division of Ambagamuwa Korale in Nuwara Eliya District of Central Province, containing in extent 0.1523 Hectare and morefully described as Lot 1 of Plan No.NU/VI/92/263 and bounded as follows:—

North : by Bagawanthalawa District Hospital land, Hatton Dickoya Co-operative Union, Bagawanthalawa No.5, Sales Outlet land and Hatton, Galaboda Main Road; East : Hospital Road connecting to the Hatton Galaboda Main Road; South : Bagawanthalawa Hospital land and the Hospital Road ; West : Bagawanthalawa Hospital land.

18. The premises known as "Hanguranketha Rest House" also referred to as "Thanayamawatta" including the land and buildings appertaining thereto situated in the village of Hanguranketha in Diyathilake Korale of Udahewaheta, Divisional Secretary's Division in Nuwara Eliya District, Central Province, containing in extent 0.1307 Hectare and depicted as Lot 1 in Plan No.NU/VI/92/262 prepared by the Survey Department and bounded as follows:—

North : Stream; East : Stream and Uyanwatta paddy field; South : Uyanwatta paddy field, stream and the main road; West : Main road and the stream.

19. The premises known as "Wellawaya Rest House" also referred to as "Indigahakumburewatta" including the land and buildings appertaining thereto situated in the village of Wellawaya in Wellawaya Korale in Divisional Secretary's Division of Wellawaya, Monaragala District in Uva Province, containing in extent 0.225 Hectare and more clearly specified as Lot 14 in Plan No.MO/G/VI/92/366 prepared by the Survey Department and bounded as follows:—

3.4.1

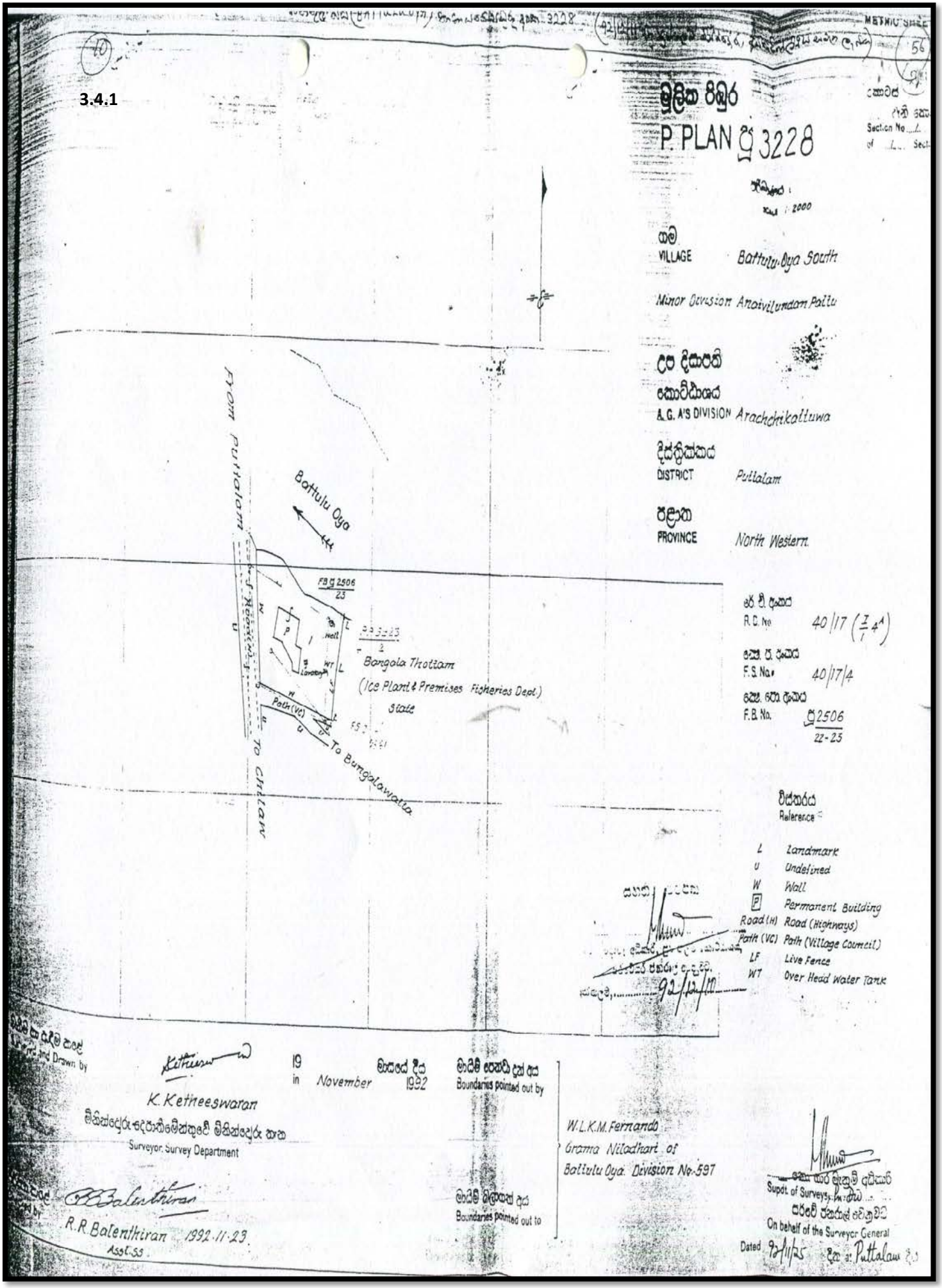

METRIC SHEET
මූලික පිඹුර
P. PLAN පු 3228
Section No. 1
of 1 Sect.
2000
ගම
VILLAGE Battulu Oya South
Minor Division Anaivilundan Pattu
උප දිසාපති
කොට්ඨාශය
A. G. A'S DIVISION Arachchikattuwa
දිස්ත්‍රික්කය
DISTRICT Puttalam
පළාත
PROVINCE North Western
R.C. No. 40/17 (I/1 4A)
F.S. No. 40/17/4
F.B. No. පු 2506 22-23
විස්තරය
Reference
L Landmark
U Undefined
W Wall
P Permanent Building
Road (H) Road (Highways)
Path (VC) Path (Village Council)
LF Live Fence
WT Over Head Water Tank
From Puttalam
Battulu Oya
FB පු 2506 23
Bangala Thottam
(Ice Plant & Premises Fisheries Dept.)
State
Path (VC)
To Bungalawatta
To Chilaw
92/12/10
19 in November 1992
K. Ketheeswaran
Surveyor, Survey Department
R.R. Balenthiran 1992.11.23
Asst. SS
Boundaries pointed out by
W.L.K.M. Fernando
Grama Niladhari of
Battulu Oya Division No. 597
Boundaries pointed out to
Supdt. of Surveys
On behalf of the Surveyor General
Dated 92/11/25

(19)

නැබැලි විස්තර ලැයිස්තුව TENEMENT LIST

මූලික පිඹුර P. PLAN 3228

Battulu Oya South

පිටු

වෙනි පිටු

Page / of page

කොට්ඨාශය DIVISION Arachchikattuwa

මැනීමේ නියමය Reqn. for Survey No: The GA's (Puttalam) ඉලි/3/10/2 ඉ/92/47 1992/89 of 1992.11.19

(SG's Reqn No: 92/556

Puttalam

නම Name	විස්තරය Description	හිමිකම් කියන්නාගේ නම Name of Claimant	හෙක්ටෙයාර් Hectares	රේඛා පිඹුර Diagram	කියයුතු කරුණු Remarks
Battulu Oya Rest House	Garden Contains One Permanent Building	State	0.342		Lot 1 in PP 5923 Bounded as follows North: Battulu oya East: Lot 2 in PP 5923, Bangala Thottam, Premises of Fisheries Dep South: Path (Village Council) West: Road (Highways) To be Vested on the Sri Lanka Tourist Board
		Total	0.342		

හෙක්ටෙයාර් 1 = අක්කර 2.47
1 Hectare = 2.47 Acres

සහතික පිටපත

92/12/10

මැනීම් කළේ Drawn by K. Ketheeswaran

19 in November 1992

මාසයේ දීය

මායිම් පෙන්වා දුන් අය Boundaries pointed out by

මිනින්දෝරු දෙපාර්තමේන්තුවේ මිනින්දෝරු තැන Surveyor, Survey Department

R.R. Balenthiran 1992.11.23

මායිම් බලාගත් අය Boundaries pointed out by

Fernando Mudhar of Oya Division No. 597

කොට්ඨාශ මැනුම් දුක්කරි Supdt. of Surveys

සර්වේ ජනරාල් වෙනුවට On behalf of the Surveyor General

Dated 92/11/25 දින at Puttalam දීය

269 in FVP 3200, Supplement No. 6 and bounded as follows:

North : Lot 268; East : Lot 270, 125; South : Lot 125, 23 ; West : Lot 267.

3.4.2

10. The premises known as the "Baththulu Oya Rest House" including the land and buildings appertaining thereto situated in the village of Baththulu Oya South in Anaivilandan Pattu of Arachchikattuwa Divisional Secretary's Division of Puttalam District of North Western Province, containing in extent 0.342 Hectare and depicted as Lot 1 in preliminary Plan No. PU 3228 and bounded as follows:

North : Baththulu Oya; East : Lot 2 in PP 5923 Bangalathottam, premises of Fisheries Department; South : path (Village Council); West : Road (highways) .

11. The premises known as the "Kalpitiya Rest House" also known as Assessment No . 61, Maley Street including land and buildings appertaining thereto situated in Kalpitiya Town Council limits of Kalpitiya, Mampuripattuwa in Kalpitiya Divisional Secretary's Division of Puttalam District in North Western Province, containing in extent 0.5926 Hectare and more clearly described as Lot 2, in preliminary Plan No. PU 3227 and bounded as follows:—

North : Lot 1 Thakkiyapallikani and Veedu Walavukani ; East : Thakkiyapallikani and Veedu Walavukani ; South : Veedu Walavukani ; West : Veedu Walavukani and Lot 1.

12. The premises known as the "Marawila Rest House"also known as "Marawila Thanayamaidama" including the land and buildings appertaining thereto situated in the village of Horagolla in Yatakalampattuwa in the Divisional Secretary's Division of Mahawewa in Puttalam District, North Western Province containing in extent 0.255 Hectare and depicted as Lot 12 in Preliminary Plan No. PU 3229 and bounded as follows:—

North : Beligahawatta Dihegahawatta and Dehigahagala ; East : Dehigahagala ; South : Dehigahagala and Lot 1 of PPPU 803 ; West : Road (Highway)

13. The premises known as the "Horoupathana Rest House" also known as "Marogahaidama" including land and buildings appertaining thereto situated in the village of Horoupathana in Mahapothana Korale in Divisional Secretary's Division of Horoupathana in. Anuradhapura District, in North Central Province containing in extent 0.402 Hectare . and depicted as Lot 155 in FVP 1379 and bounded as follows :—

North : Lot 219 and Lot 154 ; East : Lot 156 ; South : Lot 210, 219 ; West : Lot 219.

14. The premises known as the "Kahatagasdigiliya" also known as "Madamawatta" including the land and buildings appertaining thereto situated in the village of Kahatagasdigiliya in Kahatagasdigiliya Divisional Secretary's Division of Anuradhapura District in North Central Province, containing in extent 0.511 Hectare depicted as Lot 350 in FVP 1296 Supplement No. 10 and bounded as follows:—

15. The premises known as the "Kekirawa Rest House" also known as "Halmatta" including the land and buildings appertaining thereto situated in the village of Malawa in Kalagamkorale South of Kekirawa Divisional Secretary 's Division in Anuradhapura District of North Central Province, containing in extent of 0.526 Hectare and depicted as Lot 300 in FVP 164 Supplement No. 16 and bounded as follows:—

North : Lot 300, 301; East : Lot 23; South : Lot 13; West : Lot 30.

16. The premises known as "Ulankulama Rest House" also known as "Dunumadalagahahena" including the land and buildings appertaining thereto situated in the village of Ulankulama in Maminiya Korale of Kekirawa Divisional Secretary's Division in Anuradhapura District of North Central Province, containing in extent 0.946 Hectare and described as Lot 116 in FVP 1196, suppliment No. 5 and bounded as follows:—

North : Lot 79, 52; East : Lot 52; South : Lot 117; West : Lot 117.

17. The premises known as "Bagawanthalawa Rest House" also known as "Bagawanthalawa Thanayamawatta" including the land and buildings appertaining thereto situated in the village of Bagawanthalawa in Ambagamuwa Korale, Divisional Secretary's Division of Ambagamuwa Korale in Nuwara Eliya District of Central Province, containing in extent 0.1523 Hectare and morefully described as Lot 1 of Plan No.NU/VI/92/263 and bounded as follows:—

North : by Bagawanthalawa District Hospital land, Hatton Dickoya Co-operative Union, Bagawanthalawa No.5, Sales Outlet land and Hatton, Galaboda Main Road; East : Hospital Road connecting to the Hatton Galaboda Main Road; South : Bagawanthalawa Hospital land and the Hospital Road ; West : Bagawanthalawa Hospital land.

18. The premises known as "Hanguranketha Rest House" also referred to as "Thanayamawatta" including the land and buildings appertaining thereto situated in the village of Hanguranketha in Diyathilake Korale of Udahewaheta, Divisional Secretary's Division in Nuwara Eliya District, Central Province, containing in extent 0.1307 Hectare and depicted as Lot 1 in Plan No.NU/VI/92/262 prepared by the Survey Department and bounded as follows:—

North : Stream; East : Stream and Uyanwatta paddy field; South : Uyanwatta paddy field, stream and the main road; West : Main road and the stream.

19. The premises known as "Wellawaya Rest House" also referred to as "Indigahakumburewatta" including the land and buildings appertaining thereto situated in the village of Wellawaya in Wellawaya Korale in Divisional Secretary's Division of Wellawaya, Monaragala District in Uva Province, containing in extent 0.225 Hectare and more clearly specified as Lot 14 in Plan No.MO/G/VI/92/366 prepared by the Survey Department and bounded as follows:—

COLOMBO

1. Padukka Rest House.

4.1.1

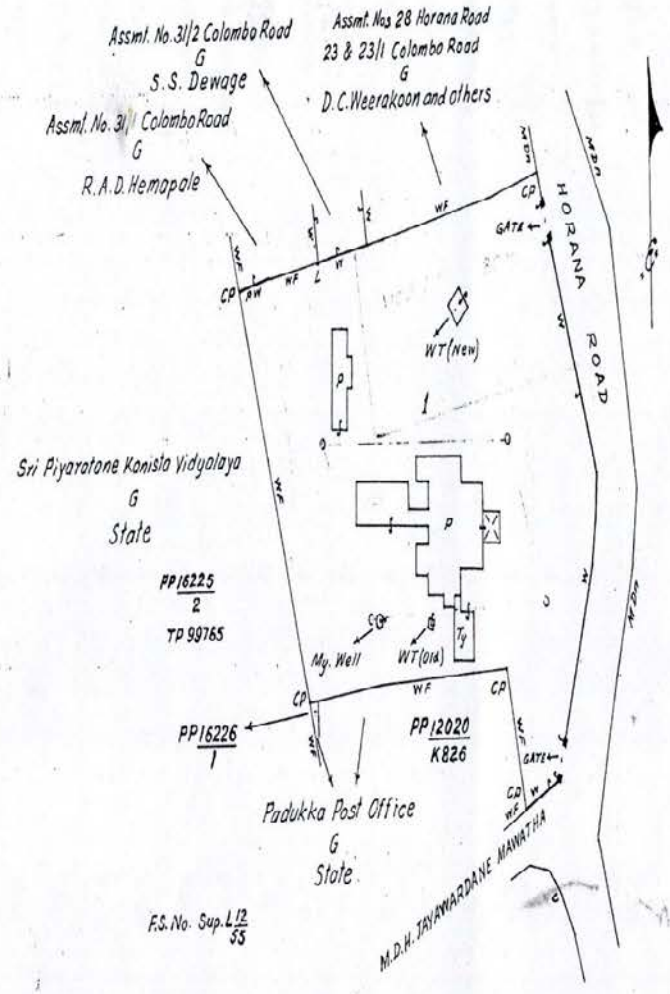

මූලික පිඹුර
P. PLAN G කො 7332

පරිමාණය 1
SCALE 1 : 1000

ග්‍රාම
VILLAGE PADUKKA

MINOR DIVISION MEDA PATTUWA

උප දිසාපති කොට්ඨාශය
A. G. A'S DIVISION HANWELLA

දිස්ත්‍රික්කය
DISTRICT COLOMBO

පළාත
PROVINCE WESTERN

SURVEYOR GENERAL'S OFFICE
19 SEP 2018
D. M. & P. S. BRANCH
COLOMBO 05.

ආර්. ඒ. අංකය
R. C. No. 67/16 (L/12 48)

ෆෝ. රූ. අංකය
F. S. No. 67/16/4

ෆෝ. බිම් අංකය
F. B. No. G කො 1928/22-23

විස්තරය
Reference

L	Land mark
CP	Concrete Post
W	Masonry Wall
MDn	Masonry Drain
WF	Wire Fence
G	Garden
My.	Masonry
WT	Water Tank
RW	Retaing Wall
P	Permanent Building
Ty	Temporary Building

සමීම කැරුයුතුයේ හෙතු වී ඇති මුල් පිටපතෙහි දැනට පවතින තත්ත්වයෙන් ඔත්තා ලද නායා පිටපතක් බව සහතික කරමි.
19/09/2018
ජොසප් පීරිස්තෙරු අධිකාරී
ප්‍රදේශ සැලසුම්කරණ හා ඩිජිටල් පුස්තකාල අංශය
සර්වේ ජනරාල් වෙනුවට

1992. 10. 30

මැනීම සහ ඇඳීම කළේ
Surveyed and Drawn by K. A. Perera in October 1992

මායිම් පෙන්වා දුන් අය
Boundaries pointed out by
W. D. Chandrasiri
Grama Sewa Niladhari
of Padukka Division No. 461

මිණිස්දෝරු දෙපාර්තමේන්තුවේ මිණිස්දෝරු තැන
Surveyor, Survey Department
1992. 10. 28

මායිම් බලාගත් අය
Boundaries pointed out to

W. A. S. Wickramaarachchi
සෙය්. සාර් මැත්‍රුම් අධීක්ෂණ
Supdt. of Surveys Colombo Division
සර්වේ ජනරාල් වෙනුවට
On behalf of the Surveyor General

කාඩ්ලි විස්තර ලැයිස්තුව TENEMENT LIST

මූලික සිඹුර P. PLAN අංක 7332

D

පිටු ගණන
වෙනි පිටුව
Page 1
of 1 pages

ම
LLAGE PADUKKA , MINOR DIVISION MEDA PATTUWA

දී. ලේකාධිකාරියේ
G. A'S DIVISION HANWELLA

මැණිමේ කියමය
Regn. for Survey The Govt. Agent, Colombo Regn. for Survey අංක 2/ කානෙක්/1 of 1992-10-23
Public Administration, Provincial Councils and Home Affairs Ministry's Letter No. RH/3/24/79(ii) of 92-10-22.
(S.G's Regn. No. 92/358)

ස්ත්‍රීක්කය
STRICT COLOMBO

ලැබීම් අංකය Lot	නම Name	විස්තරය Description	හිමිකම් කියන්නාගේ නම Name of Claimant	හෙක්ටෙයාර් Hectares	රේඛා සිතුය Diagram	කියයුතු කරුණු Remarks හෙක්ටෙයාර් 1 = අක්කර 2.47 1 Hectare = 2.47 Acres
1	Assmt. No. 30 Horana Road	Garden Contains 2 permanent buildings, one Temporary Shed, one old masonry water tank and one new masonry water tank constructed by National Watersupply and Drainage Board.	State	0.5408		Includes part of Lot K826 in PP 12020 and part of Lot 1 in PP 16226 Bounded by :- North : Assmt. Nos 31/1, 31/2, 23, 23/1 Colombo Road, Assmt. No. 28 Horana Road and Horana Road East : Horana Road South : Horana Road, M.D.H. Jayawardene Mawatha and Padukka Post office West : Sri Piyaratana Kanista Vidyalaya To be vested with the Ceylon Tourist Board (5408 m²)
			Total	0.5408		

SURVEYOR GENERAL'S OFFICE
19 SEP 2018
D. M. & P. S. BRANCH
COLOMBO 05.

මෙම කාර්යාලයේ ලාංඡනය මේ ඇසි මුද්‍රා පිටපතෙහි දැනට පවතින තත්වයෙන් ගෙන ලද ඡායා පිටපතක් බව සැසඳා බලමි.
19/09/2018
ලෙස්. පී. විජේසේකර, අධිකාරී
භූමිය සැකසුම්කරණ හා ඩිජිටල් ප්‍රතිරූප අංශය
සර්වේ ජනරාල් වෙනුවට

1992-10-30

මැණිම කළ අඳීම කළේ
Surveyed and Drawn by K.A. Perera 19 in October

මිණිත්තෙරු: දෙපාර්තමේන්තුවේ මිණිත්තෙරු වාක
Surveyor, Survey Department

මාසයේ දීය 1992

මායිම් පෙන්වා දුන් අය
Boundaries pointed out by W.D. Chandrasiri, Grama Sewa Niladhari cf Padukka Division No. 461

මායිම් බලාගත් අය
Boundaries pointed out to

W.A.S. Wickramaarachchi
සර්වේ අධිකාරී
Supdt. of Surveys Colombo Division
සර්වේ ජනරාල් වෙනුවට
On behalf of the Surveyor General
Dated 1992-10-30 දින at Colombo

පරීක්ෂා කළේ

4.1.2

L.D.—13 12/68.

THE TOURIST DEVELOPMENT ACT, No. 14 OF 1968

Vesting Order under Section 4(1)

BY virtue of the powers vested in me by Sub-section (1) of Section 9 of the Tourist Development Act, No. 14 of 1968, I Gamini Lokuge, Acting Minister of Tourism and Rural Industrial Development, do with the concurrence of the Minister of Public Administration, Home Affairs and Provincial Councils, do by this Order vest with effect from 16.08.1993 each of the Resthouses specified in the Schedule hereto in the Ceylon Tourist Board.

GAMINI LOKUGE,
Acting Minister of Tourism and
Rural Industrial Development.

Colombo,
16th August, 1993.

SCHEDULE

01. The premises known as the "Padukka Rest House" bearing assessment No. 30, Horana road, including the land and buildings appertaining thereto situated in the village of Padukka in Madapattuwa Divisional Secretary's Division of Hanwella in Kalutara District, Western Province, containing in extent 0.5408 Hectare and depicted as Lot 1 in Preliminary Plan No. Co 7332 and bounded as follows :—

North : Assessment No.31/1, 31/2, 23, 23/1, Colombo Road, assessment No.28, and Horana Road; East : Horana Road; South : Horana Road, M. D. H. Jayawardana Mawatha and Padukka Post Office; West : Sri Piyaratne Kanishta Vidyalaya.

02. The premises known as the "Mahagama Rest House" also known as "Thanayamagodalla" including the land and buildings appertaining thereto situated in the village of Mahagama in the Divisional Secretary's Division of Bulathsinhala in Kalutara District in Western Province, containing in extent 3A. 3R. 18P. depicted as Lot 47 in FVP 135, and bounded as follows :—

North : Lot - 41 of FVP 135; East : Lot 15 C, Lot - 44 and Lot 46 of FVP 135 ; South : Lot - 46 of FVP 135; West : Athura Agalawatta Main Road.

03. The premises known as the "Moragala Rest House" also known as "Alhena *alias* Haldolahena" and Karagahawatta *alias* Galpottewatta" including the land and buildings appertaining thereto situated in the village of Moragala in Wallawita Divisional Secretary's Division in Kalutara District of Western Province, containing in extent 4A. 1R. 20P. and more clear by shown as Lots 22, 23 ,24, 25A in FVP 107 and bounded as follows:—

North : Stream and Lot 19 of FVP 107; East : Stream and Lot 26 of FVP 107; South : Stream and Lot 49 of FVP 107; West : Lihiniyawa village boundary.

04. The premises known as the "Nalanda Rest House" also known as "Thanayamawatta" including the land and buildings appertaining thereto situated in the village of Nalanda in Wagapanaha Udasiyapattuwa of Naula Divisional Secretary ' s Division in Matale District, Central Province, containing in extent 1. 265 Hectare and depicted as Lot 1236 of FVP 253 supplement No .11 and bounded as follows :—

North : Lot 151 and 152 of FSP 7282; East: Lot 152, 1257, 1235 and 1238; South : Lot- 1238; West: Lot 511 of FSP 7282.

05. The premises known as the "Narammala Rest House" also known as "Thanayamawatta" including the land and buildings appertaining thereto situated in the village of Dematagahawela in Narammala Urban Council area in the Divisional Secretary' s Division of Narammala in Kurunegala District, North Western Province, containing in extent 0 . 368 Hectare and depicted as Lot 166 in FVP 66, Supplement No.14 and bounded as follows:—

North : Lot 166 and 168; East : Lot 166 and 168; South : Lot 168; West : Lot-168.

06. The premises known as the "Mahawa Rest House" also known as "Kongahamulahena" including land and buildings appertaining thereto situated in the village of Moonamalegama in Pahala Wisideka Korale in Divisional Secretary's Division of Mahawa in Kurunegala District, North Western Province, containing in extent 0 . 775 Hectare and depicted as Lot. 175 of FVP 1846 and bounded as follows:

North : Lot 56 and Lot 174 ; East Lot 54 and Lot 174 ; South : Lot 69 G ; West : Lot 69 G, 69 C, 59 and 57.

07. The premises known as the "Hettipola Rest House" also known as "Kongahamulawatte" including the land and buildings appertaining thereto situated in the village of Dolahamuna in Giratalana Korale in the Divisional Secretary's Division of Hettipola in Kurunegala District in North Western Province containing in extent 0.231 Hectare and depicted as Lot 106 of FVP 1723, Supplement No.7 and bounded as follows:—

North : Lot 88 ; East : Lots 107, 88 ; South : Lots 107, 88 ; West : Lots 107, 88, 105.

08. The premises known as the "Nikaweratiya Rest House" also known as "Thanayamawatta" including the land and buildings appertaining thereto situated in the village of Nikaweratiya in Magulothota Korale in the Divisional Secretary's Division of Nikaweratiya in Kurunegala District of North Western Province, containing in extent 0.604 Hectare and depicted as Lot 672 in FVP 1991 Supplement No.13 and bounded as follows:—

North : Lots 381, 383 ; East : Lot 671 ; South : Lot 673 ; West : Lots 128, 129, 588, 381.

09. The premises known as the "Galgamuwa Rest House" also known as "Kongahawatta" including the land and buildings appertaining thereto situated in the village of Arasanawewa in Hathalispaha Korale West in the Divisional Secretary's Division of

KANDY

1. Gurulupotha Rest House.
2. Panvila Rest House.
3. Teldeniya Rest House.

5.1.1

ගුරුවිත්තෙන [redacted] ප්‍රමාණය

([redacted])

ගම් පිඹුර 29

පරිමාණය 1:2[illegible]

ගම ගුරුවිත්තෙන

ප්‍රාම්‍ය කොට්ඨාශය කනද පත [illegible]

[illegible] ඩී. කොට්ඨාශය මිනිත්තේ

[illegible] ක්ෂේත්‍රීක්ෂය මහනුවර

පළාත මධ්‍යම

විස්තරය

ස ස්ථිර ගොඩනැගිල්ල

අර් අර්ධස්ථිර

ඉ ඉඩුර්

ඊග (ම) මාර්ග (මහාමාර්ග)

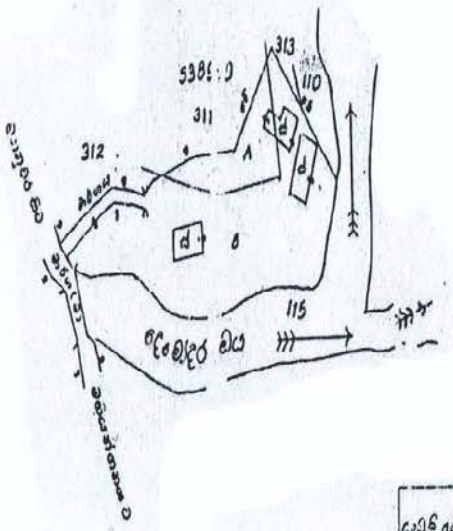

කැබලි අංකය	ඉඩමේ නම	විස්තරය	ප්‍රමාණය (හෙක්ටයාර්)	කිවයුතු [illegible]
A	බෝගහකොටුවන්ගේ	මහවත්ත; ස්ථිර ගොඩනැගිල්ලක කොටසක් [illegible] වේ	0.084	311 වැනි [illegible] කොටසක්
B	එම	මහවත්ත; ස්ථිර ගොඩනැගිලි දෙකක් සහ කැබලි A හි කොටසක් [illegible] වේ	0.474	313 සහ 310 [illegible] කොටසක් දෙමෝදර මය [illegible]
		එකතුව	0.558	

මැනීම හා ඇඳීම කළේ [signature] 1993 පෙබරවාරි මාසයේදීය

එච්. පී. එස්. හෙරිත්ආරච්චි
රජයේ මිනිත්දෝරු

පරීක්ෂා කළේ [signature] 93.02.26

[illegible] (සහකාර මිනිත්දෝරු අධිකාරී)

මායිම් පෙන්නා [illegible] අය } කොට්ඨාශ අංක 927 දරන්න
ගුරුවිත්තෙන ග්‍රාම නිලධාරී

මායිම් බලාගත අය } ටී. එම්. එස්. බස්නායක

ඒ. ඇම්. ගුරු රත්න
මහ කොට්ඨාශ [illegible] අධිකාරී
93.03.17

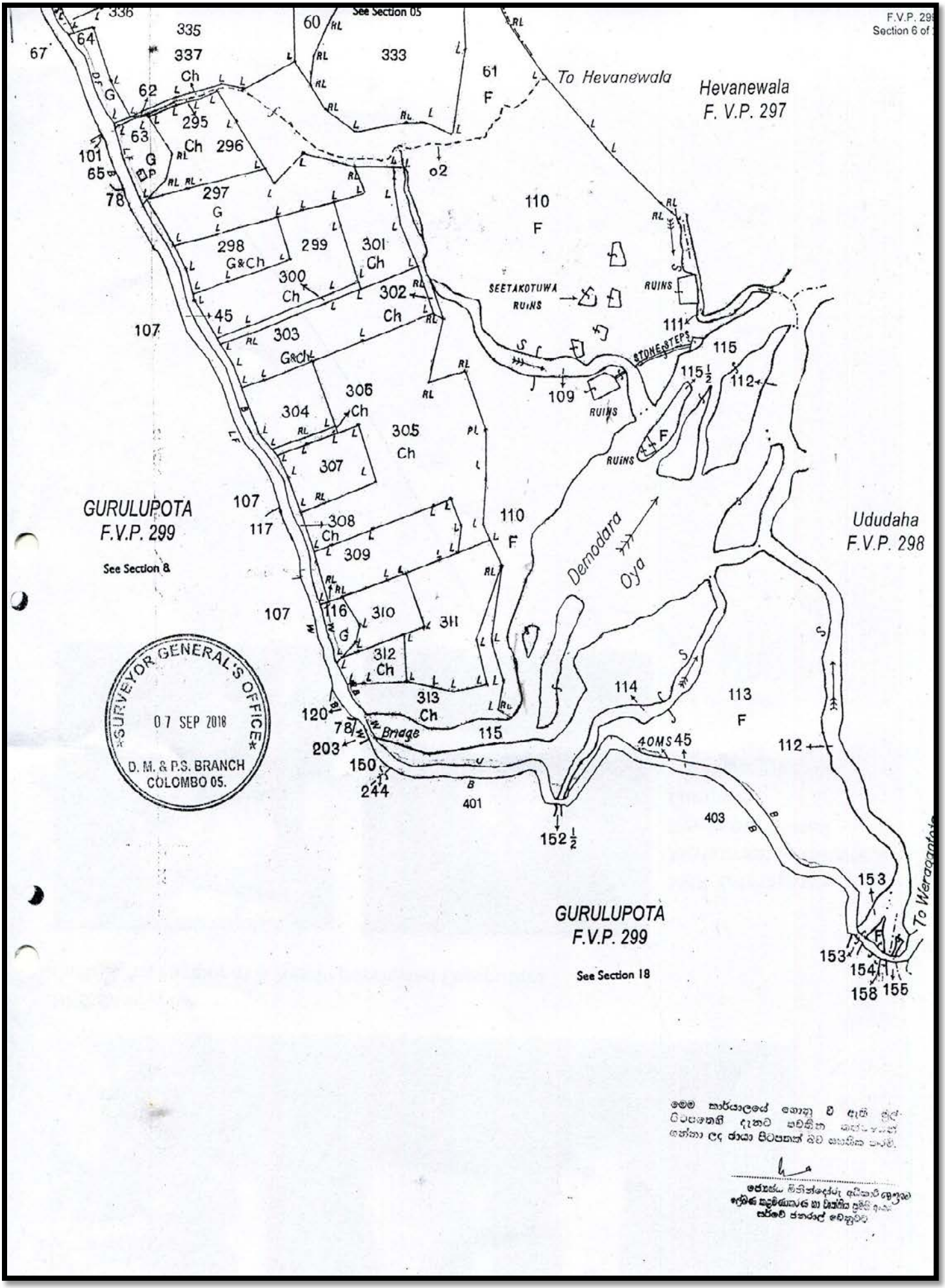
F.V.P. 29
Section 6 of
To Hevanewala
Hevanewala
F. V.P. 297
See Section 05
SEETAKOTUWA
RUINS
RUINS
RUINS
STONE STEPS
GURULUPOTA
F.V.P. 299
See Section 8
Demodara
Oya
Ududaha
F.V.P. 298
Bridge
GURULUPOTA
F.V.P. 299
See Section 18
To Weragantota
SURVEYOR GENERAL'S OFFICE
07 SEP 2018
D. M. & P.S. BRANCH
COLOMBO 05.

ග.ස.අංකය – 299 (මධ්‍යම) සංශෝධනය කරන ලද 16 පිටුව.
නි.දැ.අංකය – 2090(මහනුවර)
ගම – ගුරුඵපොත.

– 16 –

බි.ත.අ.බි.ත.ඉඩමේ අංකය	නම හා විස්තරය	ප්‍රමාණය අ. රූ. පර්.	නිරවුල් කිරීම
108 310	බෝරඹකොටුවේ ඖන	0 3 02	නිරවුල් කිරීමේ ආඥාවට බාහිරව වීතිහිමට.
311	–එම– (ඖන)	2 0 03	1973 ජූලි 13 දින අංක.188(මහනුවර) දරණ නිරවුල් කිරීමේ ආඥාව යටතේ පුද්ගලිකා ලෙස ප්‍රකාශිතය.
312	–එම–(ඖන) (සීයදිඟේ රැඹිය බිම)	0 1 36	1973 ජූලි 13 දින හා අංක.188(මහනුවර)දරණ නිරවුල් කිරීමේ ආඥාව යටතේ රජය සතුලෙස ප්‍රකාශිතය. කෑ ඇ 664-667 අඳුනා ගත සුදුසු කලෙන්න
313	–එම–(ඖන) (ඔය දිගේ රැඹිය බිම)	1 1 05	–එම–
109	(දියපාර වියලි)	0 3 22	–එම–
110	සීතාකොටුවේ මුතලාන (මුකලාන)	16 1 09	–එම–
111	(දියපාර වියලි)	0 0 21	–එම–
112	(එම)	1 1 05	–එම–
113	සීතාකොටුවේ මුතලාන දිමෝදර මුතලාන දෙමෝදර ඔයේ මුකලාන (මුකලාන)	10 3 26	–එම– කෑ ඇ 640-652 අඳුනා ගත සුදු කලෙන්න
114	(දියපාර වියලි)	0 2 22	–එම–
115	දෙමෝදර ඔය(දියපාර)	11 2 31	–එම–
115½	සීතාකොටුවේ මුකලාන (මුකලාන)	0 1 07	–එම–
116	සීතාකොටුවේ වත්ත(වත්ත)	0 1 10	1973 ජූලි 13 දින හා අංක.188(මහනුවර) දරණ නිරවුල් කිරීමේ ආඥාව යටතේ පුද්ගලික ලෙස ප්‍රකාශිතය.
117	දිප්පිටියේ වත්ත(වත්ත පරණ)	0 0 36	ප්‍රවේනි
118	(ඇල)	0 0 07	1973 ජූලි 13 දින අංක.188(මහනුවර) නිරවුල් කිරීමේ ආඥාව යටතේ රජය සතුලෙස ප්‍රකාශිතය.

පී.ඩබ්.මිහිඳුකුලසුරිය.
සහකාර කොමසාරිස් (ඉඩම්)
හිඟිකම් නිරවුල් කිරීමේ කොමසාරිස් වෙනුවට.

1997 පෙබරවාරි මස 28 දින.

SURVEYOR GENERAL'S OFFICE
07 SEP 2018
D. M. & P.S. BRANCH
COLOMBO 05.

මෙම කාර්යාලයේ ගොනු වී ඇති මුල් පිටපතෙහි දැනට පවතින තත්වයෙන් ගන්නා ලද ඡායා පිටපතක් බව සහතික කරමි

2018/09/07
ජෙෂ්ඨ මිනින්දෝරු අධිකාරී මෙහවර
ලේඛණ කළමණාකරණ හා වෘත්තීය ප්‍රජා අංශය
සර්වේ ජනරාල් වෙනුවට

5.1.2

SCHEDULE

(1) The premises known as "Mathugama Rest House" also known as "Thanayamwatte" including the land and buildings appertaining thereto situated in the village of Palligoda in Wettawa in Mathugama Pradeshiya Sabha limits within the Matugama Divisional Secretary's Division in Kalutara District in Western Province, containing in extent 0.498 hectares and more clearly depicted as Lot 1 in Plan No. PPK 2760 and bounded as follows :

North : Lot 1 of PPK 1386 and Lot 5 of PPK 1865 ;
East : Lot 5 of PPAA 1865 and Lot 63 of PPS 4049 ;
South : Lot 63 of PPS 4049and Lot 52 of PPS 4049 ;
West : Road.

(2) The premises known as "Polgahawela Rest House" also known as "Thanayam Watta" including the land and buildings appertaining thereto situated in the village of Polgahawela in Polgahawela, Pradeshiya Sabha Limits within Divisional Secretary's Division of Polgahawela, in Kurunegala District in North Western Province containing in extent 0.3528 hectares and depicted as lot 01 in Prelimanary Plan No. KU - 1949 and bounded as follows :

North : P.P.KU 1924/5 and P.P.KU 1924/6 ;
East : Station View Estate ;
South : Station View Estate ;
West : Thalgodabaddha Kumbura.

(3) The premises known as "Gurulupotha Rest House" also known as "Bogahakotuwahena' including the land and buildings appertaining thereto situated in the village of Gurulupotha in Divisional Secretary's Division of Minipe, in Kandy District in Central Province containing in extent 0.558 hecrtares and depicted as Lot A and B in the Village Plan No. 299 and bounded as follows :

North : Government Forest ;
East : Gurulupotha Yaya Reservation ;
South : Gurulupotha Oya Resevation ;
West : Kunukandura and Road Reservation.

(4) The premises known as "Anamaduwa Rest House" also known as "Palugaha Yaya' and "Anamaduwa Hena", including the land and buildings appertaining thereto situated in the village of Anamaduwa in Panditha Paththuwa, in the Divisional Secretary's Division of Anamaduwa in Puththalam District in North Western Province, containing in extent 0.367 hecrtares and depicted as Lot 386 in the Village Plan No. 3631 and bounded as folows :

North : Lot 387;
East : Lot 387 and Village Plan 3630 ;
South : Village Plan 3630 and Lot 387 ;
West : Lot 387.

(5) The premises known as "Wellawaya Inn" also known as "Radapola Kanatta' *alias* "Netol Wewa Henyaya", including the land and buildings appertaining thereto, situated in the village of Radapola in Wellawaya Korale in the Divisional Secretary's Division of Wellawaya in Monaragala District in Uva Province, containing in extent 0.752 hecrtares and depicted as Lot 1 in Final Village Plan No. 670 and bounded as folows :

North : Ella-Wellawaya Highway and the Road ;
East : Ella-Wellawaya Highway ;
South : Ela Resevation ;
West : Road and Ela Resevation.

12-632

DEPARTMENT OF ANIMAL PRODUCTION AN HEALTH, PERADENIYA

Registration of Suppliers for the Year — 1999

APPLICATIONS are invited from qualified manufacturers/suppli contractors who wish to register themselves for the supply of undermentioned items and services of the Department of Anin Production and Health for the year 1999.

01. *Supplies :*

(01) Office equipment
(02) Stationery
(03) Vehicle spare parts
(04) Electrical appliances/generators
(05) Tyres and tubes
(06) Animal feed
(07) Steel equipment
(08) Audio visual aids
(09) Household articles
(10) Veterinary drugs/chemicals/laboratory supplies and Veterinary vaccines laboratory equipment/ computers
(11) Uniform materials
(12) Stores goods
(13) Timber
(14) Liquid Nitrogen

02. *Services and Repairs :*

(01) Laboratory and office equipment
(02) Laboratory equipment
(03) Electrical appliances
(04) Refrigerators/Deep freezers/Air conditioners and Cold rooms
(05) Visual aids
(06) Generators
(07) Computers/Photo Copy machine/typewriters/Ronco machines
(08) Specialised laboratory equipment/liquid nitrogen machines

03. (01) Repairs and services to vehicles
(02) Repairs to buildings
(03) Printing works
(04) Repairs to steel almirahs

Conditions.— (01) Registration fee is Rs. 200 for each supply and service. Payment of fee by Money order or postal order to favour of Director, Animal production and Health payable at the Post Office. Peradeniya. Cheques will not be accepted.

02. Separate application should be sent for each item and those may be forwarded in one cover.

03. Applications should be sent under registered post to reach the Director, Department of Animal Production and Health, Peradeniya on or before 25.01.1999. "Registration of Suppliers 1999" should be written on the top left-hand corner of the envelope.

5.2.1

මුල්‍ය පිඹුර මහ4(

P. PLAN

රේ. වී. අංකය 7/37
A. D. No.

සෝ ප අංකය 54/10/3
F. S. No.

සෝ පො අංකය මහ5469
F. B. No.

SURVEYOR GENERAL'S OFFICE
26 SEP 2018
D. M. & P.S. BRANCH
COLOMBO 05.

පරිමාණය 1:2
SCALE 1

ගම :පුරන්කාඹු
VILLAGE

සුළු

කොරියාශය :හල්ලෙල්ගම්
ප්‍රා. ආ. නි.

කොට්ඨාශය :පහල්ල
D. R. O'S DIVISION

දිස්ත්‍රික්කය :මහනුවර
DISTRICT

පළාත :මධ්‍යම
PROVINCE

මැනීම් නියමය දිනපතිගේ
Regn. for Survey

ඉහ 1992.10.
(ස.ද.ගේ අංක

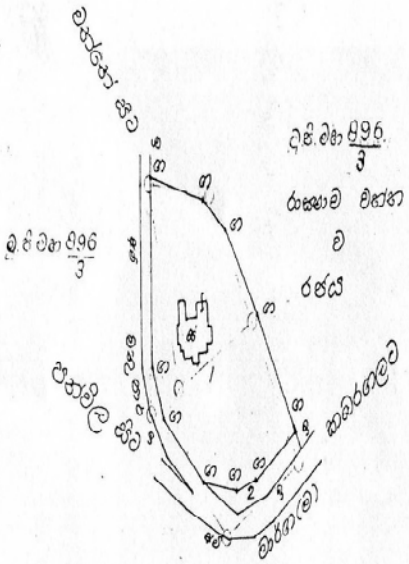

විස්තරය
Reference

අ : අළුත්ගම්මන මායිම
ඉ : ඉඹුර
ග : මායිම් ගල
ස : ස්ථිර ගොඩනැගිල්ල
ම : මන්න
මාර්ග(මා) : මාර්ග(මහාමාර්ග)

හෙක්ටෙයාර් 1 = අක්කර 2.47
1 Hectare = 2.47 Acres

මෙම කාර්යාලයේ මහතා වී ඇති මුද්‍ර
ඡායාපතෙහි දැනට පවතින තත්වයෙන්
ගන්නා ලද ඡායා පිටපතක් බව ප්‍රකාශ කරමි.
26/අප්‍රැ/2018
ජෙපකිය මිනින්දෝරු උපකාර
ලේඛණ සඳහාවරණ හා වර්ගීය ප්‍රදේශ ඉංජි
සර්වේ ජනරාල් දෙපාර්තමේන්තුව

ඉඩම් කොඩැල්ල Lot	නම Name	විස්තරය Description	හිමිකම් කියන්නාගේ නම Name of Claimant	හෙක්ටෙයාර් Hectares	රේඛා චිත්‍රය Diagram	කියයුතු කරුණු Remarks
1	රාඤ්ඤාව එන්න ,	ගෙවත්ත, පිළිකන මුඩුබිම සහ ස්ථිර ගොඩනැගිල්ලක්ද ඇත. ,	රජය. ,	0.401 ,		ලු.ඉ.මි.අ 996 හි 3 දරණ ඉඩම් කොඩැල්ලේ කොටසක්. , මායිම් මෙලෙස වේ ඇත. දිගුරට : රාඤ්ඤාව එන්න (ලු.ඉ.මි.අ 996/3) නැගෙනහිරට : රාඤ්ඤාව එන්න (ලු.ඉ.මි.අ 996/3) සහ කොඩැල් දකුණුරට : කොඩැල්ලි 2 සහ මහාමාර බටහිරට : මහාමාර
2	-එම- ,	පිළිකන මුඩුබිම ,	-එම-	0.028		ලු.ඉ.මි.අ 996 හි 3 දරණ ඉඩම් කොඩැල්ලේ කොටසක මහා මාර්ගය දිගේ වෙරකළ බිම.
			එකතුව	0.429		

මැනීම හා ඇඳීම කළේ
Surveyed and Drawn by
ජී. ජී. සමරදාංග.
මිනින්දෝරු දෙපාර්තමේන්තුවේ මිනින්දෝරු තැන
Surveyor, Survey Department

1992 දෙසැම්බර් මාසයේ දීය
in 19

පරීක්ෂා කරළේ

මායිම් පෙන්වූ දුන් අය
Boundaries pointed out by
කොරියාශය අංක 729, පහල්ල ,

මායිම් බලාගත් අය
Boundaries pointed out to
ග්‍රාම නිලධාරි, ඩබ්. එම්. ජයසිරිලතා

මහ කොමසාරිස්ගේ
Supdt. of Surveys
සර්වේ ජනරාල් දෙ
On behalf of the Surveyor
Dated 23.04.17 දින ය

5.2.2

30. The premises known as "Panwila Rest House" and also known as Rakshawa Watte including the land buildings appertaining thereto situated in the village of Purankumbura in Pallegampaha Korale of Panvila Divisional Secretary's Division of Kandy District in Central Province containing in extent Hectare 0.401 and more clearly shown as Lot 1 of PP- Maha 4087 and bounded as follows:—

North : Rakshawa Estate (Preliminary Plan No. Maha 896/3); East: Rakshawa Estate (Preliminary Plan No. Maha 896/3) - and Lot 2; South : Lot 2 and Estate Road; West : Estate Road.

31. The premises known as "Inginiyagala Rest House" and also referred to as Safariwatte including the land and buildings appertaining thereto situated in the village of Inginiyagala in Nilgala Korale of Madulla Divisional Secretaries Division of Moneragala District in Uva Province containing in extent Hectare 1.523 and more clearly depicted as lot A in Plan No. 2575 prepared by the Licensed Surveyor Mr. Premachandra (certified by the Surveyor General) and bounded as follows :—

North : Shrub jungle and the land claimed by R. A. Somapala.; East : Land occupied by the Electrical Engineer's Official quarters and the land claimed by D. M. Sumanawathie and R. A.Somapala and the Road; South: Road leading to the Pradeshiya Sabha; West : Road access and the land claimed by M. J. Anthony and M. A. Gunasena and road access.

32. The premises as the Ragala Rest House, and also referred to as Ragala Patana, including the land and buildings appertaining thereto situated in the village of Ragala, in Udapalatha Korale of Walapane Divisional secretarial Division in Nuwara'Eliya District of Central Province containing in extent Hectare 0.2411 and more clearly described as Lot 2 in Preliminary Plan No. NU 1596 and bounded as follows :-

North: Lot 2 in pp 7927 and Lot 3 in PP 1596 ; East : Lot 2 in PP 7927 ; South: Lot 2 in pp 1596 and by Lot 1 in PP 1596; West : Lot 1 in pp 1596 and Lot 2 in pp 7927 .

33. The premises known as the Bibile Rest House, and also referred to as Wagolle Arawa including the land and buildings appertaining thereto situated in the village of Bibile of Wagampattuwa in Bibile divisional Secretaries Division of Monaragala District in Uva Province containing in extent, Hectare 0.260 and more clearly described as Lot A of FVP 573 and bounded as follows :

North : Lot 63 1/2 and Lot 71; East : Lot 63 1/2 and Lot 71; South : Lot 71; West : Reservation set apart for the Highway.

34. The Premises known as, Teldeniya Rest House and also referred to as Anilakele, situated in the village of Karalliyadda Wilamunegammadada in Palispathuwa East in Madadumbara Divisional Secretariet Division of Kandy District in Central Province containing in extent Hectare 0.226 and more clearly depicted as Lot 2 of PP. Maha 4119, and bounded as follows:-

North: Lot 2 of PP Maha 3652 and Lot 1 of this plan; East : Lot 2 of PP Maha 3652; South : Lot 2 of PP Maha 3652; West : Lot 2 of PP Maha 3652.

09-104

Miscellaneous Departmental Notices

THE STATE MORTGAGE AND INVESTMENT BANK

Resolution adopted by the Board of Directors under Section 50 of the State Mortgage and Investment Bank Law, No. 13 of 1975 as amended by Act No. 62 of 1981 and by Act No. 29 of 1984

Loan No. 1/3416/CM3/168.

AT the meeting held on 16.08.1990 the Board of Directors of the Sate Mortgage and Investment Bank resolved specially and unanimously :

"1. Whereas Richard Angelo Mohan Morais of No. 130, Sadasiripura, Oruwela, Athurugiriya has made default in the payment due on Mortgage Bond No. 4260 dated 08.04.1985 attested by N.N.P. Amarasinghe, Notary Public of Colombo and a sum of Rupees One Hundred and Forty Thousand Twelve and Cent Thirty (Rs. 140,012.30) is due on account of Principal and Interest as at 30.06.1990 together with further interest thereafter at Rupees Fifty Six and Cents Seventy-three (Rs.56.73) per day, till date of full and final settlement, in terms of Mortgage Bond No. 4260 aforesaid.

2. That in terms of Section 50 of the State Mortgage and Investment Bank Law, No. 13 of 1975 and the Amendments thereto, T. Wimalasinghe, Licensed Auctioneer of No. 25/1, Pepiliyana Road, Nugegoda, be authorised and empowered to sell by Public Auction the property mortgaged to the State Mortgage and Investment Bank described in the Schedule hereunto for the recovery of the said sum as mentioned in paragraph one of this notice together with cost and monies recoverable under Section 57 of the said Law.

SCHEDULE

All that divided and defined Lot 130 of the land called and known as Wanapothamukalana *alias* Humbert Estate depicted in Plan No.52/83 dated 10.10.1983 made by S. A. V. Perera, Licensed Surveyor (being a defined sub-division of the amalgamation of the lands depicted as Lots 2A and 2B in the said schedule hereto) situated at Koratota on M. D. H. Jayawardena Mawatha off Athurugiriya Kaduwela Main Road and containing in extent 0A. 0R. 17.P together with the right of ways over marked Lots 2A and 2B.".

D. B. RAJAPAKSE,
General Manager.

No. 269, Galle Road,
Colombo 3,
08th December 1992.
09-281

5.3.1

මූල්‍ය පිඹුර අංක 4119

P. PLAN

ආ. වී. අංකය J/21 1A
R. D. No.

සෝ ප අංකය 54/20/2
F. S. No.

සෝ රෝ අංකය අංක 5725
F. P. No.

පරිමාණය 1:2000
SCALE 1

ගම VILLAGE: කාරල්ලියද්ද
විල්අඹුනේගම්මිටියද්ද

සුළු කොට්ඨාශය: පළිස්පත්නුව නැගෙ කෝරළේ

ප්‍රා. ලේ. කොට්ඨාශය: මැදදුවම්බර

දිස්ත්‍රික්කය DISTRICT: මහනුවර

පළාත PROVINCE: මධ්‍යම

මැනීමේ නියමය Reqn. for Survey: ශ්‍රීලංකා සංචාරක මණ්ඩල සභාපතිගේ අංක සී/මවි හා 1993.03.08 දිනැති (ස.ප.ගේ අංක Maha/MDD/

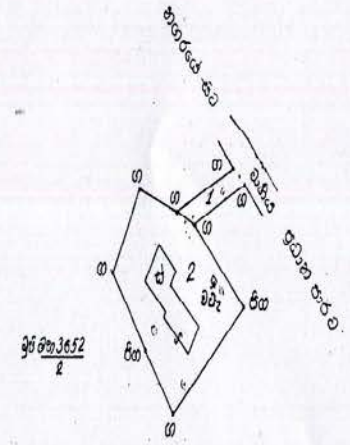

විස්තරය
Reference

ග වාහන මාර්ගය
රඟ රණවිරු මාවත
සුෂ්ක සවීර හොඩනැගිල්ල
මිටියා මිනුරු වැංකිය





මෙම කාර්යාලයේ නොතු වී ඇති මූල් පිටපතෙහි දැනට පවතින තත්වයෙන් ගන්නා ලද ඡායා පිටපතක් බව සහතික කරමි.

19/07/2018

ජ්‍යෙෂ්ඨ මිනින්දෝරු අධිකාරී
ලේඛණ සූක්ෂ්මගතය හා ඩිජිටල් ඉතිහාස සර්වේ දෙපාර්තමේන්තුව



ඔප්පුවිය 93.06.13

චතුරශ්‍රයියාර් 1 = අක්කර 2.47
1 Hectar = 2.47 Acres

ඉඩම් කැබැල්ල Lot	නම Name	විස්තරය Description	නිමිකම් කියන්නාගේ නම Name of Claimant	හෙක්ටෙයාර් Hectares	රේඛා චිත්‍රය Diagram	කියයුතු කරුණු Remarks
1	දිණිලකෑලේ	ප්‍රවේශ මාර්ගය	රජය	0.020		මූ ප මහ 3652 හි 2 වැනි බිම් කැබැල්ලේ කොටසක්
2	— එම —	ගෙවත්න සවීර හොඩනැගිල්ලක් සහ වතුර වැංකියක් ඇත.	රජය	0.226		මූ ප මහ 3652 හි 2 වැනි බිම් කැබැල්ලේ කොටසක් මායිම් උපලේඛනය උතුර ට : මූ ප මහ 3652 හි 2 වැනි කැබැල්ල සහ වෙව එවුරේ/ක නැගෙනහිර ට : මූ ප මහ 3652 හි 2 කැබැල්ල දකුණ ට : මූ ප මහ 3652 හි 2 කැබැල්ල බටහිර ට : මූ ප මහ 3652 හි 2 කැබැල්ල ශ්‍රීලංකා සංචාරක මණ්ඩලය වෙත පවරා දීම සඳහා.
			එකතුව	0.246		

මැනීම සා ඇඳීම කළේ Surveyed and Drawn by
එස්. එච්. ඒ. සමරනායක
මිනින්දෝරු දෙපාර්තමේන්තුවේ මිනින්දෝරු තැන
Surveyor, Survey Department

1993 වැයි මාසයේ දීය in 19

මායිම් පෙන්වූ දුන් අය Boundaries pointed out by

මායිම් බලාගත් අය Boundaries pointed out to

කොට්ඨාශ අංක 764 දරණ, විල්අඹුන - නෙල්දෙනිය ග්‍රාම නිළධාරි කේ. ඒ. ආරියරත්න.

ඒ. එම්. ගුණරත්න
...වන... සහා ධාර මැනුම් අධිකාරී
Supdt. of Surveys
සර්වේ ජනරාල් වෙනුවට
On behalf of the Surveyor General

පරීක්ෂා කළේ Checked by
ඒ. එච්. ආර්. ඒ. කේ. අතපත්තු (ස.ම.අ.) 1993.06.02.

Dated 93.06.13 දින at මහනුවර

5.3.2

30. The premises known as "Panwila Rest House" and also known as Rakshawa Watte including the land buildings appertaining thereto situated in the village of Purankumbura in Pallegampaha Korale of Panvila Divisional Secretary's Division of Kandy District in Central Province containing in extent Hectare 0.401 and more clearly shown as Lot 1 of PP- Maha 4087 and bounded as follows:—

North : Rakshawa Estate (Preliminary Plan No. Maha 896/3); East: Rakshawa Estate (Preliminary Plan No. Maha 896/3) - and Lot 2; South : Lot 2 and Estate Road; West : Estate Road.

31. The premises known as "Inginiyagala Rest House" and also referred to as Safariwatte including the land and buildings appertaining thereto situated in the village of Inginiyagala in Nilgala Korale of Madulla Divisional Secretaries Division of Moneragala District in Uva Province containing in extent Hectare 1.523 and more clearly depicted as lot A in Plan No. 2575 prepared by the Licensed Surveyor Mr. Premachandra (certified by the Surveyor General) and bounded as follows :—

North : Shrub jungle and the land claimed by R. A. Somapala.; East : Land occupied by the Electrical Engineer's Official quarters and the land claimed by D. M. Sumanawathie and R. A.Somapala and the Road; South: Road leading to the Pradeshiya Sabha; West : Road access and the land claimed by M. J. Anthony and M. A. Gunasena and road access.

32. The premises as the Ragala Rest House, and also referred to as Ragala Patana, including the land and buildings appertaining thereto situated in the village of Ragala, in Udapalatha Korale of Walapane Divisional secretarial Division in Nuwara'Eliya District of Central Province containing in extent Hectare 0.2411 and more clearly described as Lot 2 in Preliminary Plan No. NU 1596 and bounded as follows :-

North: Lot 2 in pp 7927 and Lot 3 in PP 1596 ; East : Lot 2 in PP 7927 ; South: Lot 2 in pp 1596 and by Lot 1 in PP 1596; West : Lot 1 in pp 1596 and Lot 2 in pp 7927 .

33. The premises known as the Bibile Rest House, and also referred to as Wagolle Arawa including the land and buildings appertaining thereto situated in the village of Bibile of Wagampattuwa in Bibile divisional Secretaries Division of Monaragala District in Uva Province containing in extent, Hectare 0.260 and more clearly described as Lot A of FVP 573 and bounded as follows :

North : Lot 63 1/2 and Lot 71; East : Lot 63 1/2 and Lot 71; South : Lot 71; West : Reservation set apart for the Highway.

34. The Premises known as, Teldeniya Rest House and also referred to as Anilakele, situated in the village of Karalliyadda Wilamunegammadada in Palispathuwa East in Madadumbara Divisional Secretariet Division of Kandy District in Central Province containing in extent Hectare 0.226 and more clearly depicted as Lot 2 of PP. Maha 4119, and bounded as follows:-

North: Lot 2 of PP Maha 3652 and Lot 1 of this plan; East : Lot 2 of PP Maha 3652; South : Lot 2 of PP Maha 3652; West : Lot 2 of PP Maha 3652.

09-104

Miscellaneous Departmental Notices

THE STATE MORTGAGE AND INVESTMENT BANK

Resolution adopted by the Board of Directors under Section 50 of the State Mortgage and Investment Bank Law, No. 13 of 1975 as amended by Act No. 62 of 1981 and by Act No. 29 of 1984

Loan No. 1/3416/CM3/168.

AT the meeting held on 16.08.1990 the Board of Directors of the Sate Mortgage and Investment Bank resolved specially and unanimously :

"1. Whereas Richard Angelo Mohan Morais of No. 130, Sadasiripura, Oruwela, Athurugiriya has made default in the payment due on Mortgage Bond No. 4260 dated 08.04.1985 attested by N.N.P.Amarasinghe, Notary Public of Colombo and a sum of Rupees One Hundred and Forty Thousand Twelve and Cent Thirty (Rs. 140,012.30) is due on account of Principal and Interest as at 30.06.1990 together with further interest thereafter at Rupees Fifty Six and Cents Seventy-three (Rs.56.73) per day, till date of full and final settlement, in terms of Mortgage Bond No. 4260 aforesaid.

2. That in terms of Section 50 of the State Mortgage and Investment Bank Law, No. 13 of 1975 and the Amendments thereto, T. Wimalasinghe, Licensed Auctioneer of No. 25/1, Pepiliyana Road, Nugegoda, be authorised and empowered to sell by Public Auction the property mortgaged to the State Mortgage and Investment Bank described in the Schedule hereunto for the recovery of the said sum as mentioned in paragraph one of this notice together with cost and monies recoverable under Section 57 of the said Law.

SCHEDULE

All that divided and defined Lot 130 of the land called and known as Wanapothamukalana *alias* Humbert Estate depicted in Plan No.52/83 dated 10.10.1983 made by S. A. V. Perera, Licensed Surveyor (being a defined sub-division of the amalgamation of the lands depicted as Lots 2A and 2B in the said schedule hereto) situated at Koratota on M. D. H. Jayawardena Mawatha off Athurugiriya Kaduwela Main Road and containing in extent 0A. 0R. 17.P together with the right of ways over marked Lots 2A and 2B.".

D. B. RAJAPAKSE,
General Manager.

No. 269, Galle Road,
Colombo 3,
08th December 1992.
09-281

KALUTHARA

1. Moragala Rest House.

2. Mahagama Rest House.

3. Mathugama Rest House.

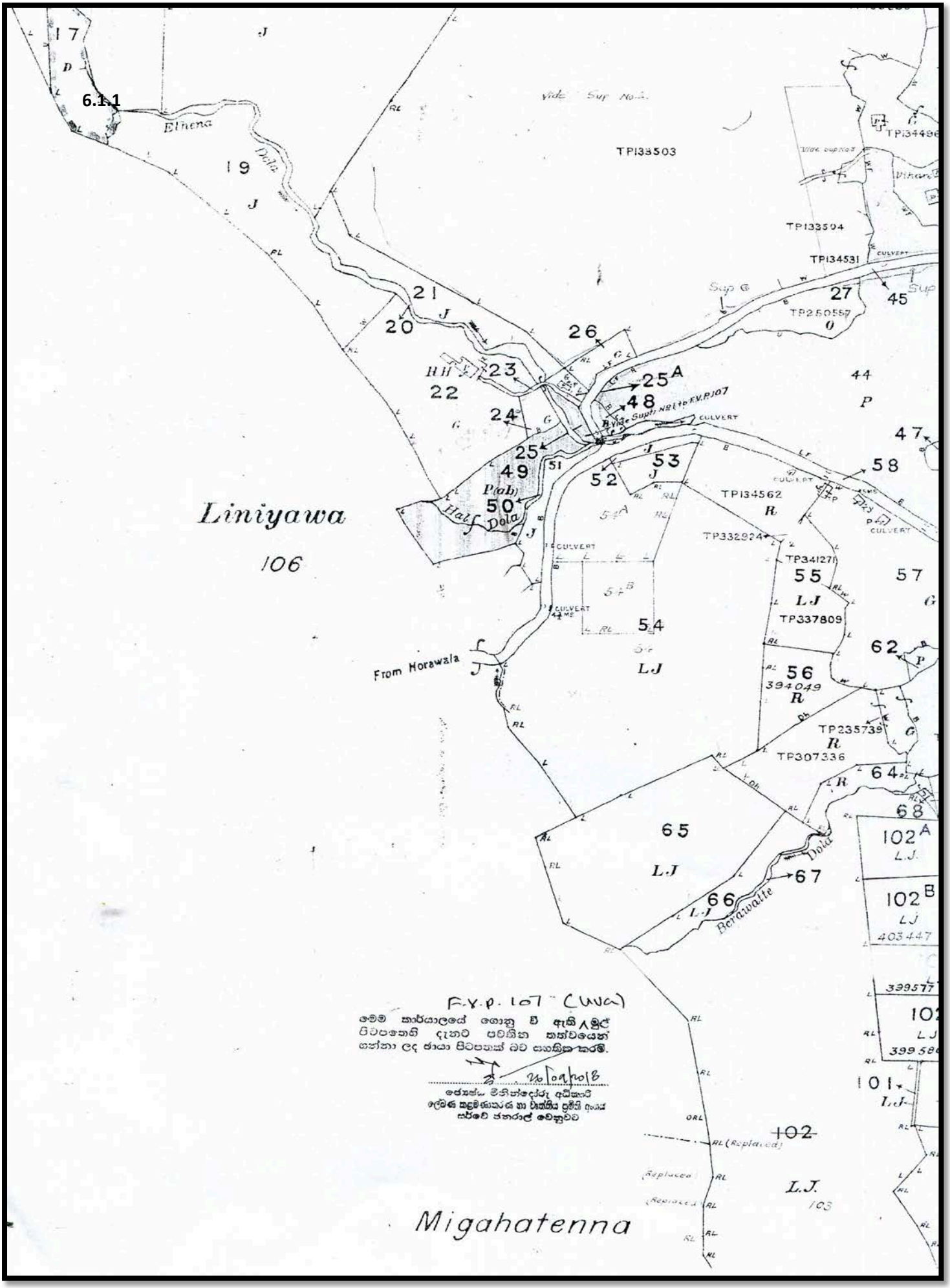
6.1.1
Elhena
Dola
Vide Sup No.2
TP133503
TP133504
TP134531
TP250557
Liniyawa
106
Half Dola
From Horawala
TP134562
TP332924
TP341271
TP337809
TP235739
TP307336
Berawatte Dola
Migahatenna
F.Y.P. 107 (Uva)
මෙම කාර්යාලයේ ගොනු වී ඇති මුල් පිටපතෙහි දැනට පවතින තත්වයෙන් ගන්නා ලද ඡායා පිටපතක් බව සහතික කරමි.
ජ්‍යෙෂ්ඨ මිනින්දෝරු අධිකාරී
ලේඛණ කළමණාකරණ හා වෘත්තීය ප්‍රමිති අංශය
සර්වේ ජනරාල් වෙනුවට

මොරගල තානායම පිහිටි ඉඩම දැක්වෙන

අනුරේඛනය

සිතියම් අංක: අ.ග.පි. 107

: කැඩලි අංක: 22, 23, 24, 25A

ඉඩමේ නම:

	අ:	රූ:	ප:
කැ. අ. 22 - ඇල්හේන හෙවත් හල්දොලහේන.	3	3	27
කැ. අ. 23 - ප්‍රවේශ මාගීය.	0	0	14
කැ. අ. 24 - ඇල්හේන හෙවත් හල්දොලහේන.	0	0	38
කැ. අ. 25A - කරගහවත්ත හෙවත් ගල්පොත්තෙවත්ත.	0	0	21
	4	1	20

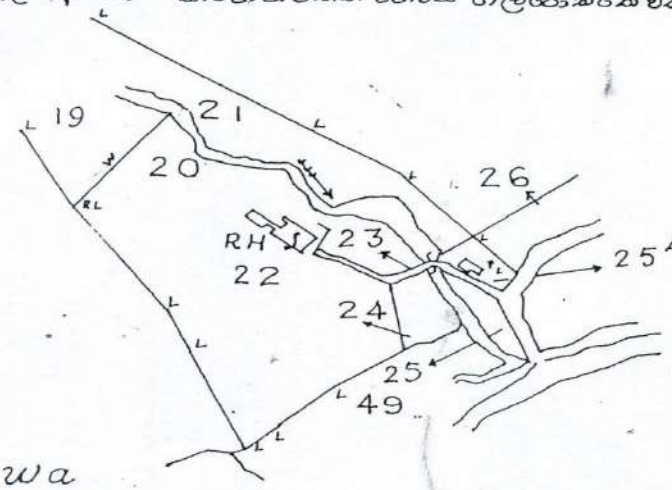

මායිම්:-

උතුර : දොල සහ අ.ග.පි. 1 - කැ: අ: 19

නැගෙනහිර : දොල සහ අ.ග.පි. 10 කැ: අ: 26

දකුණ : අ.ග.පි. 107 කැ: අ: 49 සහ දොල

බටහිර : ලිහිණියාව ගම් මායිම

Liniyawa

106

පරිමානය: අහලට දම්වැලි 4 යි.

ප්‍රමාණය:

අක්කර.	රූඩ්.	පර්චස්
04	1	20

දිනය: 1992-08-03

Benaragama.

ඉඩම් කොමසාරිස් දෙපාර්තමේන්තුවේ

මිනින්දෝරු.

සනය පිටපතකි.

කළුතර දිසාපති වේනුවට

1992.11.04

මොරගල තානායම පිහිටි ඉඩමේ අනවසර අල්ලා ගැනීම් දැක්වෙන අනුරේඛණ අංක :- KA/SGO/09/720

(ස.ප. හේ මැනුම් ඉල්ලීම් අංකය : KA / SGO / 09/720)

අවසාන ගම් පිඹුර : 107

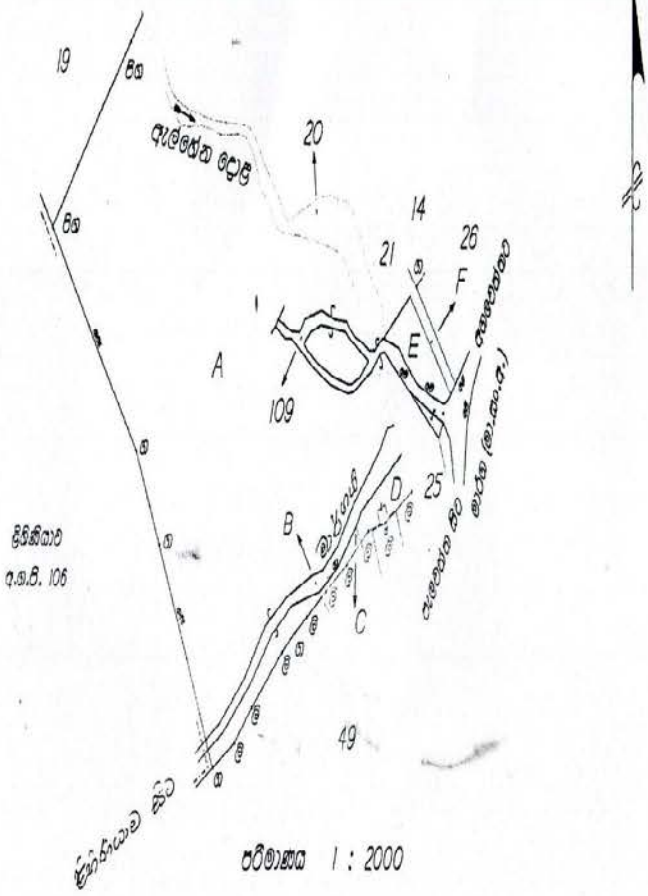

පරිමාණය 1 : 2000

ගම	: මොරගල
ලුළු කොට්ඨාශය	: පස්දුන් කෝරළේ දකුණ
ප්‍රා.ලේ. කොට්ඨාශය	: වලල්ලාවිට
දිස්ත්‍රික්කය	: කළුතර
පළාත	: බස්නාහිර

කොළුව

ග	: ගාමිණීගෙ
පිහ	: පිටිවී ගාමිණීගෙ
නා	: නාස්පය
ගඑ	: ගඟ එළිය
අවී	: අවිනිශ්චිත
ස	: ස්ථිර ගොඩනැගිලිගෙ
මාර්ග (මා.කා.ය.)	: මාර්ග (මාර්ග කාවැදවන අධිකාරිය)

ත්‍රෙ. පො. අංක: EDM ත. 502

2009 නොවැම්බර් මාසයේදී.

සහාය පිටපතකි

ජ්‍යෙෂ්ඨ මිනින්දෝරු අධිකාරී
පුවතර දිස්ත්‍රික්කය.

1/21 1990.02.2
29. 6. 2018

නවීන අංකය	ඉඩමේ නම	වර්තමාන ඉඩමේ පරිහරණය	මිනිමේ සියන්නාගේ නම සහ ලිපිනය	මිමී දුරාංකය සෙන්ටයර්	මිවසුලු කරුණු	මායිම් පිළිබඳ විස්තරය			
						දකුණට	නැගෙනහිරට	දකුණට	බස්නාහිරට
A	ඇල්ගෙන පෙවත ගම්පොල පාත	තෙවන්න අවුරුදු 5-10 අතර වයසැති මීදු විශාලත් සහ ස්ථිර ගොඩනැගිලිගෙන් යුත.	ඇංකා කංචාරත මෙණ්ඩිස.	1.5893	108 වැනි මිමී සැඩෝගේ කොටසක්. කංචාරය මෙණ්ඩිසගෙ සදහා වෙන් කර ඇත.	.	.	.	.
B	-එම-	මාර්ගය	-එම-	0.0550	108 වැනි මිමී සැඩෝගේ කොටසක්. (ව.මී. 550) කංචාරය මෙණ්ඩිසගෙ සදහා වෙන් කර ඇත.	.	.	.	.
C	-එම-	විවෘත මුදුමිමී.	-එම-	0.0070	108 වැනි මිමී සැඩෝගේ කොටසක්. කංචාරය මෙණ්ඩිසගෙ සදහා වෙන් කර ඇත. මෙරහෙ පදිංචි එම්.ඒ.දිසානායක විසින් අල්ලා ගෙන ඇත. (ව.මී. 70)	.	.	.	.
D	-එම-	තෙවන්න ස්ථිර ගොඩනැගිලිගෙ කොටසක් ඇත.	-එම-	0.0261	108 වැනි මිමී සැඩෝගේ කොටසක්. කංචාරය මෙණ්ඩිසගෙ සදහා වෙන් කර ඇත. එස්සඳුව පදිංචි ගාමිණී එස. සෙවරත්න විසින් අල්ලා ගෙන ඇත. (ව.මී. 261)	.	.	.	.
E	-එම-	තෙවන්න ස්ථිර ගොඩනැගිලිගෙන් ඇත.	-එම-	0.0366	110 වැනි මිමී සැඩෝගේ කොටසක්. කංචාරය මෙණ්ඩිසගෙ සදහා වෙන් කර ඇත. (ව.මී. 366)	.	.	.	.
F	-එම-	තෙවන්න ස්ථිර ගොඩනැගිලිගෙන් කොටසක් ඇත.	-එම-	0.0120	110 වැනි මිමී සැඩෝගේ කොටසක්. කංචාරය මෙණ්ඩිසගෙ සදහා වෙන් කර ඇත. මෙරහෙ පදිංචි ටී.එම්.කරුණාරත්න විසින් අල්ලා ගෙන ඇත. (ව.මී. 120)	.	.	.	.
		එකතුව		1.7260					

මායිම් පෙන්වා දුන් අය

මෙරගල තානායමේ භාරකරු

මැනීම කළ හා ඇදීම කළේ

පරීක්ෂා කළේ

සම්මත කළේ 2009.12.19

...LLAGE PLAN Nº 107.

...NCE Western.

FINAL VILLAGE TENEMENT

Mana Pattu South PATTU
Moragala VILLA
Pasdun Korale East KORA
Kalutara. DISTR

B	Lot	Name	Description	Name of Applicant	Appn:or C.R.	A	R	P	Advtd	Sold	Title Plan	Remarks
328	16	.....	Foot Path			0	0	03				
329	17	Dunakadeniya	Deniya			1	0	29				
000	18	Elhena	Reservation to preserve the water supply to Moragala Rest House			12	2	07				Acquired by the Crown. For Govt: Purposes Vide M.O. Diagram (RLDS)
000 328	19	Kumarandakanda, Kekunehenyaya.	Jungle			4	0	16				
..	20	Elhenadola	Stream			0	3	07				
00	21	Elhena	Reservation for stream.			1	1	38				For Govt: Purposes Vide M.O. Diagram (RLDS)
28	22	Elhena alias Haldolahena.	Moragala Rest House & premises			3	3	27				
..	23	.....	Path (approach road to Rest House)			0	0	14				
..	24	Elhena alias Haldolahena.	Part of Rest House premises.			0	0	38				For Govt: Purposes Vide M.O. Diagram (RLDS)
30 0 38	25A	Karagahawatta, Galpottewatta.	Garage (part of Rest House premises)			0	0	21				

F.V.P. 107 යටතේ

මෙම කාර්යාලයේ අංක ... දරණ ඇති සීමිත විවෘතයේ දැනට පවතින තත්ත්වයෙන් ගන්නා ලද රූප සිටහන් යළි පාඨිත කෙරේ.

...6/09/2018

මෙහෙ. මිනින්දෝරු අධිකාරි
අතිරේ දිස්ත්‍රික්කාධිපති හා ඩිස්ට්‍රික් දුම්බිරි ඉංජිනේ
සර්වේ ජනරාල් දෙපාර්තමේන්තුව

L.D. – 13-12/68.

6.1.2

THE TOURIST DEVELOPMENT ACT, No. 14 OF 1968

Vesting Order under Section 4(1)

BY virtue of the powers vested in me by Sub-section (1) of Section 9 of the Tourist Development Act, No. 14 of 1968, I Gamini Lokuge, Acting Minister of Tourism and Rural Industrial Development, do with the concurrence of the Minister of Public Administration, Home Affairs and Provincial Councils, do by this Order vest with effect from 16.08.1993 each of the Resthouses specified in the Schedule hereto in the Ceylon Tourist Board.

GAMINI LOKUGE,
Acting Minister of Tourism and
Rural Industrial Development.

Colombo,
16th August, 1993.

SCHEDULE

01. The premises known as the "Padukka Rest House" bearing assessment No. 30, Horana road, including the land and buildings appertaining thereto situated in the village of Padukka in Madapattuwa Divisional Secretary's Division of Hanwella in Kalutara District, Western Province, containing in extent 0.5408 Hectare and depicted as Lot 1 in Preliminary Plan No. Co 7332 and bounded as follows :—

North : Assessment No.31/1, 31/2, 23, 23/1, Colombo Road, assessment No.28, and Horana Road; East : Horana Road; South : Horana Road, M. D. H. Jayawardana Mawatha and Padukka Post Office; West : Sri Piyaratne Kanishta Vidyalaya.

02. The premises known as the "Mahagama Rest House" also known as "Thanayamagodalla" including the land and buildings appertaining thereto situated in the village of Mahagama in the Divisional Secretary's Division of Bulathsinhala in Kalutara District in Western Province, containing in extent 3A. 3R. 18P. depicted as Lot 47 in FVP 135, and bounded as follows :—

North : Lot - 41 of FVP 135; East : Lot 15 C, Lot - 44 and Lot 46 of FVP 135 ; South : Lot - 46 of FVP 135; West : Athura Agalawatta Main Road.

03. The premises known as the "Moragala Rest House" also known as "Alhena *alias* Haldolahena" and Karagahawatta *alias* Galpottewatta" including the land and buildings appertaining thereto situated in the village of Moragala in Wallawita Divisional Secretary's Division in Kalutara District of Western Province, containing in extent 4A. 1R. 20P. and more clear by shown as Lots 22, 23 ,24, 25A in FVP 107 and bounded as follows:—

North : Stream and Lot 19 of FVP 107; East : Stream and Lot 26 of FVP 107; South : Stream and Lot 49 of FVP 107; West : Lihiniyawa village boundary.

04. The premises known as the "Nalanda Rest House" also known as "Thanayamawatta" including the land and buildings appertaining thereto situated in the village of Nalanda in Wagapanaha Udasiyapattuwa of Naula Divisional Secretary's Division in Matale District, Central Province, containing in extent 1. 265 Hectare and depicted as Lot 1236 of FVP 253 supplement No .11 and bounded as follows :—

North : Lot 151 and 152 of FSP 7282; East: Lot 152, 1257, 1235 and 1238; South : Lot- 1238; West: Lot 511 of FSP 7282.

05. The premises known as the "Narammala Rest House" also known as "Thanayamawatta" including the land and buildings appertaining thereto situated in the village of Dematagahawela in Narammala Urban Council area in the Divisional Secretary's Division of Narammala in Kurunegala District, North Western Province, containing in extent 0 . 368 Hectare and depicted as Lot 166 in FVP 66, Supplement No.14 and bounded as follows:—

North : Lot 166 and 168; East : Lot 166 and 168; South : Lot 168; West : Lot-168.

06. The premises known as the "Mahawa Rest House" also known as "Kongahamulahena" including land and buildings appertaining thereto situated in the village of Moonamalegama in Pahala Wisideka Korale in Divisional Secretary's Division of Mahawa in Kurunegala District, North Western Province, containing in extent 0 . 775 Hectare and depicted as Lot. 175 of FVP 1846 and bounded as follows:

North : Lot 56 and Lot 174 ; East Lot 54 and Lot 174 ; South : Lot 69 G ; West : Lot 69 G, 69 C, 59 and 57.

07. The premises known as the "Hettipola Rest House" also known as "Kongahamulawatte" including the land and buildings appertaining thereto situated in the village of Dolahamuna in Giratalana Korale in the Divisional Secretary's Division of Hettipola in Kurunegala District in North Western Province containing in extent 0.231 Hectare and depicted as Lot 106 of FVP 1723, Supplement No.7 and bounded as follows:—

North : Lot 88 ; East : Lots 107, 88 ; South : Lots 107, 88 ; West : Lots 107, 88, 105.

08. The premises known as the "Nikaweratiya Rest House" also known as "Thanayamawatta" including the land and buildings appertaining thereto situated in the village of Nikaweratiya in Magulothota Korale in the Divisional Secretary's Division of Nikaweratiya in Kurunegala District of North Western Province, containing in extent 0.604 Hectare and depicted as Lot 672 in FVP 1991 Supplement No.13 and bounded as follows:—

North : Lots 381, 383 ; East : Lot 671 ; South : Lot 673 ; West : Lots 128, 129, 588, 381.

09. The premises known as the "Galgamuwa Rest House" also known as "Kongahawatta" including the land and buildings appertaining thereto situated in the village of Arasanawewa in Hathalispaha Korale West in the Divisional Secretary's Division of

6.2.1

අතිරේක අංකය II
SUPPLEMENT No.

අවසාන ගම් පිඹුර 135
FINAL PLAN

පරිමාණය 1:2000
SCALE

ගම
VILLAGE — මහගම උතුර

සුළු කොට්ඨාශය — ගඟබොඩ පහත්තුව

උප දිසාපති කොට්ඨාශය
A. G. A'S DIVISION — බුලන්සිංගල

දිස්ත්‍රික්කය
DISTRICT — කළුතර

පළාත
PROVINCE — බස්නාහිර

මෙෂ්.රෝ. අංකය: කා 2977
අ. ග පි. 135 පත්‍ර අංකය
F. P. Sheet No.

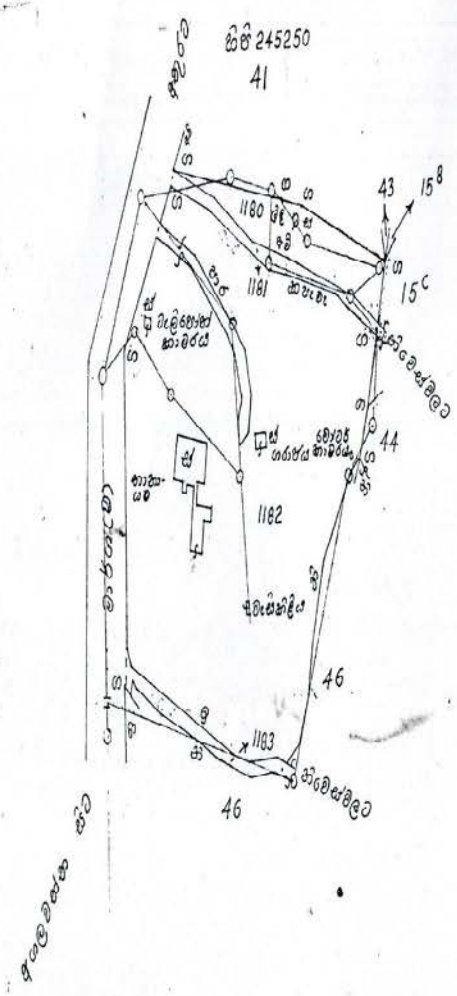

විස්තරය
Reference

ග මායිම් ගල
අවි අභිඥාශ්චිත මායිම
කැපෑවෑ කණිවි පැළඳුනි වැ
ඉ ඉඩුර
මා/ග(ම) මාර්ගය(මහා මා
ස් සරීර
නි නියර

ඉඩම් කොමසාරිස්ගේ නියෝගය පරිදි

1994-07-21

මෙම කාර්යාලයේ නොතු වී ඇති මූල
පිටපතෙහි දැනට පවතින තත්ත්වයන
ගන්නා ලද ඡායා පිටපතක් බව සහතික කර

ජෙෂ්ඨ මිනින්දෝරු අධිකාරී
ඉංජිනේරු සමීක්ෂණ හා බිම්පිරිසි අදිවි අංශ
ජාතික ජනරාල් වෙනුවට

මැනීම හා අඳීම කළේ
Surveyed and Drawn by
A. H. R. Jayasekera
ඒ.එච්.ආර්.ජයසේකර, A. H. R. Jayasekera
මිනින්දෝරු දෙපාර්තමේන්තුවේ මිනින්දෝරු තැන
Surveyor. Survey Department

1993 සැප්.-1994 පූර්ව මහජන දීය
in

මායිම් පහත්වා දුන් අය
Boundaries pointed out by
කොමලා කුලතුංග, මහගම් කානයුම්
සාරකාරිණි හිමා එම්.බී.රත්නසිරි,
ග්‍රාම නිලධාරි කොට්ඨාශ අංක
819 ර, දෙමෝදරවත්ත මහගම

මායිම් බලාගත් අය
Boundaries pointed out to

Supdt. of Surveys
සර්වේ ජනරාල් වෙනුවට
On behalf of the Surveyor Gener

කොළ 11
ගම් සැ. අංකය 135 ගම් පරිපූරක ඉඩම් විස්තර ලියැස්තුව
PLAN No. FINAL SUPPLEMENTARY TENEMENT LIST

ගම VILLAGE: මහගල උතුර
දිස්ත්‍රික්කය DISTRICT: කෑගල්ල
පළාත PROVINCE: බස්නාහිර

ව. අංකය 17
J. No.

ඉ. රෝ අංකය 3. No. කෑ 2977

මැනීමේ නියමය: කෑගල්ල දිසාපතිගේ අංක: ඉ/6/7/14 දින 1992-11-16 දිනැති (සැ. ජ.ගේ අංක: 92/392)
Regn. for Survey

ඉඩම් බැල්ල Lot	නම Name	විස්තරය Description	හෙක්ටෙයාර් Hectares	රේඛාචිත්‍රය Diagram	කියයුතු කරුණු Remarks (හෙක්ටෙයාර් 1 = අක්කර 2.47 / 1 Hectare = 2.47 Acres)
80	නානායම්ගොඩැල්ල	වන්න, කැපරාරු කරන ලද ස්ථීර ලිදක් ඇත.	0·123		47 වැනි ඉඩම් කැඩැල්ලේ කොටසක් මායිම්: උතුරට: 41 වැනි ඉඩම් කැඩැල්ල (කැ.පි 245250), 43 හා 15 වැනි ඉඩම් කැඩැලි නැගෙනහිරට: 15 වැනි ඉඩම් කැඩැල්ල දකුණට: 1181 වැනි ඉඩම් කැඩැල්ල (ප්‍රවේශ මාර්ගය) බටහිරට: 1181 වැනි ඉඩම් කැඩැල්ල (ප්‍රවේශ මාර්ගය හා අගලවත්ත සිට අතුර දක්වා වූ මිසාමාර්ගය දෙමෝදරවත්ත වතුකම පදිංචිකරුවන්ගේ ඉලන්දරිදේවගේ ඇඟිලින්, ඉලන්දරිදේවගේ කුසුමාවතී හා දෙන් ර.ඩබ්. බුද්දෙවිකාන යන අය අනවසරයෙන් අල්ලාගෙන ඇත. සුදුසුකම් නිර්ණය කළ හැකිය
81	-ඒව-	විවෘත බිම්කඩ	0·043		47 වැනි ඉඩම් කැඩැල්ලේ කොටසක්, ප්‍රවේශ මාර්ගය (ව.පි. 430)
82	-ඒව-	ගොඩනැඟිලි: අවු: 25-30 දක්වා වූ පොල්, කොස්, ආදී මිශ්‍ර වගාව්, කැපරාරු කරන ස්ථීර ගොඩනැඟිලි සහිත හා කැපරාරු කරන ලද ස්ථීර ලිදක් ද ඇත.	1·360		47 වැනි ඉඩම් කැඩැල්ලේ කොටසක් මායිම්: උතුරට: අගලවත්ත සිට අතුරදක්වා වූ මහා මාර්ගය හා 1181 වැනි ඉඩම් කැඩැල්ල (ප්‍රවේශ මාර්ගය) නැගෙනහිරට: 15, 44, 46 හා 1183 වැනි ඉඩම් කැඩැලි දකුණට: 46 හා 1183 (ප්‍රවේශ මාර්ගය) වැනි ඉඩම් කැඩැලි බටහිරට: 1183 (ප්‍රවේශ මාර්ගය) වැනි ඉඩම් කැඩැල්ල හා අගලවත්ත සිට අතුර දක්වා වූ මහා මාර්ගය ලංකා සංචාරක මණ්ඩලය වෙත පැවරීමට
83	-ඒව-	විවෘත බිම්කඩ	0·037		47 වැනි ඉඩම් කැඩැල්ලේ කොටසක්, ප්‍රවේශ මාර්ගය
		එකතුව	1·563		2 වීදුරේ 47 වැනි කැඩැල්ල බලන්න.

මෙම කාර්යාලයේ තොතු වී ඇති මුද්‍රිත පිටපතෙහි දැනට පවතින තත්ත්වයෙන් යුත්තා වූ ඡායා පිටපතක් බව සහතික කරමි.
මහජන සම්බන්ධතා හා ඒකකීය ප්‍රධාන
ඉඩම් කොමසාරිස් දෙපාර්තමේන්තුව

මැන සහ ඇඳීම කළේ Surveyed and Drawn by: A.H.R. Jayasekera
ඒ.එච්. ආර්. ජයසේකර, A.H.R. Jayasekera
මිනින්දෝරු දෙපාර්තමේන්තුවේ මිනින්දෝරු තැන
Surveyor Survey Department

1993 සැප්:-1994 පෙබ්: මායිම් බලාගත් දින අය in 19 Boundaries pointed out by
එම්.බී.රත්නසිරි, ග්‍රාම නිලධාරී
කොටියාශ අංක 819 ර, දෙමෝදරවත්ත මිසගල්

මායිම් බලාගත් අය Boundaries pointed out to

කැමලා කැලගල මධ්‍යගම් සහකාරයේ කාර්යාරීස්සා
ඒ. ඒ. ජේ. ඒ. සිල්වා
කොල් කෙ කාර මැනුම් අධිකාරි
Supdt. of Surveys
සර්වේ ජනරාල් වෙනුවට
On behalf of the Surveyor General

L.D.—13 12/68.

6.2.2

THE TOURIST DEVELOPMENT ACT, No. 14 OF 1968

Vesting Order under Section 4(1)

BY virtue of the powers vested in me by Sub-section (1) of Section 9 of the Tourist Development Act, No. 14 of 1968, I Gamini Lokuge, Acting Minister of Tourism and Rural Industrial Development, do with the concurrence of the Minister of Public Administration, Home Affairs and Provincial Councils, do by this Order vest with effect from 16.08.1993 each of the Resthouses specified in the Schedule hereto in the Ceylon Tourist Board.

GAMINI LOKUGE,
Acting Minister of Tourism and
Rural Industrial Development.

Colombo,
16th August, 1993.

SCHEDULE

01. The premises known as the "Padukka Rest House" bearing assessment No. 30, Horana road, including the land and buildings appertaining thereto situated in the village of Padukka in Madapattuwa Divisional Secretary's Division of Hanwella in Kalutara District, Western Province, containing in extent 0.5408 Hectare and depicted as Lot 1 in Preliminary Plan No. Co 7332 and bounded as follows :—

North : Assessment No.31/1, 31/2, 23, 23/1, Colombo Road, assessment No.28, and Horana Road; East : Horana Road; South : Horana Road, M. D. H. Jayawardana Mawatha and Padukka Post Office; West : Sri Piyaratne Kanishta Vidyalaya.

02. The premises known as the "Mahagama Rest House" also known as "Thanayamagodalla" including the land and buildings appertaining thereto situated in the village of Mahagama in the Divisional Secretary's Division of Bulathsinhala in Kalutara District in Western Province, containing in extent 3A. 3R. 18P. depicted as Lot 47 in FVP 135, and bounded as follows :—

North : Lot - 41 of FVP 135; East : Lot 15 C, Lot - 44 and Lot 46 of FVP 135 ; South : Lot - 46 of FVP 135; West : Athura Agalawatta Main Road.

03. The premises known as the "Moragala Rest House" also known as "Alhena *alias* Haldolahena" and Karagahawatta *alias* Galpottewatta" including the land and buildings appertaining thereto situated in the village of Moragala in Wallawita Divisional Secretary's Division in Kalutara District of Western Province, containing in extent 4A. 1R. 20P. and more clear by shown as Lots 22, 23 ,24, 25A in FVP 107 and bounded as follows:—

North : Stream and Lot 19 of FVP 107; East : Stream and Lot 26 of FVP 107; South : Stream and Lot 49 of FVP 107; West : Lihiniyawa village boundary.

04. The premises known as the "Nalanda Rest House" also known as "Thanayamawatta" including the land and buildings appertaining thereto situated in the village of Nalanda in Wagapanaha Udasiyapattuwa of Naula Divisional Secretary's Division in Matale District, Central Province, containing in extent 1. 265 Hectare and depicted as Lot 1236 of FVP 253 supplement No .11 and bounded as follows :—

North : Lot 151 and 152 of FSP 7282; East: Lot 152, 1257, 1235 and 1238; South : Lot- 1238; West: Lot 511 of FSP 7282.

05. The premises known as the "Narammala Rest House" also known as "Thanayamawatta" including the land and buildings appertaining thereto situated in the village of Dematagahawela in Narammala Urban Council area in the Divisional Secretary's Division of Narammala in Kurunegala District, North Western Province, containing in extent 0 . 368 Hectare and depicted as Lot 166 in FVP 66, Supplement No.14 and bounded as follows:—

North : Lot 166 and 168; East : Lot 166 and 168; South : Lot 168; West : Lot-168.

06. The premises known as the "Mahawa Rest House" also known as "Kongahamulahena" including land and buildings appertaining thereto situated in the village of Moonamalegama in Pahala Wisideka Korale in Divisional Secretary's Division of Mahawa in Kurunegala District, North Western Province, containing in extent 0 . 775 Hectare and depicted as Lot. 175 of FVP 1846 and bounded as follows:

North : Lot 56 and Lot 174 ; East Lot 54 and Lot 174 ; South : Lot 69 G ; West : Lot 69 G, 69 C, 59 and 57.

07. The premises known as the "Hettipola Rest House" also known as "Kongahamulawatte" including the land and buildings appertaining thereto situated in the village of Dolahamuna in Giratalana Korale in the Divisional Secretary's Division of Hettipola in Kurunegala District in North Western Province containing in extent 0.231 Hectare and depicted as Lot 106 of FVP 1723, Supplement No.7 and bounded as follows:—

North : Lot 88 ; East : Lots 107, 88 ; South : Lots 107, 88 ; West : Lots 107, 88, 105.

08. The premises known as the "Nikaweratiya Rest House" also known as "Thanayamawatta" including the land and buildings appertaining thereto situated in the village of Nikaweratiya in Magulothota Korale in the Divisional Secretary's Division of Nikaweratiya in Kurunegala District of North Western Province, containing in extent 0.604 Hectare and depicted as Lot 672 in FVP 1991 Supplement No.13 and bounded as follows:—

North : Lots 381, 383 ; East : Lot 671 ; South : Lot 673 ; West : Lots 128, 129, 588, 381.

09. The premises known as the "Galgamuwa Rest House" also known as "Kongahawatta" including the land and buildings appertaining thereto situated in the village of Arasanawewa in Hathalispaha Korale West in the Divisional Secretary's Division of

6.3.1

මූලික පිඹුර අං 27
P. PLAN

80/1

80/1/4

අංකය අං.2830
18-22

පරිමාණය 1: 20
SCALE 1

ගම
VILLAGE
පල්ලිගොඩ
(මහගම සුළු නගර
හුල කොට්ඨාශය අං

ප්‍රා.ආ.නි. කොට්ඨාශය
D. R. O'S DIVISION
මහගම

දිස්ත්‍රික්කය
DISTRICT
කළුතර

පළාත
PROVINCE
බස්නාහිර

මැනීමේ නියමය
Regn for Survey
අං 6/7/14 හා 19
(ස. ද. ගේ ඇංක

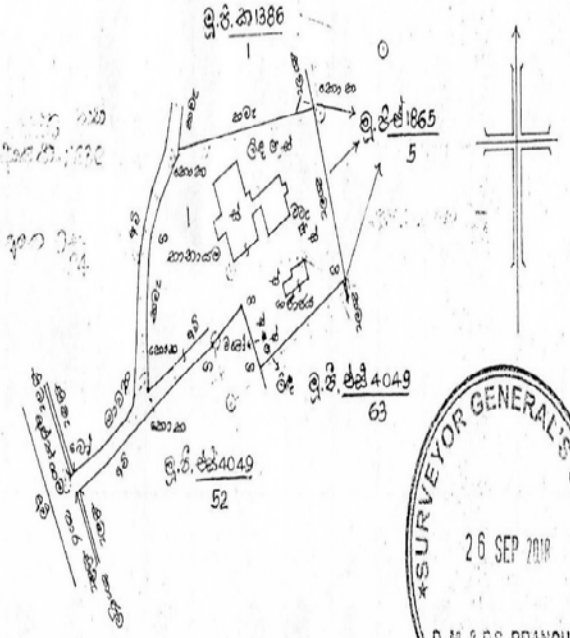

මෙම කාර්යාලයේ නොනු වී ඇති මුල
ටිපතෙනේ දැනට ඔවසිනු තත්ත්වයෙන්
ගන්නා ලද ඡායා පිටපතක් බව සහතික කරමි.

26/09/2018

ජ්‍යෙෂ්ඨ මිනින්දෝරු අධිකාරී
අතිරේක සුදර්ශකය හා ඩිජිටල් තුම්ති අංශය
සර්වේ ජනරාල් කාර්යාලය

1 = අක්කර 2.47
tare = 2.47 Acres

නම Name	විස්තරය Description	හිමිකම් කියන්නාගේ නම Name of Claimant	හෙක්ටෙයාර් Hectares	රේඛා චිත්‍රය Diagram	කියයුතු කරුණු Remarks
නානායම්මන්ක අල්ත්ගම පාරේ වරිපනම් අංක 53 හි කොටසක් හා වරිපනම් අංක 53	ගොවතැන - අමුරුදු 5-60 දක්වා වයසැති පොල්, කොස්, මහෝගනී ආදා නා ගස්වල සහිත ගොඩනැගිලි දෙකක්ද, කිණිර වතුර ඩැහැගියක්ද, කිණිර ලිං දෙකක්ද, වතුර මෝටරය සවිකළ කිණිර ආවරණයක්ද තිබේ.	රජය	0.498		මූලික පිඹුරු අංක 4049 හි 63 දරණ ඉඩමේ කොටස හා මූලික පිඹුරු අංක 1865 හි 5 දරණ ඉඩම් කොටස්වලට මායිම් එකතු වූ මූලික පිඹුරු අංක 1386 හි 1 දරණ ඉඩමේ කොටසක්ද සහිත නැගෙනහිරට මූලික පිඹුරු අංක 1865 හි 5 දරණ ඉඩම් කොටස නැගෙනහිරට මූලික පිඹුරු අංක 4049 හි 52 දරණ ඉඩම් කොටස සහ මූලික පිඹුරු අංක 4049 හි 63 දරණ ඉඩමේ කොටස දකුණට මූලික පිඹුරු අංක 4049 හි 63 දරණ ඉඩම් කොටස මූලික පිඹුරු අංක 4049 හි 52 දරණ ඉඩම් කොටස බස්නාහිරට මායිම සංචාරක මණ්ඩලයට හැරවීම් සලසා ඇති යෝජනාවක්
		එකතුව	0.498		

ආදීම කළේ and Drawn by
ආර්.එච්.එන්.එස්.ද සිල්වා - R.H.N.M.De Silva
මිනින්දෝරු දෙපාර්තමේන්තුවේ මිනින්දෝරු තැන
Surveyor, Survey Department

1992 දෙසැ.- 1993 ජන.මාස වල දීය in 19

මායිම් පෙන්වා දුන් අය Boundaries pointed out by

මායිම් බලාගත් අය Boundaries pointed out to

කළුතර ඉඩම් කොමසාරිස් දෙපාර්තමේන්තුවේ විගණන්දෝරු සී. මොනරාගම මහතා කෙරෙහිය දරණ 805 මහගම නැගෙනහිර ගුරුළුගම නිලධාරී ඩබ්.ඩී. ලයනල් කරුණාසේන

P.A.N. අංක
ඩී. එම්. එම්. ද සෝමපාල
සුපරි. කොට්ඨාර මැනුම් අධිකාරී
Supdt. of Surveys
සර්වේ ජනරාල් වෙනුවට
On behalf of the Surveyor General

B.3.2

North : Lot 75, 4 and road; East : Lot 4, Main Road and Lot 75; South : Lot-75; West : Lot-75

20. The premises known as "Wellassa Inn" also referred to as "Bakinikotewatta" including the land and buildings appertaining thereto situated in the village of Muppane in Buttala Vedirata Korale of Monaragala Divisional Secretary's Division in Monaragala District, Uva Province, containing in extent 0.788 Hectare and more clearly specified as Lot A. in F.V.P. 172 prepared by the Survey Department and bounded as follows:—

North : Lot 55 CH; East : Lot 4, Main Road and Lot 75; South : Lot 75; West : Lot 75.

21. The premises known as "Lunugala Rest House" also known as " Ellandarawa ", bearing Assessment No.15, Batticaloa Road including the land and buildings appertaining thereto situated in the village of Attanagolla in Pattipola Korale of Passara Divisional Secretary's Division in Badulla District in Uva Province, containing in extent 0.096 Hectare and depicted as Lot 1 in FVP 537 and bounded as follows:—

North : Lot 5 (Helahapugahaharawa, Kandura), Lot 2; East : Lot 2; South : by Lot 2, Lunugala shown in Town Survey Preliminary Plan No.40 ; West : Lunugala shown in Town Survey Preliminary Plan No.40 and Lot 5.

22. The premises known as "Mahiyangana Rest House" also referred to as "Ridikothaliyakele" including the land and buildings appertaining thereto situated in, the village of Ridikothaliya in Bintenna Korale of Mahiyangana Divisional Secretary's Division in Badulla District, Uva Province, containing in extent 0.3133 Hectare and more clearly depicted as Lot 3339 in TPP 57, Supplement No.23 (Supplement Plan No.5) and bounded as follows:—

North : Lot 3337 ; East : Lot 3340, 3342 ; South : Lot 3342, 3338 ; West : Lot 3337

23. The premises known as "Hiniduma Rest House" also referred as "Thanayamagodalla" including the land and buildings pertaining thereto situated in the village of Hiniduma in Hinidumpatthuwa of Neluwa Divisional Secretary's Division Neluwa of Galle District in Southern Province containing in extent 0.177 Hectare and more clearly defined as Lot 250 in FVP 484 and bounded as follows:—

North : by Lot 251, 256; East : by Lot 256; South : by Lot 256; West : by Lot 251

24. The premises known as "Weeraketiya Rest House" also known as "Lunuwarangaha Koratuwa" *alias* Palugoda including the land and buildings appertaining thereto situated in the village of Buddhiyagama in Weeraketiya Divisional Secretary's Division of Hambantota District in Southern Province, containing in extent 0.9550 Hectare and more clearly shown as Lot 163 in FVP 231, Supplement No.14 and bounded as follows:—

North : Lot-50 B, 20, 20 A, 50A, 50B, 50 and FVP 144 ; East : Lot 50 and FVP 144 ; South : Lot 164, 165; West : Lot 50, 50 B.

25. The premises known as "Hingurakgoda Rest House" also known as "Damanamukalana" bearing Assessment No . 32, Brian Lane including the land and buildings appertaining thereto situated in the village of Hingurakgoda Town Council in Sinhala Patthuwa Divisional Secretary's Division of Polonnaruwa District in North Central Province, containing in extent 1A.0R. 35P. and more clearly defined as Lot-180 in VI/PO/1, Supplement No . 6 in Final Colony Plan No . PO 155 and bounded as follows:—

North : Lot 12, 47, 323, 343; East : Lot 343, 324, 342, 341, 344; South : Lot 344, 179; West : Lot 179 and Lots 8, 12 in Final Colony Plan No. PO 7.

26. The premises known as "Deniyaya Rest House" also known as "Thanayamawatta" including the land and buildings appertaining thereto situated in the village of Matugobe in Kotapola Divisional Secretary's Division in Matara District of Southern Province, containing in extent 0.5007 Hectare and more clearly depicted as Lot 1106 in FVP 169, Supplement No.98 and bounded as follows:—

North: Lot 1105 and 1089; East : Lot 661; South :Lot-301 , 50 , 299, 1105; West : Lot 1105.

27. The premises known as "Wellawaya Inn" also referred to as "Radapola Kanatha" *alias* Netol Wewa Henyaya" inlcuding the land and buildings appertaining thereto situated in the village of Radapola in Wellawaya Korale in Wellawaya Divisional Secretary's Division in Monaragala District in Uva Province, containing in extent 0.752 Hectare and more clearly depicted as Lot 1 in FVP 670 and bounded as follows:—

North : Ella-Wellawaya High way and the Road; East : Ella-Wellawaya High way; South: Ela Reservation; West : Road and Ela Reservation.

28. The premises known as "Mathugama Rest House" also known as "Thanayamawatte" including the land and buildings appertaining thereto situated in the village of Palligoda in Ward No.3 Wettawa, Mathugama Town Council limits of the Mathugama Divisional Secretary's Division in Kalutara District of Western Province, containing in extent 0.498 Hectare and more clearly depicted as Lot 1 of PPK 2760 and bounded as follows:

North : Lot 1 of PPK 1386 and Lot 5 of PPK. 1865; East : Lot 5 of PPA 1865 and Lot 63 of PPS. 4049; South : Lot 63 of PPS 4049 and Lot 52 of PPS 4049; West : Road .

29. The premises known as the "Rakwana Rest House" and also referred to as Pansalewatte, Ihalakele, bearing Assessment No. 42, Deniyaya Road including the land and buildings appertaining thereto, situated in the village of Rakwana in Medapattuwa of Godakawela Divisional Secretarie's Division in Ratnapura District of Sabaragamuwa Province containing in extent Hectare 0.742 and depicted as Lot 1 of PPR 179 and bounded as follows:—

North : Lot No. 3 of Town Survey Preliminary Plan No. 57 and Lot 1 of Preliminary Plan No. R 90; East : Lot 1 in Preliminary Plan No. R 90 and the Road reservation; South : Road reservation; West : Lots 3 and 70 of Town Survey Preliminary Plan No. 57.

GALLE

1. Hinidum

7.1.1

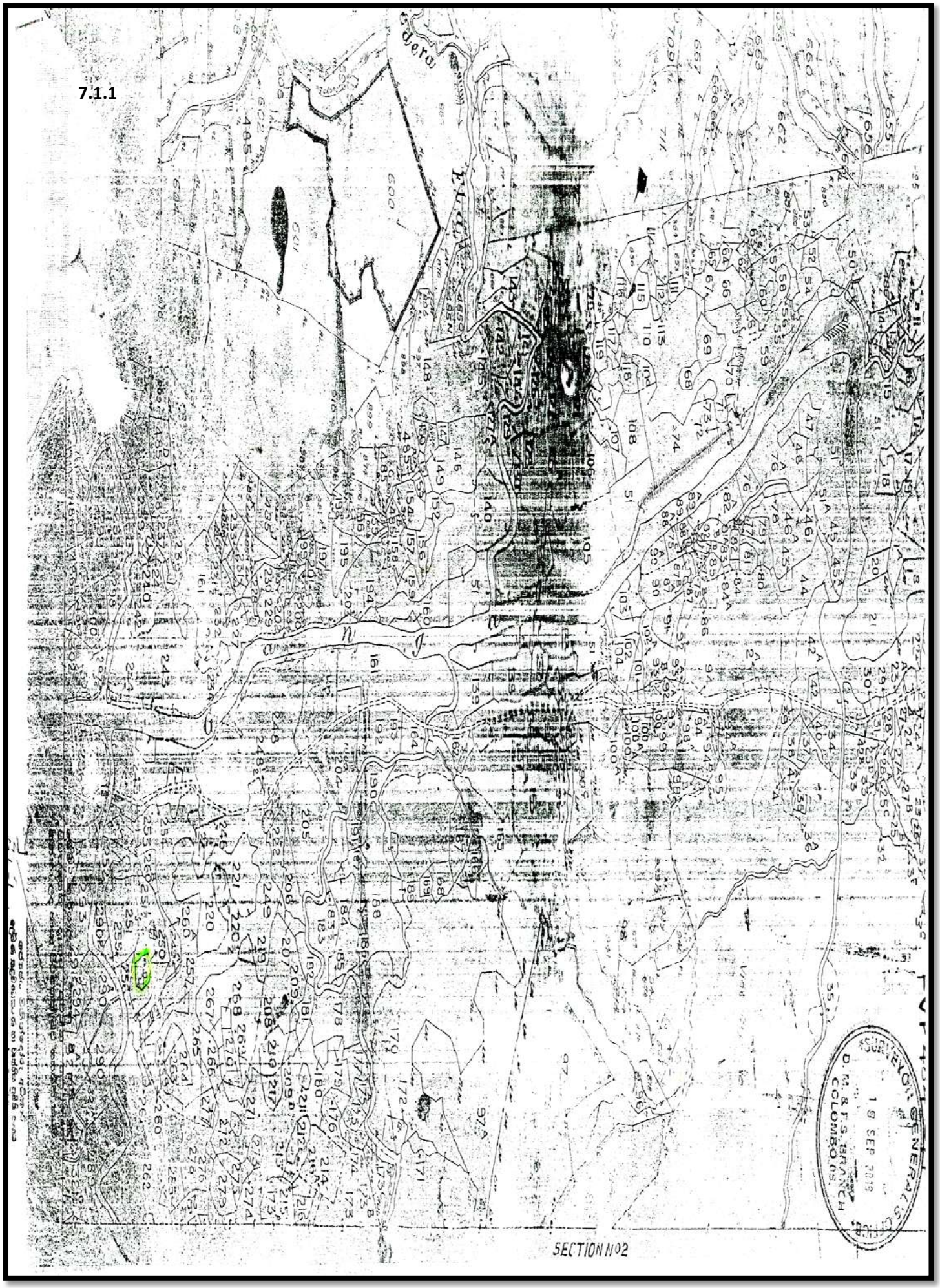

(224)

G

සැලැස්ම අංකය PLAN No. සිඹුරු ඇස 484 | අවසාන FINAL | පරිපූරක ඉඩම් විස්තර ලේඛනය SUPPLEMENTARY TENEMENT LIST

අංකය Sup O 9A/56

දිසාපති ගේ අංක ගාමා/15/7 හා 1992.10.23 දින දි...

(ඇ.ප.ගේ මැ.නි ඇත ගා 92/495)

SURVEYOR GENERAL'S OFFICE 19 SEP 2018 D. Ad. & P.S. BRANCH COLOMBO 05.

හිඟිදුම්ල ගාල්ල දිකුඹුර

ගම VILLAGE දිස්ත්‍රික්කය DISTRICT පළාත PROVINCE

පො අංකය No. 108932

මැනීමේ නියමය Regn. for Survey

...ම්ල ...nt	නම Name	විස්තරය Description	හෙක්ටෙයාර් Hectares	රේඛාරූපය Diagram		කටයුතු කරුණු Remarks	හෙක්ටෙයාර් 1 = අක්කර 2.471 1 Hectare = 2.47 Acres			
							කාඩිලි			
							උතුර	නැගෙනහිර	දකුණ	බස්නාහිර
50	නානායක්කාරේ ගොඩැල්ල	ගෙවක්කා අවුරුදු 100ක් පමණ වයසැති පතාඩ්, අඩිමාස්, ඒජිර වගාවකුගේ 3ක් වැඩිකිරියක් හා ඵලදාර ගසක් ඇත.	0·177		39 වැනි පිදුරේ 250 වීමේ සිමි කැබැල්ල බලාන්න. ලාඩම් නැවත හදා ගැනීමේදී බලා ලබදී. නානායක්කාරේ සැදිහා වෙන්කල සිම්ම ලංකා සංචාරක මණ්ඩලය සැදහා පවරා ගැනීමට	251 හා 256	256	256	251
			0·177		(අක්ක 0 රූ. 1 පර්. 30)					

මෙම කාර්යාලයේ ගොනු වී ඇති මුල් පිටපතෙහි දැනට පවතින තත්වයෙන් සහතික කළ ඡායා පිටපතක් බව සහතික කරමි.

19/09/2018

පෙළඹ. විශේෂඥ අධිකාරී
ඉඩම් කළමනාකරණ හා සියඹිය සැපයුම් අංශය
සර්වේ ජනරාල් දෙපාර්තමේන්තුව

මා විසින් මැන සටහන් කරන ලදී Surveyed and Drawn by

අමරදාස හෙට්ටිආරච්චි (Amaradasa Hettiarachchi)

1992 ඔක්තෝබර් මාසයේ දී in 19

මායිම් පෙන්වා දුන් අය Boundaries pointed out by

කොටියාගල පිටකෙ 226 A, හිඟිදුම්ල උතුර ගුරු නිලයාති ල් කේ ජිනදාස

එච් ගාමිණී [illegible]

7.1.2

North : Lot 75, 4 and road; East : Lot 4, Main Road and Lot 75 ; South : Lot-75; West : Lot-75

20. The premises known as "Wellassa Inn" also referred to as "Bakinikotewatta" including the land and buildings appertaining thereto situated in the village of Muppane in Buttala Vedirata Korale of Monaragala Divisional Secretary's Division in Monaragala District, Uva Province, containing in extent 0.788 Hectare and more clearly specified as Lot A. in F.V.P. 172 prepared by the Survey Department and bounded as follows:—

North : Lot 55 CH; East : Lot 4, Main Road and Lot 75; South : Lot 75; West : Lot 75.

21. The premises known as "Lunugala Rest House" also known as " Ellandarawa ", bearing Assessment No.15, Batticaloa Road including the land and buildings appertaining thereto situated in the village of Attanagolla in Pattipola Korale of Passara Divisional Secretary's Division in Badulla District in Uva Province, containing in extent 0.096 Hectare and depicted as Lot 1 in FVP 537 and bounded as follows:—

North : Lot 5 (Helahapugahaharawa, Kandura), Lot 2; East : Lot 2; South : by Lot 2, Lunugala shown in Town Survey Preliminary Plan No.40 ; West : Lunugala shown in Town Survey Preliminary Plan No.40 and Lot 5.

22. The premises known as "Mahiyangana Rest House" also referred to as "Ridikothaliyakele" including the land and buildings appertaining thereto situated in, the village of Ridikothaliya in Bintenna Korale of Mahiyangana Divisional Secretary's Division in Badulla District, Uva Province, containing in extent 0.3133 Hectare and more clearly depicted as Lot 3339 in TPP 57, Supplement No.23 (Supplement Plan No.5) and bounded as follows:—

North : Lot 3337 ; East : Lot 3340, 3342 ; South : Lot 3342, 3338 ; West : Lot 3337

23. The premises known as "Hiniduma Rest House" also referred to as "Thanayamagodalla" including the land and buildings appertaining thereto situated in the village of Hiniduma in Hinidumpatthuwa of Neluwa Divisional Secretary's Division Neluwa of Galle District in Southern Province containing in extent 0.177 Hectare and more clearly defined as Lot 250 in FVP 484 and bounded as follows:—

North : by Lot 251, 256; East : by Lot 256; South : by Lot 256; West : by Lot 251

24. The premises known as "Weeraketiya Rest House" also known as "Lunuwarangaha Koratuwa" *alias* Palugoda including the land and buildings appertaining thereto situated in the village of Buddhiyagama in Weeraketiya Divisional Secretary's Division of Hambantota District in Southern Province, containing in extent 0.9550 Hectare and more clearly shown as Lot 163 in FVP 231, Supplement No.14 and bounded as follows:—

North : Lot-50 B, 20, 20 A, 50A, 50B, 50 and FVP 144 ; East : Lot 50 and FVP 144 ; South : Lot 164, 165; West : Lot 50, 50 B.

25. The premises known as "Hingurakgoda Rest House" also known as "Damanamukalana" bearing Assessment No . 32, Brian Lane including the land and buildings appertaining thereto situated in the village of Hingurakgoda Town Council in Sinhala Patthuwa Divisional Secretary's Division of Polonnaruwa District in North Central Province, containing in extent 1A.0R. 35P. and more clearly defined as Lot-180 in VI/PO/1, Supplement No . 6 in Final Colony Plan No . PO 155 and bounded as follows:—

North : Lot 12, 47, 323, 343; East : Lot 343, 324, 342, 341, 344; South : Lot 344, 179; West : Lot 179 and Lots 8, 12 in Final Colony Plan No. PO 7.

26. The premises known as "Deniyaya Rest House" also known as "Thanayamawatta" including the land and buildings appertaining thereto situated in the village of Matugobe in Kotapola Divisional Secretary's Division in Matara District of Southern Province, containing in extent 0.5007 Hectare and more clearly depicted as Lot 1106 in FVP 169, Supplement No.98 and bounded as follows:—

North: Lot 1105 and 1089; East : Lot 661; South :Lot-301 , 50 , 299, 1105; West : Lot 1105.

27. The premises known as "Wellawaya Inn" also referred to as "Radapola Kanatha" *alias* Netol Wewa Henyaya" inlcuding the land and buildings appertaining thereto situated in the village of Radapola in Wellawaya Korale in Wellawaya Divisional Secretary's Division in Monaragala District in Uva Province, containing in extent 0.752 Hectare and more clearly depicted as Lot 1 in FVP 670 and bounded as follows:—

North : Ella-Wellawaya High way and the Road; East : Ella-Wellawaya High way; South: Ela Reservation; West : Road and Ela Reservation.

28. The premises known as "Mathugama Rest House" also known as "Thanayamawatte" including the land and buildings appertaining thereto situated in the village of Palligoda in Ward No.3 Wettawa, Mathugama Town Council limits of the Mathugama Divisional Secretary's Division in Kalutara District of Western Province, containing in extent 0.498 Hectare and more clearly depicted as Lot 1 of PPK 2760 and bounded as follows:

North : Lot 1 of PPK 1386 and Lot 5 of PPK. 1865; East : Lot 5 of PPA 1865 and Lot 63 of PPS. 4049; South : Lot 63 of PPS 4049 and Lot 52 of PPS 4049; West : Road .

29. The premises known as the "Rakwana Rest House" and also referred to as Pansalewatte, Ihalakele, bearing Assessment No. 42, Deniyaya Road including the land and buildings appertaining thereto, situated in the village of Rakwana in Medapattuwa of Godakawela Divisional Secretarie's Division in Ratnapura District of Sabaragamuwa Province containing in extent Hectare 0.742 and depicted as Lot 1 of PPR 179 and bounded as follows:—

North : Lot No. 3 of Town Survey Preliminary Plan No. 57 and Lot 1 of Preliminary Plan No. R 90; East : Lot 1 in Preliminary Plan No. R 90 and the Road reservation; South : Road reservation; West : Lots 3 and 70 of Town Survey Preliminary Plan No. 57.

HAMBANTOTA

1. Weeraketiya Rest House

8.1.1

අතිරේක අංකය 14
SUPPLEMENT No.

අවසාන ගම් සිතුර 231
FINAL PLAN

පරිමාණය 1:2000
SCALE

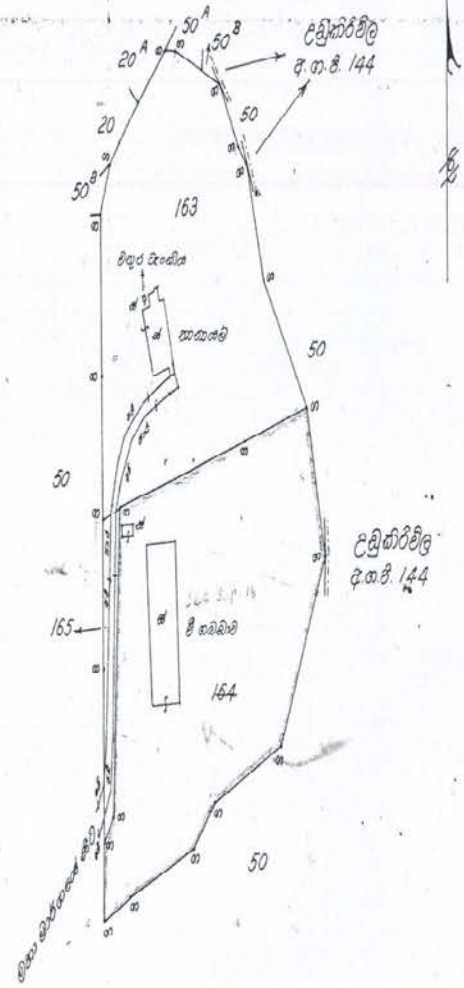

SURVEYOR GENERAL'S OFFICE
03 OCT 2018
D. M. & P.S. BRANCH
COLOMBO 05.

ගම
VILLAGE
බුද්දියාගම

ග්‍රා.ආ.නි.
කොට්ඨාශය
D. R. O.'S DIVISION
වීරකැටිය

දිස්ත්‍රික්කය
DISTRICT
කම්බන්තොට

පළාත
PROVINCE
දකුණු

අ. ගැ. කි. 231 පත්‍ර අංකය 14
F. P. Sheet No.
සෙස් තෙ. අංකය ත 2424

විස්තාරය
Reference

ග කිරිමී තල
ඛ ඡාර නොබැහැඳිල්ල
ඝ අවිනිශ්චිත

මෙම කාර්යාලයේ [illegible] මුද්‍ර පිටපතෙහි දැනට [illegible] සහතික ලද ඡායා පිටපතය [illegible] සහතික කරමි.

2018/10/03
ජොෂුවා විජේන්දෙරා, අධිකාරී ගණුම් සමීක්ෂණ සහ බිමකිරීම් ශාඛා ප්‍රධානී සර්වේ ජනරාල් වෙනුවට

පිටපත

මැනීම සහ ඇඳීම කළේ
Surveyed and Drawn by

ඒ. වී. ඒ. ඩබ්. පඬිත්හසේකර
A. V. P. S. Pandithasekara.
මිනින්දෝරු දෙපාර්තමේන්තුවේ මිනින්දෝරු තැන
Surveyor, Survey Department

1986 ජනවාරි මාසයේ දිය
in 19

මැනීම් සහතික දුන් අය
Boundaries pointed out by

ජේ. සෝ. ජීලවර්දෘන, ග්‍රාම සේවා නිලධාරී,
අංක 532 - බුද්දියාගම වයල, වීරකැටිය.

මැනීම් බලාගත් අය
Boundaries pointed out to

පරීක්ෂා කළේ
Checked by

විලියම් සොන්නාදර සහ. මි. අ.
William Sonnadara Asst. S.S.
1986-04-30

[illegible] මහ ඩාර මැනුම් අධිකාරී
Supdt. of Surveys
සර්වේ ජනරාල් වෙනුවට
On behalf of the Surveyor General

Dated 1986-05-17 දිනය

SURVEYOR GENERAL'S OFFICE
03 OCT 2018
D.M. & R.S. BRANCH
COLOMBO 05.

අතිරේක අංකය 14

අවසාන FINAL ගම් PLAN No. 231

පෙළ ප අංකය SHEET No 14

ක්ෂේත්‍ර පොත අංකය FIELD BOOK No ක 2424

38

අවසාන FINAL ගම් SUPPLEMENTARY TENEMENT LIST පරිපූරක ඉඩම් විස්තර ලැයිස්තුව

මැනීමේ නියමය Regn. for Survey වීරකැටිය ග්‍රාමසේවා වසමේ අංක වී/ව්/1/21 දින 1992-10-19 දිනැති වී/192/26 (ඉ. ම. කේ. අංක ක/92/542)

බුද්ධියාගම ගම VILLAGE

හම්බන්තොට දිස්ත්‍රික්කය DISTRICT

දකුණු පළාත PROVINCE

ඉඩම් කැබැල්ල Lot	නම Name	විස්තරය Description	හෙක්ටෙයාර් Hectares	රේඛාරූපය Diagram	කියවූවා කරුණු Remarks	හෙක්ටෙයාර් 1 = අක්කර 2.47 1 Hectare = 2.47 Acres
163	ලුණුවරනගහකොරවුව හෙවත් කාළගොනු	හෙවත්ත - දළු: 30 පමණ මියඇති හොල් ගස්ද ස්ථිර ගොඩනැගිල්ලක් හා ස්ථිර විතුර වැංකියක්ද ඇත.	0·9550		35 වැන් ඒරුවේ 163 දැනි ඉඩමේ කැබැල්ල නැමිණ මායිම් හාදා හරිමැරදි මලන ලදී වීරකැටිය නායාගම - රජය ලංකා ඇංගිරිය ඉණ්ඩියලයට පැවරීම සඳහා මායිම් විස්තර උතුරට: කැබලි අංක 50 B, 20, 20 A, 50 A, 50 B, 50 හා ද. ත. පි. 144 නැගෙනහිරට: කැබලි අංක 50 හා ද.ත.පි. 144 දකුණට: කැබලි අංක 164 හා 165 බටහිරට: කැබලි අංක 50 හා 50 B	

දිනය ... 9th · 10 · 26 ...

මැනීම හා ඇඳීම කළේ Surveyed and Drawn by

1992 ඔක්: මාසයේ දීය in 19

අ. වී. ප. ස. පණ්ඩිතසේකර
A.V.P.S. Pandithasekara
මිණිත්තෙරු දෙපාර්තමේන්තුවේ මිණිත්තෙරු තැන
Surveyor, Survey Department

මායිම් පෙන්වා දුන් අය Boundaries pointed out by

මායිම් බලාගත් අය Boundaries pointed out to

සී. අබේදුණවිරධන, අංක 388. වීරකැටිය-බටහිර කොට්ඨාසයේ ග්‍රාම නිලධාරී.

විලියම් සොන්නාදර
නා. සහ සර්වේ අධිකාරී
Supdt. of Surveys
සර්වේ ජනරාල් වෙනුවට
On behalf of the Surveyor General
Dated 1992-10-26 දින at බත්තරමුල්ලෙදීය

පරීක්ෂා කළේ Checked by

විලියම් සොන්නාදර W. ද. (නා. සහ.)
9/10/26. William Sonnadara S.S.(H.D)

L 12/385 (5)

මෙම කාර්යාලයේ ගොනු වී ඇති මුල් පිටපතෙහි දැනට පවතින පත්වලයෙන් ඉක්මා ලද ණයා පිටපතක් බව සහතික කරමි.

2018/10/03

ජෙෂ්ඨ විනිත්දෙරු අධිකාර් ලොකුවල
ලේඛණ සුරක්ෂාකරණ හා වික්‍රීය ඒකකය
සර්වේ ජනරාල් වෙනුවට

North : Lot 75, 4 and road; East : Lot 4, Main Road and Lot 75 ; South : Lot-75; West : Lot-75

20. The premises known as "Wellassa Inn" also referred to as "Bakinikotewatta" including the land and buildings appertaining thereto situated in the village of Muppane in Buttala Vedirata Korale of Monaragala Divisional Secretary's Division in Monaragala District, Uva Province, containing in extent 0.788 Hectare and more clearly specified as Lot A. in F.V.P. 172 prepared by the Survey Department and bounded as follows:—

North : Lot 55 CH; East : Lot 4, Main Road and Lot 75; South : Lot 75; West : Lot 75.

21. The premises known as "Lunugala Rest House" also known as " Ellandarawa ", bearing Assessment No.15, Batticaloa Road including the land and buildings appertaining thereto situated in the village of Attanagolla in Pattipola Korale of Passara Divisional Secretary's Division in Badulla District in Uva Province, containing in extent 0.096 Hectare and depicted as Lot 1 in FVP 537 and bounded as follows:—

North : Lot 5 (Helahapugahaharawa, Kandura), Lot 2; East : Lot 2; South : by Lot 2, Lunugala shown in Town Survey Preliminary Plan No.40 ; West : Lunugala shown in Town Survey Preliminary Plan No.40 and Lot 5.

22. The premises known as "Mahiyangana Rest House" also referred to as "Ridikothaliyakele" including the land and buildings appertaining thereto situated in, the village of Ridikothaliya in Bintenna Korale of Mahiyangana Divisional Secretary's Division in Badulla District, Uva Province, containing in extent 0.3133 Hectare and more clearly depicted as Lot 3339 in TPP 57, Supplement No.23 (Supplement Plan No.5) and bounded as follows:—

North : Lot 3337 ; East : Lot 3340, 3342 ; South : Lot 3342, 3338 ; West : Lot 3337

23. The premises known as "Hiniduma Rest House" also referred to as "Thanayamagodalla" including the land and buildings appertaining thereto situated in the village of Hiniduma in Hinidumpatthuwa of Neluwa Divisional Secretary's Division Neluwa of Galle District in Southern Province containing in extent 0.177 Hectare and more clearly defined as Lot 250 in FVP 484 and bounded as follows:—

North : by Lot 251, 256; East : by Lot 256; South : by Lot 256; West : by Lot 251

24. The premises known as "Weeraketiya Rest House" also known as "Lunuwarangaha Koratuwa" *alias* Palugoda including the land and buildings appertaining thereto situated in the village of Buddhiyagama in Weeraketiya Divisional Secretary's Division of Hambantota District in Southern Province, containing in extent 0.9550 Hectare and more clearly shown as Lot 163 in FVP 231, Supplement No.14 and bounded as follows:—

North : Lot-50 B, 20, 20 A, 50A, 50B, 50 and FVP 144 ; East : Lot 50 and FVP 144 ; South : Lot 164, 165; West : Lot 50, 50 B.

25. The premises known as "Hingurakgoda Rest House" also known as "Damanamukalana" bearing Assessment No . 32, Brian Lane including the land and buildings appertaining thereto situated in the village of Hingurakgoda Town Council in Sinhala Patthuwa Divisional Secretary's Division of Polonnaruwa District in North Central Province, containing in extent 1A.0R. 35P. and more clearly defined as Lot-180 in VI/PO/1, Supplement No . 6 in Final Colony Plan No . PO 155 and bounded as follows:—

North : Lot 12, 47, 323, 343; East : Lot 343, 324, 342, 341, 344; South : Lot 344, 179; West : Lot 179 and Lots 8, 12 in Final Colony Plan No. PO 7.

26. The premises known as "Deniyaya Rest House" also known as "Thanayamawatta" including the land and buildings appertaining thereto situated in the village of Matugobe in Kotapola Divisional Secretary's Division in Matara District of Southern Province, containing in extent 0.5007 Hectare and more clearly depicted as Lot 1106 in FVP 169, Supplement No.98 and bounded as follows:—

North: Lot 1105 and 1089; East : Lot 661; South :Lot-301 , 50 , 299, 1105; West : Lot 1105.

27. The premises known as "Wellawaya Inn" also referred to as "Radapola Kanatha" *alias* Netol Wewa Henyaya" inlcuding the land and buildings appertaining thereto situated in the village of Radapola in Wellawaya Korale in Wellawaya Divisional Secretary's Division in Monaragala District in Uva Province, containing in extent 0.752 Hectare and more clearly depicted as Lot 1 in FVP 670 and bounded as follows:—

North : Ella-Wellawaya High way and the Road; East : Ella-Wellawaya High way; South: Ela Reservation; West : Road and Ela Reservation.

28. The premises known as "Mathugama Rest House" also known as "Thanayamawatte" including the land and buildings appertaining thereto situated in the village of Palligoda in Ward No.3 Wettawa, Mathugama Town Council limits of the Mathugama Divisional Secretary's Division in Kalutara District of Western Province, containing in extent 0.498 Hectare and more clearly depicted as Lot 1 of PPK 2760 and bounded as follows:

North : Lot 1 of PPK 1386 and Lot 5 of PPK. 1865; East : Lot 5 of PPA 1865 and Lot 63 of PPS. 4049; South : Lot 63 of PPS 4049 and Lot 52 of PPS 4049; West : Road .

29. The premises known as the "Rakwana Rest House" and also referred to as Pansalewatte, Ihalakele, bearing Assessment No. 42, Deniyaya Road including the land and buildings appertaining thereto, situated in the village of Rakwana in Medapattuwa of Godakawela Divisional Secretarie's Division in Ratnapura District of Sabaragamuwa Province containing in extent Hectare 0.742 and depicted as Lot 1 of PPR 179 and bounded as follows:—

North : Lot No. 3 of Town Survey Preliminary Plan No. 57 and Lot 1 of Preliminary Plan No. R 90; East : Lot 1 in Preliminary Plan No. R 90 and the Road reservation; South : Road reservation; West : Lots 3 and 70 of Town Survey Preliminary Plan No. 57

RATHNAPURA

1. Rakwana Rest House

9.1.1

මූලික පිඹුර ර 179
P. PLAN

ර.වී. අංකය $\frac{03^B}{5}$
R. D. No.

කෙෂ්. ප අංකය $0\frac{5}{44}$
F. S. No.

කෙෂ්. පො අංකය $\frac{6\,1898}{10-12}$, $\frac{ර\,5342}{1}$
F. Q. No.

පරිමාණය 1 : 2000
SCALE

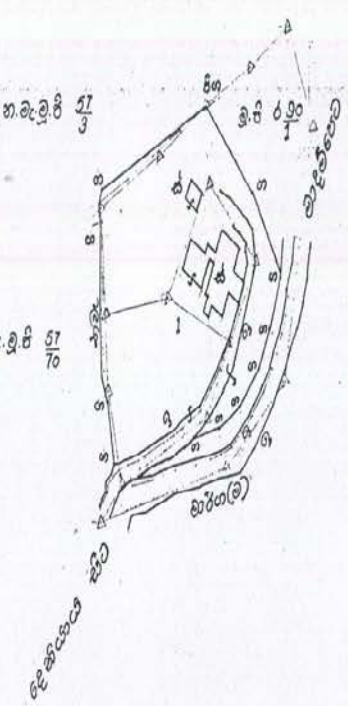

විස්තරය
Reference

ග මායිම්ගල
ඉග පිඟුරු මායිම් ගල
ඉ ඉඟුරු
අර් අර්නිශ්චිත
කැබැ කැබිති වැට
ඔ ඔවිරි ගොඩනැගිල්ල
ම මහා මාර්ග

SURVEYOR GENERAL'S OFFICE
03 OCT 2018
D. M. & P. S. BRANCH
COLOMBO 05.

ගම VILLAGE — රක්වාන

සුළු කොට්ඨාශය — මැද පත්තුව

ආ. නි. කොට්ඨාශය D. R. O'S DIVISION — හොඩකාවෙල

දිස්ත්‍රික්කය DISTRICT — රත්නපුර

පළාත PROVINCE — සබරගමුව

සහතිකය

දිනය 92-12-07

මැනීම් නියමය සඳහා කටයුතු පිළිබඳ Regn. for Survey අමාත්‍යාංශ ලේකම්ගේ අංක RH/B/2/4/79(ii) ය 92-10-22 දින. (සැ.ප.ගේ. මැ.නි අංකය RA/GDK/92/06)

චෙන්ටෙරියාර් 1 = අක්කර 2.47
1 Hectar = 2.47 Acres

ඉඩම් කැබැල්ල Lot	නම Name	විස්තරය Description	හිමිකම් කියන්නාගේ නම Name of Claimant	හෙක්ටෙයාර් Hectares	රේඛාචිත්‍රය Diagram	කියයුතු කරුණු Remarks
1	රන්සලේවත්ත, ඉහල කැලේ වරිපනම් අංක 42 දෙනියාය පාර	ගෙවත්ත අවු: රං ක් පමණ වන ස්ථිර ගොඩනැගිලි දෙකක් දැ ඇත.	රජය	0.742		මූ පි 4955 කැබලි අංක 8177 හි හා රක්වාන ත.මැ.මූ.පි 57 කැබලි අංක 67 හි නොවස් ලංකා සංවාරක මණ්ඩලයට පවරා දීම සඳහා
			ඒකතුව	0.742		

මිනීම් කළේ Surveyed and Drawn by — 1992 දෙසැ: මාසයේ දී in — 19 — එම්.බී සුසිල් ශාන්ත සහ නේ.කේ.එස්.රත්නායක ස.මි.අ — මිනින්දෝරු දෙපාර්තමේන්තුවේ මිනින්දෝරු තැන Surveyor, Survey Department

පරීක්ෂා කළේ Checked by — නේ.කේ.එස්.රත්නායක ස.මි.අ 92.12.07

මායිම් පෙන්වා දුන් අය Boundaries pointed out by — පී.ජී කරුණාසේන, ග්‍රාම නිලධාරී, කොට්ඨාශ අංක 231 සී රක්වාන දකුණ වසම.

මායිම් බලාගත් අය. Boundaries pointed out to

S.D. Sarathchand
ර... සැ. ඩබ්ලිව් අධිකාරී
Suodt. of Surveys
සර්වේ ජනරාල් වෙනුවට
On behalf of the Surveyor General
Dated 92-12-07 දින ය රත්නපුර. දී

North : Lot 75, 4 and road; East : Lot 4, Main Road and Lot 75 ; South : Lot-75; West : Lot-75

20. The premises known as "Wellassa Inn" also referred to as "Bakinikotewatta" including the land and buildings appertaining thereto situated in the village of Muppane in Buttala Vedirata Korale of Monaragala Divisional Secretary's Division in Monaragala District, Uva Province, containing in extent 0.788 Hectare and more clearly specified as Lot A. in F.V.P. 172 prepared by the Survey Department and bounded as follows:—

North : Lot 55 CH; East : Lot 4, Main Road and Lot 75; South : Lot 75; West : Lot 75.

21. The premises known as "Lunugala Rest House" also known as " Ellandarawa ", bearing Assessment No.15, Batticaloa Road including the land and buildings appertaining thereto situated in the village of Attanagolla in Pattipola Korale of Passara Divisional Secretary's Division in Badulla District in Uva Province, containing in extent 0.096 Hectare and depicted as Lot 1 in FVP 537 and bounded as follows:—

North : Lot 5 (Helahapugahaharawa, Kandura), Lot 2; East : Lot 2; South : by Lot 2, Lunugala shown in Town Survey Preliminary Plan No.40 ; West : Lunugala shown in Town Survey Preliminary Plan No.40 and Lot 5.

22. The premises known as "Mahiyangana Rest House" also referred to as "Ridikothaliyakele" including the land and buildings appertaining thereto situated in, the village of Ridikothaliya in Bintenna Korale of Mahiyangana Divisional Secretary's Division in Badulla District, Uva Province, containing in extent 0.3133 Hectare and more clearly depicted as Lot 3339 in TPP 57, Supplement No.23 (Supplement Plan No.5) and bounded as follows:—

North : Lot 3337 ; East : Lot 3340, 3342 ; South : Lot 3342, 3338 ; West : Lot 3337

23. The premises known as "Hiniduma Rest House" also referred to as "Thanayamagodalla" including the land and buildings appertaining thereto situated in the village of Hiniduma in Hinidumpatthuwa of Neluwa Divisional Secretary's Division Neluwa of Galle District in Southern Province containing in extent 0.177 Hectare and more clearly defined as Lot 250 in FVP 484 and bounded as follows:—

North : by Lot 251, 256; East : by Lot 256; South : by Lot 256; West : by Lot 251

24. The premises known as "Weeraketiya Rest House" also known as "Lunuwarangaha Koratuwa" *alias* Palugoda including the land and buildings appertaining thereto situated in the village of Buddhiyagama in Weeraketiya Divisional Secretary's Division of Hambantota District in Southern Province, containing in extent 0.9550 Hectare and more clearly shown as Lot 163 in FVP 231, Supplement No.14 and bounded as follows:—

North : Lot-50 B, 20, 20 A, 50A, 50B, 50 and FVP 144 ; East : Lot 50 and FVP 144 ; South : Lot 164, 165; West : Lot 50, 50 B.

25. The premises known as "Hingurakgoda Rest House" also known as "Damanamukalana" bearing Assessment No . 32, Brian Lane including the land and buildings appertaining thereto situated in the village of Hingurakgoda Town Council in Sinhala Patthuwa Divisional Secretary's Division of Polonnaruwa District in North Central Province, containing in extent 1A.0R. 35P. and more clearly defined as Lot-180 in VI/PO/1, Supplement No . 6 in Final Colony Plan No . PO 155 and bounded as follows:—

North : Lot 12, 47, 323, 343; East : Lot 343, 324, 342, 341, 344; South : Lot 344, 179; West : Lot 179 and Lots 8, 12 in Final Colony Plan No. PO 7.

26. The premises known as "Deniyaya Rest House" also known as "Thanayamawatta" including the land and buildings appertaining thereto situated in the village of Matugobe in Kotapola Divisional Secretary's Division in Matara District of Southern Province, containing in extent 0.5007 Hectare and more clearly depicted as Lot 1106 in FVP 169, Supplement No.98 and bounded as follows:—

North: Lot 1105 and 1089; East : Lot 661; South :Lot-301 , 50 , 299, 1105; West : Lot 1105.

27. The premises known as "Wellawaya Inn" also referred to as "Radapola Kanatha" *alias* Netol Wewa Henyaya" inlcuding the land and buildings appertaining thereto situated in the village of Radapola in Wellawaya Korale in Wellawaya Divisional Secretary's Division in Monaragala District in Uva Province, containing in extent 0.752 Hectare and more clearly depicted as Lot 1 in FVP 670 and bounded as follows:—

North : Ella-Wellawaya High way and the Road; East : Ella-Wellawaya High way; South: Ela Reservation; West : Road and Ela Reservation.

28. The premises known as "Mathugama Rest House" also known as "Thanayamawatte" including the land and buildings appertaining thereto situated in the village of Palligoda in Ward No.3 Wettawa, Mathugama Town Council limits of the Mathugama Divisional Secretary's Division in Kalutara District of Western Province, containing in extent 0.498 Hectare and more clearly depicted as Lot 1 of PPK 2760 and bounded as follows:

North : Lot 1 of PPK 1386 and Lot 5 of PPK. 1865; East : Lot 5 of PPA 1865 and Lot 63 of PPS. 4049; South : Lot 63 of PPS 4049 and Lot 52 of PPS 4049; West : Road .

29. The premises known as the "Rakwana Rest House" and also referred to as Pansalewatte, Ihalakele, bearing Assessment No. 42, Deniyaya Road including the land and buildings appertaining thereto, situated in the village of Rakwana in Medapattuwa of Godakawela Divisional Secretarie's Division in Ratnapura District of Sabaragamuwa Province containing in extent Hectare 0.742 and depicted as Lot 1 of PPR 179 and bounded as follows:—

North : Lot No. 3 of Town Survey Preliminary Plan No. 57 and Lot 1 of Preliminary Plan No. R 90; East : Lot 1 in Preliminary Plan No. R 90 and the Road reservation; South : Road reservation; West : Lots 3 and 70 of Town Survey Preliminary Plan No. 57.

BADULLA

1.Lunugala Rest house

2.Monaragala Rest House

3.Mahiyanganaya Rest House

(21)

10.1.1

LUNIGALA

අ.ග.ජ අංකය 537

ගම අත්තනගොල්ල (කොටසක්)

සුළු කොට්ඨාශය ජවිම්ණල කෝරළය

ප්‍රා.ආ.නි. කොට්ඨාශය පස්සර

දිස්ත්‍රික්කය බදුල්ල

පළාත ඌව



ජරිමාණය ඉහළට දමිමැල් 4යි

ලුහුගල

න.මැ.මු.පි. +0

ලුහුගල අ.ග.ජ. 537 ලු.මැ.ග.ජ. ජනු $M\frac{5}{20}$ මගින් අනුරේඛනය කරන ලදී.

සොමුවි

ග මාධිමි ගල

සහතික පිටපත

මිනින්දෝරු දෙපාර්තමේන්තුව, ...

බදුල්ල 1992-11-01

...ම හා ඇදීම කළේ

(ඩී ඇම් විමල්නිලක) D.M. Wimalthilaka

මිනින්දෝරු දෙපාර්තමේන්තුවේ මිනින්දෝරු තැන

1992 බක්ෂෝබර් මාසයේ දීය

මාධිමි පෙන්නාදුන් අය

කොට්ඨාශ අංක 94, අත්තනගොල්ල ග්‍රාම නිලධාරි, ඒ. ආර්. ආනන්දු සහ නානායම් කලන

මාධිමි බලාගන් අය

...කළේ

ඒ. එම්. රණමන (ස.මි.ද) A.M. Ranawaka (Asst.S.S.)

බ.කො. ඇර මැනුම් අධිකාරී,

සර්වේ ඡාරාල් වෙනුවට

1992-10-31 දින බදුල්ලේදීය

G

අවසාන FINAL | ගම් PLAN No. | පිඹුරු අංකය 537 | අවසාන FINAL | ගම් SUPPLEMENTARY TENEMENT LIST (14) | අත්තනගොල්ල (පාවසත්) | නාම VILLAGE

ස.ප. ඒ. අංකය Lo. Ge. Gi. Pra. Anka/Mi. De. 20 / S. No. | මඩුල්ල | දිස්ත්‍රික්කය DISTRICT

ස.ප. බෙරා අංකය බ 4528 / B. No. | මැනීමේ කියාමය Regn. for Survey (සා.ප. ගේ මැ.නි. අංක MSC/92/485) | පළාත PROVINCE

අඩවිම් කඩවැල්ල Lot	නම Name	විස්තරය Description	හෙක්ටෙයාර් Hectares	රේඛාපිසුය Diagram	කියයුතු කරුණු Remarks — හෙක්ටෙයාර් 1 = අක්කර 2.47 / 1 Hectare = 2.47 Acres
1	ඇලවලන්දේ රාළ, මරිසනම් අංක 15 මාවතලපුර පාර.	මින්න. දිගුරුදු 50-60 වියසෑනි කොස් ගස් 4ක්, සහ මිශ්‍ර වගාවක් ඇත.	0.096.		1 වැනි පිලුවේ 1 වැනි ඔබේ කැබැල්ල බලන්න. ඔබේම නැමිණ පදුරු, හරි මැරදී බිලෙහ ලදී. පහත සඳහන් හරිදී මායිම් වී ඇත. උතුරට ÷ කොටස 5 (හෙලහඟුගහඅරාමි කඳුර) සහ 2 නැගෙනහිරට ÷ කොටස 2 සහ දකුණට ÷ කොටස 2 සහ නගර මැනුම් ඉලක්ක අංක 1හි දිගුරු අංක 40 දිගුරු පුහුණුගල බටහිරට ÷ නගර මැනුම් ඉලක්ක රිඹුරු අංක 40 දිගුරු පුහුණුගල සහ කොටස 5 රාජ්‍ය පරිපාලන පලාත් සභා හා සම්බන්ධ කටයුතු අමාත්‍යාංශයේ යටතේ පිහිටුවන ලද පුහුණුගල නාණයම් ලංකා සංවාරක මණ්ඩලයේ නැ.මැ. ඉ/ප. 40 හි 138 වැනි බිම් කැබැල්ල සඳහා පවරාදීම සඳහා.

මෙම කාර්යාලයේ ගොනු වී ඇති ඉඩම් රිජිස්ට්‍රාර් දැනට පවතින තත්ත්වයෙන් ගෝනා ලද ආඥා පිටපතක් බව සහතික කරමි.
2018/10/31
අතිරේක දිසාධිපති/ඉඩම් කොමසාරිස්
අතිරේක දිසාධිපති/ඉඩම් කොමසාරිස්
කච්චේරි පරිසරය, මාතලේ

මා විසින් සැකසීම කරන ලදී Surveyed and Drawn by
ඩී. එම්. විමලිත්හලක (D.M. Wimalithilaka)
මිනින්දෝරු දෙපාර්තමේන්තුවේ මිනින්දෝරු සහය
Surveyor Survey Department
1992-10-31

1992 ඔක්තෝබර් මාසයේ දිය in 19

මායිම් පෙන්වා දුන් අය Boundaries pointed out by
කොටස්වල අංක 94, අත්තනගල්ල, ග්‍රාම නිලධාරී, ඇස්. ආර්. ආනන්ද සහ පුහුණුගල කණ්ඩායම් පාලක

මායිම් බලාගත් අය Boundaries pointed out to

ඒ. කෙ. කාර මැතුම් අධිකාරී
Supdt. of Surveys, B.Sc., D.
සර්වේ ජනරාල් වෙනුවට
On behalf of the Surveyor General
Dated 1992 10-31 දින at බදුල්ලේ දිය

පසුව කළේ Checked by
එ. එම්. රත්නායක (A.M. Ratnayake)
සහකාර Asst. S.S.

ආරක්ෂාගාරය ග. පු. වසම
V. H'S DIVISION

පත්තුව
PATTU

කෝරළය
KORALE

දිස්ත්‍රික්කය
DISTRICT

අවසාන ගම් ඉඩම් විස්තර ලැයිස්තුව
FINAL VILLAGE TENEMENT LIST

- 1 -

නා ගම් පිඹුරු අංකය 537 පළාත
AGE PLAN No. PROVINCE

පාඨ ock	ඉඩම් කැබැල්ල Lot	නම Name	විස්තරය Description	අ. A.	රූ. R.	ප. P.	පුසිඩ කුලේ Advtd.	විකුණන ලදී Sold	රේඛා පිඹුර Diagram Plan	වෙනත් කිවයුතු කරුණු Remarks
72 730 04	1	----	වත්ත, කෘෂිපල වී යටු	0	0	38				
04	5	මෙලොප්‍රහාසඋයනයේ කඳුර	දියපාර	0	0	33				හරි සෙවයත්.
53 63	6	----	පවුපාර	0	0	21				
63 04	7	කොස්ත්ගේ අරුව	වත්ත	0	0	23				
63	7½	-----	ඇළ-අත්‍යවශ්‍ය උඩ	0	0	17				
63 03 72	14	----	කටියකැපර	0	1	09				
772 772 191	15	තප්‍රහ අයෙව කඳුර	දියපාර - වීදුලි	0	0	32				හරි සෙවයත්.
191 994 772 773 772	16	දිවුරුම් මැඩිල්ලේ කෙඩපාත	පතන යහ කපෝහය ගල-ගුවලි	6	3	13				
564 303 772 573	18	----	වාරි කර්ම ඇළ	0	0	14				මෙම සාර්යාලයේ මහතා වී ඇති මුල් පිටපතෙහි දැනට පවතින සත්‍යාපනය හෝනා ලද්දා මහා පිටපතක් බව සහතික කරමි. 24/09/2018 පේරුම්. විජිතාන්දරු අධිකාරී අතිරික්ත සැලසුම්කරුගේ හා ඉඩම් පුතිපත්ති අංශය ජාතික ඉඩම් කොමසාරිස් දෙපාර්තමේන්තුව
5 3	19	----	ඇටියර	0	0	04				

Tenement List to accompany P.P. Town Survey Tvrian 40 Uva (16)

SURVEYOR GENERAL'S OFFICE 01 MAR 2019 D. M. & P.S. BRANCH COLOMBO 05.

Lot	Name	Description	Name of Applicant	Appn or C R	Name of Claimant	A	R	P	Advtd	Sold	Title Plan	Village	Remarks
134	Ellandarawa Part of Assmt. No.162	Garden contains 2 jak trees 5-10 yrs, 2 mango trees & 1 arecanut tree 5 yrs			M.D.S.A. Jayawardana, Moratuwa	0	0	09.89				Lunugala within Attanagolla (Part of)	Part of lot N^{204} in P.P.2124 (C See lots 166-436 in page 2
135	-do-	Garden contains 1 mango tree 10 yrs,& 2 kitul trees 10-15 yrs			-do-	0	0	11.51					-- do --- Falling within Street Lines.
136	-do-	Garden contains 8 kitul trees 10-15 yrs, & 2 jak trees 20-30 yrs			-do-	0	0	11.06					Part of lot N^{204} in P.P.2124 (C
137	Helahapugaha-arawe Kandura	Stream		See Page 1	Crown	0	0	10.45					-do- , Half area. Normal flow 3-4 feet.
138	Ellandarawa Assmt.No.163	Rest House & Premises contains kitchen, garage,3 jak trees 30-35 yrs, mango & lime trees 3 yrs & benchmark			Provincial Road Committee Uva	0	2	04.85					Part of lot N^{204} in P.P.2124 (C.
139	Ellandarawa (No assmt. number)	Waste land			-do-	0	0	08.32					-do- Falling within Street Lines. See lots 166-436 in page 2
140	-	Main Road,contains 3 sign boards,a lamp post,a stand pipe & masonry drains			Crown	1	0	23.51					Parts of lot $9029\frac{1}{2}$ & cancelled lo 9029 in P.P.3181(C.P) & H^{203}, N^{20} cancelled lot X^{202} in P.P.2124(C. K^{150} & M^{150} in P.P.1392. Parts fall outside Street Line. 2 Sign Boards are claimed by the C, Uva. Lamp Post, Stand Pipe & sonry Drains are claimed by the S tary Board Authorities, and 1 Sig Board opposite Post Office is cla by the P.W.D.
141	Diurunmedillegoda, Assmt.Nos: 5 & 6	Post Office, Post Master's Quarters & Premises contains jak & mango trees 15-25 yrs, vegetables,a telegraph post, a sign board & masonry drains			-do-	0	1	16.50					Part of cancelled lot 9029 in P.P 3181(C.P). see lots 166-161 in page 2

මෙම කාර්යාලයේ ගොනු වී ඇති මුල් පිටපතෙහි දැනට පවතින තත්වයෙන් ගන්නා ලද ඡායා පිටපතක් බව සහතික කරමි.

2019/03/01

ජ්‍යෙෂ්ඨ මිනින්දෝරු අදි ලේඛන සලකුණාකරණ හා වාර්තා

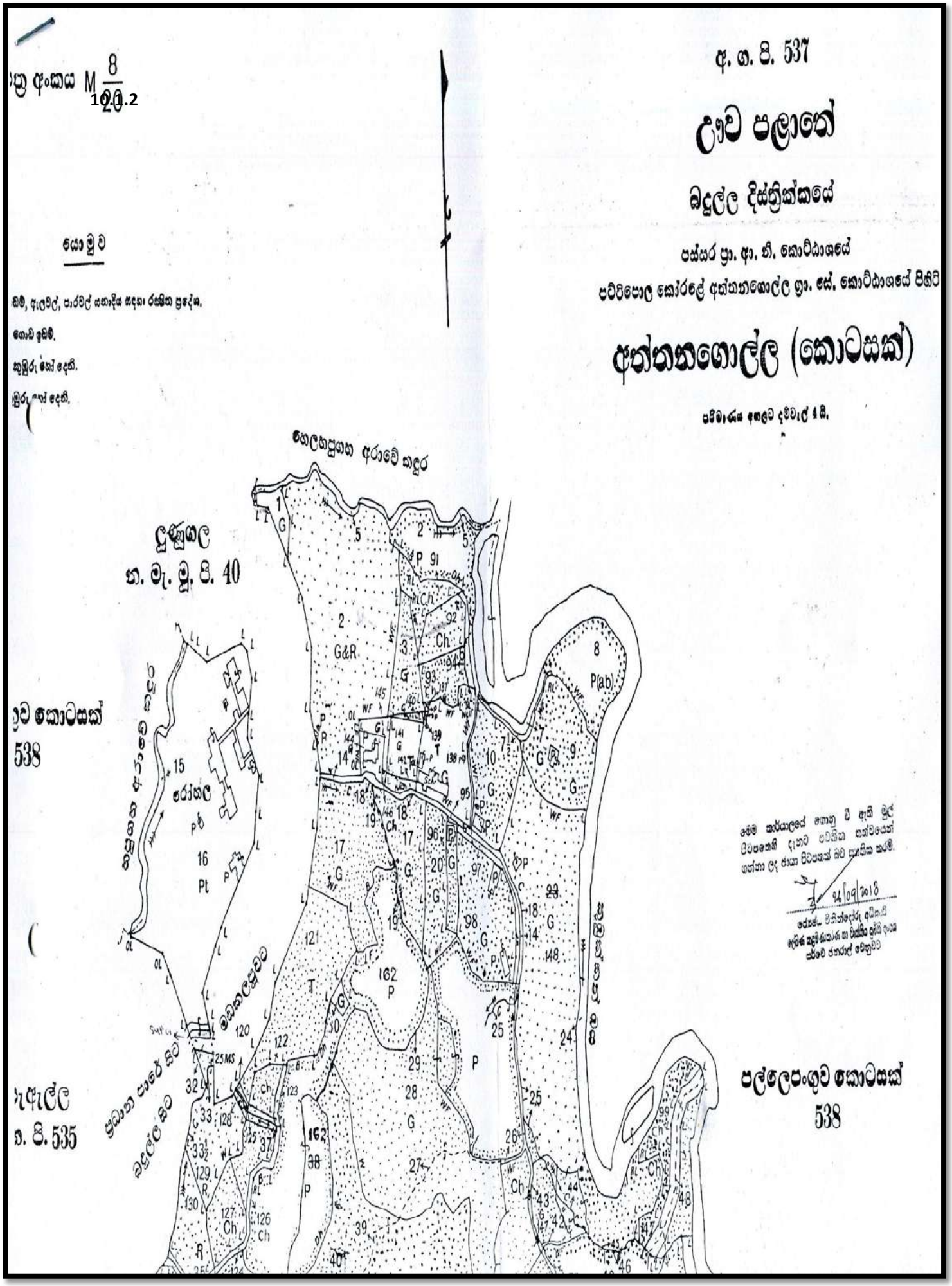

ප්‍රා අංකය M 8/10.1.2
අ. ග. පි. 537
ඌව පළාතේ
බදුල්ල දිස්ත්‍රික්කයේ
පස්සර ප්‍රා. ආ. නි. කොට්ඨාශයේ
පට්ටිපොල කෝරළේ අත්තනගොල්ල ග්‍රා. සේ. කොට්ඨාශයේ පිහිටි
අත්තනගොල්ල (කොටසක්)
පරිමාණය අඟලට දම්වැල් 4 යි.
යොමුව
හෙලහපුගහ අරාවේ කඳුර
ලුණුගල
න. මැ. මූ. පි. 40
රෝහල
පල්ලෙපංගුව කොටසක්
538

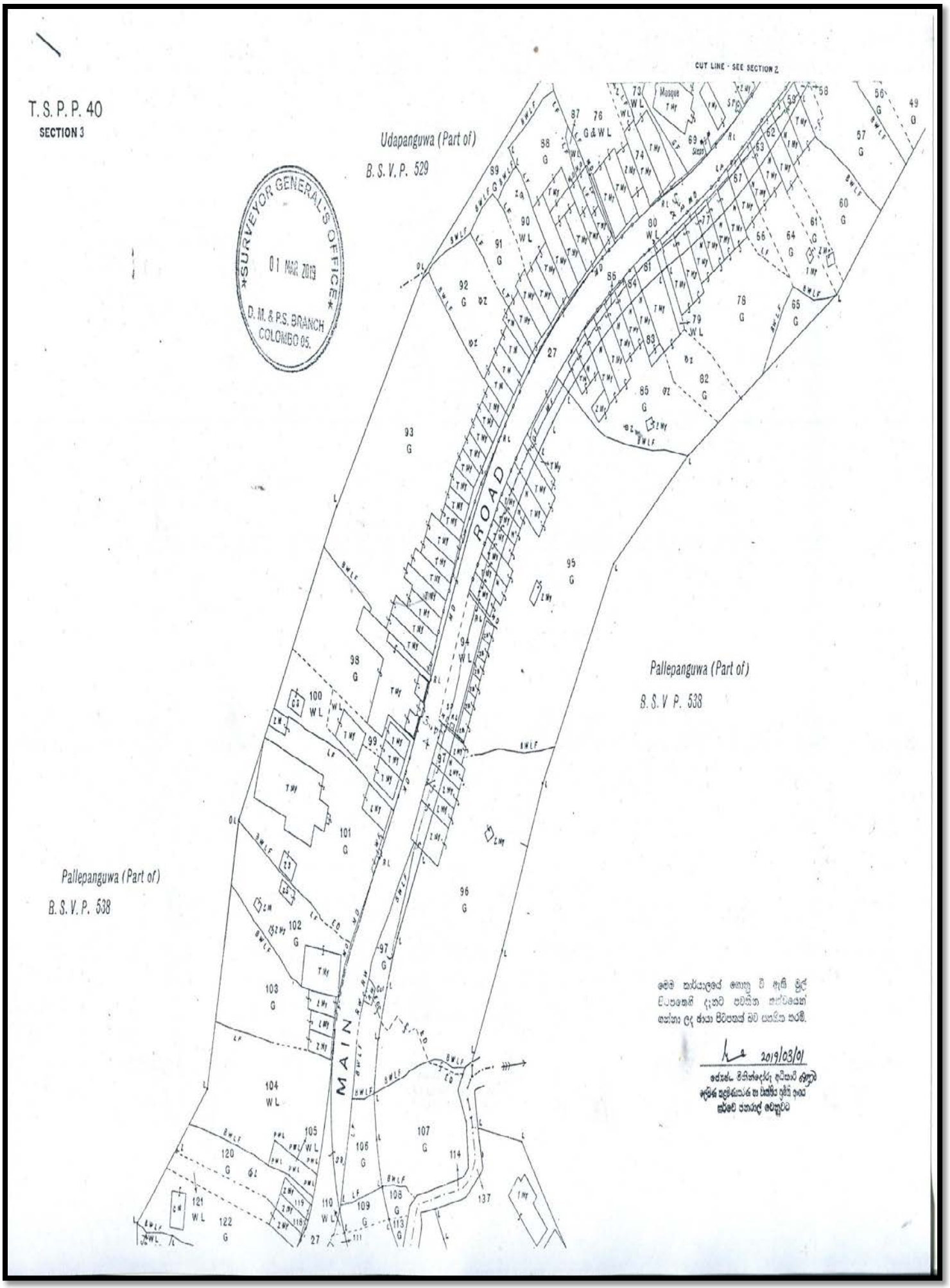
T. S. P. P. 40
SECTION 3
CUT LINE - SEE SECTION 2
Udapanguwa (Part of)
B. S. V. P. 529
Pallepanguwa (Part of)
B. S. V. P. 538
Pallepanguwa (Part of)
B. S. V. P. 538
MAIN ROAD
SURVEYOR GENERAL'S OFFICE
01 MAR 2019
D. M. & P.S. BRANCH
COLOMBO 05.
2019/03/01

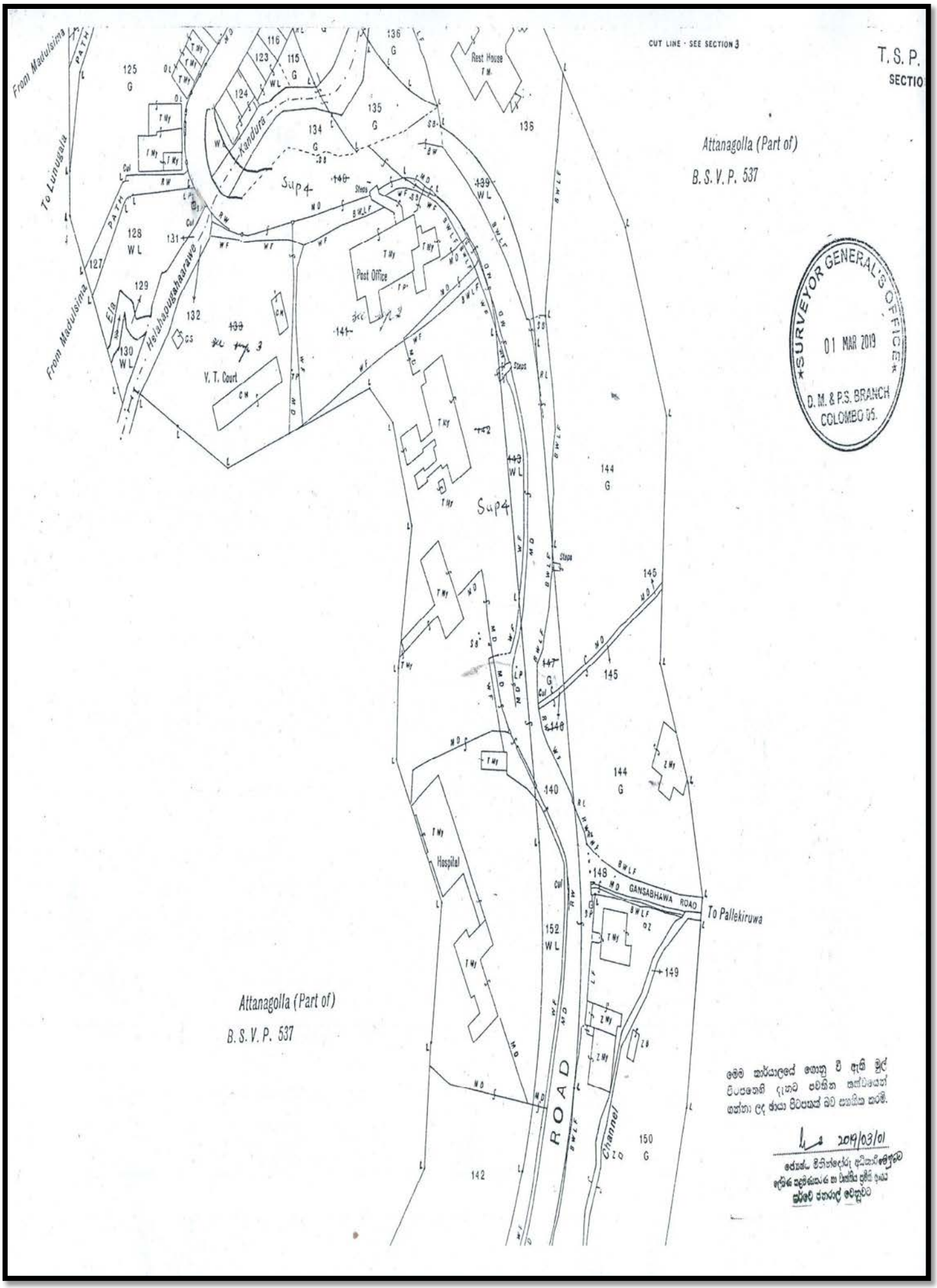
CUT LINE - SEE SECTION 3
T. S. P.
SECTIO
Attanagolla (Part of)
B. S. V. P. 537
From Madulsima
To Lunugala
Kandura
Rest House
Post Office
V. T. Court
Hospital
GANSABHAWA ROAD
To Pallekiruwa
ROAD
Channel
SURVEYOR GENERAL'S OFFICE
01 MAR 2019
D. M. & P.S. BRANCH
COLOMBO 05.
Attanagolla (Part of)
B. S. V. P. 537
2019/03/01

176

10.1.3

North : Lot 75, 4 and road; East : Lot 4, Main Road and Lot 75 ; South : Lot-75; West : Lot-75

20. The premises known as "Wellassa Inn" also referred to as "Bakinikotewatta" including the land and buildings appertaining thereto situated in the village of Muppane in Buttala Vedirata Korale of Monaragala Divisional Secretary's Division in Monaragala District, Uva Province, containing in extent 0.788 Hectare and more clearly specified as Lot A. in F.V.P. 172 prepared by the Survey Department and bounded as follows:—

North : Lot 55 CH; East : Lot 4, Main Road and Lot 75; South : Lot 75; West : Lot 75.

21. The premises known as "Lunugala Rest House" also known as " Ellandarawa ", bearing Assessment No.15, Batticaloa Road including the land and buildings appertaining thereto situated in the village of Attanagolla in Pattipola Korale of Passara Divisional Secretary's Division in Badulla District in Uva Province, containing in extent 0.096 Hectare and depicted as Lot 1 in FVP 537 and bounded as follows:—

North : Lot 5 (Helahapugahaharawa, Kandura), Lot 2; East : Lot 2; South : by Lot 2, Lunugala shown in Town Survey Preliminary Plan No.40 ; West : Lunugala shown in Town Survey Preliminary Plan No.40 and Lot 5.

22. The premises known as "Mahiyangana Rest House" also referred to as "Ridikothaliyakele" including the land and buildings appertaining thereto situated in, the village of Ridikothaliya in Bintenna Korale of Mahiyangana Divisional Secretary's Division in Badulla District, Uva Province, containing in extent 0.3133 Hectare and more clearly depicted as Lot 3339 in TPP 57, Supplement No.23 (Supplement Plan No.5) and bounded as follows:—

North : Lot 3337 ; East : Lot 3340, 3342 ; South : Lot 3342, 3338 ; West : Lot 3337

23. The premises known as "Hiniduma Rest House" also referred to as "Thanayamagodalla" including the land and buildings appertaining thereto situated in the village of Hiniduma in Hinidumpatthuwa of Neluwa Divisional Secretary's Division Neluwa of Galle District in Southern Province containing in extent 0.177 Hectare and more clearly defined as Lot 250 in FVP 484 and bounded as follows:—

North : by Lot 251, 256; East : by Lot 256; South : by Lot 256; West : by Lot 251

24. The premises known as "Weeraketiya Rest House" also known as "Lunuwarangaha Koratuwa" *alias* Palugoda including the land and buildings appertaining thereto situated in the village of Buddhiyagama in Weeraketiya Divisional Secretary's Division of Hambantota District in Southern Province, containing in extent 0.9550 Hectare and more clearly shown as Lot 163 in FVP 231, Supplement No.14 and bounded as follows:—

North : Lot-50 B, 20, 20 A, 50A, 50B, 50 and FVP 144 ; East : Lot 50 and FVP 144 ; South : Lot 164, 165; West : Lot 50, 50 B.

25. The premises known as "Hingurakgoda Rest House" also known as "Damanamukalana" bearing Assessment No . 32, Brian Lane including the land and buildings appertaining thereto situated in the village of Hingurakgoda Town Council in Sinhala Patthuwa Divisional Secretary's Division of Polonnaruwa District in North Central Province, containing in extent 1A.0R. 35P. and more clearly defined as Lot-180 in VI/PO/1, Supplement No . 6 in Final Colony Plan No . PO 155 and bounded as follows:—

North : Lot 12, 47, 323, 343; East : Lot 343, 324, 342, 341, 344; South : Lot 344, 179; West : Lot 179 and Lots 8, 12 in Final Colony Plan No. PO 7.

26. The premises known as "Deniyaya Rest House" also known as "Thanayamawatta" including the land and buildings appertaining thereto situated in the village of Matugobe in Kotapola Divisional Secretary's Division in Matara District of Southern Province, containing in extent 0.5007 Hectare and more clearly depicted as Lot 1106 in FVP 169, Supplement No.98 and bounded as follows:—

North: Lot 1105 and 1089; East : Lot 661; South :Lot-301 , 50 , 299, 1105; West : Lot 1105.

27. The premises known as "Wellawaya Inn" also referred to as "Radapola Kanatha" *alias* Netol Wewa Henyaya" inlcuding the land and buildings appertaining thereto situated in the village of Radapola in Wellawaya Korale in Wellawaya Divisional Secretary's Division in Monaragala District in Uva Province, containing in extent 0.752 Hectare and more clearly depicted as Lot 1 in FVP 670 and bounded as follows:—

North : Ella-Wellawaya High way and the Road; East : Ella-Wellawaya High way; South: Ela Reservation; West : Road and Ela Reservation.

28. The premises known as "Mathugama Rest House" also known as "Thanayamawatte" including the land and buildings appertaining thereto situated in the village of Palligoda in Ward No.3 Wettawa, Mathugama Town Council limits of the Mathugama Divisional Secretary's Division in Kalutara District of Western Province, containing in extent 0.498 Hectare and more clearly depicted as Lot 1 of PPK 2760 and bounded as follows:

North : Lot 1 of PPK 1386 and Lot 5 of PPK. 1865; East : Lot 5 of PPA 1865 and Lot 63 of PPS. 4049; South : Lot 63 of PPS 4049 and Lot 52 of PPS 4049; West : Road .

29. The premises known as the "Rakwana Rest House" and also referred to as Pansalewatte, Ihalakele, bearing Assessment No. 42, Deniyaya Road including the land and buildings appertaining thereto, situated in the village of Rakwana in Medapattuwa of Godakawela Divisional Secretarie's Division in Ratnapura District of Sabaragamuwa Province containing in extent Hectare 0.742 and depicted as Lot 1 of PPR 179 and bounded as follows:—

North : Lot No. 3 of Town Survey Preliminary Plan No. 57 and Lot 1 of Preliminary Plan No. R 90; East : Lot 1 in Preliminary Plan No. R 90 and the Road reservation; South : Road reservation; West : Lots 3 and 70 of Town Survey Preliminary Plan No. 57.

10.2.1

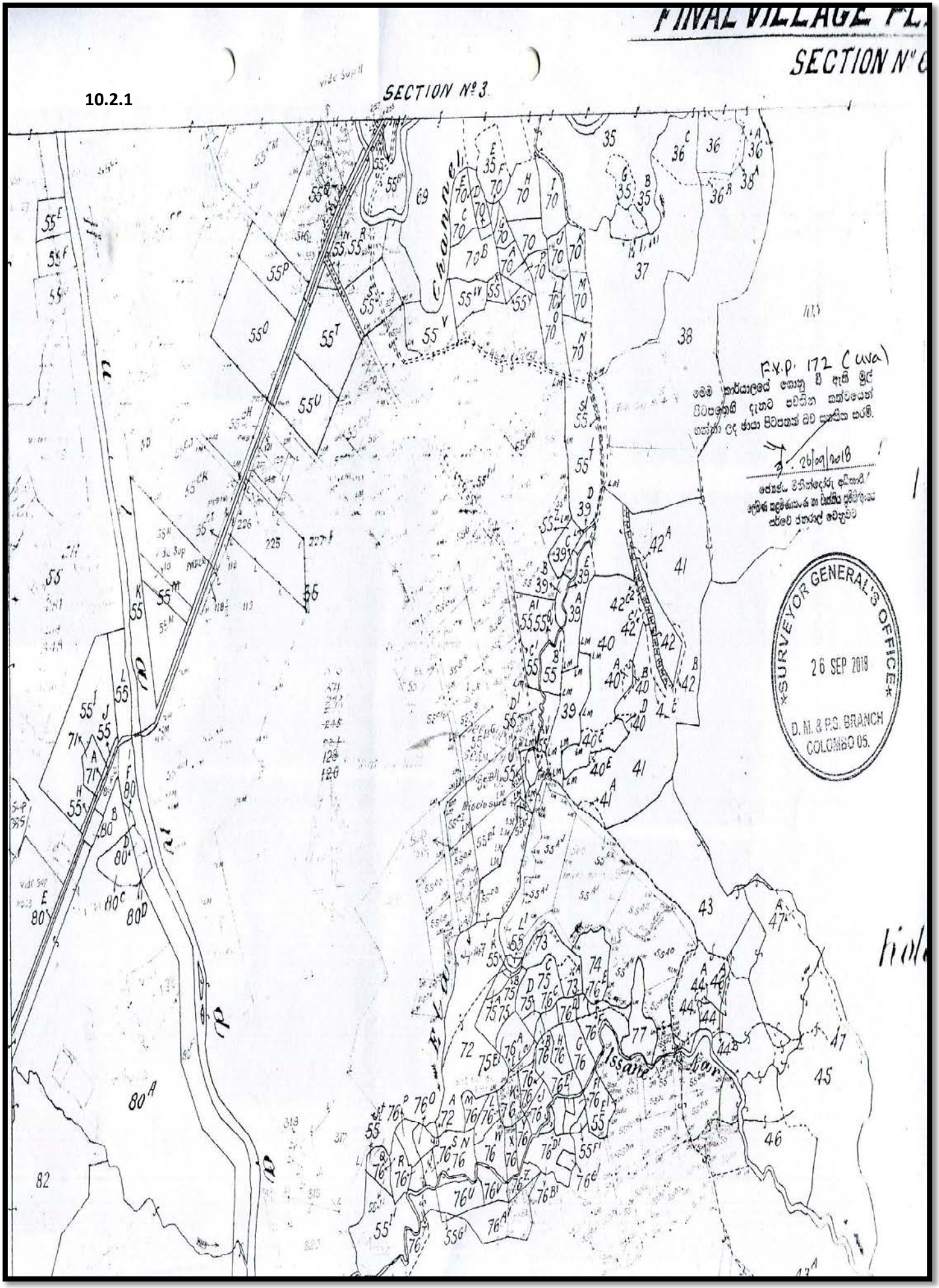
FINAL VILLAGE PL
SECTION N°C
SECTION Nº 3
F.V.P. 172 (uva)
SURVEYOR GENERAL'S OFFICE
26 SEP 2018
D. M. & P.S. BRANCH
COLOMBO 05.

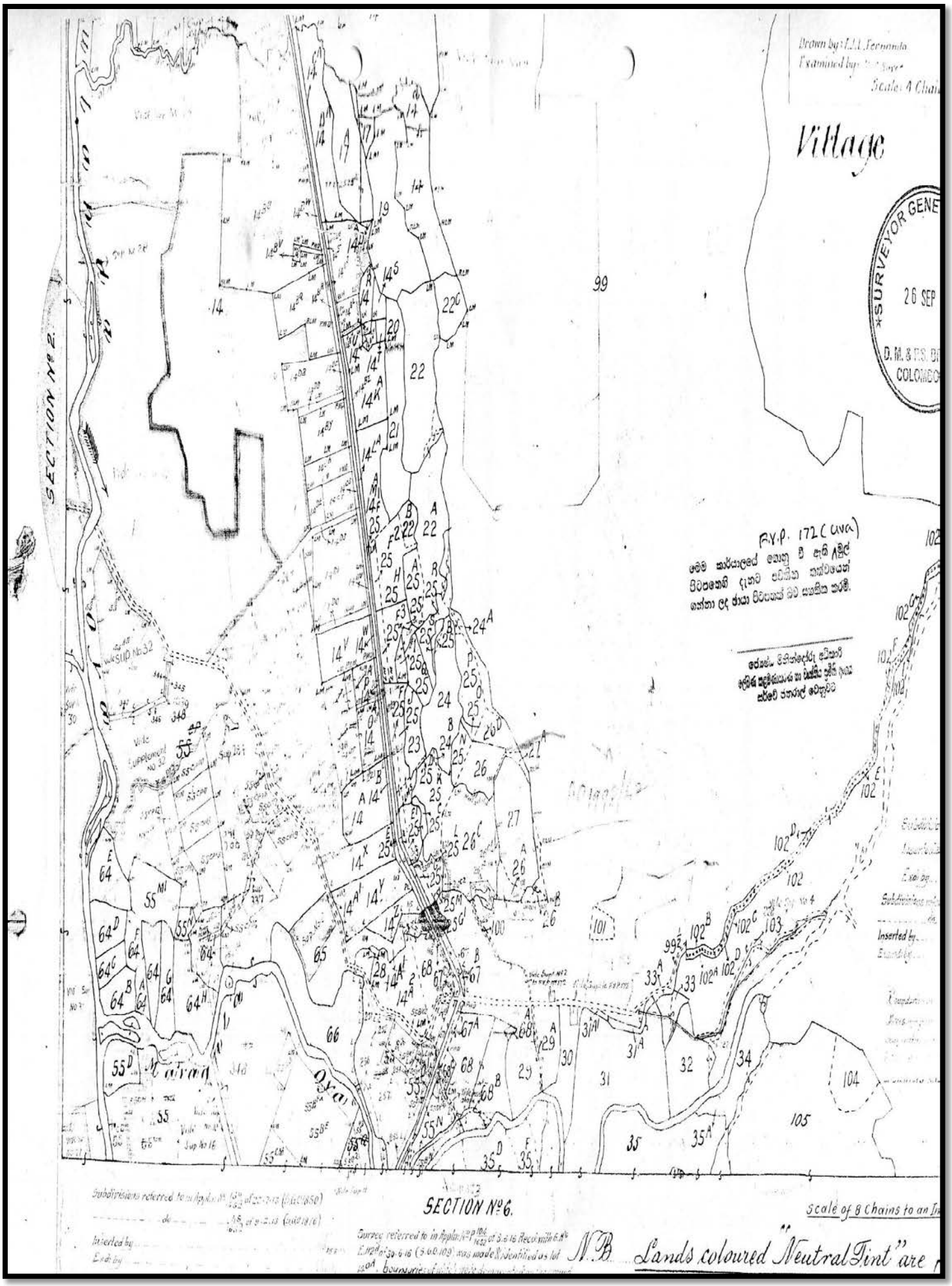
Village
SURVEYOR GENE
26 SEP
D. M. & P.S. B
COLOMBO
SECTION No 2.
SECTION No 6.
Scale of 8 Chains to an In
N.B. Lands coloured "Neutral Tint" are

FINAL VILLAGE PLAN 172 අවසාන ගම පරපුරක ඉඩම් එකතුර ලැයිස්තුව Muppane

FINAL VILLAGE SUPPLEMENTARY TENEMENT LIST

(142)

Moneragala

Uva

SHEET No. 29

ELD BOOK No. 110377

ඉඩම් කැබැල්ල Lot	නම Name	විස්තරය Description	මැනීමේ කිසාමය Req. for Survey	අ A.	රූ R.	ප P.	ප්‍රසිද්ධ කළේ Advtd.	දීම Disposal	රේඛා චිත්‍රය Diagram	කියයුතු කරුණු Remarks
313	Bakinikotewatta	Open waste land	ඉඩම්(2/2/1/56 of 7.3.69 ඉ.මි.419 (S.G.'s Regn No. මො 69/29) Regn for Survey No:	0	0	22			V 3362	Part of Lot 110. Means of access To be vested in Moneragala Town Council
314	-do-	Garden		0	2	35				Part of Lot 110. Lotted to complete plan Used as a play ground by the Police.
			Total -	0	3	17				See Lot 110 Page 107.
315	-do-	Open waste land	ඉඩම්(2/2/1/59 of 26.5.69. ඉ.මි.439 (S. G.'s Regn No: මො 69/53.) Regn for Survey No:	0	0	00.6			V 3361	Part of Lot 112 To be vested in the Moneragala Town Council.
316	do-	Garden		3	0	32.4				See lots 353-357 Page 143 Part of Lot 112 Lotted to complete plan Moneragala Rest House premises.
			Total	3	0	33.0				See Lot 112 page 107.

SURVEYOR GENERAL'S OFFICE 26 SEP 2018 D.M. & P.S. BRANCH COLOMBO 05.

F.V.P. 172 (Uva)

මෙම කාර්යාලයේ ගොනු වී ඇති මූල් පිටපතෙහි දැනට අතිරික්ත යෙදවීම් නොතා ඊ ඡායා පිටපතක් වේ සහතික කරමි.

ඒ. ඩබ්ලිව්. ජයවර්ධන
ප්‍රධාන මිනින්දෝරු අධිකාරි
අතිරේක සමීක්ෂණ හා ඩයිරිය ලේඛන අංශය
ඩබ්ලිව්. ජයවර්ධන

මැනීම සහ ඇඳීම කළේ Surveyed and Drawn by C S Jayawardana

19 in July - August 1969 මසසේ දිය

මායිම් පෙන්වා දුන් අය Boundaries pointed out by D.Madanayaka, overseer, deputed by the Chairman Town Council, Moneragala.

මායිම් බලාගත් අය Boundaries pointed out to D. Madanayaka, Overseer, deputed by the Chairman Town council, Moneragala. H.W. Jayasuriya Gramasevaka Muppane.

මිණින්දෝරු දෙපාර්තමේන්තුවේ මිණින්දෝරු තැන Surveyor, Survey Department

උප සමීක්ෂණ මැනුම් අධිකාරි Supdt. of Surveys U.D.

සර්වේ ජනරාල් වෙනුවට on behalf of the Surveyor General

රීසෂා කළේ

Dated 30-6-1970 සිතා ය Badulla

(107)

FINAL VILLAGE PLAN No 172

SHEET No 4.

FIELD BOOK No. 79322.

FINAL VILLAGE SUPPLEMENTARY TENEMENT LIST

Muppane
Buttala Wedirata KORALE
Monaragala ~~Buttala~~ DIVISION
Badulla DISTRICT
Uva PROVINCE

10.2.2

Lot	Name	Description	Regn: for Survey	A.	R.	P.	Advtd:	Sold	Title Plan	Remarks
109	Bakenikotewatte	Garden 5 yrs: contains fruit trees etc:and parts of two permanent buildings.	..... No. LA(C) 5786 of 1950 LR 264 (S.G.O. 1875)	0	0	39			09873	Cancelled vide Lot 55[Q] in P.P. 354/1954. Part of lot 55[Q]. Encroachment by H.H.Akolis Appu of Monaragala.
110	-do-	Garden 5 yrs: contains fruit trees etc:.		0	3	17				See lots 313 & 314, Page 142. Part of lot 55[Q]. Used as a playground by the Police and other public service
111	-do-	Garden 5 yrs: contains no cultivation.		0	0	22				Part of lot 55[Q]. Means of Access.
112	Muppane Rest House.	Rest House and premises contains one permanent building.		3	0	33				See lots 315 & 316 Page 142. Part of lot 55[Q].
			Total.	4	1	31				See lot 55[Q], page 40.

Extent amended from 4A.0R.31P to 4A.1R.31P by resurvey and recomputation.

for Surveyor General
Colombo, 26 - 4 - 1952.

SURVEYOR GENERAL'S OFFICE
26 SEP 2018
D.M.&P.S. BRANCH
COLOMBO 05.

P.P. 172 (Uva)
මෙම කාර්යාලයේ ගොනු වී ඇති/මුද්‍රිත පිටපතකින් දැක්වට පවතින සත්‍යයෙන් ගන්නා ලද ඡායා පිටපතක් බව සහතික කරමි.
26/09/2018
ජොෂුවා මිනිංදෝරු අයිසැක්
ලේඛණ පදනිගැයුම් සහ ඩිජිටල් ඉඩම් දත්ත සැපයීම් නිලධාරී

මොරගල තානායම පිහිටි ඉඩමේ අනවසර අල්ලා ගැනීම් දැක්වෙන අනුරේඛණ අංක :- KA/SGO/09/720

(ස.ර. සේ මැනුම් ඉල්ලීම් අංකය : KA / SGO / 09/720)

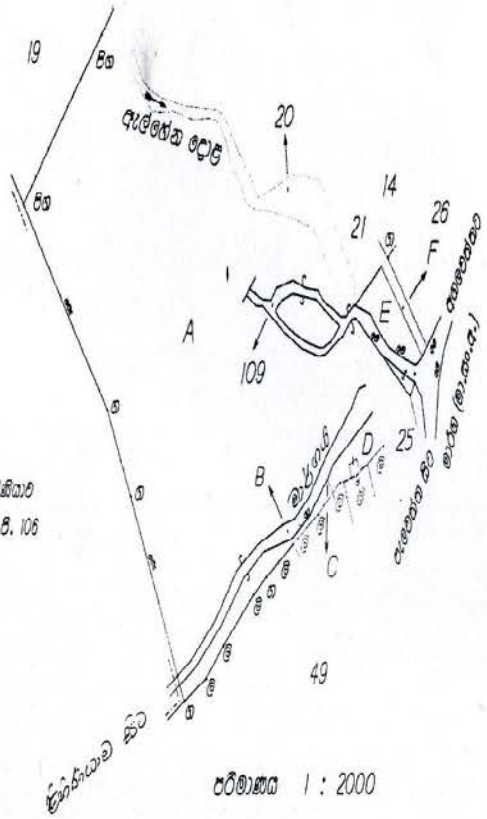

පරිමාණය 1 : 2000

අවසාන ගම් පිඹුර : 107

ගම	: මොරගල
සුළු කොට්ඨාශය	: පස්දුන් කෝරළේ දකුණ
ප්‍රා.ලේ. කොට්ඨාශය	: වලල්ලාවිට
දිසත්‍රික්කය	: කළුතර
පළාත	: බස්නාහිර

කොටුව

ග	: ගාමිණීගෙ
පිහ	: පිහිටි ගාමිණීගෙ
තා	: තාප්පය
නැ	: ගේ නැතිය
අ	: අතිශ්‍රේෂිත
ස	: ස්ථිර ගොඩනැගිලිගෙ
ආරක්ෂ (ඉ.ක.ද.)	: ආරක්ෂ (ආරක්ෂ කංවරනය අධිකාරිය)

සහා පිටපතකි

2010.06.29

ජෙෂ්ඨ මිණින්දෝරු අධිකාරි
කළුතර දිස්ත්‍රික්කය.

1/21 | 199022

29.6.2016

නෙ. පො. අංක: EDM ක. 502

2009 නොවැම්බර් මාසයේදී.

නවීන අංකය	ඉඩමේ නම	වර්තමාන ඉඩමේ පරිශ්‍රාණය	මිණිකණ මිහෙන්නාගේ නම සහ ලිපිනය	මිමී ප්‍රමාණක සෙන්ටයාර්	මිවලූතු කරුණු	මායිම් පිළිබඳ විස්තරය			
						දකුණට	බස්නාහිරට	දකුණට	බස්නාහිරට
A	ඇල්ලේන පාළුව හල්දෝළ පත්ත	පාළුවේ අවුරුදු 5-10 පමණ වියහැකි මීතු රාජාවත් සහ ස්ථිර ගොඩනැගිලිවලින් යුත.	ඉංජිනේරු මණ්ඩලය.	1.5893	108 වැනි මිමී කැබැල්ලේ කොටසක්. සංඛ්‍යාත මණ්ඩලය සඳහා මෙහි කර ඇත.	-	-	-	-
B	-එම-	මාර්ගය	-එම-	0.0550	108 වැනි මිමී කැබැල්ලේ කොටසක්. (ව.මී. 550) සංඛ්‍යාත මණ්ඩලය සඳහා මෙහි කර ඇත.	-	-	-	-
C	-එම-	පිටාන මුදුමිමී.	-එම-	0.0070	108 වැනි මිමී කැබැල්ලේ කොටසක්. සංඛ්‍යාත මණ්ඩලය සඳහා මෙහි කර ඇත. මෙරහෙ පදිංචි එම්.ඒ.දිසානායක විසින් අල්ලා ගෙන ඇත. (ව.මී. 70)	-	-	-	-
D	-එම-	තෙවරුන්ත ස්ථිර ගොඩනැගිලිගෙ කොටසක් ඇත.	-එම-	0.0261	108 වැනි මිමී කැබැල්ලේ කොටසක්. සංඛ්‍යාත මණ්ඩලය සඳහා මෙහි කර ඇත. එස්තඳුව පදිංචි ගාමිණී එස්. කවිරත්න විසින් අල්ලා ගෙන ඇත. (ව.මී. 261)	-	-	-	-
E	-එම-	තෙවරුන්ත ස්ථිර ගොඩනැගිලිගෙ ඇත.	-එම-	0.0366	110 වැනි මිමී කැබැල්ලේ කොටසක්. සංඛ්‍යාත මණ්ඩලය සඳහා මෙහි කර ඇත. (ව.මී. 366)	-	-	-	-
F	-එම-	තෙවරුන්ත ස්ථිර ගොඩනැගිලිගෙ කොටසක් ඇත.	-එම-	0.0120	110 වැනි මිමී කැබැල්ලේ කොටසක්. සංඛ්‍යාත මණ්ඩලය සඳහා මෙහි කර ඇත. මෙරහෙ පදිංචි ඩී.එම්.කරුණාසිරි විසින් අල්ලා ගෙන ඇත. (ව.මී. 120)	-	-	-	-
		එකතුව		1.7160					

මැනීම සහ ඇදීම කළේ

එච්.ඩබ්ලිව්.යූ.ඉන්දික
(රජයේ මිනින්දෝරු)
H.W.U.Indika
(Govt-Surveyor)

පරීක්ෂා කළේ

එම්.එන්.අමරසිරි
(සහකාර මිනින්දෝරු අධිකාරී)
M.N.Amarasiri
(Asst. Supdt. of Surveys)
2009.12.30

සම්මත කළේ

2009.12.19

එල්.උසගොඩ ආරච්චිගේ (ජෙෂ්ඨ මිනින්දෝරු අධිකාරී)
L.Usgoda Arachchige (Senior Supdt. of Surv
කළුතර දිස්ත්‍රික්කය
මැනුම්පති වෙනුවට

මායිම් පෙන්වා දුන් අය — මෙරහෙ තානායමේ භාරකරු
මායිම් බලා ගත් අය — එම්.ඩී.චන්ද්‍රාවති

10.2.3

[illegible] වෙන් හැඳින්වෙන්නා වූ ස්ථානය හා ඊට [illegible] නැගිලි

[illegible] අනුරාධපුර දිස්ත්‍රික්කයේ, හොරොව්පතාන [illegible] යේ, මහාපොතාන කෝරලේ හොරොව්පතාන [illegible]

[illegible] 154 බිම් කට්ටිවලින් ද ;
[illegible] 156 බිම් කට්ටියෙන් ද ;
[illegible] 219 බිම් කට්ටිවලින් ද ;
[illegible] 219 බිම් කට්ටියෙන් ද ;

[illegible] 155 බිම් කට්ටිය වශයෙන් දක්වෙන්නා වූ [illegible] වූ "මොරගහ ඉඩම" නැමති වූ ද, [illegible] යනුවෙන් හැඳින්වෙන්නා වූ ස්ථානය හා [illegible] නැගිලි.

[illegible] අනුරාධපුර දිස්ත්‍රික්කයේ, කහටගස්දිගිලිය [illegible] කහටගස්දිගිලිය ගමේ පිහිටියා වූ ද, –

[illegible] කට්ටියෙන් ද ;
[illegible] 351, 167, 298 බිම් කට්ටිවලින් ද ;
[illegible] 166 [illegible] කට්ටියෙන් ද ;
[illegible] 186, 107 බිම් කට්ටිවලින් ද ;

[illegible] 10 බිම් කට්ටිය 350 වශයෙන් [illegible] 0.511න් සමන්විත වූ "මඩමවත්ත" නමැති [illegible] යනුවෙන් හැඳින්වෙන්නා වූ ස්ථානය [illegible] නැගිලි.

[illegible] අනුරාධපුර දිස්ත්‍රික්කයේ, කැකිරාව [illegible] කලාගම් කෝරලේ දකුණ, මාලව ගමේ

[illegible] 301 [illegible] කට්ටිවලින් ද ;
[illegible] කට්ටියෙන් ද ;
[illegible] කට්ටියෙන් ද ;
[illegible] කට්ටියෙන් ද ;

[illegible] – 16 කැබලි අංක 300 වශයෙන් [illegible] සමන්විත වූ "හල්මැට්ට" නැමති [illegible] හැඳින්වෙන්නා වූ ස්ථානය හා [illegible]

[illegible] අනුරාධපුර දිස්ත්‍රික්කයේ, කැකිරාව [illegible] කෝරලේ උලන්කුලම ගමේ

[illegible] කට්ටිවලින් ද ;
[illegible] කට්ටියෙන් ද ;
[illegible] ද ;
[illegible] ද ;

[illegible] බිම් කට්ටි 116 වශයෙන් පෙන්නුම් [illegible] වූ දුනුමඩලාගහහේන නැමති [illegible] උලන්කුලම තානායම

[illegible] දිස්ත්‍රික්කයේ, අඹගමුව කෝරලේ, [illegible] කෝරලේ බගවන්තලාව ගමේ

[illegible] අයත් ඉඩම, සීමාසහිත හැටන් [illegible] සමිතියේ අංක 5 බගවන්තලාව [illegible] ගලබොඩ මාර්ගයෙන් ද ;

නැගෙනහිරට : හැටන්–ගලබොඩ මාර්ගය හා රෝහලේ සිට යන මාර්ගයෙන් ද ;
දකුණට : බගවන්තලාව රෝහල ඉඩමෙන් සහ රෝහල පාරෙන් ද ;
බස්නාහිරට : බගවන්තලාව රෝහලට අයත් ඉඩමෙන් ද ;

මායිම් වූ, අංක නු/වි/92/263 සැලැස්මේ අංක 1 දරන බිම් කට්ටිය හෙක්ටයාර් 0.1523න් සමන්විත වූ "බගවන්තලාව තානායම වත්ත" නමැති වූ, "බගවන්තලාව තානායම" යනුවෙන් හැඳින්වෙන ස්ථානය හා ඊට අයත් ඉඩම හා ගොඩනැගිලි.

(18) මධ්‍යම පලාතේ, නුවරඑළිය දිස්ත්‍රික්කයේ, උඩහේවාහැට ප්‍රාදේශීය ලේකම් කොට්ඨාශයේ, දියතිලක කෝරලේ හඟුරන්කෙත ගමේ පිහිටියා වූ ද, –

උතුරට : කඳුරෙන් ද ;
නැගෙනහිරට : කඳුර සහ උයන්වත්ත කුඹුරෙන් ද ;
දකුණට : උයන්වත්ත කුඹුර, කඳුර සහ මාර්ගයෙන් ද ;
බස්නාහිරට : මහා මාර්ගය හා කඳුරෙන් ද ;

මායිම් වූ, මිනුම් දෙපාර්තමේන්තුව විසින් පිළියෙල කරන ලද අංක නු/වි/92/262 දරන සැලැස්මේ අංක 1 දරන බිම් කට්ටිය වශයෙන් පෙන්නුම් කර ඇත්තා වූ ද, හෙක්ටයාර් 0.1307න් සමන්විත වූ "තානායම වත්ත" නමැති වූ, "හඟුරන්කෙත තානායම" යනුවෙන් හැඳින්වෙන්නා වූ ස්ථානය හා ඊට අයත් ඉඩම සහ ගොඩනැගිලි.

(19) ඌව පලාතේ, මොනරාගල දිස්ත්‍රික්කයේ, වැල්ලවාය ප්‍රාදේශීය ලේකම් කොට්ඨාශයේ, වැල්ලවාය කෝරලයේ වැල්ලවාය ගමේ පිහිටියා වූ ද, –

උතුරට : අංක 75, 4 බිම් කට්ටිවලින් සහ මාර්ගයෙන් ද ;
නැගෙනහිරට : අංක 4 බිම් කට්ටියෙන් ද, මාර්ගය හා අංක 75 බිම් කට්ටියෙන් ද ;
දකුණට සහ බස්නාහිරට : අංක 75 බිම් කට්ටියෙන් ද ;

මායිම් වූ, මිනුම් දෙපාර්තමේන්තුව විසින් පිළියෙල කරන ලද අංක මො/ග/වි/92/366 දරන සැලැස්මේ අංක 14 දරන බිම් කට්ටිය වශයෙන් වඩා පැහැදිලිව දක්වා ඇති හෙක්ටයාර් 0.225කින් සමන්විත වූ "ඉදිගහකුඹුරේ වත්ත" නමැති වූ, "වැල්ලවාය තානායම" යනුවෙන් හැඳින්වෙන්නා වූ ස්ථානය හා ඊට අයත් ඉඩම හා ගොඩනැගිලි.

(20) ඌව පලාතේ, මොනරාගල දිස්ත්‍රික්කයේ, මොණරාගල ප්‍රාදේශීය ලේකම් කොට්ඨාශයේ, බුත්තල වැදිරට කෝරලේ මුප්පනේ නැමති ගමේ පිහිටියා වූ ද, –

උතුරට : 55 සී එච් බිම් කට්ටියෙන් ද ;
නැගෙනහිරට : අංක 4 බිම් කට්ටියෙන් මාර්ගයෙන් හා අංක 75 බිම් කට්ටියෙන් ද ;
දකුණට : අංක 75 බිම් කට්ටියෙන් ද ;
බස්නාහිරට : අංක 75 බිම් කට්ටියෙන් ද ;

මායිම් වූ, මිනුම් දෙපාර්තමේන්තුව විසින් පිළියෙල කරන ලද අංක අ.ග.පි. 172 අංක ඒ වශයෙන් පැහැදිලිව දක්වෙන්නා වූ ද, හෙක්ටයාර් 0.788 ක ප්‍රමාණයෙන් යුක්ත වූ ද "බකිනිකොටේවත්ත" නමැති වූ ද, "වෙල්ලැස්ස ඉන්" යනුවෙන් හැඳින්වෙන්නා වූ ද, ඉඩම සහ ඊට අනුබද්ධ ඉඩම හා ගොඩනැගිලි.

(21) ඌව පලාතේ, බදුල්ල දිස්ත්‍රික්කයේ, පස්සර ප්‍රාදේශීය ලේකම් කොට්ඨාශයේ, පට්ටිපොල කෝරලේ අත්තනගොල්ල නැමති ගමේ පිහිටියා වූ ද, –

උතුරට : බිම් කට්ටි අංක 5 (හෙලහපුගහඅරාව කඳුර) බිම් කට්ටි අංක 2 න් ද ;
නැගෙනහිරට : බිම් කට්ටි අංක 2 න් ද ;

Mahiyangavaya Rest House

10.3.1

METRIC SHEET

අතිරේක අංකය 23
SUPPLEMENT No.

මූ මුද්‍රිකා 8බුර 57 (අතුරු සටහන 5)
PLAN

පරිමාණය 1 : 1000
SCALE

ගම VILLAGE	රිදීගොටලියාගම (කොටසක්)
කොට්ඨාශය	නීත්‍යානුකූල කෝරලේ
උප දිසාපති කොට්ඨාශය A. G. A'S DIVISION	මහියංගනය
දිස්ත්‍රික්කය DISTRICT	බදුල්ල
පළාත PROVINCE	උතුර

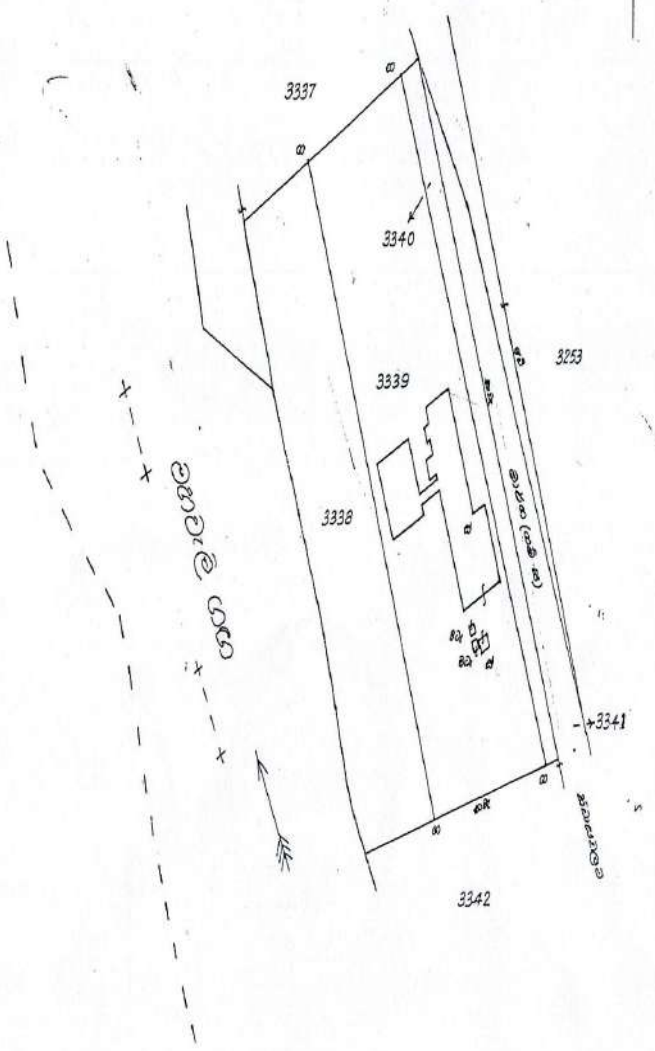

SURVEYOR GENERAL'S OFFICE
11 OCT 2018
D. M. & P.S. BRANCH
COLOMBO 05.

පත්‍ර අංකය - පිටපත්‍රය පත්‍ර අංකය 23
(මූ.මු.ලි. පත්‍ර අංකය J 11/59.60)
සෙස්. සෙ. අංකය ඒ 636

පිටපත්‍රය
Reference

ග	කිරිබම් ගම
ස	කිරිර හොඩාඋයන්ගල
නවැ	වැහැර ඇඹුර
කමැ	කනිමි ඇට
අ	අවිස්සාවේල
ගාඋ(නගේ ඇ)	ගාරිය(නගේසනා)

මෙම කාර්යාලයේ ගොනු වී ඇති මුල් පිටපතෙහි දැනට පවතින නක්ෂාවෙන් ගන්නා ලද ඡායා පිටපතක් බව සහතික කරමි.
11/10/2018
පොෂේ. ජීවන්දෝරු අධ්‍යක්ෂ
ඉංජිනේරු සේවා ශාඛාව හා බැසිය වුදිරි දෙපා
සර්වේ ජනරාල් වෙනුවට

මැනීම සහ ඇඳීම කළේ
Surveyed and Drawn by
Amarasekera
ඒ. ඒ. එස්. අමරසේකර (A.A.S.Amarasekera)
මිනින්දෝරු දෙපාර්තමේන්තුවේ මිනින්දෝරු තැන
Surveyor, Survey Department

1992 ඔක්තෝබර් මාසයේ දිය
in 19

මායිම් පෙන්වා දුන් අය
Boundaries pointed out by
කොට්ඨාශ අංක 3, මහියංගනය ප්‍රාදේශීය,
ග්‍රාම නිලධාරී, එන්. ඒ. පී. පේරේරාත්ත

මායිම් බලාගත් අය
Boundaries pointed out to

පරීක්ෂා කළේ
Checked by
ඒ. බී. දිසානායක (A.B.Dissanayaka)
සහ. මි. ප. Asst. S.G.

.....එකතු කාර් මානුම් අධිකාරී
Supdt. of Surveys.....
සර්වේ ජනරාල් වෙනුවට
On behalf of the Surveyor General
Dated 02.10.30 දින at බදුල්ල දිය

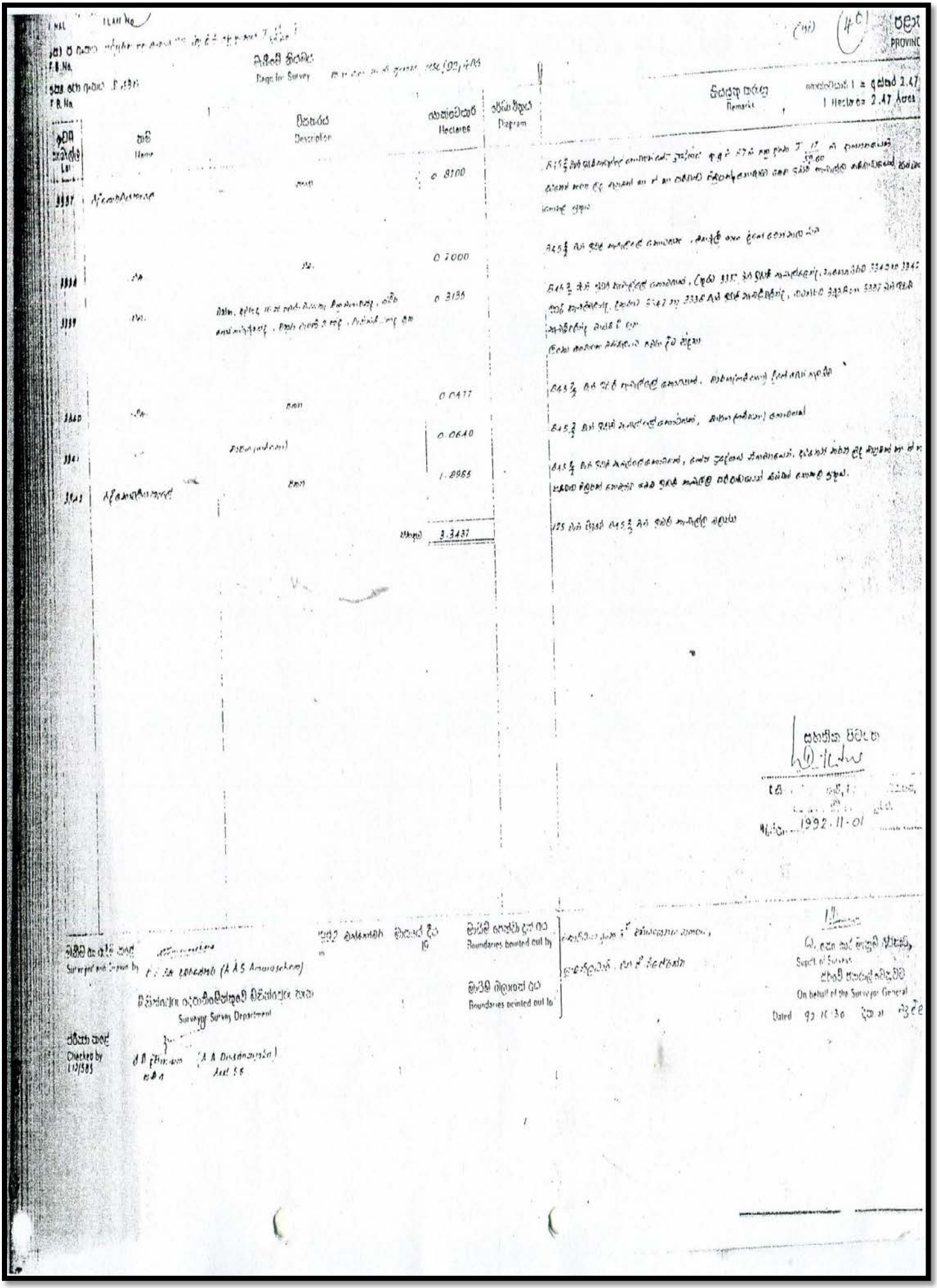

10.3.2

(22)

අතිරේක අංකය 23
SUPPLEMENT No

ඇ මුද්‍රිත පිඹුර 57 (අතුරු පිඹුර 5)
PLAN

පරිමාණය 1: 1000
SCALE

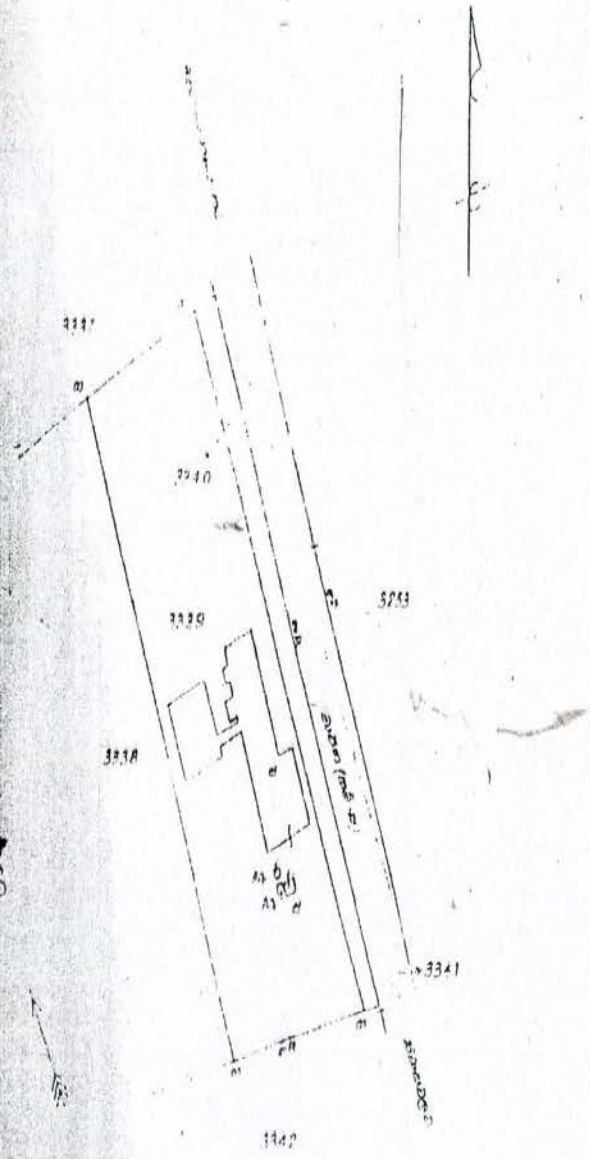

ගම VILLAGE	රිදී කොටලියගම (කොටසක්)
පුට කොට්ඨාශය	බිස්නැන්න කෝරලේ
උප දිසාපති කොට්ඨාශය A. G. A'S DIVISION	මහියංගනය
දිස්ත්‍රික්කය DISTRICT	බදුල්ල
පළාත PROVINCE	ඌව

පත්‍ර අංකය : පරිපූරන පත්‍ර අංකය 23
(ඇ.ඉ.ජ. පත්‍ර අංකය I 59.60)
කෝ.පො. අංකය ඒ 636

විස්තරය
Reference

ග	මායිම් ගල
ස	ස්ථිර කොටසාන්ල්ල
ඩ	වතුර ඇතිය
ණ	කඩිමි ඔව
ඩ	ලේන්ස්මන
මාර්ග(ගම් ස)	මාර්ග(ගම්සභා)

සහතික පිටපත

මිනිසාන්ද්‍රේ ලේකාරි, [illegible]
[illegible]
දිනය 1992-11-01

1992 [illegible] in | මාසයේ දිය 19

මායිම් පෙන්වා දුන් අය
Boundaries pointed out by

[illegible] අංක 3, [illegible]
[illegible]

මායිම් බලාගත් අය
Boundaries pointed out to

[illegible] (A.A.S. Amarasekera)
[illegible] Surveyor, Survey Department

[illegible] (A.B. Dissanayake)
[illegible] Asst. S.S.

[illegible] කෝ. සාර මැනුම් අධිකාරී
Supdt. of Surveys
සර්වේ ජනරාල් වෙනුවට
On behalf of the Surveyor General
Dated 92.10.30 දින at බදුල්ල දිය

Mahiyangana Dept METRIC SHEET E

4 අංකය 23

4-කා ශ්‍රේණික PLAN No. පිඹුරු අංකය 57 59.60 FINAL

පරිපූරක ඉඩම් විස්තර ලැයිස්තුව SUPPLEMENTARY TENEMENT LIST

G

වී/කොටලියගම(දකොටසක්) ගම VILLAGE

බදුල්ල දිස්ත්‍රික්කය DISTRICT

උඩව පළාත PROVINCE

1. රෙ. අංකය පරිපූර්ණ සනු අංකය 23 (තු.ශ්‍රී. සනු ලැයිස්තු J 17 59.60)
No.

2. රෙ. අංකය 3 යටින
No.

මැනීමේ කියමය Regn. for Survey සැ.ප.ගේ මු.නි.අංකය MSd/92/4846

වුම් hල්ල ot	නම Name	විස්තරය Description	හෙක්ටෙයාර් Hectares	රේඛාචිත්‍රය Diagran	කියයුතු කරුණු Remarks
37	වී/කොටලියගල්ලේ	ඉතාන	0.8100		845 දරණ ඉඩම් ඉඩම් කොමසාරිස්වරයාගේ නොසැහෙන්නේ: පුවරුවය අ.ඉ.ප 57 වන සනු අංක J 17 59.60 හි දැනගැනීමයෙන් ඇවතෙන් කරන ලද සැලසුම් සහ ල්.ම.ා සැකියාවේ පිළිපරණ් නොවන්නම් මෙම ඉඩම් කැබැල්ලක් සම්මාදමයෙන් කිරීමට නොහැකි වුවහ.
38	-එම-	-එම-	0.2000		845 දරණ ඔබේ ඉඩම් කැබැල්ලේ කොටසක් , මහදැලි ගසෙ දිගේ මොන්ගල වීම
39	-එම-	වළුව, අවුරුදු 16ක් පමණ වයසැති හිමිකම්කරුවෙකි, කඩිර කොඩිකාරිවරුවෙකි , මිතුරු ආරංකි 2 කදී , විස්කම්ලීයෙකි දැන.	0.3135		845 දරණ ඔබේ ඉඩම් කැබැල්ලේ කොටසක් , උතුරට 3337 දරණ ඉඩම් කැබැල්ලෙන්ද, නැගෙනහිරට 3340 හා 3342 දරණ ඉඩම් කැබැල්ලවලිනුද, දකුණට 3342 හා 3338 දරණ ඉඩම් කැබැල්ලවලිනුද, බටහිරට 3338 හා 3337 දරණ ඉඩම් කැබැල්ලවලිනුද මායිම් වී ඇත. ලිඛිත සංවරණ මත්බලයට අනුව දිවා සැදෑ
40	-එම-	ඉතාන	0.0477		845 දරණ ඔබේ ඉඩම් කැබැල්ලේ කොටසක් , වාරිග(නාලිකා) දිගේ බෝ තලුනිම
41	-"-	කාරිග (නාලිකා)	0.0640		845 දරණ ඔබේ ඉඩම් කැබැල්ලේ කොටසක් , කාරිග (නාලිකා) රූකාවලක් Included in CM 710076, Block-03
42	වී/කොටලියගල්ලේ	ඉතාන	1.8985		845 දරණ ඔබේ ඉඩම් කැබැල්ලේ කොටසක් , ගේහ ප්‍රදේශය නිර්මාණයෙන්, අධිකාරියේ නීරණ ලද මිනුමක් හා ල්.ම.ා සැලසුම් පිළිපරණ් නොවන්නම් මෙම ඉඩම් කැබැල්ලේ සම්මාදමයෙන් කිරීමක් නොහැකි වුවහ.
		එකතුව	3.3437		6 වන පිඹුරේ 845 දරණ ඔබේ කැබැල්ල බලන්න

SURVEYOR GENERAL'S OFFICE
11 OCT 2018
D. M. & P.S. BRANCH
COLOMBO 05.

මෙම කාර්යාලයේ ගොනු වී ඇති මූල් පිටපතෙහි දැනට පවතින තත්ත්වයන් ගත්තා ලද ඡායා පිටපතක් බව සහතික කරමි.

11/10/2018

රොෂේ දිනේෂ්දේවි ද සිල්වා
ඉංජිනේරු සමීක්ෂණ හා වර්ගීය අංශ සහ
සර්වේ ජනරාල් මෙහෙවර

ඇදීම කළේ ed and Drawn by: ඒ.ඒ.සේ.අමරසේකර (A.A.S.Amarasekera)
මිනින්දෝරු දෙපාර්තමේන්තුවේ මිනින්දෝරු තැන Surveyor Survey Department

1992 ඔක්තෝබර් මාසයේ දිය in 19

මායිම් පෙන්වූ දුන් අය Boundaries pointed out by

මායිම් බලාගත් අය Boundaries pointed out to

කළේ d by: ඒ.බී.දිසානායක (A.B.Dissanayaka) සමීක්. Asst.S.S.

රක්ෂාරී අංක 3 වී, මහියංගනය නගරය, ග්‍රාමාරක්ෂාරී, එස්.ජී.වීරසේකර්ත

ඩබ්. කොස්තා මාර්ග මැතුම් අධිකාරී
Supdt. of Surveys
සර්වේ ජනරාල් වෙනුවට
On behalf of the Surveyor General

Dated 92.10.30 දින at පැදිළිය ඉස

176

10.3.3

North : Lot 75, 4 and road; East : Lot 4, Main Road and Lot 75 ; South : Lot-75; West : Lot-75

20. The premises known as "Wellassa Inn" also referred to as "Bakinikotewatta" including the land and buildings appertaining thereto situated in the village of Muppane in Buttala Vedirata Korale of Monaragala Divisional Secretary's Division in Monaragala District, Uva Province, containing in extent 0.788 Hectare and more clearly specified as Lot A. in F.V.P. 172 prepared by the Survey Department and bounded as follows:—

North : Lot 55 CH; East : Lot 4, Main Road and Lot 75; South : Lot 75; West : Lot 75.

21. The premises known as "Lunugala Rest House" also known as " Ellandarawa ", bearing Assessment No.15, Batticaloa Road including the land and buildings appertaining thereto situated in the village of Attanagolla in Pattipola Korale of Passara Divisional Secretary's Division in Badulla District in Uva Province, containing in extent 0.096 Hectare and depicted as Lot 1 in FVP 537 and bounded as follows:—

North : Lot 5 (Helahapugahaharawa, Kandura), Lot 2; East : Lot 2; South : by Lot 2, Lunugala shown in Town Survey Preliminary Plan No.40 ; West : Lunugala shown in Town Survey Preliminary Plan No.40 and Lot 5.

22. The premises known as "Mahiyangana Rest House" also referred to as "Ridikothaliyakele" including the land and buildings appertaining thereto situated in, the village of Ridikothaliya in Bintenna Korale of Mahiyangana Divisional Secretary's Division in Badulla District, Uva Province, containing in extent 0.3133 Hectare and more clearly depicted as Lot 3339 in TPP 57, Supplement No.23 (Supplement Plan No.5) and bounded as follows:—

North : Lot 3337 ; East : Lot 3340, 3342 ; South : Lot 3342. 3338 ; West : Lot 3337

23. The premises known as "Hiniduma Rest House" also referred to as "Thanayamagodalla" including the land and buildings appertaining thereto situated in the village of Hiniduma in Hinidumpatthuwa of Neluwa Divisional Secretary's Division Neluwa of Galle District in Southern Province containing in extent 0.177 Hectare and more clearly defined as Lot 250 in FVP 484 and bounded as follows:—

North : by Lot 251, 256; East : by Lot 256; South : by Lot 256; West : by Lot 251

24. The premises known as "Weeraketiya Rest House" also known as "Lunuwarangaha Koratuwa" *alias* Palugoda including the land and buildings appertaining thereto situated in the village of Buddhiyagama in Weeraketiya Divisional Secretary's Division of Hambantota District in Southern Province, containing in extent 0.9550 Hectare and more clearly shown as Lot 163 in FVP 231, Supplement No.14 and bounded as follows:—

North : Lot-50 B, 20, 20 A, 50A, 50B, 50 and FVP 144 ; East : Lot 50 and FVP 144 ; South : Lot 164, 165; West : Lot 50, 50 B.

25. The premises known as "Hingurakgoda Rest House" also known as "Damanamukalana" bearing Assessment No . 32, Brian Lane including the land and buildings appertaining thereto situated in the village of Hingurakgoda Town Council in Sinhala Patthuwa Divisional Secretary's Division of Polonnaruwa District in North Central Province, containing in extent 1A.0R. 35P. and more clearly defined as Lot-180 in VI/PO/1, Supplement No . 6 in Final Colony Plan No . PO 155 and bounded as follows:—

North : Lot 12, 47, 323, 343; East : Lot 343, 324, 342, 341, 344; South : Lot 344, 179; West : Lot 179 and Lots 8, 12 in Final Colony Plan No. PO 7.

26. The premises known as "Deniyaya Rest House" also known as "Thanayamawatta" including the land and buildings appertaining thereto situated in the village of Matugobe in Kotapola Divisional Secretary's Division in Matara District of Southern Province, containing in extent 0.5007 Hectare and more clearly depicted as Lot 1106 in FVP 169, Supplement No.98 and bounded as follows:—

North: Lot 1105 and 1089; East : Lot 661; South :Lot-301 , 50 , 299, 1105; West : Lot 1105.

27. The premises known as "Wellawaya Inn" also referred to as "Radapola Kanatha" *alias* Netol Wewa Henyaya" inlcuding the land and buildings appertaining thereto situated in the village of Radapola in Wellawaya Korale in Wellawaya Divisional Secretary's Division in Monaragala District in Uva Province, containing in extent 0.752 Hectare and more clearly depicted as Lot 1 in FVP 670 and bounded as follows:—

North : Ella-Wellawaya High way and the Road; East : Ella-Wellawaya High way; South: Ela Reservation; West : Road and Ela Reservation.

28. The premises known as "Mathugama Rest House" also known as "Thanayamawatte" including the land and buildings appertaining thereto situated in the village of Palligoda in Ward No.3 Wettawa, Mathugama Town Council limits of the Mathugama Divisional Secretary's Division in Kalutara District of Western Province, containing in extent 0.498 Hectare and more clearly depicted as Lot 1 of PPK 2760 and bounded as follows:

North : Lot 1 of PPK 1386 and Lot 5 of PPK. 1865; East : Lot 5 of PPA 1865 and Lot 63 of PPS. 4049; South : Lot 63 of PPS 4049 and Lot 52 of PPS 4049; West : Road .

29. The premises known as the "Rakwana Rest House" and also referred to as Pansalewatte, Ihalakele, bearing Assessment No. 42, Deniyaya Road including the land and buildings appertaining thereto, situated in the village of Rakwana in Medapattuwa of Godakawela Divisional Secretarie's Division in Ratnapura District of Sabaragamuwa Province containing in extent Hectare 0.742 and depicted as Lot 1 of PPR 179 and bounded as follows:—

North : Lot No. 3 of Town Survey Preliminary Plan No. 57 and Lot 1 of Preliminary Plan No. R 90; East : Lot 1 in Preliminary Plan No. R 90 and the Road reservation; South : Road reservation; West : Lots 3 and 70 of Town Survey Preliminary Plan No. 57.

MONARAGALA

1. Iginiyagala Rest House
2. Bibila
3. Wellawaya Rest House (Wellawaya Inn)
4. Wellawaya Rest House (Wellawaya Old)

ඉතිණියාගල සපාරිඉන් තානායම සුක්වෙන අනුරේඛණය

11.1.1

දිසාපති (මොණරාගල)ගේ මැ.කි. අංකය. ග්‍රාසා/2/17/9 — 1949 සහ 1992-09-22

(ස.ජ.ගේ. මැ.කි. අංක. මො/ග/වි/92/365)

රේ.වි. අංකය $\frac{J}{25}$ 3A

දුම් 4 රත අංක $J\frac{25}{43}$

පිඹුරු අංකය 2575

ගම	ඉතිණියාගල
සුළුකොට්ඨාශය	සිල්ගල කෝරළේ
ප්‍රාදේශීය ලේකම් කොට්ඨාශය	මඩුල්ල
දිස්ත්‍රික්කය.	මොණරාගල
පළාත.	ඌව

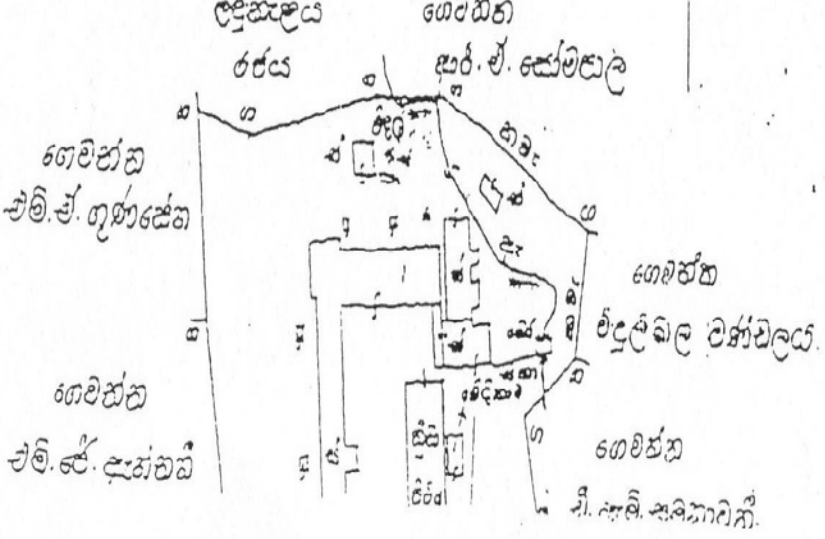



යොමුව

11.1.2

...ප්‍රමාණයෙන් හෙක්ටයාර් 0.742 ක්වූ, මූලික පිඹුර ර 179 අංක ... කට්ටිය වශයෙන් පෙන්නුම් කරන පන්සලේවත්ත, ඉහලකැලේ, ... අංක 42, දෙනියාය පාර නමැති ඉඩම සහ එහි තුල ඇති ...ගිලිද සමග රක්වාන තානායම.

(32) මධ්‍යම පලාතේ මහනුවර දිස්ත්‍රික්කයේ පන්විල ප්‍රාදේශීය ලේකම් කොට්ඨාශයේ පල්ලේගම්පහ කොරලේ පුරන්කුඹුර නැමැති ගමේ පිහිටි

උතුරට : රක්ෂාවත්ත (මු. පි. මහ 896/3) ;
නැගෙනහිරට : රක්ෂාවත්ත (මු.පි.මහ. 896/3)සහ කැබලි අංක 2;
දකුණට : කැබලි අංක 2 සහ වතු පාර ;
බස්නාහිරට : වතු පාර ද ;

...මායිම් තුළ වූ මූලික පිඹුර මහ 4087 බිම් කට්ටි අංක 1 ප්‍රමාණයෙන් ...යාර 0.401ක් පමණ වූ රක්ෂාවත්ත නැමැති ඉඩම සහ ඊට ඇතුලත් ...ගිලි ද සමඟ පන්විල තානායම.

(33) උඃව පලාතේ මොනරාගල දිස්ත්‍රික්කයේ මඩුල්ල ප්‍රාදේශීය ලේකම් කොට්ඨාශයේ නිල්ගල කොරලේ ඉංගිනියාගල ගමේ පිහිටි

උතුරට : ලදු කැලය සහ ආර්. ඒ. සෝමපාල හිමිකම් කියන ඉඩමද;
නැගෙනහිරට : විදුලි ඉංජිනේරු තැනගේ නිල නිවාසය පිහිටි ඉඩම ...ඩී. එම්. සුමනාවතී සහ ආර්. ඒ. සෝමපාල හිමිකම් කියන ඉඩම සහ පාර ද ;
දකුණට : ප්‍රාදේශීය සභා මාර්ගය ද ;
බස්නාහිරට : ප්‍රවේශ මාර්ගය සහ එම්. ජේ. ඇන්තනි සහ එම්. ඒ. ...සේන හිමිකම් කියන ඉඩම සහ ප්‍රවේශ මාර්ගය ද ;

...මායිම් තුළ වූ ද, සර්වේයර් ජෙනරාල් විසින් සහතික කරන ලද අංක ... දරන පිඹුරුපතේ අංක ඒ වශයෙන් පැහැදිලි ලෙස මැන වෙන්කර ...වූ ද, ප්‍රමාණයෙන් හෙක්ටයාර 1.523 ක්වූ සපාරිවත්ත නැමති ...සහ ඊට ඇතුලත් ගොඩනැගිලි ද සමග ඉංගිනියාගල තානායම.

(34) මධ්‍යම පලාතේ නුවරඑළිය දිස්ත්‍රික්කයේ වලපනේ ප්‍රාදේශීය ලේකම් කොට්ඨාශයේ උඩපලාත කෝරළේ රාගල ගමේ පිහිටියා වූ ද —

උතුරට : මූලික පිඹුර 7927 අංක 2 බිම් කට්ටිය සහ මූලික පිඹුර 1596 අංක 3 බිම් කට්ටිය ද ;
නැගෙනහිරට : මූලික පිඹුර 7927 අංක 2 බිම් කට්ටිය ද ;
දකුණට : මූලික පිඹුර 7927 අංක 2 බිම් කට්ටිය සහ මූලික පිඹුර 1596 අංක 1 බිම් කට්ටිය ද ;
බස්නාහිරට : මූලික පිඹුර 1596 අංක 1 බිම් කට්ටිය සහ මූලික පිඹුර 7927 අංක 2 බිම් කට්ටිය ද ;

මායිම් වූ ප්‍රමාණයෙන් හෙක්ටයාර 0.2411 කින් සමන්විත වූ මූලික පිඹුර නු.1596 අංක 2 දරන බිම් කට්ටිය වශයෙන් පෙන්නුම් කරන්නා වූ ද රාගල පතන නැමැති ඉඩම හා ඊට ඇතුලත් ගොඩනැගිලි ද සමඟ රාගල තානායම.

(33) උඃව පලාතේ, මොනරාගල දිස්ත්‍රික්කයේ, බිබිල ප්‍රාදේශීය ලේකම් කොට්ඨාශයේ වැගම්පත්තුවේ බිබිල ගමේ පිහිටියා වූ ද —

උතුරට : කැබලි අංක 63 1/2 සහ කැබලි අංක 71 ද ;
නැගෙනහිරට : කැබලි අංක 63 1/2 සහ කැබලි අංක 71 ද ;
දකුණට : කැබලි අංක 71 ද ;
බටහිරට : මහාමාර්ගය සඳහා වෙන් කල රක්ෂිතයෙන් ද ;

මායිම් වූ ප්‍රමාණයෙන් හෙක්ටයාර 0.260 කින් සමන්විත වූ අවසාන ගම්පිඹුර අංක 573ඒ දරන බිම් කට්ටිය වශයෙන් මැන වෙන් කර ඇත්තා වූ ද වාගොල්ල අරාව යනුවෙන් හැඳින්වෙන්නා වූ ද, බිබිල තානායම් සහ එයට අයිති ඉඩම සහ ගොඩනැගිලි.

(34) මධ්‍යම පළාතේ මහනුවර දිස්ත්‍රික්කයේ මැද දුම්බර ප්‍රාදේශීය ලේකම් කොට්ඨාශයේ පලිස්පත්තුව නැගෙනහිර සුළු කොට්ඨාශයේ කරල්ලියද්ද විල් අමුණේ ගම් මැද්දගමේ පිහිටියා වූ ද —

උතුරට : මු. පි. මහ 3652 හි කැබැල්ල සහ මෙම පිඹුරේ 1 කැබැල්ල ;
නැගෙනහිරට : මු. පි .මහ 3652 හි 2 කැබැල්ල ද ;
දකුණට : මු. පි. මහ 3652 හි 2 කැබැල්ල ද ;
බටහිරට : මු. පි. මහ 3652 හි 2 කැබැල්ලෙන් ද ;

මායිම් වූ මු. පි මහ 4119 හි අංක 2 කැබැල්ල වශයෙන් මැන වෙන්කර ඇත්තා වූ ද ප්‍රමාණයෙන් හෙක්ටයාර් 0.226 කින් සමන්විත වූ " අනිල් කැලේ " නැමැති වූ " තෙල්දෙනිය තානායම " යනුවෙන් හැඳින්වෙන්නා වූ ස්ථානය හා ඊට අනුබද්ධ ඉඩම හා ගොඩනැගිලි.

9-104

විවිධ දෙපාර්තමේන්තු දැන්වීම්

රාජ්‍ය උකස් හා ආයෝජන බැංකුව

...හි අංක 62 දරන පනතින් හා 1984හි අංක 29 දරන ...සංශෝධිත පරිදි 1975හි අංක 13 දරන රාජ්‍ය උකස් ...ආයෝජන බැංකු පනතේ 50 වැනි වගන්තිය යටතේ ...ධ්‍යක්ෂ මණ්ඩලය විසින් සම්මත කරගැණුනු යෝජනාවයි

...අංකය : 1/3416/සීඑම්3/168.

...උකස් හා ආයෝජන බැංකුවේ අධ්‍යක්ෂ මණ්ඩලය විසින් ...16 වැනි දින පැවැත්වුණු රැස්වීමේ දී පහත සඳහන් අයුරු ...යන් හා ඒකමතිකව තීරණය කරන ලදී :–

(1) කොළඹ ප්‍රසිද්ධ නොතාරිස් එන්. එන්. පී. අමරසිංහ විසින් ...තික කරන ලද 1985.04.08 වැනි දින හා අංක 4260 දරන උකස් ...දුම්කරය මත අයවිය යුතු මුදල් ගෙවීම අතුරුගිරියේ, මරුවල, ...සිරිපුර, අංක 130 දරන ස්ථානයේ පදිංචි රිවඩ් ඇන්ජලෝ මෝහන් මොරායස් යන අය විසින් පැහැර හැර ඇති බැවින්ද, 1990.06.30 වැනි දිනට මුල් ණය මුදල හා එය මත පොලී වශයෙන් රුපියල් එක් ලක්ෂ හතලිස් දහස් දෙළහක් හා ශත තිහක (රු. 1,42,012.30) මුදලක්ද පූර්වෝක්ත බැඳුම්කර අංක 4260 ප්‍රකාර ගෙවිය යුතු මුදල සම්පූර්ණයෙන් ගෙවා නිම කරන දිනය වනතුරු දිනකට රුපියල් පනස් හයක් හා ශත හැත්තෑ තුන (රු. 56.73) බැගින් වැඩිදුර පොළී ද අයවිය යුතුව ඇති බැවින් ද,

(2) මෙම දැන්වීමේ පළමු වැනි ඡේදයේ දක්වා ඇති එකී මුදල සහ 1975හි අංක 13 දරන රාජ්‍ය උකස් හා ආයෝජන බැංකු පනතේ 57 වැනි වගන්තිය යටතේ අයකර ගත යුතුව ඇති වියදම් හා මුදල් ආපසු අයකර ගැනීම උදෙසා මෙහි උපලේඛනයේ විස්තර කර ඇති හා රාජ්‍ය උකස් හා ආයෝජන බැංකුවට උකස්කර ඇති දේපළ ප්‍රසිද්ධ වෙන්දේසියේ විකිණීම සඳහා සංශෝධන සහිත 1975හි අංක 13 දරන රාජ්‍ය උකස් හා ආයෝජන බැංකු පනතේ 50 වැනි වගන්තිය ප්‍රකාර නුගේගොඩ, පැපිලියාන පාරේ, අංක 25/1 දරන ස්ථානයේ බලයලත් වෙන්දේසිකාර ටී. විමලසිංහ මහතාට බලය පැවරිය යුතු වන්නේය.

B 076449

11.2.1

අනුරේඛණ අංකය MO/BBL/2017/356

බිබිල තානායම සඳහා වෙන්කරන ලද ඉඩමේ අනවසර අල්ලාගැනීම් දැක්වෙන අනුරේඛණය

ප්‍රා.ලේ.බිබිල) පත් මැ.ඉ. අංක - 03/2017 සහ 2017-03-08 දිග.

(සි.ස.ලේ අංක - MO/BBL/2017/356)

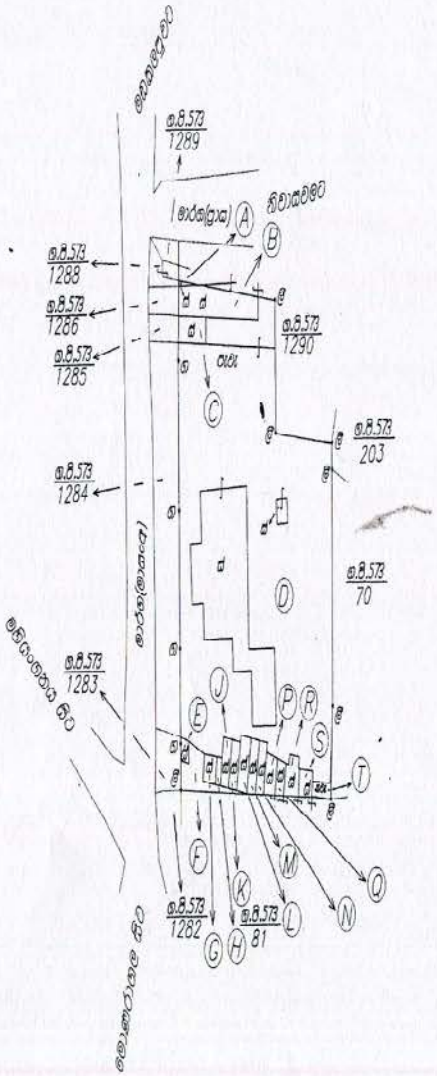

මායිම් පෙන්වා දුන් අය

මායිම් නොපත් අය

කොට්ඨාශ අංක 100 - බිබිල ග්‍රාම නිලධාරී.

ඒ.එම්.කරුණාසේන සහ ජනාදර නිලධාරී එච්. එම්. ගුණවර්ධන

සටහන

ග : ගැඩිමී ගල

ඒ : ඒ ඇල්ලුවා

පාර : පැරණි මාර්ග

කවු : කණිමී මාර්ග

මාර්ග(ප්‍රාථ) : මාර්ග (ප්‍රාථමික කොට)

මාර්ග(ද්විතීය) : මාර්ග (මාර්ග සංවර්ධන අධිකාරිය)

ඉ.පි.ල්‍ර : ඉඩම් පොළෙහිමිකම

ක්ෂේත්‍ර පොත් - E.D.M. අංක.3789

ඉඩම් කාඩ්පත් අංක නිරීක්ෂිත 1 සහ 0 ඉංග්‍රීසි අක්ෂර භාවිතා කර නොමැත.

මැනීම් කා ඇදීම් කළේ :-

ඒ.එම්.එන්.මහේෂ්
(A.M.N.Mahesh)
රජයේ මිනින්දෝරු

2017 ඔක්තෝම්බර් මාසයේදිය.

පරීක්ෂා කළේ :-

එම්.ඩබ්.කේ.එස්.කුමාර - මි.ප.
(M.W.K.S.C.Kumara - S.S.)

සත්‍ය පිටපතකි
මහේෂ මිනින්දෝරු කළමනා
මොරටුව
2018-05-01

සහතික කළේ :-

යූ.එච්.ෂාමිනී ජයමුනි
(U.H.Shamini Jayamuni)
ජේ.ම. මිනින්දෝරු අධිකාරී මොනරාගල දිස්ත්‍රික්කය

මෙතුමිපති වෙනුවට
2018.04.26

අනුරේඛණ අංකය MO/BBL/2018/117

බිබිල නානායම සඳහා වෙන්කරන ලද ඉඩමේ අනවසර අල්ලාගැනීම් දැක්වෙන සංශෝධිත ඉඩම් විස්තර වැයිස්තුව

මෙතුම් ලුඛිමේ අංක { ප්‍රා.ලේ.(බිබිල) හේ මැ.ලු. අංක - 03/2017 සහ 2018-01-24 දින.
(සැ.ඊ.හේ අංක - MO/BBL/2018/117 සහ 2018-03-02 දින.)

කැබලි අංකය	ඉඩමේ නම	වර්තමාන ඉඩම් පරිහරණය	හිමිකම් කියන්නා	වර්ගඵලය (හෙක්ටයාර්)	මායිම් විස්තරය				මෙනත් කරුණු
					උතුරට	නැගෙනහිරට	දකුණට	බටහිරට	
(A)	එකොළහේරාව	ස්ථිර ගොඩනැගිලිතෙ නොවසක්.	රජය	0.0002	කැබැලි අංක 1290.	කැබැලි අංක 1290 සහ B.	කැබැලි අංක E.	කැබැලි අංක 1286 සහ 1288.	1287 වැනි බිම් කැබැල්ලේ කොටසක්. බිබිල, දුම්පතිගම පදිංචි ගෝතමිතුවම කමතේ මෙම්මේ අශෝකා යන අය විසින් අනවසරයෙන් අල්ලාගෙන ඇත. සුදුස්සක් කිරීම සඳහා. (ව.නී. 2)
(B)	එකොළහේරාව	ස්ථිර ගොඩනැගිලිතෙ කොටසක්.	රජය	0.0091	කැබැලි අංක A සහ 1290.	කැබැලි අංක 1290 සහ D.	කැබැලි අංක D සහ C.	කැබැලි අංක D.C, 1285 1286, 1288 සහ A.	1287 වැනි බිම් කැබැල්ලේ කොටසක්. බිබිල, දුම්පතිගම, කොට.50 පදිංචි ඒදිරිවීර පවඩදිගේ ගුද්ධිය ඒදිරිවීර යන අය විසින් අනවසරයෙන් අල්ලාගෙන ඇත. සුදුස්සක් කිරීම සඳහා. (ව.නී. 91)
(C)	එකොළහේරාව	ස්ථිර ගොඩනැගිලිතෙ කොටසක්.	රජය	0.0030	කැබැලි අංක 1285, 1286 සහ B.	කැබැලි අංක B සහ D.	කැබැලි අංක D.	කැබැලි අංක 1284 සහ 1285.	1287 වැනි බිම් කැබැල්ලේ කොටසක්. බිබිල, දොඩම්ගොඩ, පොරගහවවුව පදිංචි දිසානායක මුදියන්සේලාගේ ධර්මදාස යන අය විසින් අනවසරයෙන් අල්ලාගෙන ඇත. සුදුස්සක් කිරීම සඳහා. (ව.නී. 30)
(D)	එකොළහේරාව	ගෙවත්ත. ස්ථිරගොඩනැගිලි 2ක් ඇත.	රජය	0.2436	කැබැලි අංක C, B සහ 1290.	කැබැලි අංක 1290, 203, 70 සහ T.	කැබැලි අංක 70, T, S, R, Q, P, N, M, L, K, J, H, G, F සහ E.	කැබැලි අංක T, S, R, Q, P, N, M, L, K, J, H, G, F, E, 1283, 1284 සහ 1285.	1287 වැනි බිම් කැබැල්ලේ කොටසක්. බිබිල නානායම පිහිටි ඉඩම.
(E)	එකොළහේරාව	ස්ථිර ගොඩනැගිලිතෙ කොටසක්.	රජය	0.0007	කැබැලි අංක D සහ F.	කැබැලි අංක D සහ F.	කැබැලි අංක F.	කැබැලි අංක F, 1283 සහ 1284.	1287 වැනි බිම් කැබැල්ලේ කොටසක්. බිබිල, අබේසේදර, එළසේඅරාව පදිංචි හිමන් තුඩාවගේ එන්දුසේන යන අය විසින් අනවසරයෙන් අල්ලාගෙන ඇත. සුදුස්සක් කිරීම සඳහා. (ව.නී. 7)
(F)	එකොළහේරාව	විවෘත ඉඩමිම.	රජය	0.0046	කැබැලි අංක E, D, G, H, J, K, L සහ M.	කැබැලි අංක D, G, H, J, K, L සහ M.	කැබැලි අංක 81.	කැබැලි අංක 1282, 1283 සහ E.	1287 වැනි බිම් කැබැල්ලේ කොටසක්. බිබිල ඔස් නැවතුම්පොළ සඳහා අනවසරයෙන් ඇල්ලාගෙන ඇත. සුදුස්සක් කිරීම සඳහා. (ව.නී. 46)
(G)	එකොළහේරාව	ස්ථිර ගොඩනැගිලිය.	රජය	0.0014	කැබැලි අංක F සහ D.	කැබැලි අංක D සහ H.	කැබැලි අංක H සහ F.	කැබැලි අංක F.	1287 වැනි බිම් කැබැල්ලේ කොටසක්. බිබිල, ගල්ගෙවේදර පාර පදිංචි පිස්සවලංගු මුදියන්සේලාගේ තනතා දමනන්ති යන අය විසින් අනවසරයෙන් අල්ලාගෙන ඇත. සුදුස්සක් කිරීම සඳහා. (ව.නී. 14)
(H)	එකොළහේරාව	ස්ථිර ගොඩනැගිලිය.	රජය	0.0006	කැබැලි අංක G සහ D.	කැබැලි අංක D සහ J.	කැබැලි අංක J සහ F.	කැබැලි අංක F සහ G.	1287 වැනි බිම් කැබැල්ලේ කොටසක්. බිබිල, රතුපස්කඩිය පාර පදිංචි මානෙල් අසේෂා ජයසේකර යන අය විසින් අනවසරයෙන් අල්ලාගෙන ඇත. සුදුස්සක් කිරීම සඳහා. (ව.නී. 6)
(J)	එකොළහේරාව	ස්ථිර ගොඩනැගිලිය.	රජය	0.0017	කැබැලි අංක H සහ D.	කැබැලි අංක D සහ K.	කැබැලි අංක K සහ F.	කැබැලි අංක F, H සහ D.	1287 වැනි බිම් කැබැල්ලේ කොටසක්. බිබිල, බදුලුගම්මන පාර, අම්පරන පදිංචි දීනා කුමුදුනී වරණකුල රොයල් වීරසූරිය යන අය විසින් අනවසරයෙන් අල්ලාගෙන ඇත. සුදුස්සක් කිරීම සඳහා. (ව.නී. 17)

මැනීම හා පැදිම කළේ :- ඒ.එම්.එන්.මහේෂ් (A.M.N.Mahesh)

පරීක්ෂා කළේ :- එම්.ඩබ්.කේ.එස්.සී.කුමාර - මි.ප. (M.W.K.S.C.Kumara - S.S.)

සහතික කළේ :- ශ්‍රී.එච්.ශෝමිනී ජයසූරිය (U.H.Shomini Jayasooriya)

අනුරේඛණ අංකය MO/BBL/2018/117

11.2.2 බිබිල තානායම සඳහා වෙන්කරන ලද ඉඩමේ අනවසර අල්ලාගැනීම් දැක්වෙන සංශෝධිත ඉඩම් විස්තර ලැයිස්තුව

සත්‍ය පිටපතකි

ජ්‍යෙෂ්ඨ මිනින්දෝරු අධිකාරී
මොණරාගල
2018-05-01

මැනුම් ඉල්ලීම් අංක { ප්‍රා.ලේ.(බිබිල) හේ මැ.ඉ. අංක - 03/2017 සහ 2018-01-24 දින.
(ස.ජ.හේ අංක - MO/BBL/2018/117 සහ 2018-03-02 දින.)

කැබැලි අංකය	ඉඩමේ නම	වර්තමාන ඉඩම් පරිහරණය	හිමිකම් කියන්නා	වර්ගඵලය (හෙක්ටයාර්)	මායිම් විස්තරය: උතුරට	නැගෙනහිරට	දකුණට	බටහිරට	වෙනත් කරුණු
K	වාගොල්ලේඅරාව	ස්ථිර ගොඩනැගිල්ල.	රජය	0.0017	කැබැලි අංක J සහ D.	කැබැලි අංක D සහ L.	කැබැලි අංක L සහ F.	කැබැලි අංක F සහ J.	1287 වැනි බිම් කැබැල්ලේ කොටසක්. බිබිල, බදුලුගම්මන පාර, අබසෙවන පදිංචි කැටපේ ආරච්චිගේ සුදත් වසන්ත ද සිල්වා යන අය විසින් අනවසරයෙන් අල්ලාගෙන ඇත. සුදුස්සක් කිරීම සඳහා. (ව.මී. 17)
L	වාගොල්ලේඅරාව	ස්ථිර ගොඩනැගිල්ල.	රජය	0.0023	කැබැලි අංක K සහ D.	කැබැලි අංක D සහ M.	කැබැලි අංක M සහ F.	කැබැලි අංක F,K සහ D.	1287 වැනි බිම් කැබැල්ලේ කොටසක්. බිබිල, රතුපස්කැටිය පදිංචි රන්පටිදේවගේ ඇන්ටන් ප්‍රනාන්දු යන අය විසින් අනවසරයෙන් අල්ලාගෙන ඇත. සුදුස්සක් කිරීම සඳහා. (ව.මී. 23)
M	වාගොල්ලේඅරාව	ස්ථිර ගොඩනැගිල්ලක කොටසක්.	රජය	0.0019	කැබැලි අංක L සහ D.	කැබැලි අංක D සහ N.	කැබැලි අංක N,81 සහ F.	කැබැලි අංක 81,F සහ L.	1287 වැනි බිම් කැබැල්ලේ කොටසක්. බිබිල, රතුපස්කැටිය, ගල්ගේලන්ද පාර පදිංචි මදනසිංහ ආරච්චිගේ ආරියදාස යන අය විසින් අනවසරයෙන් අල්ලාගෙන ඇත. සුදුස්සක් කිරීම සඳහා. (ව.මී. 19)
N	වාගොල්ලේඅරාව	ස්ථිර ගොඩනැගිල්ලක කොටසක්.	රජය	0.0018	කැබැලි අංක M සහ D.	කැබැලි අංක D සහ P.	කැබැලි අංක D,P සහ 81.	කැබැලි අංක 81 සහ M.	1287 වැනි බිම් කැබැල්ලේ කොටසක්. බිබිල, කිවිලපිටලන්ද පදිංචි හේරත් මුදියන්සේලාගේ කරුණාසුන්දර යන අය විසින් අනවසරයෙන් අල්ලාගෙන ඇත. සුදුස්සක් කිරීම සඳහා. (ව.මී. 18)
P	වාගොල්ලේඅරාව	ස්ථිර ගොඩනැගිල්ලක කොටසක්.	රජය	0.0018	කැබැලි අංක N සහ D.	කැබැලි අංක D සහ Q.	කැබැලි අංක Q සහ 81.	කැබැලි අංක 81 සහ N.	1287 වැනි බිම් කැබැල්ලේ කොටසක්. බිබිල, වැහැම, 2 කණුව පදිංචි පාදුක්කගේ දොන් කපිල චන්දන යන අය විසින් අනවසරයෙන් අල්ලාගෙන ඇත. සුදුස්සක් කිරීම සඳහා. (ව.මී. 18)
Q	වාගොල්ලේඅරාව	ස්ථිර ගොඩනැගිල්ලක කොටසක්.	රජය	0.0012	කැබැලි අංක P සහ D.	කැබැලි අංක D සහ R.	කැබැලි අංක R සහ 81.	කැබැලි අංක 81 සහ P.	1287 වැනි බිම් කැබැල්ලේ කොටසක්. බිබිල, දම්පතිගම, නො.15 පදිංචි කනක්ක හේවගේ බුද්ධදාස යන අය විසින් අනවසරයෙන් අල්ලාගෙන ඇත. සුදුස්සක් කිරීම සඳහා. (ව.මී. 12)
R	වාගොල්ලේඅරාව	ස්ථිර ගොඩනැගිල්ලක කොටසක්.	රජය	0.0021	කැබැලි අංක Q සහ D.	කැබැලි අංක D සහ S.	කැබැලි අංක S සහ 81.	කැබැලි අංක 81,Q සහ D.	1287 වැනි බිම් කැබැල්ලේ කොටසක්. බිබිල, ගල්ගේලන්ද පාර පදිංචි අලවත්තගේ වොඩිසන් ද සිල්වා සහ බන්ඩාරවෙල පදිංචි අජිත් පොන්සේකා යන අය විසින් අනවසරයෙන් අල්ලාගෙන ඇත. සුදුස්සක් කිරීම සඳහා. (ව.මී. 21)
S	වාගොල්ලේඅරාව	ස්ථිර ගොඩනැගිල්ලක කොටසක්.	රජය	0.0015	කැබැලි අංක R සහ D.	කැබැලි අංක D සහ T.	කැබැලි අංක D,T සහ 81.	කැබැලි අංක 81 සහ R.	1287 වැනි බිම් කැබැල්ලේ කොටසක්. බිබිල, රතුපස්කැටිය, ගල්ගේලන්ද පාර පදිංචි පාදුක්කේ දොන් කුසුමි සුසන්ති යන අය විසින් අනවසරයෙන් අල්ලාගෙන ඇත. සුදුස්සක් කිරීම සඳහා. (ව.මී. 15)
T	වාගොල්ලේඅරාව	විවෘත මුදුබිම.	රජය	0.0014	කැබැලි අංක S සහ D.	කැබැලි අංක D සහ 70.	කැබැලි අංක 70 සහ 81.	කැබැලි අංක 81,S සහ D.	1287 වැනි බිම් කැබැල්ලේ කොටසක්. බිබිල බස් නැවතුම්පල සඳහා අනවසරයෙන් ඇදාගෙන ඇත. සුදුස්සක් කිරීම සඳහා. (ව.මී. 14)
			එකතුව	0.2806					

මැනීම හා ඇඳීම කළේ :- ඒ.එම්.එන්.මහේෂ් (A.M.N.Mahesh) රජයේ මිනින්දෝරු

පරීක්ෂා කළේ :- එම්.ඩබ්.කේ.එස්.සී.කුමාර - මි.අ. (M.W.K.S.C.Kumara – S.S.)

සහතික කළේ :- යු.එච්.ශනාමිනි ජයමුනි (U.H.Shamini Jayamuni) ජේ. මිනින්දෝරු අධිකාරී මොනරාගල දිස්ත්‍රික්ක ඉඩම්පති වෙනුවට

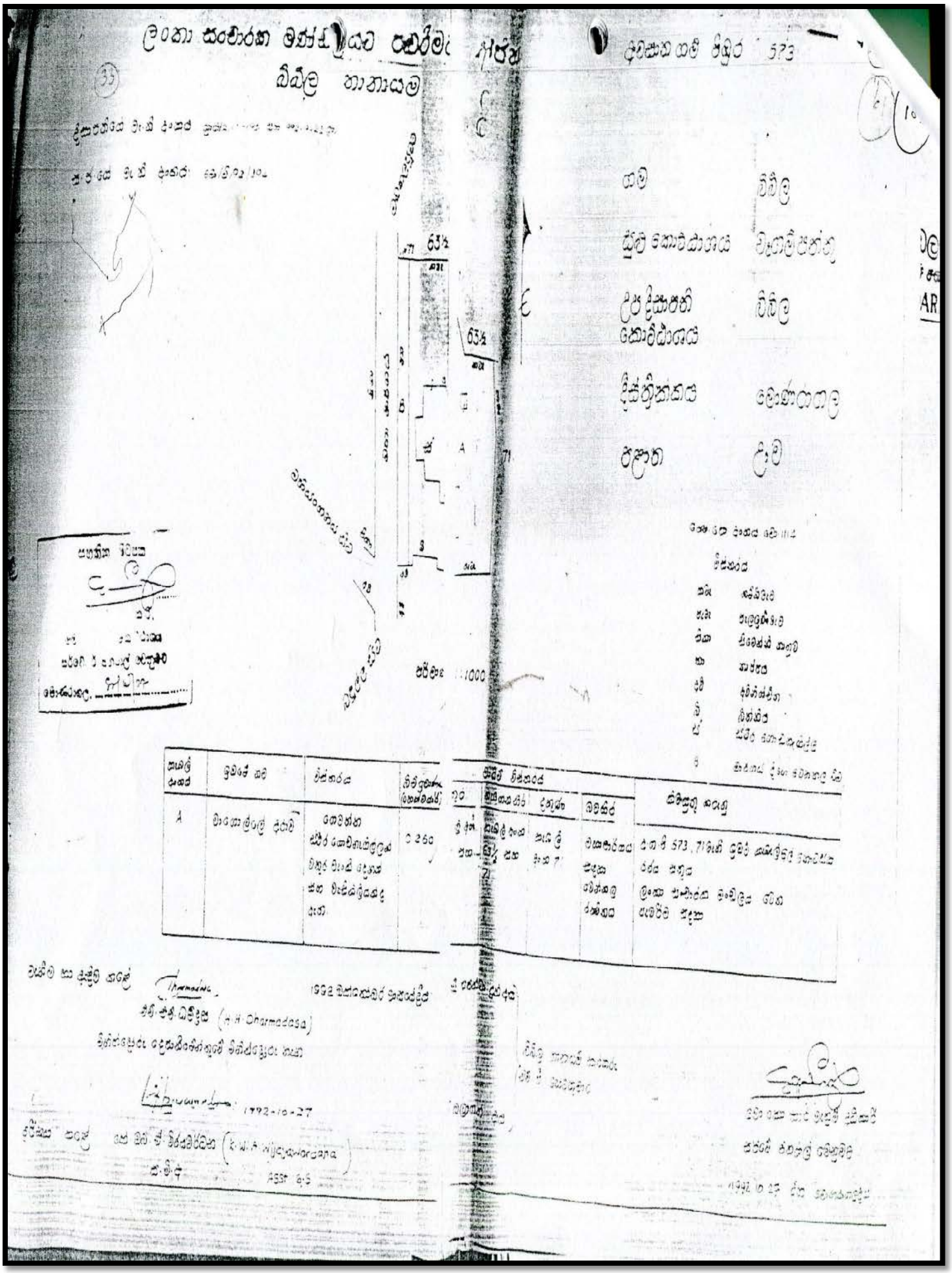

30. The premises known as "Panwila Rest House" and also known as Rakshawa Watte including the land buildings appertaining thereto situated in the village of Purankumbura in Pallegampaha Korale of Panvila Divisional Secretary's Division of Kandy District in Central Province containing in extent Hectare 0.401 and more clearly shown as Lot 1 of PP-Maha 4087 and bounded as follows:—

North : Rakshawa Estate (Preliminary Plan No. Maha 896/3); East: Rakshawa Estate (Preliminary Plan No. Maha 896/3) - and Lot 2; South : Lot 2 and Estate Road; West : Estate Road.

31. The premises known as "Inginiyagala Rest House" and also referred to as Safariwatte including the land and buildings appertaining thereto situated in the village of Inginiyagala in Nilgala Korale of Madulla Divisional Secretaries Division of Moneragala District in Uva Province containing in extent Hectare 1.523 and more clearly depicted as lot A in Plan No. 2575 prepared by the Licensed Surveyor Mr. Premachandra (certified by the Surveyor General) and bounded as follows :—

North : Shrub jungle and the land claimed by R. A. Somapala.; East : Land occupied by the Electrical Engineer's Official quarters and the land claimed by D. M. Sumanawathie and R. A.Somapala and the Road; South: Road leading to the Pradeshiya Sabha; West : Road access and the land claimed by M. J. Anthony and M. A. Gunasena and road access.

32. The premises as the Ragala Rest House, and also referred to as Ragala Patana, including the land and buildings appertaining thereto situated in the village of Ragala, in Udapalatha Korale of Walapane Divisional secretarial Division in Nuwara'Eliya District of Central Province containing in extent Hectare 0.2411 and more clearly described as Lot 2 in Preliminary Plan No. NU 1596 and bounded as follows :-

North: Lot 2 in pp 7927 and Lot 3 in PP 1596 ; East : Lot 2 in PP 7927 ; South: Lot 2 in pp 1596 and by Lot 1 in PP 1596; West : Lot 1 in pp 1596 and Lot 2 in pp 7927 .

33. The premises known as the Bibile Rest House, and also referred to as Wagolle Arawa including the land and buildings appertaining thereto situated in the village of Bibile of Wagampattuwa in Bibile divisional Secretaries Division of Monaragala District in Uva Province containing in extent, Hectare 0.260 and more clearly described as Lot A of FVP 573 and bounded as follows :

North : Lot 63 1/2 and Lot 71; East : Lot 63 1/2 and Lot 71; South : Lot 71; West : Reservation set apart for the Highway.

34. The Premises known as, Teldeniya Rest House and also referred to as Anilakele, situated in the village of Karalliyadda Wilamunegammadada in Palispathuwa East in Madadumbara Divisional Secretariet Division of Kandy District in Central Province containing in extent Hectare 0.226 and more clearly depicted as Lot 2 of PP. Maha 4119, and bounded as follows:-

North: Lot 2 of PP Maha 3652 and Lot 1 of this plan; East : Lot 2 of PP Maha 3652; South : Lot 2 of PP Maha 3652; West : Lot 2 of PP Maha 3652.

09-104

Miscellaneous Departmental Notices

THE STATE MORTGAGE AND INVESTMENT BANK

Resolution adopted by the Board of Directors under Section 50 of the State Mortgage and Investment Bank Law, No. 13 of 1975 as amended by Act No. 62 of 1981 and by Act No. 29 of 1984

Loan No. 1/3416/CM3/168.

At the meeting held on 16.08.1990 the Board of Directors of the Sate Mortgage and Investment Bank resolved specially and unanimously :

"1. Whereas Richard Angelo Mohan Morais of No. 130, Sadasiripura, Oruwela, Athurugiriya has made default in the payment due on Mortgage Bond No. 4260 dated 08.04.1985 attested by N.N.P.Amarasinghe, Notary Public of Colombo and a sum of Rupees One Hundred and Forty Thousand Twelve and Cent Thirty (Rs. 140,012.30) is due on account of Principal and Interest as at 30.06.1990 together with further interest thereafter at Rupees Fifty Six and Cents Seventy-three (Rs.56.73) per day, till date of full and final settlement, in terms of Mortgage Bond No. 4260 aforesaid.

2. That in terms of Section 50 of the State Mortgage and Investment Bank Law, No. 13 of 1975 and the Amendments thereto, T. Wimalasinghe, Licensed Auctioneer of No. 25/1, Pepiliyana Road, Nugegoda, be authorised and empowered to sell by Public Auction the property mortgaged to the State Mortgage and Investment Bank described in the Schedule hereunto for the recovery of the said sum as mentioned in paragraph one of this notice together with cost and monies recoverable under Section 57 of the said Law.

SCHEDULE

All that divided and defined Lot 130 of the land called and known as Wanapothamukalana *alias* Humbert Estate depicted in Plan No.52/83 dated 10.10.1983 made by S. A. V. Perera, Licensed Surveyor (being a defined sub-division of the amalgamation of the lands depicted as Lots 2A and 2B in the said schedule hereto) situated at Koratota on M. D. H. Jayawardena Mawatha off Athurugiriya Kaduwela Main Road and containing in extent 0A. 0R. 17.P together with the right of ways over marked Lots 2A and 2B.".

D. B. RAJAPAKSE,
General Manager.

No. 269, Galle Road,
Colombo 3,
08th December 1992.
09-281

(21)

ලංකා සංචාරක මණ්ඩලයට පැවරීමට යෙ

11.3.1

(7)

මැනීමේ නියමය
- දිසාපතිගේ අංක: ග්‍රාපා/02/17/09-1952 හා 1992-10-23 දින.
- ස්වදේශ කටයුතු අමාත්‍යාංශයේ ලේකම්ගේ අංක. RH/B/02/04/79(ii)
- ස. ජ.ගේ අංක: මො/වි/92/392"

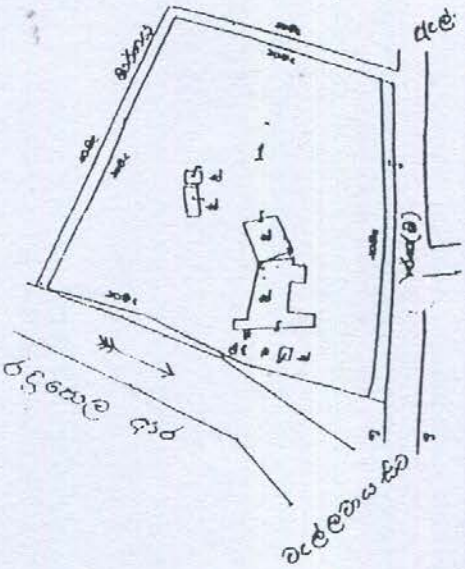

පරිමාණය 1:2000

කැබලි අංකය	ඉඩමේ නම	විස්තරය	හිමිකම් නියත්තා	ප්‍රමාණය හෙක්ටෙයාර්	උතුර	නැගෙ
1	රදුපොල කතන්ත හෙවත් නැගොල්වැව හෙක්කාය	හෙවත්ත ස්ථිර හොඩනැගිලි 5 ක්, ජල වැලකියන් හැඳුදුන් ද අත	රජය	0.752	ඇල්ල - වැල්ලවාය මහා මාර්ගය හා මාර්ගය	ඇල්ල - [illegible] මහ මාර්[illegible]

බැනිම හා දැදීම කළේ G. Samarakkody

1992 ඔක්තෝම්බර් මාසයේදීය

ගාමිණී සමරක්කොඩි

බලයලත් මිනින්දෝරු තැන.

G. SAMARAKKODY
Licensed Surveyor & Court
Commissioner & Valuer
NO: 55, MAIN STREET,
BANDARAWELA.
T. P. 057 - 2725,2865

(2) අවසාන ගම් පිඹර 172

11.3.1

බිම් කට්ටි අංක 2 හා නගර මැනුම් මූලික පිඹුර අංක 40 ලුනුගලින් ද ;
නගර මැනුම් මූලික පිඹුර අංක 40 දරන ලුනුගල සහ කට්ටි 5 න් ද ;

අ.ග.පි. 537 කැබලි අංක 1 වශයෙන් පෙන්වා ඇත්තා වූ ද, 0.096 න් සමන්විත වූ ද, වරිපනම් අංක 15 මඩකලපු පාර "ලුනුගල තානායම" නමැති වූ ද, "ලුනුගල තානායම" යනුවෙන් වූ ස්ථානය හා ඊට අනුබද්ධ ඉඩම හා ගොඩනැගිලි.

ඌව පලාතේ, බදුල්ල දිස්ත්‍රික්කයේ, මහියංගන ප්‍රාදේශීය ලේකම් කොට්ඨාශයේ, බිම්තැන්න කෝරලේ රිදී කොටලිය ගමේ පිහිටියා

බිම් කට්ටි අංක 3337න් ද ;
නැගෙනහිරට : බිම් කට්ටි අංක 3340, 3342න් ද ;
දකුණට : බිම් කට්ටි අංක 3342, 3338න් ද,
බස්නාහිරට : බිම් කට්ටි අංක 3337න් ද ;

මූලික පිඹුර 57 (අතුරු පිඹුරු අංක 5) අතිරේක 23 හි කැබලි වශයෙන් දැක්වෙන්නා වූ ද, හෙක්ටයාර් 0.3133න් සමන්විත "කොටලිය කැලේ" නැමැති "මහියංගන තානායම" යනුවෙන් වූ ස්ථානය හා ඊට අනුබද්ධ ඉඩම හා ගොඩනැගිලි.

දකුණු පලාතේ ගාල්ල දිස්ත්‍රික්කයේ නෙළුව ප්‍රාදේශීය ලේකම් කොට්ඨාශයේ හිනිදුම පත්තුව හිනිදුම ගමේ පිහිටියා වූ ද –

උතුරට : බිම් කට්ටි 251 හා 256 ද;
නැගෙනහිරට : බිම් කට්ටි 256 ද;
දකුණට : බිම් කට්ටි 256 ද;
බස්නාහිරට : බිම් කට්ටි 251ද ;

අ. ග. පි. 484, කැබලි අංක 250 වශයෙන් වඩා පැහැදිලිව දක්වා වූ ද, හෙක්ටයාර් 0.177 න් සමන්විතවූ "තානායමේ ගොඩැල්ල" "හිනිදුම තානායම" යනුවෙන් හැඳින්වෙන්නා වූ ස්ථානය හා ඊට ඉඩම හා ගොඩනැගිලි.

දකුණු පලාතේ හම්බන්තොට දිස්ත්‍රික්කයේ වීරකැටිය ප්‍රාදේශීය කොට්ඨාශයේ බුද්ධියාගම පිහිටියා වූ ද,

උතුරට : කැබලි අංක 50 බී, 20, 20ඒ, 50ඒ, 50බී, 50 හා අ. ග. පි. 144 ද;
නැගෙනහිරට : කැබලි අංක 50 හා අ. ග. පි. 144 ද;
දකුණට : කැබලි අංක 164 හා 165 ද;
බස්නාහිරට : කැබලි අංක 50 හා 50බී ද ;

වූ, අ. ග. පි. 231 අතිරේක 14හි කැබලි අංක 163 පැහැදිලිව දක්වා වූ ද, හෙක්ටයාර් 0.9550 න් සමන්විත වූ "ලුනුවරනගහ කොරටුව" "පාළුගොඩ" නමැති "වීරකැටිය තානායම" යනුවෙන් හැඳින්වෙන්නා ස්ථානය හා ඊට අනුබද්ධ ඉඩම හා ගොඩනැගිලි.

(25) උතුරුමැද පලාතේ පොලොන්නරුව දිස්ත්‍රික්කයේ සිංහල පත්තුව ප්‍රාදේශීය ලේකම් කොට්ඨාශයේ සුළු නගර සභා සීමාව තුල පිහිටියා

උතුරට : කැබලි අංක 12, 47, 323 හා 343න් ද;
නැගෙනහිරට : කැබලි අංක 343, 324, 342, 341 හා 344න් ද;
දකුණට : කැබලි අංක 344 හා 179න් ද;
බස්නාහිරට : කැබලි අංක 179 හා අ. ජ. පි. පො–7 කැබලි අංක 8 හා 12 ද ;

මායිම් වූ, අ. ජ. පි. පො. 155, අතිරේක – 6, කැබලි අංක 180 වශයෙන් පෙන්නුම් කර ඇත්තා වූ ද, අක්. 1 රූඩ් 0 පර්. 35කින් සමන්විත වූ ද, බ්‍රයන් පාර වරිපනම් අංක 32 "දමන මූකලාන" නමැති වූ "හිඟුරක්ගොඩ තානායම" යනුවෙන් හැඳින්වෙන්නා වූ ස්ථානය හා ඊට අනුබද්ධ ඉඩම හා ගොඩනැගිලි.

(26) දකුණු පලාතේ, මාතර දිස්ත්‍රික්කයේ, කොටපොල ප්‍රාදේශීය ලේකම් කොට්ඨාශයේ මතුගොබේ ගමේ පිහිටියා වූ ද –

උතුරට : අංක 1105 සහ 1089 දරන බිම් කට්ටිවලින් ද;
නැගෙනහිරට : අංක 661 දරන බිම් කැබැල්ලෙන් ද;
දකුණට : අංක 301, 50, 299, 1105 බිම් කට්ටිවලින් ද;
බස්නාහිරට : අංක 1105 දරන බිම් කැබැල්ලෙන් ද ;

මායිම් වූ, අවසාන ගම් පිඹුර 169, අතිරේක අංක 98, කැබලි අංක 1106 යන්නෙන් වඩා පැහැදිලිව දක්වා ඇත්තා වූ ද, හෙක්ටයාර් 0.5007කින් සමන්විත වූ "තානායමේ වත්ත" නමැති වූ "දෙනියාය තානායම" යනුවෙන් හැඳින්වෙන්නා වූ ස්ථානය හා ඊට අනුබද්ධ ඉඩම හා ගොඩනැගිලි.

(27) ඌව පලාතේ, මොනරාගල දිස්ත්‍රික්කයේ, වැල්ලවාය ප්‍රාදේශීය ලේකම් කොට්ඨාශයේ වැල්ලවාය කෝරලේ රදපොල ගමේ පිහිටි –

උතුරට : ඇල්ල වැල්ලවාය මහා මාර්ගය ද, මාර්ගය ද;
නැගෙනහිරට : ඇල්ල වැල්ලවාය මහා මාර්ගය ද;
දකුණට : ඇල රක්ෂිතය;
බස්නාහිරට : මාර්ගය සහ ඇල රක්ෂිතයෙන් ද ;

මායිම් වූ, හෙක්ටයාර් 0.752කින් සමන්විත වූ අ. ග. පි. 670 අංක 1 දරන බිම් කොටස වශයෙන් වඩා පැහැදිලිව දක්වා ඇත්තා වූ ද "රදපොල කනත්ත" හෙවත් "නැටොල්වැව හේන්යාය" නමැති වූ ද, "වැල්ලවාය ඉන්" යනුවෙන් හැඳින්වෙන්නා වූ ස්ථානය හා ඊට අනුබද්ධ ඉඩම හා ගොඩනැගිලි.

(28) බස්නාහිර පලාතේ කළුතර දිස්ත්‍රික්කයේ මතුගම ප්‍රාදේශීය ලේකම් කොට්ඨාශයේ මතුගම සුළු නගර සභා ප්‍රදේශයේ කොට්ඨාශ අංක 3 වැත්තෑවෙහි පල්ලිගොඩ නැමති ගමේ පිහිටියා වූ ද,

උතුරට : මූලික පිඹුර ක 1386 හි 1 වැනි කැබැල්ල සහ මූලික පිඹුර ඒ 1865 අංක 5 දරන බිම් කැබැල්ල ද;
නැගෙනහිරට : මූලික පිඹුර ඒ 1865 හි අංක 5 බිම් කැබැල්ල සහ මූලික පිඹුර එස් 4049 අංක 63 බිම් කැබැල්ලෙන් ද;
දකුණට : මූලික පිඹුර එස් 4049 හි අංක 63 වෙනි ඉඩම් කැබැල්ලෙන් ද සහ මූලික පිඹුර එස් 4049 හි අංක 52 වැනි බිම් කැබැල්ලෙන් ද;
බස්නාහිරට : මාවතෙන් ද ;

මායිම් වූ ප්‍රමාණයෙන් හෙක්ටයාර් 0.498 න් සමන්විත වූ ද, මූලික පිඹුර ක 2760 අංක 1 දරන බිම් කට්ටිය වශයෙන් පැහැදිලිව පෙන්නුම්කර ඇත්තා වූ ද, "තානායම වත්ත" නමැති "මතුගම තානායම" යනුවෙන් හැඳින්වෙන්නා වූ ස්ථානය හා ඊට අනුබද්ධ ඉඩම හා ගොඩනැගිලි.

(29) සබරගමු පලාතේ රත්නපුර දිස්ත්‍රික්කයේ ගොඩකවෙල ප්‍රාදේශීය ලේකම් කොට්ඨාශයේ මැදපත්තුව, රක්වාන ගමේ පිහිටියා වූ ද,

උතුරට : නගර මැනුම් මූලික පිඹුර 57 හි කැබලි අංක 3 සහ මූලික පිඹුර ර 90හි කැබලි අංක 1 ද;
නැගෙනහිරට : මූලික පිඹුර ර 90හි කැබලි අංක 1 සහ මාර්ගය සඳහා වන රක්ෂිතය ද;
දකුණට : මාර්ග රක්ෂිතය ද;
බස්නාහිරට : නගර මැනුම් මූලික පිඹුර අංක 57 හි කැබලි අංක 3 සහ 70න් ද ;

D.Nishshanka De Silva(M.S.I.)
Registered Licensed Surveyor &
Leveller and Court Commissioner
(Reg. no- 20172122)
BSc in Surveying sp.(SL)
MSc in Geoinformatics(SL)
58, Pagoda Road
Nugegoda
Tel:-0112824877, 0912253213
Mob:- 0718472386

PLAN NO: 0583

Topographical Surveying Works for
Wellawaya - SLTDA

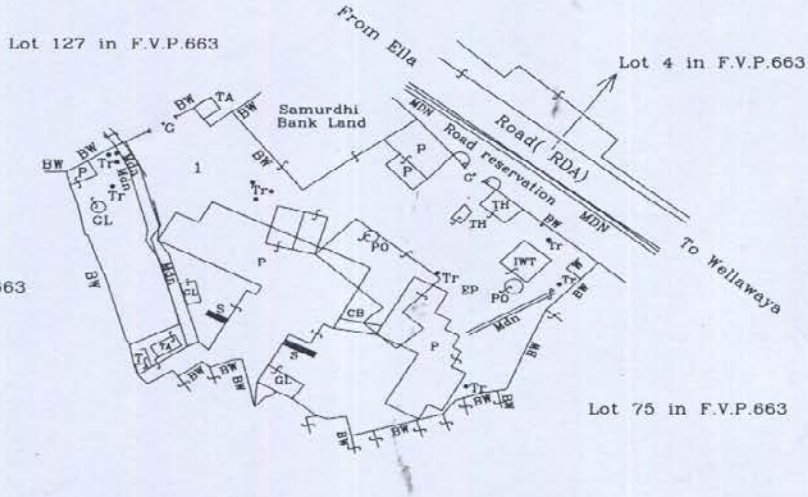

References

BW	: Boundary Wall
CO	: Con Bridge
G	: Gate
IWT	: Iron Water Tank
MDn	: Masonry Drain
P	: Permanet Building
PO	: Pond
RW	: Retaining Wall
Road(RDA)	: Road(Road Development Authority)
S	: Steps
St	: Stake
T	: Toilet
TH	: Temporary Hut
Tr	: Tree
W	: Wall

Scale 1:1000

PLAN

of an allotment of Land marked Lot 1 of the Land called INDIGAHA KUMBURE WATTA being a survey, situated at Wellawaya village within Divisional Secretary's Division of Wellawaya in Wellawaya Korale

MONARAGALA DISTRICT

UVA PROVINCE

Bounded as follows :

Extent					BOUNDS			
Lot No	Hectares	A.	R.	P.	North	East	South	West
1	0.2540	0	2	20.46	Lot 127 & 4 in F.V.P.663, (Road (RDA))	Lot 127, 4 (Road (RDA)) & Lot 75 in F.V.P.663	Lot 75 in F.V.P.663	Lot 75 in F.V.P.663

Containing in Extent : 0.2540 Hectares = (0 A 2 R 20.46 P)

Surveyed on 19-10-2021

D.Nishshanka De Silva
Registered Licensed Surveyor

15th January 2022

SISL Membership No. 1990

11.4.1

"කැකිරාව කානායම" යනුවෙන් හැඳින්වෙන්නා වූ ස්ථානය හා ඊට අදාළ ඉඩම හා ගොඩනැගිලි.

(11) උතුරු මැද පලාතේ, අනුරාධපුර දිස්ත්‍රික්කයේ, හොරොව්පතාන ප්‍රාදේශීය ලේකම් කොට්ඨාශයේ, මහාපොකාන කෝරළේ හොරොව්පතාන මහ පිහිටියා වූ ද, –

දකුණ : අංක 219 හා 154 බිම් කට්ටිවලින් ද ;
නැගෙනහිරට : අංක 156 බිම් කට්ටියෙන් ද ;
දකුණ : අංක 210, 219 බිම් කට්ටිවලින් ද ;
බස්නාහිරට : අංක 219 බිම් කට්ටියෙන් ද ;

බිම් වූ, අ.ඉ.පි. 1379, අංක 155 බිම් කට්ටිය වශයෙන් දක්වෙන්නා වූ හෙක්ටයාර් 0.402ක් සමන්විත වූ "මොරගහ ඉඩම" නැමති වූ ද, "හොරොව්පතාන කානායම" යනුවෙන් හැඳින්වෙන්නා වූ ස්ථානය හා ඒ අදාළ ඉඩම හා ගොඩනැගිලි.

(12) උතුරු මැද පලාතේ, අනුරාධපුර දිස්ත්‍රික්කයේ, කහටගස්දිගිලිය ප්‍රාදේශීය ලේකම් කොට්ඨාශයේ, කහටගස්දිගිලිය ගමේ පිහිටියා වූ ද, –

උතුරට : අංක 32 බිම් කට්ටියෙන් ද ;
නැගෙනහිරට : අංක 351, 167, 298 බිම් කට්ටිවලින් ද ;
දකුණ : අංක 166 බිම් කට්ටියෙන් ද ;
බස්නාහිරට : අංක 186, 107 බිම් කට්ටිවලින් ද ;

බිම් වූ, අ.ඉ.පි. 1296, අතිරේකය 10 බිම් කට්ටිය 350 වශයෙන් දක්වෙන්නා වූ ද, හෙක්ටයාර් 0.511ක් සමන්විත වූ "මඩමවත්ත" නමැති වූ ද, "කහටගස්දිගිලිය කානායම" යනුවෙන් හැඳින්වෙන්නා වූ ස්ථානය හා ඒ අදාළ ඉඩම හා ගොඩනැගිලි.

(13) උතුරු මැද පලාතේ, අනුරාධපුර දිස්ත්‍රික්කයේ, කැකිරාව ප්‍රාදේශීය ලේකම් කොට්ඨාශයේ, කලාගම් කෝරළේ දකුණ, මාලව ගමේ පිහිටියා වූ ද, –

උතුරට : අංක 300, 301 බිම් කට්ටිවලින් ද ;
නැගෙනහිරට : අංක 23 බිම් කට්ටියෙන් ද ;
දකුණට : අංක 13 බිම් කට්ටියෙන් ද ;
බස්නාහිරට : අංක 30 බිම් කට්ටියෙන් ද ;

එම බිම් වූ, අ.ඉ.පි. 164, අතිරේක – 16 කැබලි අංක 300 වශයෙන් දක්වෙන්නා වූ ද, හෙක්ටයාර් 0.526ක් සමන්විත වූ "හල්මැට්ට" නැමති වූ ද, "කැකිරාව කානායම" යනුවෙන් හැඳින්වෙන්නා වූ ස්ථානය හා ඒ අදාළ ඉඩම හා ගොඩනැගිලි.

(14) උතුරු මැද පලාතේ, අනුරාධපුර දිස්ත්‍රික්කයේ, කැකිරාව ප්‍රාදේශීය ලේකම් කොට්ඨාශයේ, මාමුනියාව කෝරළේ උලන්කුලම ගමේ පිහිටියා වූ ද, –

උතුරට : අංක 79, 52 බිම් කට්ටිවලින් ද ;
නැගෙනහිරට : අංක 52 බිම් කට්ටියෙන් ද ;
දකුණට : අංක 117 බිම් කට්ටියෙන් ද ;
බස්නාහිරට : අංක 117 බිම් කට්ටියෙන් ද ;

එම බිම් වූ, අ.ඉ.පි. 1196, අතිරේකය – 5 බිම් කට්ටි 116 වශයෙන් පෙන්නුම් කෙරෙන හෙක්ටයාර් 0.946ක් සමන්විත වූ දුනුමඩලාගහඝේන නැමති ඉඩම, ඊට ඇතුලත් ගොඩනැගිලි සමග උලන්කුලම කානායම.

(17) මධ්‍යම පලාතේ, නුවරඑළිය දිස්ත්‍රික්කයේ, අඹගමුව කෝරළේ, ප්‍රාදේශීය ලේකම් කොට්ඨාශයේ, අඹගමුව කෝරළේ බගවන්තලාව ගමේ පිහිටියා වූ ද, –

උතුරට : බගවන්තලාව දිසා රෝහලට අයත් ඉඩම, සීමාසහිත හැටන් දිස්ඔය විවිධ සේවා සමුපකාර සමිතියේ අංක 5 බගවන්තලාව ප්‍රාදේශිකයට අයත් ඉඩම හා හැටන් ගලබොඩ මාර්ගයෙන් ද ;
නැගෙනහිරට : හැටන්–ගලබොඩ මාර්ගය හා රෝහලේ සිට යන මාර්ගයෙන් ද ;
දකුණට : බගවන්තලාව රෝහල ඉඩමෙන් සහ රෝහල පාරෙන් ද ;
බස්නාහිරට : බගවන්තලාව රෝහලට අයත් ඉඩමෙන් ද ;

මායිම් වූ, අංක නු/වි/92/263 සැලැස්මේ අංක 1 දරන බිම් කට්ටිය හෙක්ටයාර් 0.1523ක් සමන්විත වූ "බගවන්තලාව කානායම වත්ත" නමැති වූ, "බගවන්තලාව කානායම" යනුවෙන් හැඳින්වෙන ස්ථානය හා ඒට අයත් ඉඩම හා ගොඩනැගිලි.

(18) මධ්‍යම පලාතේ, නුවරඑළිය දිස්ත්‍රික්කයේ, උඩහේවාහැට ප්‍රාදේශීය ලේකම් කොට්ඨාශයේ, දියතිලක කෝරළේ හතුරන්කෙත ගමේ පිහිටියා වූ ද, –

උතුරට : කඳුරෙන් ද ;
නැගෙනහිරට : කඳුර සහ උයන්වත්ත කුඹුරෙන් ද ;
දකුණට : උයන්වත්ත කුඹුර, කඳුර සහ මාර්ගයෙන් ද ;
බස්නාහිරට : මහා මාර්ගය හා කඳුරෙන් ද ;

මායිම් වූ, මිනුම් දෙපාර්තමේන්තුව විසින් පිළියෙල කරන ලද අංක නු/වි/92/262 දරන සැලැස්මේ අංක 1 දරන බිම් කට්ටිය වශයෙන් පෙන්නුම් කර ඇත්තා වූ ද, හෙක්ටයාර් 0.1307ක් සමන්විත වූ "කානායම වත්ත" නමැති වූ, "හතුරන්කෙත කානායම" යනුවෙන් හැඳින්වෙන්නා වූ ස්ථානය හා ඒට අයත් ඉඩම සහ ගොඩනැගිලි.

(19) ඌව පලාතේ, මොනරාගල දිස්ත්‍රික්කයේ, වැල්ලවාය ප්‍රාදේශීය ලේකම් කොට්ඨාශයේ, වැල්ලවාය කෝරළයේ වැල්ලවාය ගමේ පිහිටියා වූ ද, –

උතුරට : අංක 75, 4 බිම් කට්ටිවලින් සහ මාර්ගයෙන් ද ;
නැගෙනහිරට : අංක 4 බිම් කට්ටියෙන් ද, මාර්ගය හා අංක 75 බිම් කට්ටියෙන් ද ;
දකුණට සහ බස්නාහිරට : අංක 75 බිම් කට්ටියෙන් ද ;

මායිම් වූ, මිනුම් දෙපාර්තමේන්තුව විසින් පිළියෙල කරන ලද අංක මො/ඌ/වි/92/366 දරන සැලැස්මේ අංක 14 දරන බිම් කට්ටිය වශයෙන් වඩා පැහැදිලිව දක්වා ඇති හෙක්ටයාර් 0.225කින් සමන්විත වූ "ඉඳිගහකුඹුරේ වත්ත" නමැති වූ, "වැල්ලවාය කානායම" යනුවෙන් හැඳින්වෙන්නා වූ ස්ථානය හා ඒට අයත් ඉඩම හා ගොඩනැගිලි.

(20) ඌව පලාතේ, මොනරාගල දිස්ත්‍රික්කයේ, මොණරාගල ප්‍රාදේශීය ලේකම් කොට්ඨාශයේ, බුත්තල වැදිරට කෝරළේ මුප්පතේ නැමති ගමේ පිහිටියා වූ ද, –

උතුරට : 55 සී එව් බිම් කට්ටියෙන් ද ;
නැගෙනහිරට : අංක 4 බිම් කට්ටියෙන් මාර්ගයෙන් හා අංක 75 බිම් කට්ටියෙන් ද ;
දකුණට : අංක 75 බිම් කට්ටියෙන් ද ;
බස්නාහිරට : අංක 75 බිම් කට්ටියෙන් ද ;

මායිම් වූ, මිනුම් දෙපාර්තමේන්තුව විසින් පිළියෙල කරන ලද අංක අ.ඉ.පි. 172 අංක ඒ වශයෙන් පැහැදිලිව දක්වෙන්නා වූ ද, හෙක්ටයාර් 0.788 ක ප්‍රමාණයෙන් යුක්ත වූ ද "බකිනිකොටේවත්ත" නමැති වූ ද, "වෙල්ලැස්ස ඉන්" යනුවෙන් හැඳින්වෙන්නා වූ ද, ඉඩම සහ ඊට අනුබද්ධ ඉඩම හා ගොඩනැගිලි.

(21) ඌව පලාතේ, බදුල්ල දිස්ත්‍රික්කයේ, පස්පර ප්‍රාදේශීය ලේකම් කොට්ඨාශයේ, පච්චිපොල කෝරළේ අත්තනගොල්ල නැමති ගමේ පිහිටියා වූ ද, –

උතුරට : බිම් කට්ටි අංක 5 (හෙලහපුගහඅරාව කඳුර) බිම් කට්ටි අංක 2 න් ද ;
නැගෙනහිරට : බිම් කට්ටි අංක 2 න් ද ;

MATALE

1. Nalanda Rest House

2. Deniyaya Rest House

12.1.1

අතිරේක අංකය 11
SUPPLEMENT No.

අවසාන ගම් සිතුර 253
FINAL PLAN

පරිමාණය 1:2000
SCALE

ග්‍රාම VILLAGE — නාලන්ද

දිස්ත්‍රික්කය DISTRICT — මාතලේ

පළාත PROVINCE — මධ්‍යම

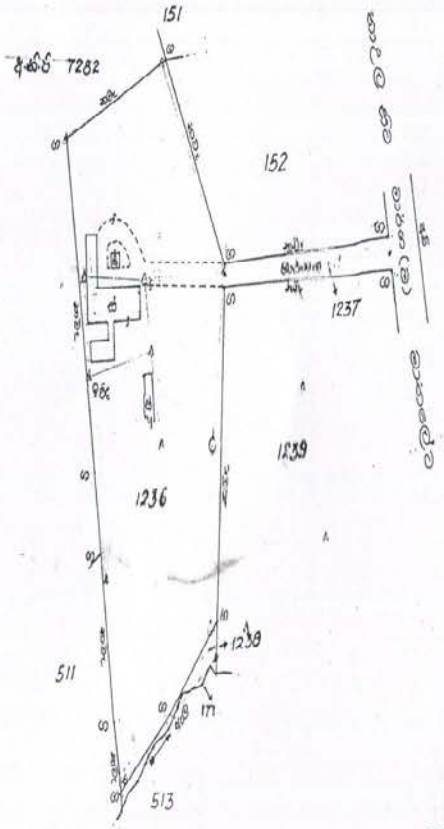

SURVEYOR GENERAL'S OFFICE
03 OCT 2018
D. M. & T. S. BRANCH
COLOMBO 05.

අ. ග. පි. පත්‍ර අංකය 7
F. P. Sheet No.
සැසඳුවා: අංකය: ඔ 3217

විමසුම්ය
Reference

ග	මාසිමාගල
ස්	ස්ථිර ගොඩනැගිල්ල
කඳු	කැලිකි බැට
මාර්ගය	මාර්ග (මහාමාර්ග)
අ	අවිනිශ්චිත

මෙම කාර්යාලයේ ගොනු වී ඇති මූල් පිටපතකින් දැනට පවතින තත්ත්වයන් ගෙන්නා ලද ඡායා පිටපතක බව සහතික කරමි.

මහකච්චේරිය
මිනින්දෝරු අධිකාරී තනතුර
ඉඩම් සැලසුම්කරණ හා විමසුම් දෙපාර්තමේන්තුව
සර්වේ ජනරාල් වෙනුවට

සහතික පිටපත

මිනින්දෝරු අධිකාරී,
මාතලේ කචේරිය,
සර්වේසර් ජනරාල් වෙනුවට,
දිනය 02.10.27

මැනීම සහ ඇඳීම කළේ
Surveyed and Drawn by

ඊ.වී.සිරිසුමන (E.V.Sirisumana)
මිනින්දෝරු දෙපාර්තමේන්තුවේ මිනින්දෝරු කෙනෙක්
Surveyor, Survey Department

1992 ඔක්තෝබර් මාසයේ දී
in 19

මායිම් පෙන්වා දුන් අය
Boundaries pointed out by

කොට්ඨාශ අංක ඊ 415 දරණ නාලන්ද ග්‍රාමසේවා නිලධාරී අංකිත දිසානායක

මායිම් බලගැන්වූ අය
Boundaries pointed out to

පරීක්ෂා කළේ
Checked by

වී.බාලසුබ්‍රමනියම් (V.Balasubramoniam)
සහ.මි.ප. Asst.S.G 92/10/27

21597

ඒ.ඒ.එම්.ඒ.වී. සරසපුරිය
...වෙනුවෙන් සහ මැනුම් අධීක්ෂණ
Supdt. of Surveys.....
සර්වේ ජනරාල් වෙනුවට
On behalf of the Surveyor General

Dated 92-10-27 දිනය at මාතලේ දිය

FINAL PLAN No.

අවසාන FINAL සැලැස්ම පරිපූරක ඉඩම් විස්තර ලේඛනය SUPPLEMENTARY TENEMENT LIST

ග්‍රාමසේවා වසම 7
F.S. No.

මහාලේ දිස්ත්‍රික්කය DIST

මහාලේ පළාත PROV

ඡේ. පී. අංකය නො 3217
F.B. No. 12.1.2

මැනීමේ නියමය Regn. for Survey — මහාලේ දිස්ත්‍රික් ලේකම්ගේ අංක 2/4/1/8 1657 සහ 1992-10-23 දිනැති (ස.ජ.සේ. අංක ඉ/92/356)

ජ. ප. ගේ පිටපත

SURVEY OFFICE 03 OCT 2018 D. NCH

ලොට් Lot	නම Name	විස්තරය Description — Hectares	හෙක්ටෙයාර් Hectares	රේඛාරූපය Diagram	කියයුතු කරුණු Remarks — හෙක්ටෙයාර් 1 = අක්කර 2.47 / 1 Hectare = 2.47 Acres
1236	නානායක්කාර වත්ත	ගෙවත්ත සීමාව කොඩාගැල්ල 3 හි සහ නාවෙන්ගල්ලෙ වැඩිහිටි ඉඩම්	1·265		1221 දරණ කුඹුරුවලින් කොටසක්. මායිම් පහත පැහැදිලි පරිදිය. උතුරට - ඒ.ජී.ඒ. අංක 7282 සහ කුඹුරු අංක 151 සහ 152 නැගෙනහිරට - කුඹුරු අංක 152, 1237, 1239 සහ 1238 දකුණට - කුඹුරු අංක 1238 බටහිරට - කුඹුරු අංක 511 සහ ඒ.ජී.ඒ. 7282 නාලන්ද නානායක්කාර ඉඩම් ඉවසිල ශ්‍රී ලංකා සංවිධානය ගොවිජනතා පක්ෂයේ සාමාජික
1237	-	මාර්ගය	0·073		1221 වැටි කුඹුරුවලින් කොටසක්
1238	නානායක්කාර වත්ත	වත්ත	0·025		1221 වැටි කුඹුරුවලින් කොටසක් කැළ කිරීමේ වෙන් කරලි නිම
1239	නානායක්කාර වත්ත	වත්ත	1·174		1221 වැටි කුඹුරුවලින් කොටසක් ශ්‍රී ලංකා කාර්ය සංවර්ධන අධ්‍යාර්ය සෑදෑනා වෙත් නම ඇත. ලේඛ ප්‍රකාශය නිල්ගලතෙන්ට අ අංක 1646 - 1649 සඳහා නිල් අංක 3294
		එකතුව	2·537		229 ඕනෑම කොලි අංක 1221 බලන්න

මෙම කාර්යාලයේ ගොනු වී ඇති මුල් පිටපතෙහි දැනට පවතින නත්වයෙන් සත්‍ය පිටපතක් බව සහතික කරමි.

2018/10/03

සහතික පිටපත

මැනීම කළ ආකාරය කළේ
Surveyed and Drawn by
ඒ.ජී.සිරිසේන
මිනින්දෝරු දෙපාර්තමේන්තුවේ මිනින්දෝරු සහන
Surveyor Survey Department

1992 ඔක්තෝබර් මාසයේ දීය in 19

මායිම් පෙන්වා දුන් අය Boundaries pointed out by

මායිම් බලාගත් අය Boundaries pointed out to

නොතිබුණ අංක ඊ 415 දරණ නාලන්ද

ඒ.සී.ඒ. සේමා වර්ධන අලේස්සංහ දිසානායකය

මහ කොමසාරිස් මැතුම් අධිකාරී
Supdt. of Surveys M.A.Div.
සර්වේ ජනරාල් වෙනුවට
On behalf of the Surveyor General

ඒ.සංඛපුටුවංශ ස.ම.ප. 92/10/27

Dated 92.10.27 දින at මහාලේ දිය

L.D.—13 12/68.

THE TOURIST DEVELOPMENT ACT, No. 14 OF 1968

Vesting Order under Section 4(1)

BY virtue of the powers vested in me by Sub-section (1) of Section 9 of the Tourist Development Act, No. 14 of 1968, I Gamini Lokuge, Acting Minister of Tourism and Rural Industrial Development, do with the concurrence of the Minister of Public Administration, Home Affairs and Provincial Councils, do by this Order vest with effect from 16.08.1993 each of the Resthouses specified in the Schedule hereto in the Ceylon Tourist Board.

GAMINI LOKUGE,
Acting Minister of Tourism and
Rural Industrial Development.

Colombo,
16th August, 1993.

SCHEDULE

01. The premises known as the "Padukka Rest House" bearing assessment No. 30, Horana road, including the land and buildings appertaining thereto situated in the village of Padukka in Madapattuwa Divisional Secretary's Division of Hanwella in Kalutara District, Western Province, containing in extent 0.5408 Hectare and depicted as Lot 1 in Preliminary Plan No. Co 7332 and bounded as follows :—

North : Assessment No.31/1, 31/2, 23, 23/1, Colombo Road, assessment No.28, and Horana Road: East : Horana Road; South : Horana Road, M. D. H. Jayawardana Mawatha and Padukka Post Office; West : Sri Piyaratne Kanishta Vidyalaya.

02. The premises known as the "Mahagama Rest House" also known as "Thanayamagodalla" including the land and buildings appertaining thereto situated in the village of Mahagama in the Divisional Secretary's Division of Bulathsinhala in Kalutara District in Western Province, containing in extent 3A. 3R. 18P. depicted as Lot 47 in FVP 135, and bounded as follows :—

North : Lot - 41 of FVP 135; East : Lot 15 C, Lot - 44 and Lot 46 of FVP 135 ; South : Lot - 46 of FVP 135; West : Athura Agalawatta Main Road.

03. The premises known as the "Moragala Rest House" also known as "Alhena *alias* Haldolahena" and Karagahawatta *alias* Galpottewatta" including the land and buildings appertaining thereto situated in the village of Moragala in Wallawita Divisional Secretary's Division in Kalutara District of Western Province, containing in extent 4A. 1R. 20P. and more clear by shown as Lots 22, 23 ,24, 25A in FVP 107 and bounded as follows:—

North : Stream and Lot 19 of FVP 107; East : Stream and Lot 26 of FVP 107; South : Stream and Lot 49 of FVP 107; West : Lihiniyawa village boundary.

04. The premises known as the "Nalanda Rest House" also known as "Thanayamawatta" including the land and buildings appertaining thereto situated in the village of Nalanda in Wagapanaha Udasiyapattuwa of Naula Divisional Secretary's Division in Matale District, Central Province, containing in extent 1. 265 Hectare and depicted as Lot 1236 of FVP 253 supplement No .11 and bounded as follows :—

North : Lot 151 and 152 of FSP 7282; East: Lot 152, 1257, 1235 and 1238; South : Lot- 1238; West: Lot 511 of FSP 7282.

05. The premises known as the "Narammala Rest House" also known as "Thanayamawatta" including the land and buildings appertaining thereto situated in the village of Dematagahawela in Narammala Urban Council area in the Divisional Secretary's Division of Narammala in Kurunegala District, North Western Province, containing in extent 0 . 368 Hectare and depicted as Lot 166 in FVP 66, Supplement No.14 and bounded as follows:—

North : Lot 166 and 168; East : Lot 166 and 168; South : Lot 168; West : Lot-168.

06. The premises known as the "Mahawa Rest House" also known as "Kongahamulahena" including land and buildings appertaining thereto situated in the village of Moonamalegama in Pahala Wisideka Korale in Divisional Secretary's Division of Mahawa in Kurunegala District, North Western Province, containing in extent 0 . 775 Hectare and depicted as Lot. 175 of FVP 1846 and bounded as follows:

North : Lot 56 and Lot 174 ; East Lot 54 and Lot 174 ; South : Lot 69 G ; West : Lot 69 G, 69 C, 59 and 57.

07. The premises known as the "Hettipola Rest House" also known as "Kongahamulawatte" including the land and buildings appertaining thereto situated in the village of Dolahamuna in Giratalana Korale in the Divisional Secretary's Division of Hettipola in Kurunegala District in North Western Province containing in extent 0.231 Hectare and depicted as Lot 106 of FVP 1723, Supplement No.7 and bounded as follows:—

North : Lot 88 ; East : Lots 107, 88 ; South : Lots 107, 88 ; West : Lots 107, 88, 105.

08. The premises known as the "Nikaweratiya Rest House" also known as "Thanayamawatta" including the land and buildings appertaining thereto situated in the village of Nikaweratiya in Magulothota Korale in the Divisional Secretary's Division of Nikaweratiya in Kurunegala District of North Western Province, containing in extent 0.604 Hectare and depicted as Lot 672 in FVP 1991 Supplement No.13 and bounded as follows:—

North : Lots 381, 383 ; East : Lot 671 ; South : Lot 673 ; West : Lots 128, 129, 588, 381.

09. The premises known as the "Galgamuwa Rest House" also known as "Kongahawatta" including the land and buildings appertaining thereto situated in the village of Arasanawewa in Hathalispaha Korale West in the Divisional Secretary's Division of

12.2.1

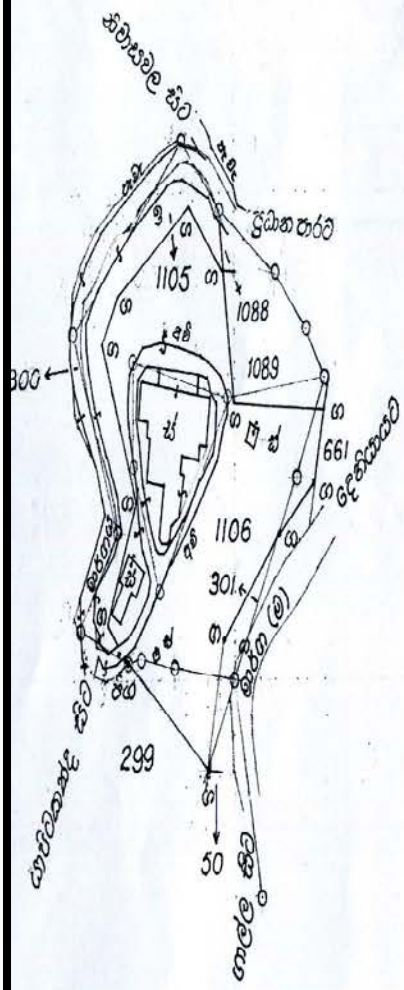

උප දිසාපති කොට්ඨාශය
A. G. A'S DIVISION
කොටපොල

දිස්ත්‍රික්කය
DISTRICT
මාතර

පළාත
PROVINCE
දකුණු

අ. ග පි. 169 පත්‍ර අංකය 80
F. P. Sheet No.

මෙම කාර්යාලයේ ගොණු වී ඇති මුල් පිටපතෙහි දැනට පවතින තත්වයෙන් ගන්නා ලද සත්‍ය ජායා පිටපතකි

ජ්‍යෙෂ්ඨ මිනින්දෝරු අධිකාරී
මාතර දිස්ත්‍රික්කය (ගාලු)
දිනය 2018.09.03

ක්ෂේ.පො.අංක මාර 2133
විස්තරය
Reference

ඉ ඉවුර
ඊවැ ඊළඟ ඉඩ
ග මායිම් ගල
පිහ පිහිටි මායිම් ගල
අවි අවිනිශ්චිත
ස් ස්ථිර ගොඩනැගිල්ල
මාර්ග (ම) මාර්ග (මහා මාර්ග)

1992 ඔක්. මාසයේ දිය
in 19

මායිම් පෙන්වා දුන් අය
Boundaries pointed out by

අංක 243 දරන දෙනියාය වසමේ ග්‍රාම නිලධාරී එන කේ. විමලදාස

andraratno)
කැන

මායිම් බලාගත් අය
Boundaries pointed out to

ඩී. සේනානායක
...මාර්. කො. භාර මැනුම් අධිකාරී
Supdt. of Surveys.....
සර්වේ ජනරාල් වෙනුවට
On behalf of the Surveyor General
Dated 1992.10.26 දින at මාතර දිය

අවසාන FINAL ගම් පිළිරූ අංකය PLAN No. 169 අවසාන FINAL ගම් SUPPLEMENTARY TENEMENT LIST ඉඩම් විස්තර ලැයිස්තුව

මාතලේ VIL
මාතර දිස්ත්‍රික්ක DIST
දකුණු පළ PROV

ක්ෂේ. ප. අංකය F.S. No. 12.2.2

මැනීමේ නියමය Regn. for Survey (රාජ්‍ය පරිපාලන, ජලාශ්‍රය සහ ඉඩම් සංවර්ධන අමාත්‍යාංශයේ ලේ.නි. ලේඛණ අංක ඉඩම්/නී/2/4/79(ii) හා 92-09-16 දිනැති ලිපිය (ස.ම. ගේ අංක ඕර/92/392 සහ 92-09-[illegible] දිනැති)

ක්ෂේ. රෙ. අංකය F. B. No. මාර. 2133

ඉඩම් කැබැල්ල Lot	නම Name	විස්තරය Description	හෙක්ටෙයාර් Hectares	රේඛා චිත්‍රය Diagram	කියයුතු කරුණු Remarks (හෙක්ටෙයාර් 1 = අක්කර 2.47 1 Hectare = 2.47 Acre)
1105	තාපොයෙහි වත්ත	මුඩු බිම	0.1151		අංක 1090 දරන ඉඩම් කැබැල්ලේ කොටසක්, මේරගය දිගේ වෙන් කළ බිම
1106	-එම-	තෙවක්ක, අඹුරුදු 50 ක් පමණ බඩඉඳුන් කොළ ගස්, දෙළඟස්, අඹ ගස් සහ ඝර්ෂ්ර ගොඩනැඟිලි කැබෑරුක් සහිතයි	0.5007		අංක 1090 දරන ඉඩම් කැබැල්ලේ කොටසක්. එහා සඳහන් පරිදි මායිම් වී ඇත උතුරට අංක 1105, 1088 සහ 1089 දරන කැබලි නැගෙනහිරට අංක 661 දරන කැබැල්ල දකුණට අංක 301, 50, 299, 1105. දරන කැබලි බටහිරට අංක 1105 දරණ කැබැල්ල ලංකා සංචාරක මණ්ඩලය වෙත පවරා දීම් සිදුවෙයි
		එකතුව	0.6158		271 දරණ ප්‍රදේශයේ 1090 දරන ඉඩම් කැබැල්ල ඇතුළත

මෙම කාර්යාලයේ ගොනු වී ඇති මුල් පිටපතෙහි දැනට පවතින තත්ත්වයෙන් සහතික කරනා ලදී. පසය ජායා පිටපතකි.
ජ්‍යෙෂ්ඨ මිණිදෙරු අධිකාරී
මාතර දිස්ත්‍රික්කය (නෙරුවා)
දිනය 2018.09.03

මැනීම හා ඇඳීම කළේ Surveyed and Drawn by 1992 ඔක්. මාසයේ දීය in 19
කේ. ඩබ්. ජී. යූ. චන්ද්‍රරත්න (K.K.G.U.Chandraratna)
මිණිත්දෙරු දෙපාර්තමේන්තුවේ මිණිත්දෙරු තැන
Surveyor Survey Department

මායිම් පෙන්වා දුන් අය Boundaries pointed out by අංක 243 දරන දෙණියාය වසමේ ග්‍රාම නිලධාරී මින
මායිම් බලාගත් අය Boundaries pointed out to කේ. විමලදාස

ඕ. සේනානායක
මෙහෙ... කොමසාරිස් මැනුම් අධිකාරී
Supdt. of Surveys
සර්වේ ජනරාල් වෙනුවට
On behalf of the Surveyor General

පරීක්ෂා කළේ

176

12.2.3

North : Lot 75, 4 and road; East : Lot 4, Main Road and Lot 75 ; South : Lot-75; West : Lot-75

20. The premises known as "Wellassa Inn" also referred to as "Bakinikotewatta" including the land and buildings appertaining thereto situated in the village of Muppane in Buttala Vedirata Korale of Monaragala Divisional Secretary's Division in Monaragala District, Uva Province, containing in extent 0.788 Hectare and more clearly specified as Lot A. in F.V.P. 172 prepared by the Survey Department and bounded as follows:—

North : Lot 55 CH; East : Lot 4, Main Road and Lot 75; South : Lot 75; West : Lot 75.

21. The premises known as "Lunugala Rest House" also known as " Ellandarawa ", bearing Assessment No.15, Batticaloa Road including the land and buildings appertaining thereto situated in the village of Attanagolla in Pattipola Korale of Passara Divisional Secretary's Division in Badulla District in Uva Province, containing in extent 0.096 Hectare and depicted as Lot 1 in FVP 537 and bounded as follows:—

North : Lot 5 (Helahapugahaharawa, Kandura), Lot 2; East : Lot 2; South : by Lot 2, Lunugala shown in Town Survey Preliminary Plan No.40 ; West : Lunugala shown in Town Survey Preliminary Plan No.40 and Lot 5.

22. The premises known as "Mahiyangana Rest House" also referred to-as "Ridikothaliyakele" including the land and buildings appertaining thereto situated in, the village of Ridikothaliya in Bintenna Korale of Mahiyangana Divisional Secretary's Division in Badulla District, Uva Province, containing in extent 0.3133 Hectare and more clearly depicted as Lot 3339 in TPP 57, Supplement No.23 (Supplement Plan No.5) and bounded as follows:—

North : Lot 3337 ; East : Lot 3340, 3342 ; South : Lot 3342, 3338 ; West : Lot 3337

23. The premises known as "Hiniduma Rest House" also referred to as "Thanayamagodalla" including the land and buildings appertaining thereto situated in the village of Hiniduma in Hinidumpatthuwa of Neluwa Divisional Secretary's Division Neluwa of Galle District in Southern Province containing in extent 0.177 Hectare and more clearly defined as Lot 250 in FVP 484 and bounded as follows:—

North : by Lot 251, 256; East : by Lot 256; South : by Lot 256; West : by Lot 251

24. The premises known as "Weeraketiya Rest House" also known as "Lunuwarangaha Koratuwa" *alias* Palugoda including the land and buildings appertaining thereto situated in the village of Buddhiyagama in Weeraketiya Divisional Secretary's Division of Hambantota District in Southern Province, containing in extent 0.9550 Hectare and more clearly shown as Lot 163 in FVP 231, Supplement No.14 and bounded as follows:—

North : Lot-50 B, 20, 20 A, 50A, 50B, 50 and FVP 144 ; East : Lot 50 and FVP 144 ; South : Lot 164, 165; West : Lot 50, 50 B.

25. The premises known as "Hingurakgoda Rest House" also known as "Damanamukalana" bearing Assessment No . 32, Brian Lane including the land and buildings appertaining thereto situated in the village of Hingurakgoda Town Council in Sinhala Patthuwa Divisional Secretary's Division of Polonnaruwa District in North Central Province, containing in extent 1A.0R. 35P. and more clearly defined as Lot-180 in VI/PO/1, Supplement No . 6 in Final Colony Plan No . PO 155 and bounded as follows:—

North : Lot 12, 47, 323, 343; East : Lot 343, 324, 342, 341, 344; South : Lot 344, 179; West : Lot 179 and Lots 8, 12 in Final Colony Plan No. PO 7.

26. The premises known as "Deniyaya Rest House" also known as "Thanayamawatta" including the land and buildings appertaining thereto situated in the village of Matugobe in Kotapola Divisional Secretary's Division in Matara District of Southern Province, containing in extent 0.5007 Hectare and more clearly depicted as Lot 1106 in FVP 169, Supplement No.98 and bounded as follows:—

North: Lot 1105 and 1089; East : Lot 661; South :Lot-301 , 50 , 299, 1105; West : Lot 1105.

27. The premises known as "Wellawaya Inn" also referred to as "Radapola Kanatha" *alias* Netol Wewa Henyaya" inlcuding the land and buildings appertaining thereto situated in the village of Radapola in Wellawaya Korale in Wellawaya Divisional Secretary's Division in Monaragala District in Uva Province, containing in extent 0.752 Hectare and more clearly depicted as Lot 1 in FVP 670 and bounded as follows:—

North : Ella-Wellawaya High way and the Road; East : Ella-Wellawaya High way; South: Ela Reservation; West : Road and Ela Reservation.

28. The premises known as "Mathugama Rest House" also known as "Thanayamawatte" including the land and buildings appertaining thereto situated in the village of Palligoda in Ward No.3 Wettawa, Mathugama Town Council limits of the Mathugama Divisional Secretary's Division in Kalutara District of Western Province, containing in extent 0.498 Hectare and more clearly depicted as Lot 1 of PPK 2760 and bounded as follows:

North : Lot 1 of PPK 1386 and Lot 5 of PPK. 1865; East : Lot 5 of PPA 1865 and Lot 63 of PPS. 4049; South : Lot 63 of PPS 4049 and Lot 52 of PPS 4049; West : Road .

29. The premises known as the "Rakwana Rest House" and also referred to as Pansalewatte, Ihalakele, bearing Assessment No. 42, Deniyaya Road including the land and buildings appertaining thereto, situated in the village of Rakwana in Medapattuwa of Godakawela Divisional Secretarie's Division in Ratnapura District of Sabaragamuwa Province containing in extent Hectare 0.742 and depicted as Lot 1 of PPR 179 and bounded as follows:—

North : Lot No. 3 of Town Survey Preliminary Plan No. 57 and Lot 1 of Preliminary Plan No. R 90; East : Lot 1 in Preliminary Plan No. R 90 and the Road reservation; South : Road reservation; West : Lots 3 and 70 of Town Survey Preliminary Plan No. 57.

NUWARAELIYA

1. Bogawanthalawa Rest House
2. Haguranketha Rest House
3. Ragala Rest house

මෙම ඡායා පිටපත සිසිලම අධිෂ්ඨාපන කටයුත්තක් සඳහා භාවිතා කිරීම හැර අන් අයුරින් භාවිතා කිරීමක් හෝ අඩු කිරීමක් හෝ වෙනස් කිරීමක් සිදු කිරීම නීතියානුකූල නොවේ.

1341.1

මූලික සිතියම අංක 1595
P. PLAN

කොටස 1 ක
1 වැනි කොටස
Section No.....
of.....Sections

පරිමාණය 1 :1000
SCALE

ගම VILLAGE — බගවන්තලාව

සුළු කොට්ඨාශය — අඹගමුව කෝරළේ

උප දිසාපති කොට්ඨාශය A. G. A'S DIVISION — අඹගමුව කෝරළේ

දිස්ත්‍රික්කය DISTRICT — නුවරඑළිය

පළාත PROVINCE — මධ්‍යම

ආර්. ඩී. අංකය R. D. No. — $\frac{L}{20}2^{8}$

ෆෝ. ඇ. අංකය F. S. No. — 68/23/1

ෆෝ. බී. අංකය F. B. No. — අංක 3303

මෙම තාර්කාලේ හොඳු ඒ ඇයි මුල් පිටපතේ ප්‍රතිඵල තක්ෂණයෙන් ගන්නා ලදී "සත්‍ය ඡායා පිටපතකි"

ජ්‍යෙෂ්ඨ ඒකාබද්ධ ඩේටාව් නුවරඑළිය දිස්ත්‍රික්කය

දිනය: 2018.08.27

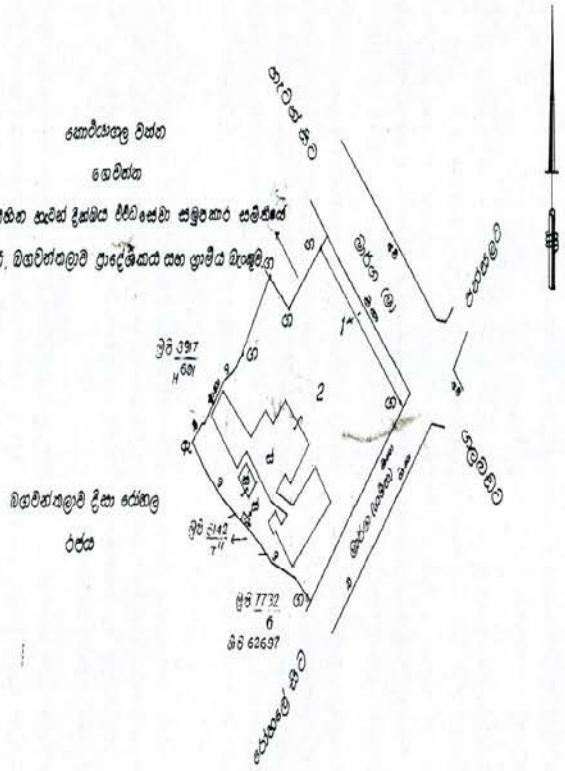

විසඳුරය
Reference

ග	ගඩොල් ගල
සු	සුළු පොළොසැල්ල
මාර්ග (ග)	මාර්ග (ගිනා මාර්ග)
මාර්ග (ගම්)	මාර්ග (ගම් නාර්ග යනා)
දැ	දැවුණුගස්වීන
ඵ	ඵලදායී කාලුවී
මී	මීගණිය
ඉ	ඉඳුර
ආ	ආඛාරක ගෙවල
ඇ	රැකවරි ඇතය

මැනීම් සහ ඇඳීම් කළේ
Surveyed and Drawn by

1993 පෙබරවාරි මාසයේ දීය
in

කේ ගැමුණු කුලසිරි (K Gemunu Kulasiri)
මිනින්දෝරු දෙපාර්තමේන්තුවේ මිනින්දෝරු තෑන
Surveyor, Survey Department

පරීක්ෂා කළේ

ඩී එච් බී අබේසුන්දර (D H B Abesysundera)

මායිම් පෙන්වා දුන් අය
Boundaries pointed out by

ග්‍රාම නිලධාරී යූ බී. වීමලදාස සහ
බගවන්තලාව නායකම කාරකරු
එම් එල් ඩී. නිස්සංක සිරිවර්ධන

මායිම් බලාගත් අය
Boundaries pointed out to

කොට්ඨාශ අංක 319 F බගවන්තලාව දකුණ

එනෝමින් අල්විස්
.....හා. කෙ සූර මැතුම් අධිකාරී
Supdt. of Surveys.....
සර්වේ ජනරාල් වෙනුවට
On behalf of the Surveyor General

බගවින්නාලාව

LLAGE

ඉ දී. කොට්ඨාශයේ අබ්ගාමුව කෝරළේ

. G. A'S DIVISION **13.1.2**

දිස්ත්‍රික්කය නුවරඑළිය

DISTRICT

ඇතිමේ කියමය Regn. for Survey

නුවරඑළිය දිසාපතිගේ අංක 1/2/7/39 හා 1992.08.21 දින

(සැ.ප.ගේ අංකය නු/වී/92/280)

ඇතැම් ඉඩම් සඳහා ඉඩම් අධිකාරීගේ නිර්දේශය ලබාදීමේ දී ඉඩම් කොමිසාරිස් ජනරාල්ගේ 1990/1 දරන චක්‍රලේඛයේ උපදෙස් අනුගමනය කර නොමැති බවත් ඒ සඳහා අවශ්‍ය කරන ක්‍රියාමාර්ග ගෙන නොමැති බවත් මෙයින් සහතික කරමි.

ඉඩම් කොමසාරිස් ජනරාල්

මූලික පිඹුර P. PLAN නු/595

කඩදාසි විස්තර ලැයිස්තුව TENEMENT LIST

පිටු 1 න් 1 වෙනි පිටුව

Page of pages

ඉඩම් කැබැල්ල Lot	නම Name	විස්තාරය Description	හිමිකම් කියන්නාගේ නම Name of Claimant	හෙක්ටෙයාර් Hectares	රේඛා සිතුයම් Diagram	කියයුතු කරුණු Remarks (හෙක්ටෙයාර් 1 = ඒක්කර 2.47 / 1 Hectare = 2.47 Acres)
1	කොට්ඨාශාධිපති විත්ත බගවන්නාලාව නායකයා	පීඨිකා මුඛකර්ම	රජය	0.0082		මූ.පි 3917 හි H 691 දරණ කැබැල්ලේ (නැ.මූ.පි. 10 හි 18 දරණ කැබැල්ලේ) කොටසකි. මෙය මාර්ගය සඳහා වෙන්කළ බිමි.
2	කොට්ඨාශාධිපති විත්ත බගවන්නාලාව නායකයා	ගොඩනැඟිලි, ඇට්ටිර නොඩිනාඟිලි තුනක්ද සහ	රජය	0.1530		මූ.පි 3917 හි H 691, H 691 දරණ කැබැලි, මූපි 6142 හි T 11 දරණ කැබැල්ලේ (නැ.මූ.පි. 10 හි 18 දරණ කැබැල්ලේ) සහ මූපි 7732 හි 6 දරණ කැබැල්ලේ (අංක 62697) කොටසකි. මායිම්: දකුණට : මූපි 3917 හි H 691 දරණ කැබැල්ල - කිහිරා සහිත හැඩෙන් ද්‍රව්‍යය පීඨිකා සඳහා සමුපකාර සමිතිය අංක 5 බගවන්නාලාව ග්‍රාමදේශකය සහ ග්‍රාමීය බැංකුව සහ 1 දරණ කැබැල්ල. බැඟෙනහිරට: 1 දරණ කැබැල්ල සහ පෝහාලේ මිට ප්‍රධාන මාර්ගයට මාර්ගය (කණිස) දකුණට : පෝහාලේ මිට ප්‍රධාන මාර්ගයේ මාර්ගය (කණිස) අනුපමූපි 7732 හි 6 දරණ කැබැල්ල (අංක 62697), මූපි 6142 හි T 11 දරණ කැබැල්ල - මූපි 3917 හි H 691 මානන කැබැල්ල - බගවන්නාලාව ද්‍රව්‍ය පෝහාලි. බටහිරට : මූපි 3917 හි H 691 දරණ කැබැල්ල - බගවන්නාලාව ද්‍රව්‍ය පෝහාල සහ මූපි 3917 හි H 691 මානන කැබැල්ල - කිහිරා සහිත හැඩෙන් ද්‍රව්‍යය පීඨිකා සඳහා සමුපකාර සමිතිය අංක 5 බගවන්නාලාව ග්‍රාමදේශකය සහ ග්‍රාමීය බැංකුව. ලංකා සංවර්ධන මණ්ඩලයට සාධාරණ සඳහා.
			ඒකාබද්ධ	0.1612		

මෙම සාරාංශයේ කොළඹ වී ඇති මිනුම් පිටපතේ දැනට පවතින තත්ත්වයන් පෙන්නා වූ "සත්‍ය ගාස්ත්‍ර පිටපතයි"

මූලික සැලසුම් නිලධාරී

නුවරඑළිය දිස්ත්‍රික්කය

දිනය: 24.10.1992

මැනීම සහ අඳීම කළේ Surveyed and Drawn by

කේ. ගැමුණු කුලසිරි (K Gamunu Kulasiri)

මිනින්දෝරු දෙපාර්තමේන්තුවේ මිනින්දෝරු තැන

1993 පෙබරවාරි මාසයේ දිය in 19

මායිම් පෙන්වූ දුන් අය Boundaries pointed out by

කොට්ඨාශ අංක 319 F බගවන්නාලාව දකුණ ග්‍රාම නිලධාරී යූ.ඒ. හේමලතා සහ බගවන්නාලාව නායකයා නාරංගර:

එන්.ගෝමස් අලෙක්ස්

....නු. කෙ සාර මැනුම් අධිකාරී

Suptdt. of Surveys.....

සර්වේ දෙපාර්තමේන්තුවට

මෙම ඡායා පිටපත සිසිම අධිෂ්ඨානය කවයුත්තක් සඳහා භාවිතා නොකළ යුතු අතර, මෙහි අඩංගු කරුණුවලට එකතු කිරීමක් හෝ අඩු කිරීමක් හෝ වෙනස් ආකෙස් සිදු කිරීම නීත්‍යානුකූල නොවේ.

බගවන්නලාව නානායම පිහිටි ඉඩමේ විස්තර මැනුම

අනුරේඛන අංක නු/වී/92/263.

පරිමාණය 1 : 1000

ගම බගවන්නලාව.

ග්‍රාම කොට්ඨාශය අඹගමුව කෝරළේ.

උප දිසාපති කොට්ඨාශය අඹගමුව කෝරළේ.

දිස්ත්‍රික්කය නුවරඑළිය

පළාත මධ්‍යම.

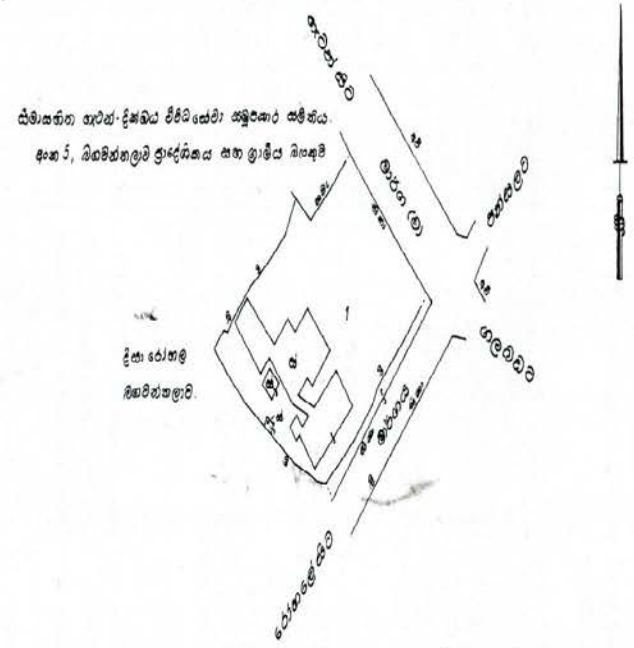

රේ. වී. අංකය 5/20 2වී

ග්‍රේ. ඒ අංකය 68/සී/1

ග්‍රේ. ඵෝ. අංකය නු 3303

මානුෂී සියෝගය } නුවරඑළිය දිසාපතිගේ අංක 1/2/7/39 දින 1992-08-21 දින. (සැ.ප.ගේ අංක නු/වී/92/263)

ලක්ෂ්‍ය අංකය	ඉඩමේ නම සහවිස්තරය	නිවේදන කියන අයගේ නම	ප්‍රමාණය හෙක්ටෙයාර	මායිම්				අභියාචනා ලැබුනු	විස්තරය
				උතුර	නැගෙනහිර	දකුණ	බටහිර		
1	බගවන්නලාව නානායම මින්න සර්වේ නොබෙනෙලි ටික්ඇත	ස්වදේශ ඇවයුතු අභිනිසාංගයෙ	0-1523	බගවින්නලාව දිසා රෝහලට අයත් ඉඩම්, සිමාසකින නුවර.දික්ඔය සීවිටසෙහි පසුපසට සමීපයේ අංක 5 බගවින්නලාව ග්‍රාදේවතාය සහ ග්‍රාමීය බිහුමූව යන ඉඩම් සහ නාවිස් කිව් හලුඔවට මාර්ග (මා)	හැටන් සිට හලුඔවට මාර්ග (මා) සහ රෝහලේ එව මාර්ග (ලු) ට පවර	රෝහලේ පිටි මාර්ගයිට පාර සහ බගවින්නලාව දිසා රෝහලට අයත් ඉඩම	බගවින්නලාවේ දිසා රෝහලට අයත් ඉඩම.	ප්‍රදේශයේ ඉඩම් අංශයට භාරදීමට අයෝජිතයි	කණිපි බිම ඉඩුර දේපොළුන් සීතකිය ශ්‍රීමෙන්ති කානුමි සර්ව ගොඩනැගිලිල මාර්ගය මාර්ග (මහා පාරවල)

මැනීම හා අඳිම් කළේ

1992 ඔක්තෝබර් මාසයේ දිය.

කේ. ගැමුණු කුලසිරි (K. Gemunu Kulasiri)
මිනින්දෙදාරු දෙපාර්තමේන්තුවේ ලිපිනාදෙදාරු තානා

මායිම් පෙන්නා දුන් අය

බගවින්නලාව නානායම භාරකරු
එම් එල් ඩී. නිස්සංක සිරිවර්ධන

අනුමත කළේ

ඒ. සෝමින් අල්විස්
නු. කො. භාර මානුෂී අධිකාරී
සර්වේ ජනරාල් වෙනුවට

1992-10-25 දින නුවරඑළිය දිය

පරීක්ෂා කළේ

1992-10-18

ඩබ්. ටී. එම්. එස්. ටී. හෙන්නාකෝන් (W.M.T.S.B. TENNAKOON)
සහකාර (Asst. S.S)

13.1.3

Galgamuwa in Kurunegala District North Western Province, containing in extent 0.6345 Hectare and more clearly depicted as Lot 269 in FVP 3200, Supplement No. 6 and bounded as follows:

North : Lot 268; East : Lot 270, 125; South : Lot 125, 23 ; West : Lot 267.

10. The premises known as the "Baththulu Oya Rest House" including the land and buildings appertaining thereto situated in the village of Baththulu Oya South in Anaivilandan Pattu of Arachchikattuwa Divisional Secretary's Division of Puttalam District of North Western Province, containing in extent 0.342 Hectare and depicted as Lot 1 in preliminary Plan No. PU 3228 and bounded as follows:

North : Baththulu Oya; East : Lot 2 in PP 5923 Bangalathottam, premises of Fisheries Department; South : path (Village Council); West : Road (highways) .

11. The premises known as the "Kalpitiya Rest House" also known as Assessment No . 61, Maley Street including land and buildings appertaining thereto situated in Kalpitiya Town Council limits of Kalpitiya, Mampuripattuwa in Kalpitiya Divisional Secretary's Division of Puttalam District in North Western Province, containing in extent 0.5926 Hectare and more clearly described as Lot 2, in preliminary Plan No. PU 3227 and bounded as follows:—

North : Lot 1 Thakkiyapallikani and Veedu Walavukani ; East : Thakkiyapallikani and Veedu Walavukani ; South : Veedu Walavukani ; West : Veedu Walavukani and Lot 1.

12. The premises known as the "Marawila Rest House"also known as "Marawila Thanayamaidama" including the land and buildings appertaining thereto situated in the village of Horagolla in Yatakalampattuwa in the Divisional Secretary's Division of Mahawewa in Puttalam District, North Western Province containing in extent 0.255 Hectare and depicted as Lot 12 in Preliminary Plan No. PU 3229 and bounded as follows:—

North : Beligahawatta Dihegahawatta and Dehigahagala ; East : Dehigahagala ; South : Dehigahagala and Lot 1 of PPPU 803 ; West : Road (Highway)

13. The premises known as the "Horoupathana Rest House" also known as "Marogahaidama" including land and buildings appertaining thereto situated in the village of Horoupathana in Mahapothana Korale in Divisional Secretary's Division of Horoupathana in. Anuradhapura District, in North Central Province containing in extent 0.402 Hectare . and depicted as Lot 155 in FVP 1379 and bounded as follows :—

North : Lot 219 and Lot 154 ; East : Lot 156 ; South : Lot 210, 219 ; West : Lot 219.

14. The premises known as the "Kahatagasdigiliya" also known as "Madamawatta" including the land and buildings appertaining thereto situated in the village of Kahatagasdigiliya in Kahatagasdigiliya Divisional Secretary's Division of Anuradhapura District in North Central Province, containing in extent 0.511 Hectare depicted as Lot 350 in FVP 1296 Supplement No. 10 and bounded as follows:—

North : Lot 32 ; East : Lot 351, 167, 298 ; South : Lot 166; West : Lot 186, 107.

15. The premises known as the "Kekirawa Rest House" also known as "Halmatta" including the land and buildings appertaining thereto situated in the village of Malawa in Kalagamkorale South of Kekirawa Divisional Secretary 's Division in Anuradhapura District of North Central Province, containing in extent of 0.526 Hectare and depicted as Lot 300 in FVP 164 Supplement No. 16 and bounded as follows:—

North : Lot 300, 301; East : Lot 23; South : Lot 13; West : Lot 30.

16. The premises known as "Ulankulama Rest House" also known as "Dunumadalagahahena" including the land and buildings appertaining thereto situated in the village of Ulankulama in Maminiya Korale of Kekirawa Divisional Secretary's Division in Anuradhapura District of North Central Province, containing in extent 0.946 Hectare and described as Lot 116 in FVP 1196, suppliment No. 5 and bounded as follows:—

North : Lot 79, 52; East : Lot 52; South : Lot 117; West : Lot 117.

17. The premises known as "Bagawanthalawa Rest House" also known as "Bagawanthalawa Thanayamawatta" including the land and buildings appertaining thereto situated in the village of Bagawanthalawa in Ambagamuwa Korale, Divisional Secretary's Division of Ambagamuwa Korale in Nuwara Eliya District of Central Province, containing in extent 0.1523 Hectare and morefully described as Lot 1 of Plan No.NU/VI/92/263 and bounded as follows:—

North : by Bagawanthalawa District Hospital land, Hatton Dickoya Co-operative Union, Bagawanthalawa No.5, Sales Outlet land and Hatton, Galaboda Main Road; East : Hospital Road connecting to the Hatton Galaboda Main Road; South : Bagawanthalawa Hospital land and the Hospital Road ; West : Bagawanthalawa Hospital land.

18. The premises known as "Hanguranketha Rest House" also referred to as "Thanayamawatta" including the land and buildings appertaining thereto situated in the village of Hanguranketha in Diyathilake Korale of Udahewaheta, Divisional Secretary's Division in Nuwara Eliya District, Central Province, containing in extent 0.1307 Hectare and depicted as Lot 1 in Plan No.NU/VI/92/262 prepared by the Survey Department and bounded as follows:—

North : Stream; East : Stream and Uyanwatta paddy field; South : Uyanwatta paddy field, stream and the main road; West : Main road and the stream.

19. The premises known as "Wellawaya Rest House" also referred to as "Indigahakumburewatta" including the land and buildings appertaining thereto situated in the village of Wellawaya in Wellawaya Korale in Divisional Secretary's Division of Wellawaya, Monaragala District in Uva Province, containing in extent 0.225 Hectare and more clearly specified as Lot 14 in Plan No.MO/G/VI/92/366 prepared by the Survey Department and bounded as follows:—

මෙම පාඨය පිටපත කිසිඳු අධිෂ්ඨායකට කටයුත්තක් සඳහා භාවිතා නොකළ යුතු අතර, මෙහි අඩංගු කරුණුවලට එකඟ කිරීමක් ප්‍රතික්ෂේප කිරීමක් හෝ වෙනස් කිරීමක් සිදු කිරීම නීත්‍යානුකූල නොවේ.

13.2.1

උඟලවත්ත අනුරේඛනය - නු/වි/92/262

හඟුරන්කෙත ගොඩබිම් පොදුගලික අංශයට භාරදීම සඳහා.

මැනීමේ නියමය:- } නුවරඑළිය දිසාපතිගේ අංක 1/2/7/39 සහ 1992-08-21 දින දිනැති, (ස.ප.ගේ අංක නු/වි/92/262)

පරිමාණය 1:1000

ගම හඟුරන්කෙත

සුළු කොට්ඨාශය දියතිලක කෝරළේ

උප දිසාපති කොට්ඨාශය උඩහේවාහැට

දිස්ත්‍රික්කය නුවරඑළිය

පළාත මධ්‍යම

ගේ.වි අංකය:- 71/8

ගෙ.පහ අංකය:- 62/6/1

ගෙ.පො. අංකය:- නු 3313

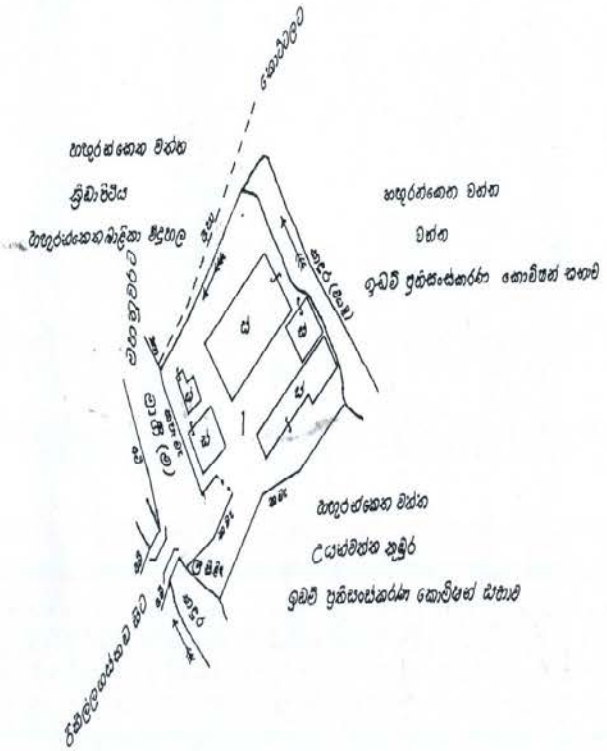

විස්තරය.

සු	සුවිර ගොඩිණාගිල්ල
අපී	අපිඨියෙදීන මායිම
කඇං	කඇවිබෙල්ල
කපාඇං	කුඹිනී කැඳුරුණු වාට
සි දී	සිමෙන්තියෙන් කඳන ලද දිඳ
මාපී (අ)	මාපී (මහා මාපී)
දපා	දඩිපාර
නා	නහතලද කාණුව

කැබලි අංකය	ඉඩමේ නම	විස්තරය	හිමිකම් තියඳණා	ප්‍රමාණය (හෙක්)	වෙනත් කරුණු
1	හඟුරන්කෙත වත්ත	ගොඩබිම, සුවිර ගොඩිණාගිල් 5 සද, සිමෙන්තියෙන් බැඳිනලද දිඳක් ද, ඇයිසිමියෙන් සහ මහුරු මංසන්ධියක්ද ඇත.	රජය	0·1307	ෆු.පී. A779 හි 1 වැනි කණ්ඩායමේ කොටසක්ද ඇතුලත්ය. මායිම් උපලේඛනය :- උතුරට : කැලුර..... නැගෙනහිරට : කැලුර සහ උයන්විත්ත නුඹුර දකුණට : උයන්විත්ත නුඹුර, කැලුර සහ මහාමාර්ගය බටහිරට : මහා මාර්ගය සහ කැලුර පොදුගලික අංශයට භාරදීම සඳහා.
			එකතුව	0·1307	

1992 ඔක්තෝබර් මාසයේදීය.

මැනීම හා වාදීම කළේ :-

එස්. එම්. පී. සුමරකෝන්

මිනින්දෝරු දෙපාර්තමේන්තුවේ මිනින්දෝරු තැන.

1992-10-15

පරීක්ෂා කළේ ඒ.ඩී. දයාරත්න (ස.මි.ද)

මායිම් පෙන්වාදුන් අය:-

හඟුරන්කෙත තාවකාලික භාරකරු
පී. කේ. පී. පොන්සේකා.

ඒ. විජේ. අල්විස්
මි. අ. (නු. කේ.)
1992-10-25

13.2.2

Galgamuwa in Kurunegala District North Western Province, containing in extent 0.6345 Hectare and more clearly depicted as Lot 269 in FVP 3200, Supplement No. 6 and bounded as follows:

North : Lot 268; East : Lot 270, 125; South : Lot 125, 23 ; West : Lot 267.

10. The premises known as the "Baththulu Oya Rest House" including the land and buildings appertaining thereto situated in the village of Baththulu Oya South in Anaivilandan Pattu of Arachchikattuwa Divisional Secretary's Division of Puttalam District of North Western Province, containing in extent 0.342 Hectare and depicted as Lot 1 in preliminary Plan No. PU 3228 and bounded as follows:

North : Baththulu Oya; East : Lot 2 in PP 5923 Bangalathottam, premises of Fisheries Department; South : path (Village Council); West : Road (highways) .

11. The premises known as the "Kalpitiya Rest House" also known as Assessment No . 61, Maley Street including land and buildings appertaining thereto situated in Kalpitiya Town Council limits of Kalpitiya, Mampuripattuwa in Kalpitiya Divisional Secretary's Division of Puttalam District in North Western Province, containing in extent 0.5926 Hectare and more clearly described as Lot 2, in preliminary Plan No. PU 3227 and bounded as follows:—

North : Lot 1 Thakkiyapallikani and Veedu Walavukani ; East : Thakkiyapallikani and Veedu Walavukani ; South : Veedu Walavukani ; West : Veedu Walavukani and Lot 1.

12. The premises known as the "Marawila Rest House"also known as "Marawila Thanayamaidama" including the land and buildings appertaining thereto situated in the village of Horagolla in Yatakalampattuwa in the Divisional Secretary's Division of Mahawewa in Puttalam District, North Western Province containing in extent 0.255 Hectare and depicted as Lot 12 in Preliminary Plan No. PU 3229 and bounded as follows:—

North : Beligahawatta Dihegahawatta and Dehigahagala ; East : Dehigahagala ; South : Dehigahagala and Lot 1 of PPPU 803 ; West : Road (Highway)

13. The premises known as the "Horoupathana Rest House" also known as "Marogahaidama" including land and buildings appertaining thereto situated in the village of Horoupathana in Mahapothana Korale in Divisional Secretary's Division of Horoupathana in Anuradhapura District, in North Central Province containing in extent 0.402 Hectare . and depicted as Lot 155 in FVP 1379 and bounded as follows :—

North : Lot 219 and Lot 154 ; East : Lot 156 ; South : Lot 210, 219 ; West : Lot 219.

14. The premises known as the "Kahatagasdigiliya" also known as "Madamawatta" including the land and buildings appertaining thereto situated in the village of Kahatagasdigiliya in Kahatagasdigiliya Divisional Secretary's Division of Anuradhapura District in North Central Province, containing in extent 0.511 Hectare depicted as Lot 350 in FVP 1296 Supplement No. 10 and bounded as follows:—

North : Lot 32 ; East : Lot 351, 167, 298 ; South : Lot 166 West : Lot 186, 107.

15. The premises known as the "Kekirawa Rest House" also known as "Halmatta" including the land and buildings appertaining thereto situated in the village of Malawa in Kalagamkorale South of Kekirawa Divisional Secretary 's Division in Anuradhapura District of North Central Province, containing in extent of 0.526 Hectare and depicted as Lot 300 in FVP 164 Supplement No.16 and bounded as follows:—

North : Lot 300, 301; East : Lot 23; South : Lot 13; West : Lot 30

16. The premises known as "Ulankulama Rest House" also known as "Dunumadalagahahena" including the land and buildings appertaining thereto situated in the village of Ulankulama in Maminiya Korale of Kekirawa Divisional Secretary's Division in Anuradhapura District of North Central Province, containing in extent 0.946 Hectare and described as Lot 116 in FVP 1196, suppliment No. 5 and bounded as follows:—

North : Lot 79, 52; East : Lot 52; South : Lot 117; West : Lot 117

17. The premises known as "Bagawanthalawa Rest House" also known as "Bagawanthalawa Thanayamawatta" including the land and buildings appertaining thereto situated in the village of Bagawanthalawa in Ambagamuwa Korale, Divisional Secretary's Division of Ambagamuwa Korale in Nuwara Eliya District of Central Province, containing in extent 0.1523 Hectare and morefully described as Lot 1 of Plan No.NU/VI/92/263 and bounded as follows:—

North : by Bagawanthalawa District Hospital land, Hatton Dickoya Co-operative Union, Bagawanthalawa No.5, Sales Outlet land and Hatton, Galaboda Main Road; East : Hospital Road connecting to the Hatton Galaboda Main Road; South : Bagawanthalawa Hospital land and the Hospital Road ; West : Bagawanthalawa Hospital land.

18. The premises known as "Hanguranketha Rest House" also referred to as "Thanayamawatta" including the land and buildings appertaining thereto situated in the village of Hanguranketha in Diyathilake Korale of Udahewaheta, Divisional Secretary's Division in Nuwara Eliya District, Central Province, containing in extent 0.1307 Hectare and depicted as Lot 1 in Plan No.NU/VI/92/262 prepared by the Survey Department and bounded as follows:—

North : Stream; East : Stream and Uyanwatta paddy field; South : Uyanwatta paddy field, stream and the main road; West : Main road and the stream.

19. The premises known as "Wellawaya Rest House" also referred to as "Indigahakumburewatta" including the land and buildings appertaining thereto situated in the village of Wellawaya in Wellawaya Korale in Divisional Secretary's Division of Wellawaya, Monaragala District in Uva Province, containing in extent 0.225 Hectare and more clearly specified as Lot, 14 in Plan No.MO/G/VI/92/366 prepared by the Survey Department and bounded as follows:—

රෙ. වි. අංකය
R. D. No. $\frac{M}{6}2^{A}$

ක්ෂේ ප අංකය **13.3.1**
F. S. No. 62/22/3

ක්ෂේ. පො. අංකය
F. B. No. නු3308

මූල්‍ය පිඹුර
P. PLAN නු 1596

පරිමාණය 1.
SCALE 1:1000

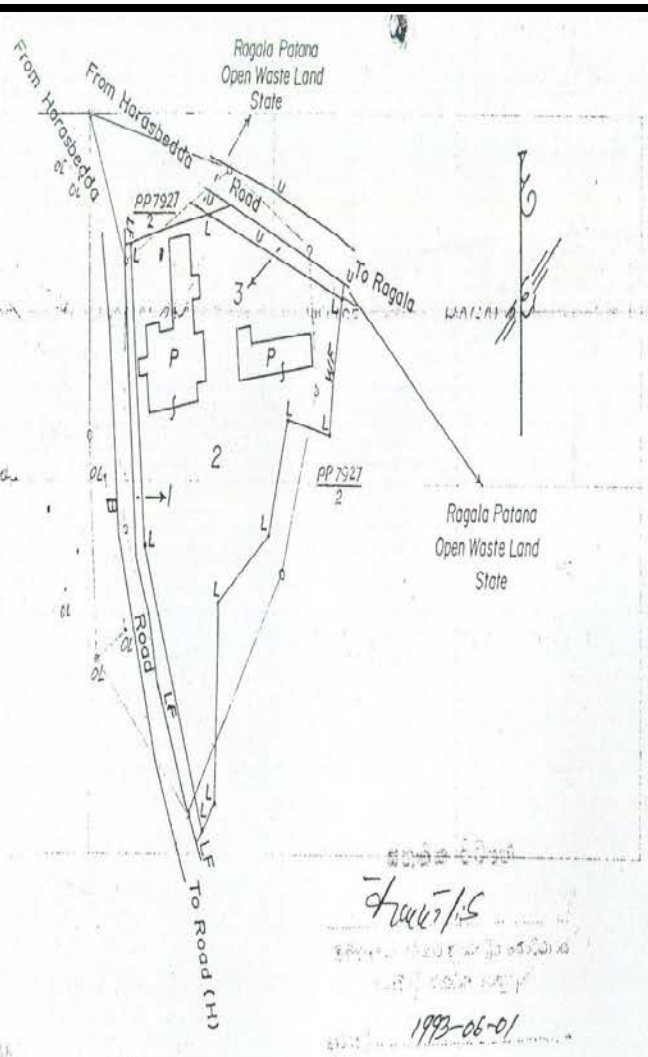

SURVEYOR GENERAL'S OFFICE
03 OCT 2018
D. M. & P.S. BRANCH
COLOMBO 05.

විස්තරය
Reference

Road (H)	Road (Highways)
L	Landmark
U	Undefined
B	Bank
WF	Wire fence
LF	Fence, Live

ගම
VILLAGE RAGALA

MINOR DIVISION UDAPALATA KORALE

ප්‍රා. ආ. නි. කොට්ඨාශය
D. R. O'S DIVISION WALAPANE

දිස්ත්‍රික්කය
DISTRICT NUWARA ELIYA

පළාත
PROVINCE CENTRAL

මැතිමේ නියමය Govt. Agent Nuwara Eliya letter
Reqn. for Survey No: 1/2/7/39 of 1992.10.26

Secretary/Home Affairs letter No: RH/B/2/4/(ii) dated 1992.10.22

(S.G'S No: නු/ වි/ 92/281)

1993-06-01

හෙක්ටෙයාර 1 = අක්කර 2.47
1 Hectar = 2.47 Acres

ඉඩම් කැබැල්ල Lot	නම Name	විස්තරය Description	හිමිකම් කියන්නාගේ නම Name of Claimant	හෙක්ටෙයාර් Hectares	රේඛා චිත්‍රය Diagram	කියයුතු කරුණු Remarks
1	Ragala Patana	Open Waste Land	State	0.0204		Part of unlotted Road and Part of Lot 2 in PP 7927 Reservation along Road
2	—do—	Garden contains two(2) Permanent buildings	—do—	0.2411		Part of Lot 2 in PP 7927 Bounded as follows: North - Lot 2 in PP 7927 and Lot 3 in this Plan East - Lot 2 in PP 7927 South - Lot 2 in PP 7927 and Lot 1 in this Plan West - Lot 1 in this Plan and Lot 2 in PP 7927 To be Vested with the Ceylon Tourist Board
3	—do—	Open Waste Land	—do—	0.0089		Part of unlotted Road and Part of Lot 2 in PP 7927 Reservation along Road.
			Total	0.2704		

මෙම කාර්යාලයේ ගොනු වී ඇති මූල පිටපතෙහි දැනට පවතින තත්වයෙන් ගන්නා ලද ඡායා පිටපතක් බව සහතික කරමි

2018/10/03

මැනීම සා ඇඳීම කළේ
Surveyed and Drawn by
K. KATHATHARAN
මිනින්දෝරු දෙපාර්තමේන්තුවේ මිනින්දෝරු තැන
Surveyor, Survey Department

19 in November මාසයේ දීය 1992

මායිම් පෙන්වා දුන් අය
Boundaries pointed out by R. M. Ranasinghe Grama Seva Niladhari of Ragala Division No: 533 and
මායිම් බලාගත් අය
Boundaries pointed out to I.K.D.P.E. Siriwardana Ragala Rest house keeper

A. N. AIWIS
..... සොයා ඖර මැනුම් අධිකාරී
Supdt. of Surveys Nuwara Eliya Division
සර්වේ ජනරාල් වෙනුවට
On behalf of the Surveyor General

පරීක්ෂා කළේ
Checked by
1993-02-23
D.H.B. ABEYSUNDARA
Asst. S.S

Dated 31-03-1993 දින at Nuwara Eliya දීය

30. The premises known as "Panwila Rest House" and also known as Rakshawa Watte including the land buildings appertaining thereto situated in the village of Purankumbura in Pallegampaha Korale of Panvila Divisional Secretary's Division of Kandy District in Central Province containing in extent Hectare 0.401 and more clearly shown as Lot 1 of PP- Maha 4087 and bounded as follows:—

North : Rakshawa Estate (Preliminary Plan No. Maha 896/3); East: Rakshawa Estate (Preliminary Plan No. Maha 896/3) - and Lot 2; South : Lot 2 and Estate Road; West : Estate Road.

31. The premises known as "Inginiyagala Rest House" and also referred to as Safariwatte including the land and buildings appertaining thereto situated in the village of Inginiyagala in Nilgala Korale of Madulla Divisional Secretaries Division of Moneragala District in Uva Province containing in extent Hectare 1.523 and more clearly depicted as lot A in Plan No. 2575 prepared by the Licensed Surveyor Mr. Premachandra (certified by the Surveyor General) and bounded as follows :—

North : Shrub jungle and the land claimed by R. A. Somapala.; East : Land occupied by the Electrical Engineer's Official quarters and the land claimed by D. M. Sumanawathie and R. A.Somapala and the Road; South: Road leading to the Pradeshiya Sabha; West : Road access and the land claimed by M. J. Anthony and M. A. Gunasena and road access.

32. The premises as the Ragala Rest House, and also referred to as Ragala Patana, including the land and buildings appertaining thereto situated in the village of Ragala, in Udapalatha Korale of Walapane Divisional secretarial Division in Nuwara'Eliya District of Central Province containing in extent Hectare 0.2411 and more clearly described as Lot 2 in Preliminary Plan No. NU 1596 and bounded as follows :-

North: Lot 2 in pp 7927 and Lot 3 in PP 1596 ; East : Lot 2 in PP 7927 ; South: Lot 2 in pp 1596 and by Lot 1 in PP 1596; West : Lot 1 in pp 1596 and Lot 2 in pp 7927 .

33. The premises known as the Bibile Rest House, and also referred to as Wagolle Arawa including the land and buildings appertaining thereto situated in the village of Bibile of Wagampattuwa in Bibile divisional Secretaries Division of Monaragala District in Uva Province containing in extent, Hectare 0.260 and more clearly described as Lot A of FVP 573 and bounded as follows :

North : Lot 63 1/2 and Lot 71; East : Lot 63 1/2 and Lot 71; South : Lot 71; West : Reservation set apart for the Highway.

34. The Premises known as, Teldeniya Rest House and also referred to as Anilakele, situated in the village of Karalliyadda Wilamunegammadada in Palispathuwa East in Madadumbara Divisional Secretariet Division of Kandy District in Central Province containing in extent Hectare 0.226 and more clearly depicted as Lot 2 of PP. Maha 4119, and bounded as follows:-

North: Lot 2 of PP Maha 3652 and Lot 1 of this plan; East : Lot 2 of PP Maha 3652; South : Lot 2 of PP Maha 3652; West : Lot 2 of PP Maha 3652.

09-104

Miscellaneous Departmental Notices

THE STATE MORTGAGE AND INVESTMENT BANK

Resolution adopted by the Board of Directors under Section 50 of the State Mortgage and Investment Bank Law, No. 13 of 1975 as amended by Act No. 62 of 1981 and by Act No. 29 of 1984

Loan No. 1/3416/CM3/168.

AT the meeting held on 16.08.1990 the Board of Directors of the Sate Mortgage and Investment Bank resolved specially and unanimously :

"1. Whereas Richard Angelo Mohan Morais of No. 130, Sadasiripura, Oruwela, Athurugiriya has made default in the payment due on Mortgage Bond No. 4260 dated 08.04.1985 attested by N.N.P.Amarasinghe, Notary Public of Colombo and a sum of Rupees One Hundred and Forty Thousand Twelve and Cent Thirty (Rs. 140,012.30) is due on account of Principal and Interest as at 30.06.1990 together with further interest thereafter at Rupees Fifty Six and Cents Seventy-three (Rs.56.73) per day, till date of full and final settlement, in terms of Mortgage Bond No. 4260 aforesaid.

2. That in terms of Section 50 of the State Mortgage and Investment Bank Law, No. 13 of 1975 and the Amendments thereto, T. Wimalasinghe, Licensed Auctioneer of No. 25/1, Pepiliyana Road, Nugegoda, be authorised and empowered to sell by Public Auction the property mortgaged to the State Mortgage and Investment Bank described in the Schedule hereunto for the recovery of the said sum as mentioned in paragraph one of this notice together with cost and monies recoverable under Section 57 of the said Law.

SCHEDULE

All that divided and defined Lot 130 of the land called and known as Wanapothamukalana *alias* Humbert Estate depicted in Plan No.52/83 dated 10.10.1983 made by S. A. V. Perera, Licensed Surveyor (being a defined sub-division of the amalgamation of the lands depicted as Lots 2A and 2B in the said schedule hereto) situated at Koratota on M. D. H. Jayawardena Mawatha off Athurugiriya Kaduwela Main Road and containing in extent 0A. 0R. 17.P together with the right of ways over marked Lots 2A and 2B.".

D. B. RAJAPAKSE,
General Manager.

No. 269, Galle Road,
Colombo 3,
08th December 1992.
09-281

POLONNARUWA

1. Higurangoda Rest House

14.1.1

...ubura boundaries of Lot 178
...re found missing and
...placed by me with F.G
...Balasubramaniam
Gen'd. Supr
78-02-28

අතිරේක අංකය ... 6
SUPPLEMENT No....
~~කා. ඔ. මු. පි. පිටුව 10~~
FINAL COLONY PLAN ඉපෝ 155

පරිමාණය අඟලට දශමැල 4 කි.
SCALE CHAINS TO ONE INCH

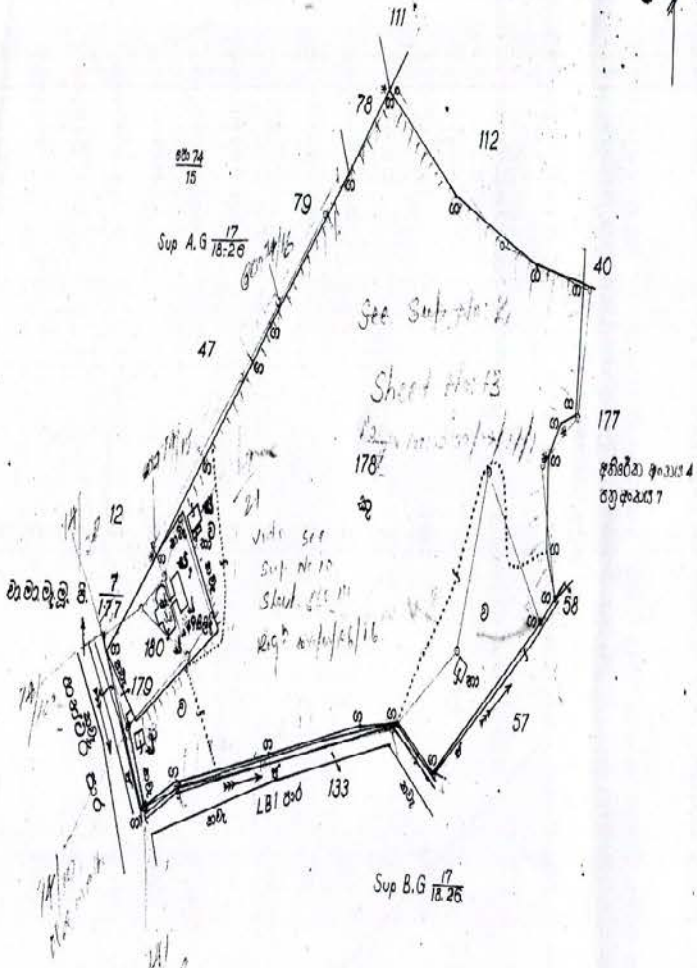

ගම VILLAGE — හිඳුරක්ගොඩ

කොට්ඨාශ අංක 4. සිදරංගොල

හිඳුරක්ගොඩ සුළු නගරසභා සීමාවතුල

ප්‍රා. අ. නි.
කොට්ඨාශය D. R. O's DIVISION — සිංහල පහතුව

දිස්ත්‍රික්කය DISTRICT — පොළොන්නරුව

පළාත PROVINCE — උතුරුමැද

F.C.P.ඉපෝ 155
~~කා. ඔ. මු. පි. පි. 10~~ පත්‍ර අංකය 9
F. .P. Sheet No.

විස්තරය
Reference

ග මායිමගල
L Landmark
නවීන කඩිති පීලි
ඩී ලුහිර තෙඛනුයල්ල
ආර් තාවකාලික ගොඩනැගිල්ල
නු නුහිර
ව වන්න
ජ ජලාශය
සිලිඳු නිම්නය ලිඳ

මෙම කාර්යාලයේ කොනු වී ඇති පිටු පිටපතෙහි දැකට පවතින තත්වයෙන් ගන්නා ලද ඡායා පිටපතකි.
මිකියල්දෝර: අධිකාරී (ඡුදුඡායාරූප)
පොළොන්නරුව: 2018-09-17 දිනය

මැනීම කළ ඇඳීම කළේ Surveyed and Drawn by
සු. රූ. ජයවික්‍රම
මිනින්දෝරු දෙපාර්තමේන්තුවේ මිනින්දෝරු තැන
Surveyor, Survey Department

1973 ඔක්තෝබර් මාසයේදීය in 19

මායිම් පෙන්වූ දුන් අය Boundaries pointed out by — ආර්. බී. දිසානායක, ජනාපති නිලධාරි, හිඳුරක්ගොඩ

මායිම් බලාගත් අය Boundaries pointed out to — ඒ. බී. සෝමාරත්න, ග්‍රාමසේවක අංක 71A හිඳුරක්ගොඩ

පරීක්ෂා කළේ Checked by
එම්. ඒ. ඒ. නාවරත්නේ
13-11-27

සුපරි. සර්ං මැනුම් අධිකාරි Supdt. of Surveys
සර්වේ ජනරාල් වෙනුවට On behalf of the Surveyor General

Dated 1973 - 12 - 18 දින at පොළොන්නරුවේ දී.

(53)

අවසාන පරිපූරක ඉඩම් විස්තර ලැයිස්තුව

FINAL COLONY SUPPLEMENTARY TENEMENT LIST

HINGURAKGODA
Ward No.4, Sidarangala
within the Town Council Limits of Hingurakgoda

POLONNARUWA
NORTH CENTRAL

FINAL COLONY PLAN No. 6th 155

SHEET No 14₃1.2

FIELD BOOK No 657/6216

මැනීම්සිතියම Regn. for Survey { G.A's Regn. No 3/5/19 of 92-10-30 (S.G's Regn. No: 657/92/530)

ඉඩම් කැබැල්ල Lot	නම Name	විස්තරය Description	හෙක්ටෙයාර් Hectares	රේඛාරූපය Diagram	සියලුම සටහන් Remarks (1 Hectare = 2.47 Acres)
180	Dharmarathna Asstt. No 32 Brian Road	Garden Contains Mango trees, 8-10, 3 Permanent Buildings and a masonry wall.	0.493		Part of Lot 180 Bounded as follows North : Lots 12, 47, 323 & 343 East : Lots 343, 324, 342, 341 & 344 South : Lots 344 & 179 West : Lot 179, Lot 8 in F.C.P.Gen 7 & Lot 12 Hingurakgoda Rest house parmises. Buildings constructed by Govt. Agent Polonnaruwa. To be vested in Ceylon Tourist Board.
		TOTAL	0.493		See Lot 180 in page 15

මැනීම් කළ ඉඩම් කරළේ Surveyed and Drawn by A.M.D. Ataparitu

19 in November මාසයේ දීය 1992

මායිම් පෙන්වා දුන් අය Boundaries pointed out by

මායිම් බලාගත් අය Boundaries pointed out to

} See page 15

සමීක්ෂණ දෙපාර්තමේන්තුවේ මිනින්දෝරු තැන Surveyor, Survey Department

පරීක්ෂා කළේ Checked by Arumugam Balasubramaniam. 1992.11.02.
Asst. Supdt. of Surveys.

K.W.N.D. Karunaratna.
...සහකාර සර්වේ අධිකාරී
Supdt. of Surveys ...P.a. : Divn...
සර්වේ ජනරාල් වෙනුවට
On behalf of the Surveyor General

Dated 1992 . 11 . 03 දින at Polonnaruwa දීය

L 12/885 (3)

මෙම කාර්යාලයේ තොගය වී ඇති ලිපිපතෙහි දැනට පවතින තත්වයෙන් පසක්කා ලදි සහය ඡායා පිටපතකි.

මිණිමැදුරු අධිකාරී (මූලස්ථාන)
කොළඹ ...සරුවේ ඉඩම් කාර්යය
2018-09-17

176

14.1.3

North : Lot 75, 4 and road; East : Lot 4, Main Road and Lot 75 ; South : Lot-75; West : Lot-75

20. The premises known as "Wellassa Inn" also referred to as "Bakinikotewatta" including the land and buildings appertaining thereto situated in the village of Muppane in Buttala Vedirata Korale of Monaragala Divisional Secretary's Division in Monaragala District, Uva Province, containing in extent 0.788 Hectare and more clearly specified as Lot A. in F.V.P. 172 prepared by the Survey Department and bounded as follows:—

North : Lot 55 CH; East : Lot 4, Main Road and Lot 75; South : Lot 75; West : Lot 75.

21. The premises known as "Lunugala Rest House" also known as " Ellandarawa ", bearing Assessment No.15, Batticaloa Road including the land and buildings appertaining thereto situated in the village of Attanagolla in Pattipola Korale of Passara Divisional Secretary's Division in Badulla District in Uva Province, containing in extent 0.096 Hectare and depicted as Lot 1 in FVP 537 and bounded as follows:—

North : Lot 5 (Helahapugahaharawa, Kandura), Lot 2; East : Lot 2; South : by Lot 2, Lunugala shown in Town Survey Preliminary Plan No.40 ; West : Lunugala shown in Town Survey Preliminary Plan No.40 and Lot 5.

22. The premises known as "Mahiyangana Rest House" also referred to-as "Ridikothaliyakele" including the land and buildings appertaining thereto situated in, the village of Ridikothaliya in Bintenna Korale of Mahiyangana Divisional Secretary's Division in Badulla District, Uva Province, containing in extent 0.3133 Hectare and more clearly depicted as Lot 3339 in TPP 57, Supplement No.23 (Supplement Plan No.5) and bounded as follows:—

North : Lot 3337 ; East : Lot 3340, 3342 ; South : Lot 3342, 3338 ; West : Lot 3337

23. The premises known as "Hiniduma Rest House" also referred to as "Thanayamagodalla" including the land and buildings appertaining thereto situated in the village of Hiniduma in Hinidumpatthuwa of Neluwa Divisional Secretary's Division Neluwa of Galle District in Southern Province containing in extent 0.177 Hectare and more clearly defined as Lot 250 in FVP 484 and bounded as follows:—

North : by Lot 251, 256; East : by Lot 256; South : by Lot 256; West : by Lot 251

24. The premises known as "Weeraketiya Rest House" also known as "Lunuwarangaha Koratuwa" *alias* Palugoda including the land and buildings appertaining thereto situated in the village of Buddhiyagama in Weeraketiya Divisional Secretary's Division of Hambantota District in Southern Province, containing in extent 0.9550 Hectare and more clearly shown as Lot 163 in FVP 231, Supplement No.14 and bounded as follows:—

North : Lot-50 B, 20, 20 A, 50A, 50B, 50 and FVP 144 ; East : Lot 50 and FVP 144 , South : Lot 164, 165; West : Lot 50, 50 B.

25. The premises known as "Hingurakgoda Rest House" also known as "Damanamukalana" bearing Assessment No . 32, Brian Lane including the land and buildings appertaining thereto situated in the village of Hingurakgoda Town Council in Sinhala Patthuwa Divisional Secretary's Division of Polonnaruwa District in North Central Province, containing in extent 1A.0R. 35P. and more clearly defined as Lot-180 in VI/PO/1, Supplement No . 6 in Final Colony Plan No . PO 155 and bounded as follows:—

North : Lot 12, 47, 323, 343; East : Lot 343, 324, 342, 341, 344; South : Lot 344, 179; West : Lot 179 and Lots 8, 12 in Final Colony Plan No. PO 7.

26. The premises known as "Deniyaya Rest House" also known as "Thanayamawatta" including the land and buildings appertaining thereto situated in the village of Matugobe in Kotapola Divisional Secretary's Division in Matara District of Southern Province, containing in extent 0.5007 Hectare and more clearly depicted as Lot 1106 in FVP 169, Supplement No.98 and bounded as follows:—

North: Lot 1105 and 1089; East : Lot 661; South :Lot-301 , 50 , 299, 1105; West : Lot 1105.

27. The premises known as "Wellawaya Inn" also referred to as "Radapola Kanatha" *alias* Netol Wewa Henyaya" inlcuding the land and buildings appertaining thereto situated in the village of Radapola in Wellawaya Korale in Wellawaya Divisional Secretary's Division in Monaragala District in Uva Province, containing in extent 0.752 Hectare and more clearly depicted as Lot 1 in FVP 670 and bounded as follows:—

North : Ella-Wellawaya High way and the Road; East : Ella-Wellawaya High way; South: Ela Reservation; West : Road and Ela Reservation.

28. The premises known as "Mathugama Rest House" also known as "Thanayamawatte" including the land and buildings appertaining thereto situated in the village of Palligoda in Ward No.3 Wettawa, Mathugama Town Council limits of the Mathugama Divisional Secretary's Division in Kalutara District of Western Province, containing in extent 0.498 Hectare and more clearly depicted as Lot 1 of PPK 2760 and bounded as follows:

North : Lot 1 of PPK 1386 and Lot 5 of PPK. 1865; East : Lot 5 of PPA 1865 and Lot 63 of PPS. 4049; South : Lot 63 of PPS 4049 and Lot 52 of PPS 4049; West : Road .

29. The premises known as the "Rakwana Rest House" and also referred to as Pansalewatte, Ihalakele, bearing Assessment No. 42, Deniyaya Road including the land and buildings appertaining thereto, situated in the village of Rakwana in Medapattuwa of Godakawela Divisional Secretarie's Division in Ratnapura District of Sabaragamuwa Province containing in extent Hectare 0.742 and depicted as Lot 1 of PPR 179 and bounded as follows:—

North : Lot No. 3 of Town Survey Preliminary Plan No. 57 and Lot 1 of Preliminary Plan No. R 90; East : Lot 1 in Preliminary Plan No. R 90 and the Road reservation; South : Road reservation; West : Lots 3 and 70 of Town Survey Preliminary Plan No. 57.

SRI LANKA TORISM

DEVELOPMENT AUTHORITY

NO. 08, GALLE Road, Colombo 03.

www.sltda.gov.lk

Manged by the Hotel Corporation.









Sri Lanka Tourism

Gazette Notification on Lands

Guidance By

- Ms. K.M Naheem
  Assistant Director/ Internal Auditor

Prepared By

- Ms. Sagarika Wijerathna (Junior Manager)
- Ms. Sandya Dilrukshi
- Mr. B.Ashvin Perera (Trainee)

Manged by the Hotel Corporation

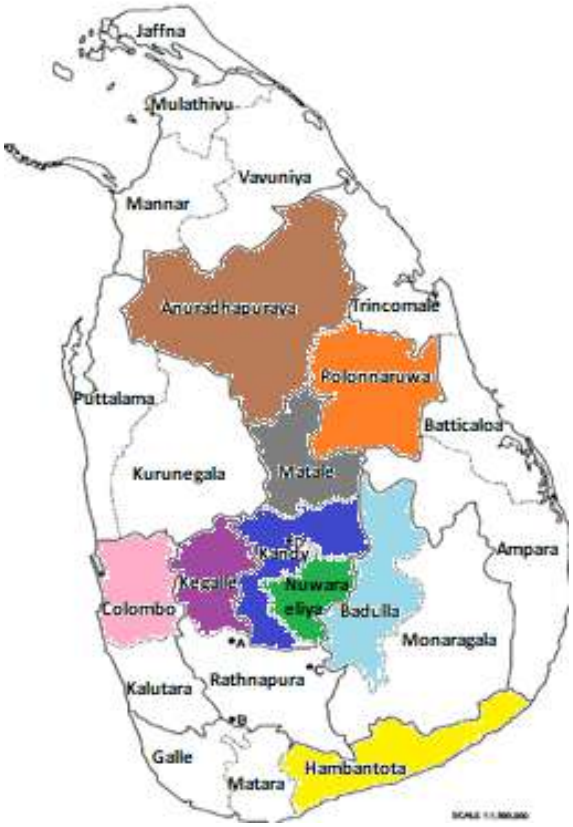

Colombo

Habarana Rest House

EllaRest House

Ella Rest House

Hambantota

Tissamaharama Rest House

Rathnapura

Belihuloya Rest House

Kegalle

Ambepussa Rest house

Kitulgala Rest House

Kandy

Pussellawa Rest

Index

A'pura Nuwarawewa Rest House…… 4-5

A'pura Tisawewa Rest House…….. 6-8

HorizenLa Fotress ……...9-10

Miramar Beach (KOSGOGA)…… 11-14

Koggala Beach Hotel…….. 15-16

Beruwala Resort (PVT)Ltd…… 17-21

Coral Garden Hotel…… 22-26

Didula State (Kadugannawa Rest House)…….. 27-28

Hotel Sigiriya…….. 29

Sigiriya Village ……30

Sigiriya well site ……31-32

Sigiriya (Pidurangala)…… 33-36

Medway Estate (Ass.resort Dev)…… 37-39

Medway Estate (Fortune Premier)……

Irakkany (Rasoul Thottam)…….. 40-54

Colombo

Hanwella Rest

Siri.D.Liyanasuriya
Licensed Surveyor
and Leveller.

Plan No.75
HANWELLA

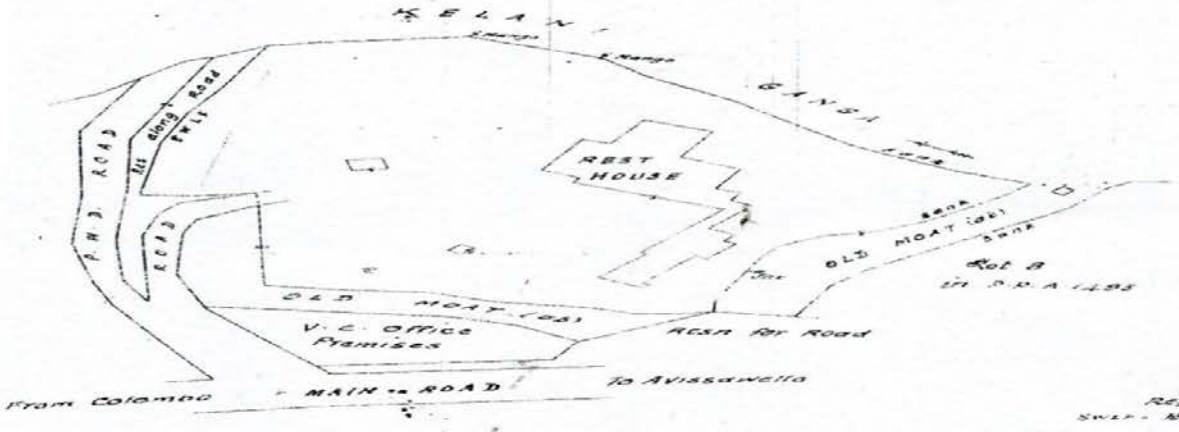

Scale of 2 Chains to an Inch

P L A N

Of a re-survey of an allotment of land called Tekkawatta with the buildings and plantations standing thereon depicted as Lot 13 in P.P.A 1493 dated 24.8.1942 made by the Surveyor General and situated in Hanwella Thala Village, in the Meda Pattuwa, Hewagam Korale in the District of Colombo,

WESTERN PROVINCE

Bounded on the

North by Kelani Ganga
East by Lot 8 in P.P.A 1493
South by Reservation for Road & V.C.Office Premises
West by Road and Reservation along Road

Description of land: Garden over 50 years and abandoned moat, contains three permanent buildings and 2 water tanks.

Containing in Extent:— A. R. P.
2. 0. 28.0
(Acres Two, Roods Nil and Perches Twenty Eight)

Surveyed on the 30th day of July 1968

282 Hulftsdorp Street,
Colombo 12.

Licensed Surveyor & Leveller
30th July 1968

R. D. No: $\frac{L}{12}{}^{B}{}_{2}$ (Sq: 23).

F S. No: Sup: C, L $\frac{12}{23}$.

F. B. Nos: 71009 - 71011, 71050 & 71090.

P. PLAN A1493

C685

Hanwella Ihala Village
Meda Pattuwa
Hewagam Korale
Colombo District
Western Province

SURVEYOR GENERAL'S OFFICE
07 SEP 2018
D. M. & P.S. BRANCH
COLOMBO 05.

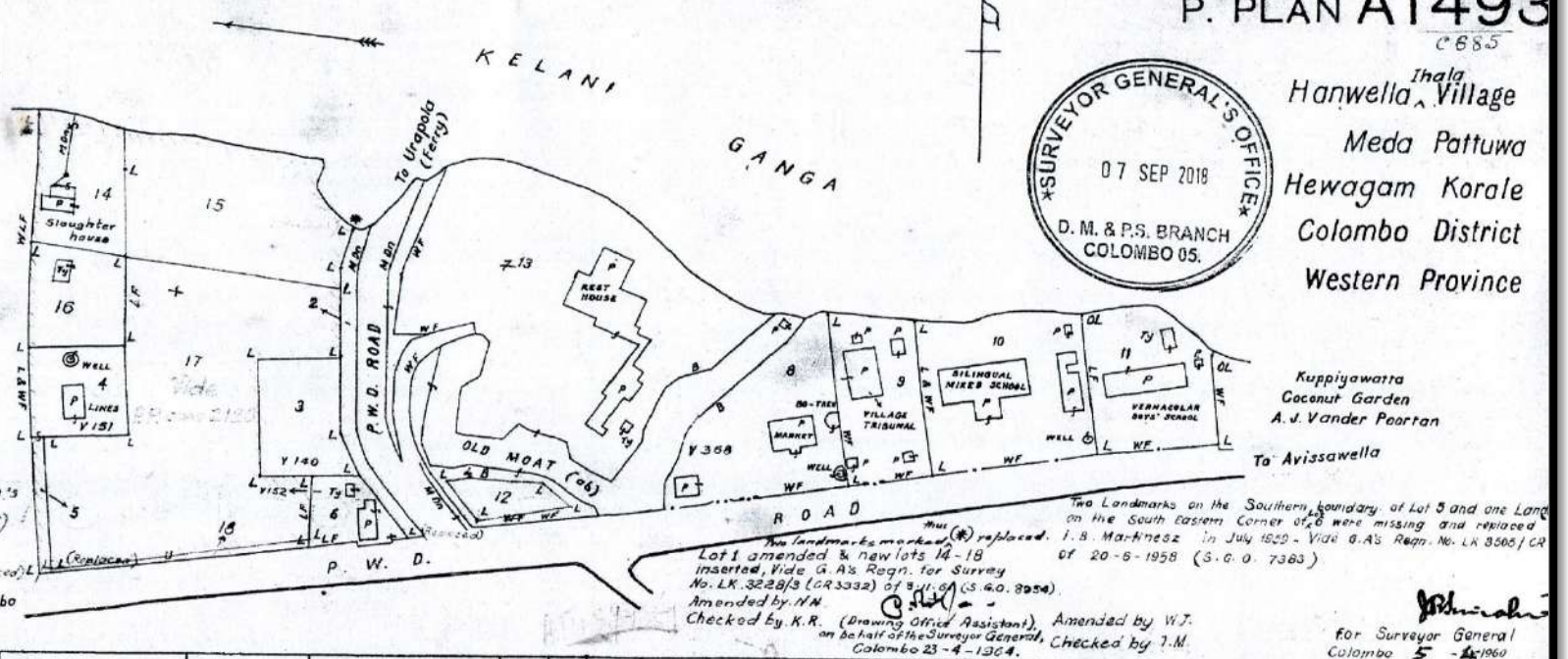

Dissagewatta
Coconut Garden
Y. A. Joseph Perera

Kuppiyawatta
Coconut Garden
A. J. Vander Poortan

ence :-
- Landmark
- Old Landmark
- Bank
- Permanent Building
- Temporary Building
- Masonry Drain
- Undefined
- Live Fence
- Wire Fence
- Live & Wire Fence.
- Abandoned.

Lot 7 amended & new lot Nos. 12 & 13 inserted vide G.A's Reqn. for Survey No. LK 3545 of 29.8.53. (S.G.O. 7866)

for Surveyor General
29 - 5 - 1962
From Colombo

Amended by:- A.R.
Checked by:-

Scale of 2 Chains to one Inch

Two landmarks marked (*) replaced. I. B. Mathnesz in July 1959 - Vide G.A's Reqn. No. LK 3565/CR of 20-6-1958 (S.G.O. 7383)

Two Landmarks on the Southern boundary of Lot 5 and one Landmark on the South Eastern Corner of Lot 6 were missing and replaced

Lot 1 amended & new lots 14-18 inserted, Vide G.A's Reqn. for Survey No. LK. 3228/3 (CR 3332) of 5.11.54 (S.G.O. 8054).
Amended by: N.N.
Checked by: K.R. (Drawing Office Assistant), on behalf of the Surveyor General, Colombo 23-4-1964.
Amended by: W.T.
Checked by: T.M.

for Surveyor General
Colombo 5 - 4 - 1960

Lot	Name	Description	Name of Applicant	Appn. or C.R.	Name of Claimant	A.	R.	P.	Advtd:	Sold	Title Plan	Remarks
1	Tekkawatta	Garden contains teak trees 22-32 years old		Reqn: for Survey No. 1399/LK/882 of 1941. (SGO. 596)	Crown	2	2	31.5				Part of lot 9321 in P.P. 9691 which has been cancelled. See lots, 14 — 18. Page 3.
2	-do-	Waste Land contains a few teak trees 22-32 years old		Reqn: for Survey No. 1392/LK/1166 of 1941. (SGO. 595)	-do-	0	0	20.8		Reserved		Part of lot 9321 in P.P. 9691 which has been cancelled. Reservation along P.W.D. Road.
3	-do-	Garden contains teak trees 22-32 years old		-do-	-do-	0	0	39.7			V140	Part of lot 9321 in P.P. 9691 which has been cancelled. For a Clinic. To be vested in Village Committee.
4	-do-	Waste Land contains a masonry well and labourers' lines.		Reqn: for Survey No. LK. 882 of 1942. (SGO. 835)	-do-	0	0	34.6			V151 (part of)	Part of lot 9321 in P.P. 9691 which has been cancelled. Masonry well and labourers' lines constructed by Village Committee. To be vested in Village Committee.
5	(See Page 1)											

Typed by D. P. Weeraratne.
Inserted by P. Meemeduma.

Surveyed by Mr. C. W. de Niese, 3rd. Grade Surveyor in April & May, 1942.

enement list to accompany P. P. A 1493 W.P.

L 289

Name	Description	Reqn. for Survey	Name of Claimant	A.	R.	P.	Advtd.	Disposal	Title Plan or Diagram	Remarks
Tekkawatta	Garden over 30 yrs. (no cultivation)	No. L K 3545 of 28.8.1959. (S.G.O. 7366)	Crown	0	0	13.5				Part of lot 7. To be vested in Village Committee Hanwella Peruwa for construction of a V.C.Office.
- do -	Garden over 30 yrs. and moat contains 5 permanent buildings.		- do -	2	1	07.5				Part of lot 7. Balance area Boundaries have been re-opened and verified.
			Total	2	1	21.0				See lot 7, page 1

	A.	R.	P.
Garden	1	3	06.5
Moat	0	2	01.0
Total	2	1	07.5

Field Book No. 73779
Boundaries surveyed pointed out by & to :- N.D.M.Dharmasena V.H. of Hanwella Ihala No. 443.

Surveyed by :- A.P.S.Gunawardana in July 1960

මෙම කාර්යාලයේ ගොනු වී ඇති මුල් පිටපතෙහි දැනට පවතින තත්වයෙන් ගන්නා ලද සාරා පිටපතක් බව සහතික කරමි.

2018/09/07

ජ්‍යෙෂ්ඨ මිනින්දෝරු අධිකාරී ලොරෙන ලේඛණ කළමණාකරණ හා වෘත්තීය ප්‍රමිති ආයතන සර්වේ ජනරාල් වෙනුවට

for Surveyor General
Colombo, 20.2.1963.

Tenement list to accompany P. P. A 1493 - W. P. (1)

Lot	Name	Description	Regn: for Survey	Name of Claimant	A	R	P	Advtd	Sold	Title Plan	Remarks
5	Tekkawatta	Waste Land	Regn. for Survey No. L K 882 of 1942 (S.G.O. 835).	Crown	0	0	07.0			V151 (part of)	Part of lot 9321 in P.P.9691 which has been cancelled. Means of Access.
6	-do-	Garden contains Plantain miyoka papaw plants 1 year old, 1 permanent and 1 temporary building.	Regn. for Survey No. 1399/L K/882 of 1941 (S.G.O.596).	-do-	0	0	20.4			V152	Part of lot 9321 in P.P.9691 which has been cancelled. Leased to Handapangoda Mudalige Don David Gunasekera by Village Committee.
7	--	Garden contains coconut, jak, mango and arecanut trees 5-40 years old, permanent Rest House and premises, one Electrical Flood Gauge and Old Moat.	-do-	-do-	2	1	21.0				See lots 12 & 13 Page 2 Parts of lots 9321, 9322, 9323 and 9324 in P.P.9691 which have been cancelled.
8	--	Garden contains 2 jak trees 40-50 years old. One Permanent Market building & premises, one masonry well and Bo - tree.	-do-	-do-	0	2	04.6			V368	Part of lot 9324 in P.P.9691 which has been cancelled. Permanent buildings and well put up by Village Committee.
9	Gansabhawawatta	Garden contains coconut, jak and mango trees 5 to 40 years old, the Village Tribunal and premises.	-do-	-do-	0	1	16.2				Parts of lots 9324 and 9325 in P.P.9691 which have been cancelled.
10	Kosgahawatta	Garden contains coconut, jak and arecanut trees 5 - 50 years old, Bilingual Mixed School (2 permanent buildings) and one masonry well.	-do-	-do-	0	2	19.7				Parts of lots 1, 2 & 4 in P.P.16460.
11	Galpottewatta	Garden contains coconut, jak, del & arecanut trees 5-50 years old, Vernacular Boys' School (1 temporary & 1 permanent building).	-do-	-do-	0	1	27.8				Parts of lots 1 and 2 in P.P.17640.
				Total	7	3	03.3				

for Surveyor General,
Colombo, [illegible] 1942.

Typed by D.P.Weeraratne.

Licensed Surveyor
and Leveller.

Plan No.77

AMBEPUSSA

(53)

Kegalle

Ambepussa Rest house

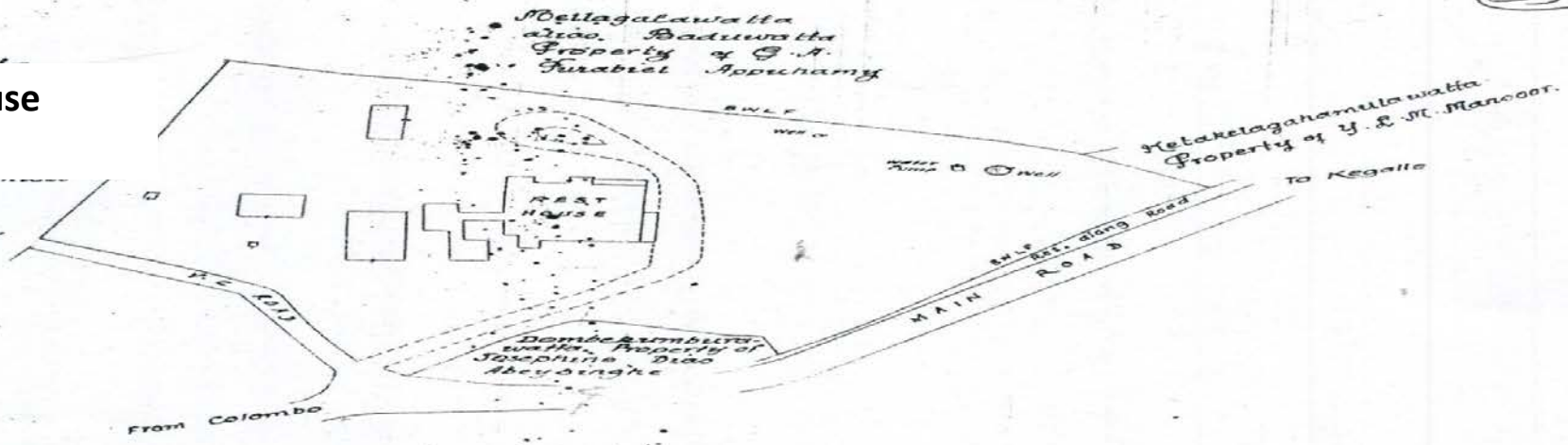

Scale of 2 Chains to an Inch

P L A N

Of all that allotment of land called Ambepussa Rest House Premises alias Ketakelagahamulawatta, situated in the Village of Ambepussa in Kiraweli Pattu East in the D.R.O's Division of Beligal Korale, in the District of KEGALLE

SABARAGAMUWA PROVINCE

Bounded as follows

North By	East By	South By	West By	Remarks
Mellagalawatta alias Baduwatta Property of G.A. Purabiel Appuhamy and Ketakelagahamulawatta Property of Y.L.M. Mansoor	Reservation along Road	Dombekumburawatta Property of Josephine Dias Abeysinghe and V.C. Road	Ambepussa Vidyalayaya Premises and Mellagalawatta alias Baduwatta Property of G.A. Purabiel Appuhamy	Includes Lot and 2 in P.P.A. 1079 dated 14.12.1961 made by the Surveyor General.

Description of land : Garden over 50 years old, contains 6 permanent buildings, 1 water pump and 2 masonry wells

Containing in Extent:- A.2 R.2 P.35.2
(Acres Two, Roods Two and Perches Thirty five decimal two only)

Surveyed on the 29th day of July 1968

Licensed Surveyor & Leveller
29th July 1968

282 Hulftsdorp Street,
Colombo 12.

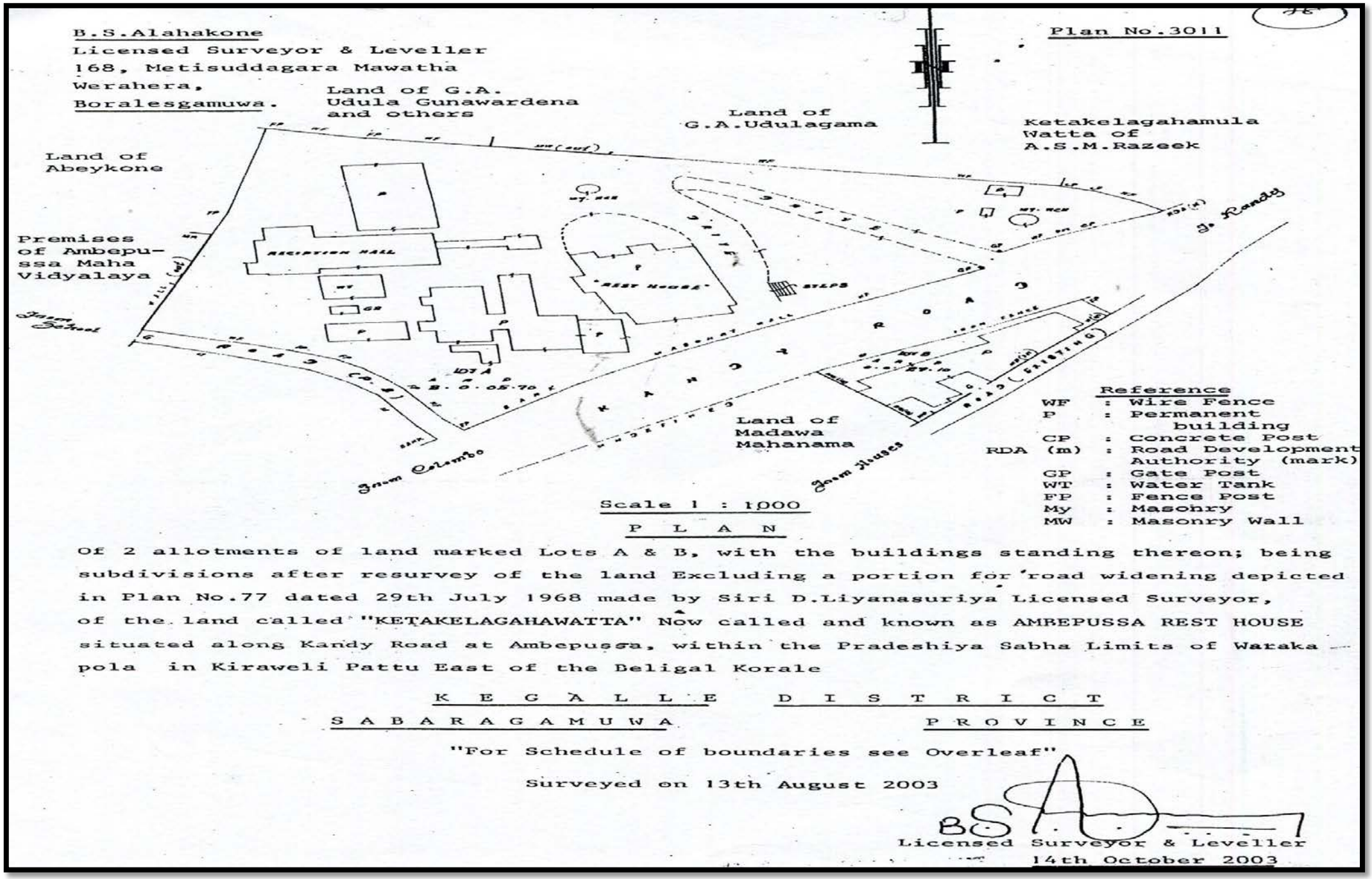

Of 2 allotments of land marked Lots A & B, with the buildings standing thereon; being subdivisions after resurvey of the land Excluding a portion for road widening depicted in Plan No.77 dated 29th July 1968 made by Siri D.Liyanasuriya Licensed Surveyor, of the land called "KETAKELAGAHAWATTA" Now called and known as AMBEPUSSA REST HOUSE situated along Kandy Road at Ambepussa, within the Pradeshiya Sabha Limits of Warakapola in Kiraweli Pattu East of the Beligal Korale

K E G A L L E D I S T R I C T

S A B A R A G A M U W A P R O V I N C E

"For Schedule of boundaries see Overleaf"

Surveyed on 13th August 2003

B.S.A.
Licensed Surveyor & Leveller
14th October 2003

1 වෙනි ගාමුණු ගේ වා බලඇණිය.

තවද එම දිනා සිට, ලංකා පාබල හමුදාව (නිත්‍ය) ස්ථිර බල මුදාවේ බලකායක් වශයෙන් පැවැත්ම සහර විය යුතු යැයි නියම කරමි.

ඩබ්ලිව්. ගොපල්ලව,
අග්‍රාණ්ඩුකාරවරයා.

1969 මාර්තු මස 9 වන දින,
කොළඹ දීය.

-886

ඇල්.වී.—බී. 12/68.

1965 අංක 14 දරන සංශෝධිත සංවර්ධන පනත

ආඥාව

1968 අංක 14 දරන සංශෝධිත සංවර්ධන පනතෙහි 9 වැනි වගන්තියෙහි (1) වැනි උපමාතෘකාවෙහි ඉංග්‍රීසි භාෂා පාඨයෙහි "Minister" යන වචනය "Prime Minister" යන වචනයෙන් ප්‍රතිස්ථාපනය කිරීමට රාජ්‍ය ඇමතිවරුන් වන ජේ. ආර්. ජයවර්ධන මහතා සහ එම්. ඒ. සුරවීර මහතා විසින් කරන ලද ඉල්ලීම මත, ඒ වගන්තියේ (1) වැනි උපමාතෘකාවෙහි ඉංග්‍රීසි භාෂා පාඨයෙහි "Minister" යන වචනය "Prime Minister" යන වචනයෙන් ප්‍රතිස්ථාපනය කිරීමට අවශ්‍ය බව මා සෑහීමට පත් වී ඇති බැවින්, මෙහි උපලේඛනයෙහි නියමිත ආකාරයට එම ප්‍රතිස්ථාපනය සිදු කිරීම සඳහා ආඥාවක් නිකුත් කරන ලෙස ඔබ මහතා මා වෙත කරන ලද ඉල්ලීම මම මෙයින් ප්‍රතික්ෂේප කරමි.

ඩී. බී. ධනපාල,
ආණ්ඩුකාරවරයා.

1969 මාර්තු මස 7 වැනි දින,
කොළඹ දීය.

උපලේඛනය

1. උතුරු මැද පළාතෙහි, තමන් සතුව දිස්ත්‍රික්කයෙහි මහගොඩ පත්තුවෙහි පොලොන්නරුවෙහි පිහිටියා වූ ද බලයලත් මහින්දෝරු සහ මව්වරම් සැලසුම්කරු සිරි බී. ලියනසූරිය විසින් සාදන ලද 1968.8.5 වැනි දිනය හා අංක 78 දරන පිඹුරෙහි පෙන්නුම්කොට එහි සම්පූර්ණ වශයෙන් වඩා විස්තර කොට ඇත්තා වූ ද, උතුරට පරාක්‍රම සමුද්‍රයෙන් හා (නවඹුන් වලින් යුක්ත) සූජා භූමියෙන් ද, නැගෙනහිරට පාරෙන් හා (නවඹුන්වලින් යුක්ත) සූජා භූමියෙන් ද, දකුණට ඉවුරු කැඩීමෙන් හා පරාක්‍රම සමුද්‍රයෙන් ද, බස්නාහිරට පරාක්‍රම සමුද්‍රයෙන් මායිම් වූද, ප්‍රමාණයෙන් අ. 0, රූ. 3, ප. 04ක් වූ ද ඉඩම සහ එයට අදාළ ගොඩනැගිලි ඇතුළත් වූද, පොලොන්නරුව සානායම.

2. උතුරු මැද පළාතෙහි අනුරාධපුර දිස්ත්‍රික්කයෙහි නුවරවැව පළාතෙහි මවමඹුව කෝරළේ තබරුවා පිහිටියාවූද, බලය ලත් මහින්දෝරු සහ මව්වරම් සැලසුම්කරු සිරි බී. ලියනසූරිය විසින් සාදන ලද 1968.8.6 වැනි දිනය හා අංක 81 දරන පිඹුරෙහි පෙන්නුම් කොට එහි වඩා සම්පූර්ණ වශයෙන් විස්තර කොට ඇත්තාවූද රේඛාත්‍ර දිගට අංක 848 දරන අ.ගු.පි යි දැක්වෙන අංක 46දෑ හා 146 දරන රජයට අයත් සහ කැලෑ ඉඩම කැබෙලිවලින් ද, ග්‍රිත්‍රිකෝණ දිගට 848 දරන අ.ගු.පි හි 138 වැනි ඉඩම් කැබැල්ල වන ජේ. බිසිලිව්. පියසේනගේ ඉඩමෙන් හා පාරද, තිරිත දිගට පාර හරහේ මෙන් කළ භූමියෙන් ද, වයඹ දිගට අංක 848 දරන අ.ගු.පි. හි 68 වැනි ඉඩම් කැබෙල්ල වූ බී. ඇස්. දයාරත්නගේ ඉඩමෙන් ද අංක 848 දරන අ.ගු.පි. හි 46දෑ වැනි ඉඩම් කැබැල්ල වූ බසිලිව්. ඒ. ප්‍රේමදාසගේ ඉඩමෙන් ද මායිම් වූ ද ප්‍රමාණයෙන් අ. 2, රූ. 2, ප. 09.5ක් වූ ද, ඉඩම සහ එයට අදාළ ගොඩනැගිල්ල ඇතුළත් වූ ද හබරන ග්‍රාමසේවා වසම.

3. මධ්‍යම පළාතෙහි මාතලේ දිස්ත්‍රික්කයෙහි, උතුරු මාතලේ ඉහල මෙවව කෝරළේ සිගිරියෙහි පිහිටියාවූද, බලයලත් මහින්දෝරු සහ මව්වරම් සැලසුම්කරු සිරි බී. ලියනසූරිය විසින් සාදන ලද 1968.8.5 වැනි දිනය හා අංක 82 දරන පිඹුරෙහි පෙන්නුම් කොට එහි වඩා සම්පූර්ණ වශයෙන් විස්තර කොට ඇත්තාවූද, උතුරට ගම් මුත්තා අයත් කුඹුරෙන් ද, නැගෙනහිරට ගම්මුත්තා අයත් කුඹුරු වලින් හා රජයට අයත් කුඩා කැලෑ බිම්මවලින් ද, දකුණට රජයට අයත් කුඩා කැලෑ බිම්මවලින් ද, බස්නාහිරට එව්. එම්. සිරිඛණ්ඩා මාවත හා ඩී. එව්. ඝිරිමුතුට අයත් ඉඩම්වලින් මායිම් වූද, ප්‍රමාණයෙන් අ. 1, රූ. 1, ප. 36.5 ක් වූ ද ඉඩම සහ එයට අදාළ ගොඩනැගිලි ඇතුළත් වූද සිගිරිය ග්‍රාමසේවා වසම.

4. බස්නාහිර පළාතේ කොළඹ දිස්ත්‍රික්කයේ කළුවාගම කෝරළයේ හංවැල්ල ඉහළ ගඟඉඳිකි පිහිටියා වූද බලයලත් මහින්දෝරු සහ මව්වරම් සැලසුම්කරු සිරි බී. ලියනසූරිය විසින් සාදන ලද 1968.7.30 වැනි දිනය හා අංක 75 දරන පිඹුරෙහි පෙන්නුම්කොට එහි වඩා සම්පූර්ණ වශයෙන් විස්තර කොට ඇත්තාවූද, උතුරට කැලණි ගඟ ද, නැගෙනහිරට අංක 1493 දරන පී.පී.ඒ (P.P.A) 8 වැනි ඉඩම් කැබෙල්ලෙන් ද, දකුණට පාර සහ වෙන් කළ භූමියෙන් හා ගම්මැදහ කාඇඹිල භූමියෙන් ද බස්නාහිරට පාරෙන් හා පාර හරහේ මෙන් කළ භූමියෙන් ද මායිම් වූද, ප්‍රමාණයෙන් අ. 2, රූ. 0, ප. 28ක් වූද ඉඩම සහ එයට අදාළ ගොඩනැගිලි වලින් ගුත්ත බුද්ධ පන්වැල්ල ග්‍රාමසේවා වසම.

5. මධ්‍යම පළාතේ මාතලේ දිස්ත්‍රික්කයේ උතුරු මාතලේ විග්ගන්න පල්ලේ ඩිය පත්තුවේ දඹුල්ලෙහි පිහිටියාවූද, මහින්දෝරු සහ මව්වරම් සැලසුම්කරු සිරි බී. ලියනසූරිය විසින් සාදන ලද 1968.8.4 වැනි දිනය හා අංක 76 දරන පිඹුරෙහි පෙන්නුම් කොට එහි වඩා සම්පූර්ණ වශයෙන් විස්තර කොට ඇත්තාවූද, උතුරට ගම්මැදහ කාඇඹිල භූමියෙන් ද, දකුණෙහි ඇත්. කෝරක්ගේ ඉඩමෙන් ද, බස්නාහිර ග්‍රා. මැ. දෙපාර්තමේන්තුවේ මහපාරෙන් ද, නැගෙනහිරට බුද්ධඝෝෂගේ ඉඩමෙන් ද මායිම් වූද, ප්‍රමාණයෙන් අ. 1, රූ. 0, ප. 22.2ක් වූද, ඉඩම සහ එයට අදාළ ගොඩනැගිලි ඇතුළත් වූද දඹුල්ල ග්‍රාමසේවා වසම.

6. සබරගමුව පළාතෙහි කෑගල්ල දිස්ත්‍රික්කයෙහි මහලිගල් කෝරළයේ ඌරුදේණිය ආදායම් නිලධාරියාගේ කොට්ඨාශයෙහි කැලෙබැද්ද කිරිවැලි පත්තුවෙහි අඹේපුස් පෙහි පිහිටියාවූද බලයලත් මහින්දෝරු යා සැලසුම්කරු සිරි බී. ලියනසූරිය විසින් සාදන ලද 1968.7.29 වැනි දිනය හා අංක 77 දරන පිඹුරෙහි පෙන්නුම් කොට එහි වඩා සම්පූර්ණවශයෙන් විස්තරකොට ඇත්තාවූද, උතුරට ඒ. ඒ. සුරවීරයන් අයත් මෙල්ලගල වත්තෙන් හෙවත් බදු වත්තෙන් ද, එයි. ඇල්. ඇම්. මහ්ෆූර්ට අයත් කැබෑ කැලෑගහළුව විස්තරයන් ද, නැගෙනහිරට පාර හරහේ මෙන් කළ භූමියෙන් ද දකුණට පෙදෙසින් බයස් අබේසිංහට අයත් දොඹකුඹුර වත්ත හා ගම් සීමා පාරෙන් ද, බස්නාහිරට අබේසුස් හ විදානල භූමියෙන් හා ඒ. ඒ. සුරවීරගේ අප්පුහාමිට අයත් මෙල්ලගහවත්තෙන් හෙවත් බදු වත්තෙන් මායිම් වූද, ප්‍රමාණයෙන් අ. 2, රූ. 2, ප. 35.2ක් වූද ඉඩම සහ එයට අදාළ ගොඩනැගිලි ඇතුළත් වූද අඹේපුස් ග්‍රාමසේවා වසම.

3-757

භාණ්ඩාගාර අංකය : පිඳ/ඇඳ/137/69/ආ

පහත සඳහන් සේවය සඳහා ද්විතීයයානය කරන ලද දේවකයන්ගේ තාවකාලික වෘත්තියෙහි සේවා කාලය විශ්‍රාම වැටුප් වාවෙස්ථාවේ 24 වැනි වගන්තියේ අදහස්දෙසි අනුව විශ්‍රාම වැටුප් කවයුතු සඳහා ගණන් ගැනීමට අනුමත කරන බව මෙයින් නිවේදනය කරමි.

නම	විශ්‍රාම වැටුප් සහිත ද්විතීයයානය කරන ලද කාර්යාල පක්ෂම
පෙරියප්පෙරු ආරච්චිගේ ඩෙවිඩ් අල්විස්	කාර්යාල සහායක ආණ්ඩු වේ විදුලි නිර්මාණ අංශය	කාර්ය ඇලෙක්ස් විදුලි කර්මාන්ත දෙපාර්තමේන්තුව.

ඇම්. රූපේන්ද්‍ර,
භාණ්ඩාගාරයේ ලේකම්.

1969 මාර්තු මස 8 වැනි දින,
කොළඹ, මහා භාණ්ඩාගාරයේ දී ය.

3-817

අංකය : 5433/141 සී (VI කොටස)

මෙයට ඇතුළත් උපලේඛනයෙහි II වැනි තීරයෙහි සියලු දෙපාර්තමේන්තුවලින් I වැනි තීරයෙහි නියම කර ඇති එක් එක් තානාපති දරුවා සෑම තැනැත්තෙකුම ඒ තනතුරට පත් කරනු ලැබූ දින සිට විශ්‍රාම වැටුප් ලැබීමට සුදුසුකම් ඇත්තාක් බව විශ්‍රාම වැටුප් ව්‍යවස්ථාවලි 2 වැනි වගන්තිය ප්‍රකාර එම ව්‍යවස්ථාවලි විසිවිධානයන්ට යටත්ව දන්වනු ලැබේ.

ඇම්. රූපේන්ද්‍ර,
භාණ්ඩාගාරයේ ලේකම්.

1969 මාර්තු මස 9 වැනි දින,
කොළඹ, මහා භාණ්ඩාගාරයේ දීය.

උපලේඛනය

I වැනි තීරය	II වැනි තීරය
† ඝනකාර ඉංජිනේරිංග්, පිළිදේශ විදුලි සංදේශ සේවය	තැපැල් හා විදුලි සංදේශ දෙපාර්තමේන්තුව.
වැඩ පෝරමන් (ක්‍රියාකාරී) ...	වාරිමාර්ග දෙපාර්තමේන්තුව.
අධ්‍යාපන ප්‍රකාශන කොමසාරිස්	අධ්‍යාපන ප්‍රකාශන දෙපාර්තමේන්තුව.
ප්‍රධාන ඉංජිනේරු-නිර්මාණ ...	ලංකාවේ වුවේ දුම්රිය මාර්ග දෙපාර්තමේන්තුව.
අධිකාරී විදුලි ඉංජිනේරු ...	කොළඹ වරාය කොමිසම් සභාව
* ආරෝග්‍යශාලා ලිපිකරුවන් ...	ආයුර්වේද දෙපාර්තමේන්තුව.
ගබඩා ශාරකරු, මධ්‍යම විසඳුම් ලංකා විකිත්සාගාරය ...	සෞඛ්‍ය දෙපාර්තමේන්තුව.
සහකාර ගබඩා ශාරකරු, මහජන සෞඛ්‍ය ඉංජිනේරු අංශය ...	

* අංක 13,826 හා 1963.11.22 වැනි දින දරණ ආණ්ඩුවේ ගැසට් පත්‍රයෙහි අංක 5430/141 සී (II කොටස) හා 1963.11.9 වැනි දින දරණ නිවේදනයෙහි ආයුර්වේද දෙපාර්තමේන්තුවේ "අතුරුමුදල් අංගරෝගශාලාවේ ආරෝග්‍යශාලා ලිපිකරු" තනතුරේ විශ්‍රාම වැටුප් නීති නත්ත්වයට බලපෑමක් වෙන කොට පමණක් වෙනස් කරා ලැබේ.

† අංක 14,817 හා 1968.8.29 වැනි දින දරණ ආණ්ඩුවේ ගැසට් පත්‍රයෙහි අංක 5430/141 සී (V කොටස) හා 1968.8.14 වැනි දින දරණ නිවේදනයෙහි තැපැල් හා විදුලි සේවයේ දෙපාර්තමේන්තුව

Habarana Rest House

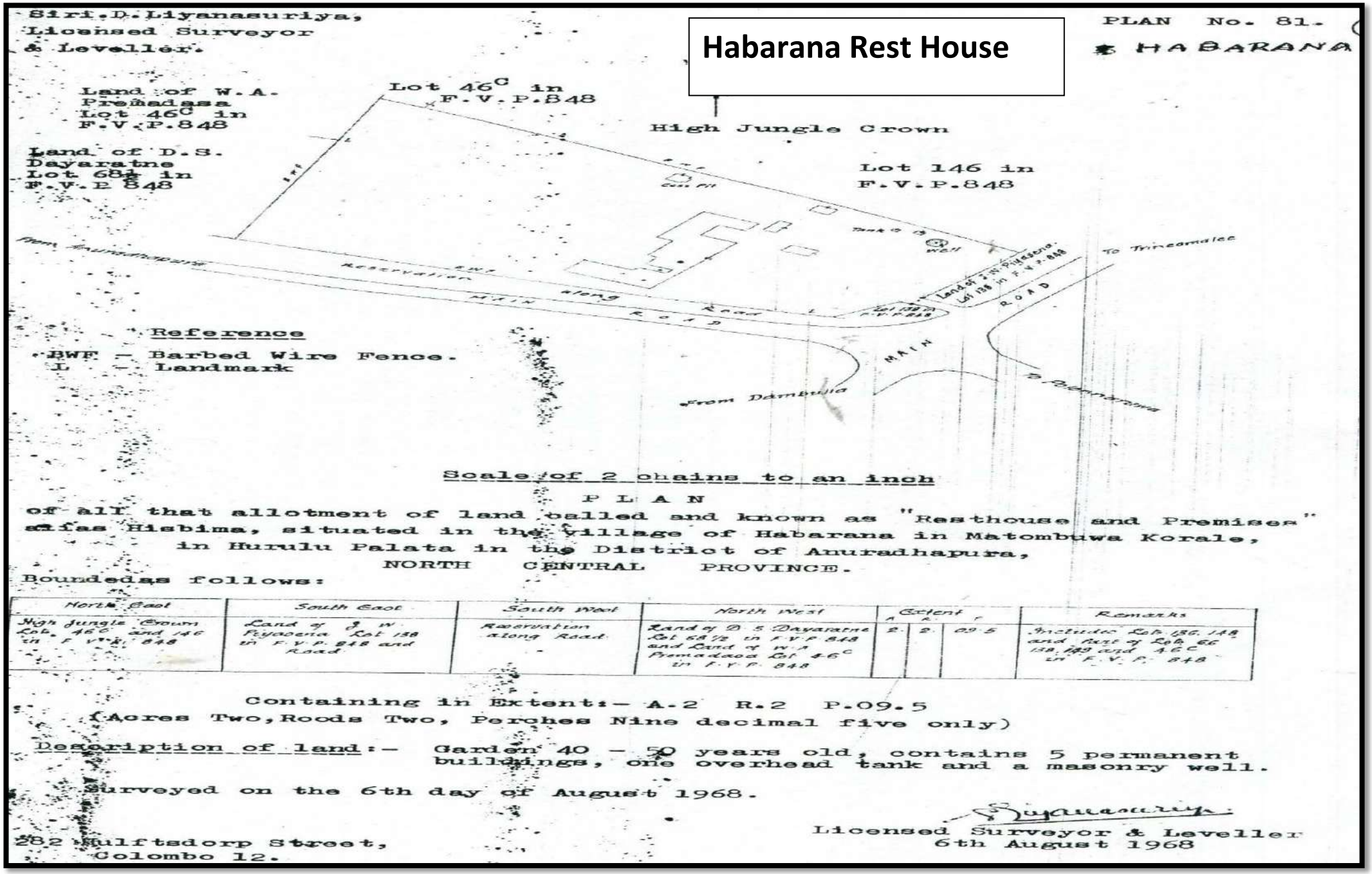

Siri.D.Liyanasuriya,
Licensed Surveyor
& Leveller.

PLAN No. 81.

HABARANA

Land of W.A.
Premadasa
Lot 46C in
F.V.P.848

Land of D.S.
Dayaratne
Lot 68½ in
F.V.P. 848

Lot 46C in
F.V.P.848

High Jungle Crown

Lot 146 in
F.V.P.848

Reference

BWF — Barbed Wire Fence.
L — Landmark

Scale of 2 chains to an inch

P L A N

of all that allotment of land called and known as "Resthouse and Premises" alias Hisbima, situated in the village of Habarana in Matombuwa Korale, in Hurulu Palata in the District of Anuradhapura, NORTH CENTRAL PROVINCE.

Boundedas follows:

North East	South East	South West	North West	Extent A.	Extent R.	Extent P.	Remarks
High Jungle Crown Lot 46C and 146 in F.V.P. 848	Land of D.W. Piyasena Lot 138 in F.V.P. 848 and Road	Reservation along Road	Land of D.S. Dayaratne Lot 68½ in F.V.P. 848 and Land of W.A. Premadasa Lot 46C in F.V.P. 848	2.	2.	09.5	Includes Lots 136, 148 and part of Lots 66 138, 149 and 46C in F.V.P. 848

Containing in Extent:— A.2 R.2 P.09.5
(Acres Two, Roods Two, Perches Nine decimal five only)

Description of land:— Garden 40 — 50 years old, contains 5 permanent buildings, one overhead tank and a masonry well.

Surveyed on the 6th day of August 1968.

Licensed Surveyor & Leveller
6th August 1968

282 Hulftsdorp Street,
Colombo 12.

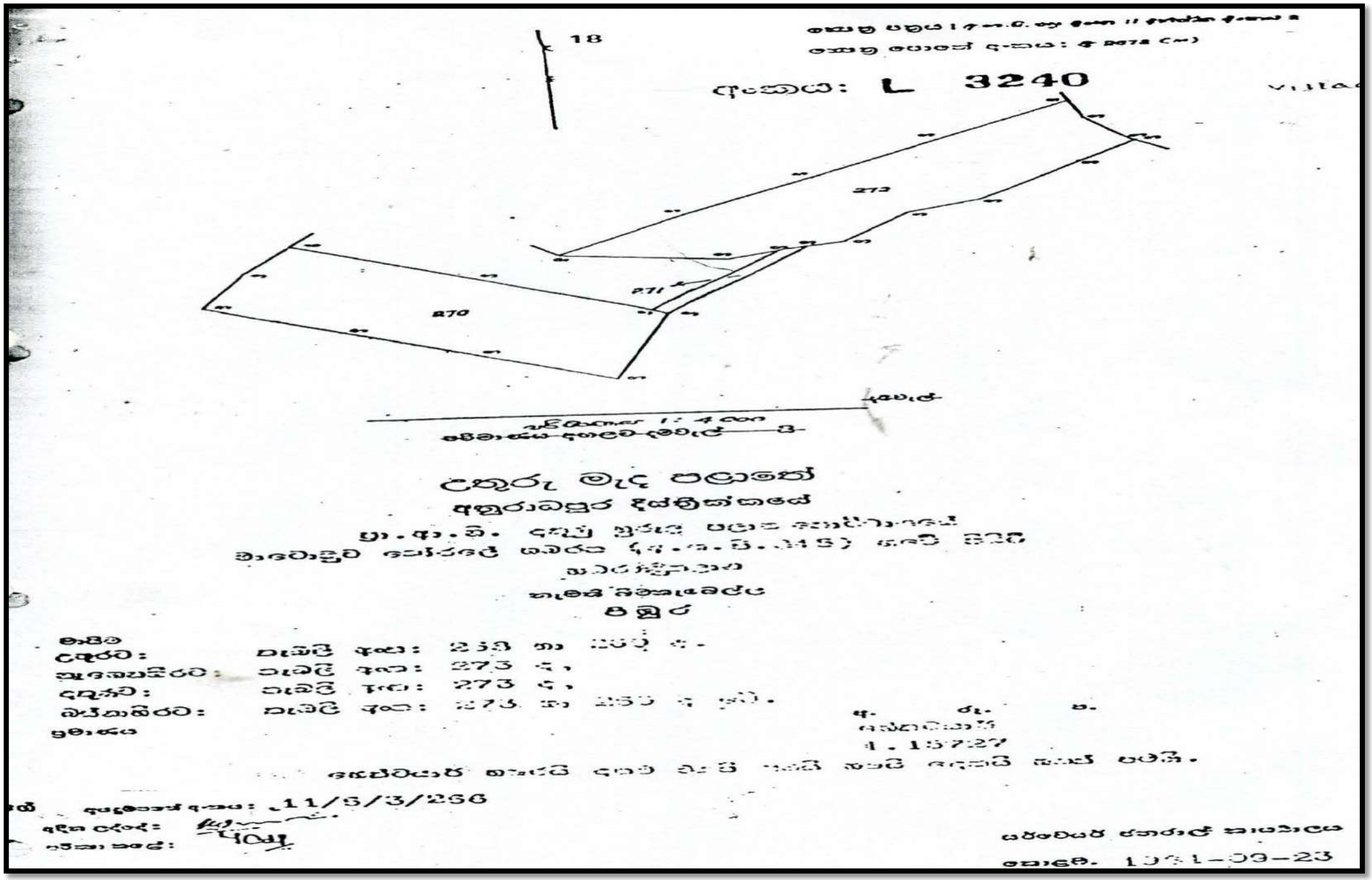
18
අංකය: L 3240
273
271
270

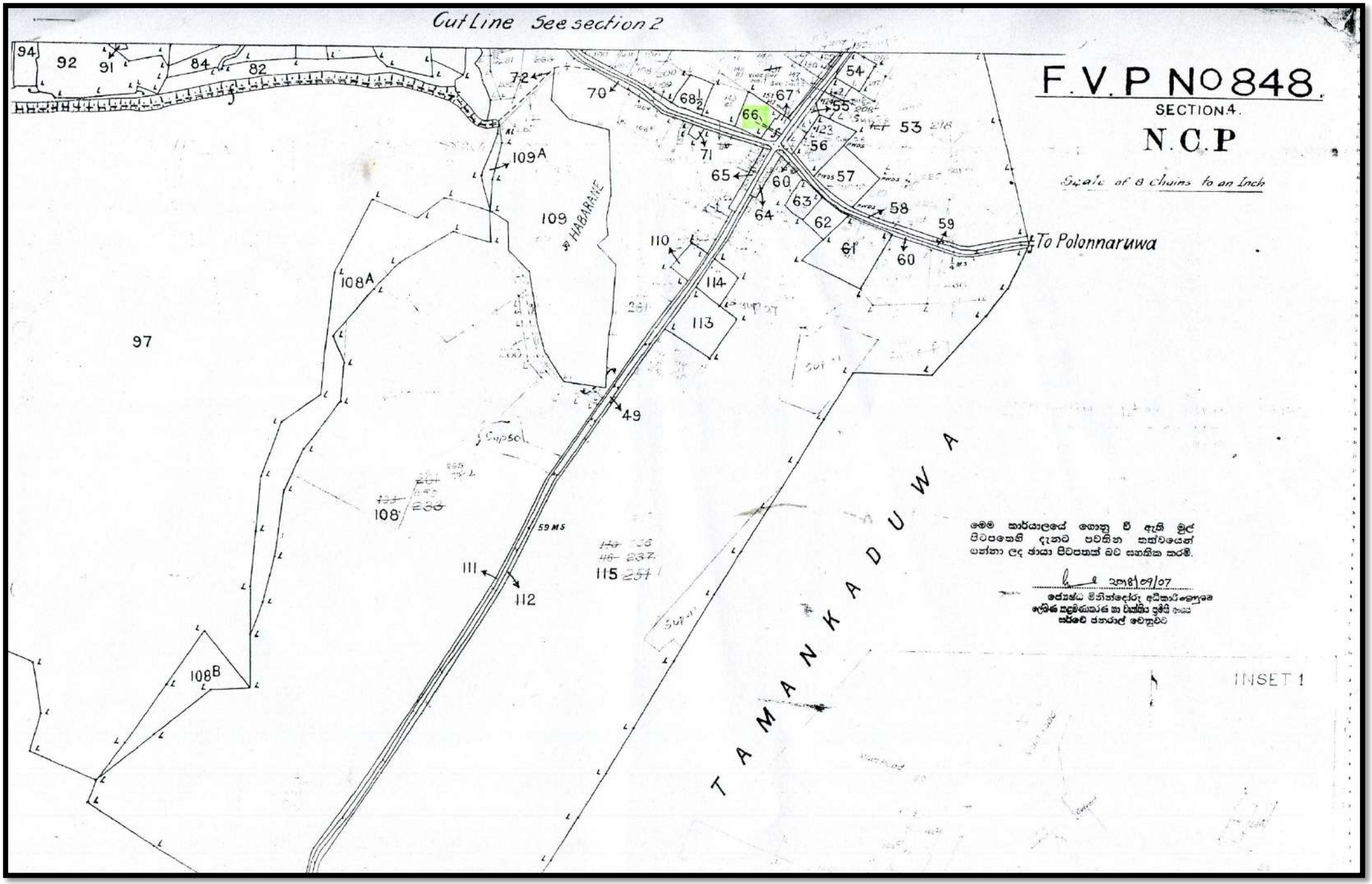
Cut Line See section 2
F.V.P No 848.
SECTION 4.
N.C.P
Scale of 8 chains to an Inch
To Polonnaruwa
HABARANE
TAMANKADUWA
INSET 1
94
92
91
84
82
72
70
68½
67
66
54
55
53
56
71
65
60
57
63
64
62
58
59
61
60
109A
109
110
114
113
108A
97
49
108
111
112
115
108B
59 MS
Supsol
මෙම කාර්යාලයේ ගොනු වී ඇති මුල් පිටපතෙහි දැනට පවතින තත්වයෙන් ගන්නා ලද ඡායා පිටපතක් බව සහතික කරමි.
2018/09/07
ජ්‍යෙෂ්ඨ මිනින්දෝරු අධිකාරිතුමන
ලේඛණ කළමණාකරණ හා වෘත්තීය ප්‍රමිති අංශය
සර්වේ ජනරාල් වෙනුවට

FINAL VILLAGE PLAN No. 848

SETTLED BLOCK SURVEY TENEMENT FORM

VILLAGE Habarane
TULANA Matombuwa
KORALE Matombuwa
DISTRICT Nuwarakalawiya

PROVINCE North-Central

No. of Field Books ~~and Page~~ 32604, 33429 & 33494

No. of Field Plan	No. of Lots	Name	Description	Extent A.	Extent R.	Extent P.	Advted	Sold	Title Plan No.	Remarks
			Brought forward	1467	0	25.6				
	63	Mailagahawatta	Irrigation Sub-Inspector's bungalow and premises	0	3	00				see lots 765-770 in Page 152
	64	Kadaweediya	Temporary boutiques	0	1	13				Incorporated in lot 105.
	65	Kadaweediya do	Temporary boutiques do	0	1	36				Incorporated in lot 108.
	66	—	Resthouse and premises	1	0	09				
	67	Hisbima	Waste land	0	1	20				See Lots 134 to 137 Page 29
	68	Habaranekele	Reservation for road	1	2	30				See lots 165, 176 1/2-177, 185-189, 191, 199-200, Pages 33-36.
	69	—	Road from Habarane to Maradankadawala	2	0	20				
	70	Habaranekele	Road reservation	1	1	19				Incorporated in lot 108
	71	Hitinaidama	Temporary circuit bungalow and premises	0	0	20				

B. S. Comp: Sheets No. G 16/25 & G 16/26

මෙම කාර්යාලයේ ගොනු වී ඇති මුල් පිටපතෙහි දැනට පවතින තත්වයෙන් ගන්නා ලද ඡායා පිටපතක් බව සහතික කරමි.

2018/09/07

ජ්‍යෙෂ්ඨ මිනින්දෝරු අධිකාරී ඔහුගේ ලේඛණ සලමණාකරණ හා වෘත්තීය ප්‍රමිති අංශය සර්වේ ජනරාල් වෙනුවට

1 වෙනි නැමුණු ගේවා බලඇණිය.

තවද එම දින සිට, ලංකා පාබල හමුදාව (නිත්‍ය) ස්ථිර බල හමුදාවේ බලකායක් වශයෙන් පැවැත්ම නතර විය යුතු යැයි නිවේදනය කරමි.

ඩබ්ලිව්. හොප්ලර්ලව,
අණදෙන ලුතිනන් ජෙනරාල්වරයා.

1969 මාර්තු මස 9 දින,
කොළඹ දීය.

3-886

ඇල්.ඩී.—බී. 12/68.

1965 අංක 14 දරන සංයෝජිත සංවර්ධන පනත

ආඥාව

1968 අංක 14 දරන සංයෝජිත සංවර්ධන පනතෙහි 9 වැනි වගන්තියෙහි (1) වැනි උපමගන්තියෙන් මා වෙත පැවරුණු බලතල ප්‍රකාර, රාජ්‍ය ඇමති ජූනියස් රිචර්ඩ් ජයවර්ධන වන මම, ඒ වගන්ත කටයුතු ඇමතිවරයාගේ අනුමැතිය ඇතිව, මෙහි උපලේඛනයෙහි නියමිත එක් එක් ක්‍රියාකාරකම, ලංකා සංචාරක මණ්ඩලය වෙත මේ ආඥාවෙන් පවරමි.

ජේ. ආර්. ජයවර්ධන,
රාජ්‍ය ඇමති.

1969.3.7 වන දින,
කොළඹ දීය.

උපලේඛනය

1. උතුරුමැද පළාතෙහි, තමන් සඳහා දිස්ත්‍රික්කයෙහි ප්‍රාදේශීය පත්තුවෙහි පොලොන්නරුවෙහි පිහිටියාවූ ද බලයලත් මිනින්දෝරු සහ මව්වරම් සැලසුම්කරු සිරි බී. ලියනසූරිය විසින් සාදනලද 1968.8.5 වැනි දිනය හා අංක 78 දරන පිඹුරෙහි පෙන්නුම්කොට එහි සම්පූර්ණ වශයෙන් වඩා විස්තර කොට ඇත්තා වූ ද, උතුරට පරාක්‍රම සමුද්‍රයෙන් හා (නටඹුන් වලින් යුක්ත) පූජා භූමියෙන් ද, නැගෙනහිරට පැරෙන් හා (නටඹුන්වලින් යුක්ත) පූජා භූමියෙන් ද, දකුණට ඉවිරු බැම්මෙන් හා පරාක්‍රම සමුද්‍රයෙන් ද, බස්නාහිරට පරාක්‍රම සමුද්‍රයෙන් මායිම් වූද, ප්‍රමාණයෙන් අ. 0, රූ. 3, ප. 04ක් වූ ද ඉඩම සහ එයට අදාළ ගොඩනැගිලි ඇතුළත් වූද, පොලොන්නරුව නගරය.

2. උතුරු මැද පළාතෙහි අනුරාධපුර දිස්ත්‍රික්කයෙහි නුවරවැව පළාතෙහි මවමඹුව කෝරළේ හඹරන පිහිටියාවූද, බලය ලත් මිනින්දෝරු සහ මව්වරම් සැලසුම්කරු සිරි බී. ලියනසූරිය විසින් සාදන ලද 1968.8.6 වැනි දිනය හා අංක 81 දරන පිඹුරෙහි පෙන්නුම් කොට එහි එහි සම්පූර්ණ වශයෙන් විස්තර කොට ඇත්තාවූද ඊශාන දිගට අංක 848 දරන අ.ග.පි කි දක්වෙන අංක 46ඇ හා 146 දරන රජයට අයත් සන කැළෑ ඉඩම කැබෙල්වලින් ද, ඊනීඤ්ඤාණ දිගට 848 දරන අ.ග.පි කි 138 වැනි ඉඩම කැබැල්ල වන ජේ. බබිලිව්. පියසේනාගේ ඉඩමෙන් හා සරද, හිරිත දිගට පාර ඔස්සේ මෙන් කළු භූමියෙන් ද, වයඹ දිගට අංක 848 දරන අ.ග.පි. කි 68 වැනි ඉඩම් කැබෙල්ල වූ බී. ඇස්. දයාරත්නගේ ඉඩමෙන් ද අංක 848 දරන අ.ග.පි. කි 46ඇ වැනි ඉඩම් කැබැල්ල වූ බබිලිව්. ඒ. ප්‍රේමදාසගේ ඉඩමෙන් ද මායිම් වූ ද ප්‍රමාණයෙන් අ. 2, රූ. 2, ප. 09.5ක් වූ ද, ඉඩම සහ එයට අදාළ ගොඩනැගිල්ල ඇතුළත් වූ ද හබරුන ග්‍රාමයයි.

3. මධ්‍යම පළාතෙහි මාතලේ දිස්ත්‍රික්කයෙහි, උතුරු මාතලේ ඉහල මළුව කෝරළේ සිගිරියෙහි පිහිටියාවූද, බලයලත් මිනින්දෝරු සහ මව්වරම් සැලසුම්කරු සිරි බී. ලියනසූරිය විසින් සාදන ලද 1968.8.5 වැනි දිනය හා අංක 82 දරන පිඹුරෙහි පෙන්නුම් කොට එහි එහි සම්පූර්ණ වශයෙන් විස්තර කොට ඇත්තාවූද, උතුරට ගම් මිනිස් අයත් කුඹුරෙන් ද, නැගෙනහිරට ගම්මිනිස්ට අයත් කුඹුරු වලින් හා රජයට අයත් කුඩා කැලෑ බිම්වලින් ද, දකුණට රජයට අයත් කුඹු කැලෑ බිම්වලින් ද, බස්නාහිරට එව්. එම්. සිරිබණ්ඩාට හා ඩී. එව්. සිරිමුතුට අයත් ඉඩම්වලින් මායිම් වූද, ප්‍රමාණයෙන් අ. 1, රූ. 1, ප. 36.5 ක් වූ ද ඉඩම සහ එයට අදාළ ගොඩනැගිලි ඇතුළත් වූද ඔහිරිය ග්‍රාමයයි.

4. බස්නාහිර පළාතේ මහනුවර දිස්ත්‍රික්කයේ ඌව්වාගම් කෝරළයේ හංවැල්ල ඉහළ ගමේහි පිහිටියා වූද බලයලත් මිනින්දෝරු සහ මව්වරම් සැලසුම්කරු සිරි බී. ලියනසූරිය මහතා සාදන ලද 1968.7.30 වැනි දිනය හා අංක 75 දරන පිඹුරෙහි පෙන්නුම්කොට එහි එහි සම්පූර්ණ වශයෙන් විස්තර කොට ඇත්තාවූද, උතුරට කැලණි ගඟින් ද, නැගෙනහිරට අංක 1493 දරන පී.පී.ඒ (P.P.A) 8 වැනි ඉඩම් කැබෙල්ලෙන් ද, දකුණට පාර සඳහා වෙන් කළ භූමියෙන් හා ගම්පහ කායිමල භූමියෙන් ද බස්නාහිරට පැරෙන් හා පාර ඔස්සේ වෙන් කළ භූමියෙන් ද මායිම් වූද, ප්‍රමාණයෙන් අ. 2, රූ. 0, ප. 28ක් වූද ඉඩම සහ එයට අදාළ ගොඩනැගිලි වලින් යුක්ත වූද හංවැල්ල ග්‍රාමයයි.

5. මධ්‍යම පළාතේ මාතලේ දිස්ත්‍රික්කයේ උතුරු මාතලේ වල පහත පල්ලේවිය පත්තුවේ දඹුල්ලෙහි පිහිටියාවූද, මිනින්දෝරු සහ මව්වරම් සැලසුම්කරු සිරි බී. ලියනසූරිය විසින් සාදන ලද 1968.8.4 වැනි දිනය හා අංක 76 දරන පිඹුරෙහි පෙන්නුම් කොට එහි එහි සම්පූර්ණ වශයෙන් විස්තර කොට ඇත්තාවූද, උතුරට ගමයහා පාරෙන් ද, දකුණට ඇස්. තේරක්ගේ ඉඩමෙන් ද, බස්නාහිර. මැ. දෙපාර්තමේන්තුවේ මහපාරෙන් ද, නැගෙනහිරට පෙත්තේ බුද්ධදාසගේ ඉඩමෙන් ද මායිම් වූද, ප්‍රමාණයෙන් අ. 1, රූ. 1, ප. 22.2ක් වූද, ඉඩම සහ එයට අදාළ ගොඩනැගිලි ඇතුළත් වූද දඹුල්ල නගරයයි.

6. සබරගමුව පළාතෙහි කෑගල්ල දිස්ත්‍රික්කයෙහි බෙදීගල් කෝරළයේ ප්‍රාදේශීය ආදායම් නිලධාරියාගේ කොට්ඨාශයෙහි කැලෙන්ගිරිවැලි පත්තුවෙහි අඹේපුස්සෙහි පිහිටියාවූද බලයලත් මිනින්දෝරු හා සැලසුම්කරු සිරි බී. ලියනසූරිය විසින් සාදන ලද 1968.7.29 වැනි දිනය හා අංක 77 දරන පිඹුරෙහි පෙන්නුම් කොට එහි වඩා සම්පූර්ණවශයෙන් විස්තරකොට ඇත්තාවූද, උතුරට ජී. ඒ. සුරබිමයේ අප්පුහාමිට අයත් මෙල්ලගල මත්තෙන් හෙවත් බදු විත්තෙන් ද, වයඹ. ඇල්. ඇම්. මස්සූරිට අයත් නැට කැලෑගහවුල මත්තෙන් ද, නැගෙනහිරට පාර මස්සේ වෙන් කළ භූමියෙන් ද දකුණට පොදුවිත් බයස් අබේසිංහට අයත් දොඹකුඹුර මත්ත හා ගම් සහ පාරෙන් ද, බස්නාහිරට අබේසුන්ද විදානල භූමියෙන් හා ජී. ඒ. සුරබිමයේ අප්පුහාමිට අයත් මෙල්ලගහවත්තෙන් හෙවත් බදු විත්තෙන් මායිම් වූද, ප්‍රමාණයෙන් අ. 2, රූ. 2, ප. 35.2ක් වූද ඉඩම් සහ එයට අදාළ ගොඩනැගිලි ඇතුළත් වූද අබේපුස්ස ගමයයි.

3-757

භාණ්ඩාගාර අංකය : පිඇපනු/137/69/වී

පහත සඳහන් සේවය සඳහා ද්විතීයකය කරන ලද ස්වේච්ඡාවෙන් තාවකාලික වෘත්තියෙහි සේවා කාලය විශ්‍රාම වැටුප් ව්‍යවස්ථාවේ 24 වැනි වගන්තියේ කොන්දේසි අනුව විශ්‍රාම වැටුප් කවයුතු සඳහා ඉඟාන් ගැනීම් අනුමත කරන බව මෙයින් නිවේදනය කරමි.

නම	විශ්‍රාම වැටුප් සහිත ද්විතීයකය කරන පත්වීම	ලද තනතුර ...
පෙරියප්පෙරු ආරච්චිගේ ඩෙවිඩ් අල්විස්	කාර්යාල සහායක ආඥාවේ විදුලි කර්මාන්ත මාන්ත දෙපාර්තමේන්තුව.	කාර්ය සැලැස්ම ප්‍රිවූ. ආඥාවලි විදුලි කර්මාන්ත දෙපාර්තමේන්තුව.

ඇම්. රූපේන්ද්‍ර,
භාණ්ඩාගාරයේ ලේකම්.

1969 මාර්තු මස 8 වැනි දින,
කොළඹ, මහා භාණ්ඩාගාරයේ දී ය.

3-817

අංකය : 5433/141 සී (VI කොටස)

මෙයට ඇතුළත් උපලේඛනයෙහි II වැනි තීරයෙහි නියමිත දෙපාර්තමේන්තුවෙහි එයට අනුරූපව I වැනි තීරයෙහි නියමිත එක් එක් තනතුර දරන සෑම නිලධාරියෙකුම ඒ තනතුරට පත් කරනු ලැබූ දින සිට විශ්‍රාම වැටුප් ලැබීමට සුදුසුකම් ඇත්තෙක් බව විශ්‍රාම වැටුප් ව්‍යවස්ථාවල 2 වැනි වගන්තිය ප්‍රකාර එම ව්‍යවස්ථාවලි විධිවිධානයන්ට යටත්ව දන්වනු ලැබේ.

ඇම්. රූපේන්ද්‍ර,
භාණ්ඩාගාරයේ ලේකම්.

1969 මාර්තු මස 9 වැනි දින,
කොළඹ, මහා භාණ්ඩාගාරයේ දීය.

උපලේඛනය

I වැනි තීරය	II වැනි තීරය
† සහකාර සංදේශ නිලධාරීන්, සිදේශ විදුලි සංදේශ සේවය	කෘෂිකර්ම දෙපාර්තමේන්තුව.
වැඩ සෝර්මන් (ක්‍රියාකාරී) ...	වාරිමාර්ග දෙපාර්තමේන්තුව.
අධ්‍යාපන ප්‍රකාශන කොමිසාරිස්	අධ්‍යාපන ප්‍රකාශන දෙපාර්තමේන්තුව.
ප්‍රධාන ඉංජිනේරු-නිර්මාණ ...	ලංකාණ්ඩු වැවේ දුම්රිය දෙපාර්තමේන්තුව.
අධිකාරී විදුලි ඉංජිනේරු ...	කොළඹ වරාය කොමිසන් සභාව.
* ආරෝග්‍යශාලා ලිපිකරුවන් ...	ආයුර්වේද දෙපාර්තමේන්තුව.
ගබඩා භාරකරු, මධ්‍යම විකුණුම් නිකුත් කිරීමේ නිලධාරිය ... සහකාර ගබඩා භාරකරු, මධ්‍ය ජන සෞඛ්‍ය ඉංජිනේරු අංශය ...	සෞඛ්‍ය දෙපාර්තමේන්තුව.

* අංක 13,826 හා 1963.11.22 වැනි දින දරණ ආණ්ඩුවේ ගැසට් පත්‍රයෙහි අංක 5433/141 සී (II කොටස) හා 1963.11.9 වැනි දින දරණ නිවේදනයෙහි ආයුර්වේද දෙපාර්තමේන්තුවේ, "අනුරාධපුර ආරෝග්‍යශාලාවේ ආරෝග්‍යශාලා ලිපිකරු" නාමයෙන් විශ්‍රාම වැටුප් ගිණි තත්ත්වයට බලපෑවෙන් වෙන කොටස පමණක් අවලංගු කරනු ලැබේ.

† අංක 14,817 හා 1968.8.29 වැනි දින දරණ ආණ්ඩුවේ ගැසට් පත්‍රයෙහි අංක 5433/141 සී (V කොටස) හා 1968.8.14 වැනි දින දරණ නිවේදනයෙහි කෘෂිකර්ම හා විදුලි පණිවුඩ දෙපාර්තමේන්තුව.

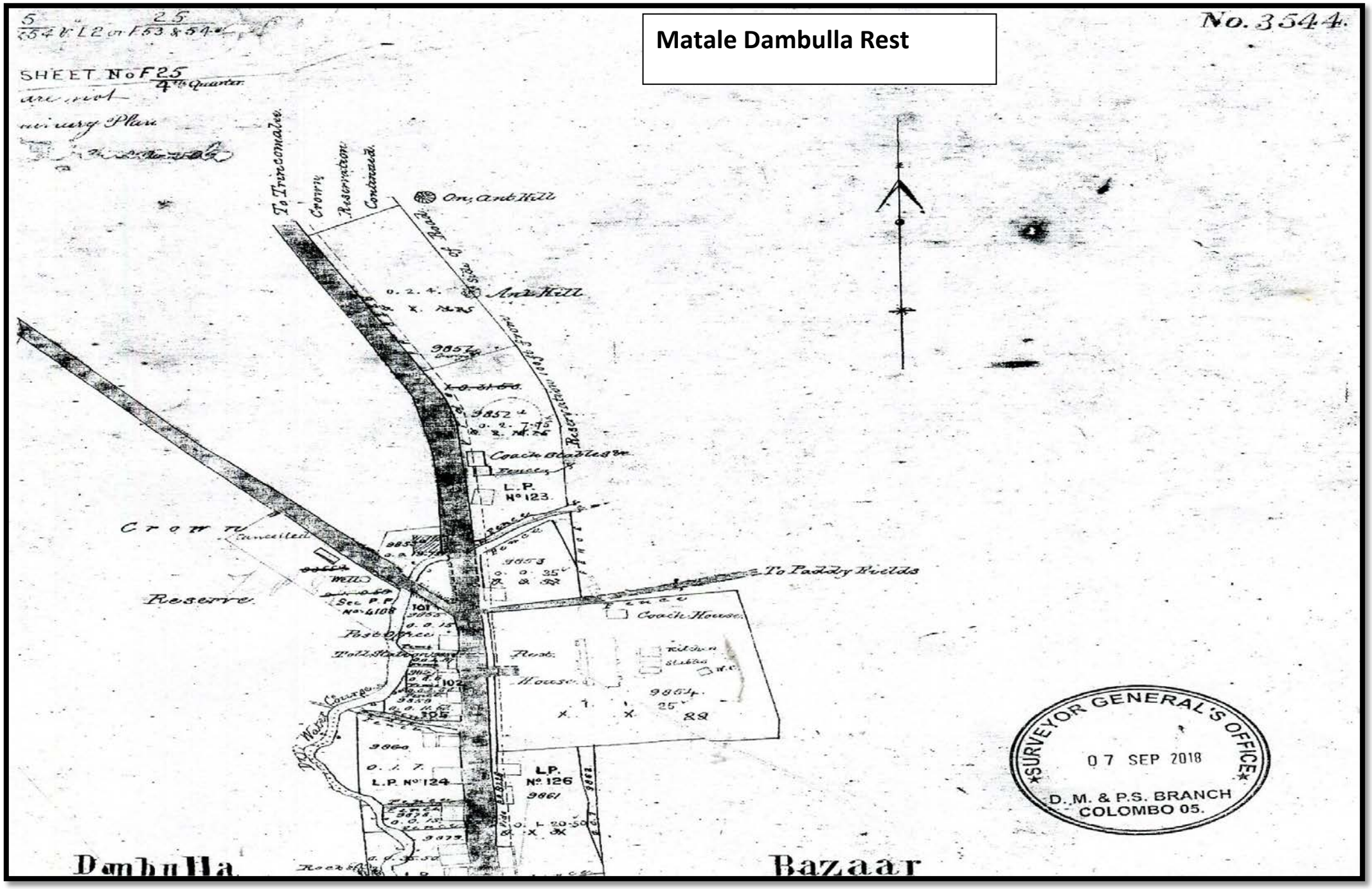
Matale Dambulla Rest
No. 3544.
SURVEYOR GENERAL'S OFFICE
07 SEP 2018
D. M. & P.S. BRANCH
COLOMBO 05.
Dambulla
Bazaar

Siri.D.Liyanagunriya
Licensed Surveyor
and Leveller.

Plan No.76

DAMBULLA

57

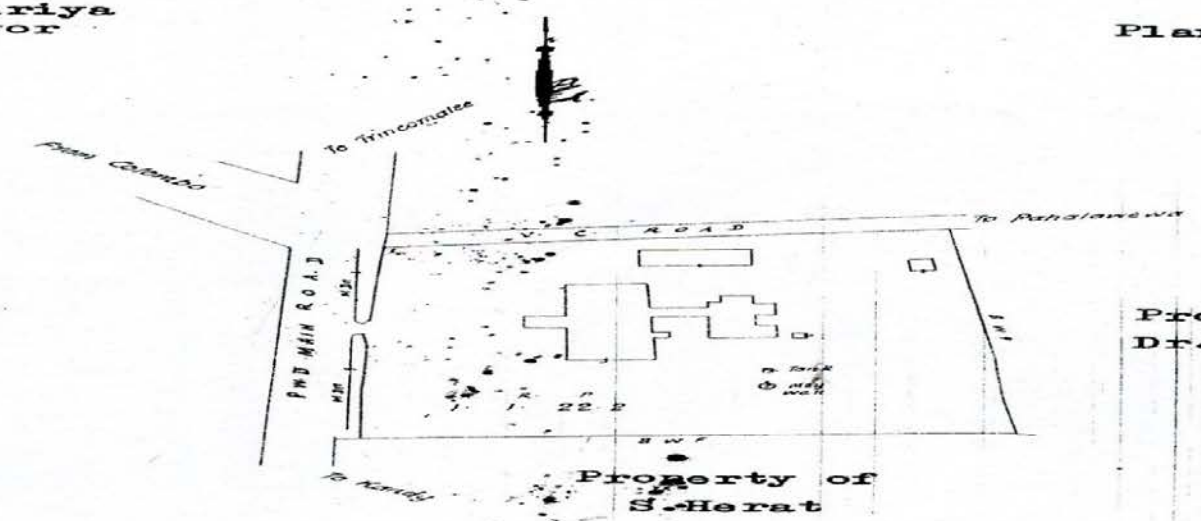

Scale of 2 Chains to an Inch

P L A N

Of a re-survey of an allotment of land called and known as "Rest House Premises", depicted as lot 9854 in P.P.3544 dated November 1885 made by the Surveyor General and situated in the Village of Dambulla, in Waga-Pariaha Pallesiya Pattuwa of Matale North, in the District of Matale, CENTRAL PROVINCE

Bounded on the

North by V.C.Road:
East by Property of Dr.Buddhadasa.
South by Property of S.Herat.
West by P.W.D.Main Road.

	A.	R.	P
Containing in Extent :-	1.	1.	22.2

(Acres One, Roods One & Perches Twenty two decimal two)

Description of Land: Garden over 75 years old, contains 4 permanent buildings, 1 masonry overhead tank and a masonry well

Surveyed on the 4th day of August 1968

Licensed Surveyor & Leveller
4th August 1968

282 Hultsdorp Street
Colombo 12.

1 වන වගඋත්තරය බලාපොරොත්තුවේ.

කාලය ඒක දිනා බවට, ලංකා පාර්ලිමේන්තු සභාපති (කාන්තා) ජ්‍යෙෂ්ඨ ලේකම්තුමාට බලාපොරොත්තු වෙනවාඑ කාරණය මෙය ගැසට් කිරීමේ කාරණය කරමි.

ඔබතුමාගේ විශ්වාසවන්ත,
අග්‍රාණ්ඩුකාරයාගේ ලේකම්තුමා.

1969 ඔක්තෝබර් මස 9 වැනි දින,
කොළඹ 7.

3-886

අංක ම.—ඔ 12/68.

1965 අංක 14 දරන සංයෝජිත ගංඩේඛන පනත

ආඥාව

1968 අංක 44 දරන සංශෝධන පනතෙන් 9 වැනි වගන්තියෙන් 1965 අංක 14 දරන සංයෝජිත ගංඩේඛන පනතේ 1 (1) වැනි උපවගන්තියට කරන ලද සංශෝධනය බලාත්මක වූ දින සිට, ඒ සංශෝධිත පනතේ ඇතැම් විධිවිධාන ක්‍රියාත්මක කිරීමට අවශ්‍ය ඇතිව, මෙහි උපලේඛනයෙහි සඳහන් වන ලේඛන සම්බන්ධයෙන් ගංඩේඛනය වෙත මෙම ආඥාවෙන් පැවරේ.

ඒ. අර්. ශ්‍රීමත්විහාර,
රාජ්‍ය ලේඛකාධිකාරී.

1969.8.7 වන දින,
කොළඹ 12.

උපලේඛනය

1. උතුරුමැදි පළාතෙහි, කුරුණෑගල දිස්ත්‍රික්කයෙහි දඹදෙණිය පත්තුවෙහි පොල්ගහවෙල කොට්ඨාසයෙහි පිහිටියාවූ ද බලපත්‍රලාභී කිරිබණ්ඩාරගේ ජිනදාස මහතාට අයත් කැලැහිනිකරු ඔරි බී. ලියනගුරුගේ විසින් සාදනලද, 1968.8.5 වැනි දිනැති සහ අංක 78 දරන පිහිටුවරණ පොළේ නුවණකොට එහි සම්පූර්ණ විස්තරයෙන් වෙන වින්නාස කොට ඇත්තා වූ ද, උතුරට පරයතුම පළිදෙසෙහි සහ (නාරඹුක් වලින් ඉහත්තා) දකුණ තුනියෙහි ද, බටහිරට තාවෙන් සහ (කාවලුක්වලින් ඉහත්ත) නැගෙනහිර තුනියෙහි ද, දකුණට ඉඹිරි කැකිරියෙන් සහ පරයතුම පළිදෙසෙහි ද, සිය සීමාවල පරයතුම පළිදෙසෙන් මායිම් වූ ද, ප්‍රමාණයෙන් අ. 0, රූ. 3, ප. 01ක් වූ ද අවම පත එහි අතර තෙමඩැකියිරි ඇතුළත් වූ ද, කැලෑඉඩක් පාරල ගොඩබිම.

2. එකිරි මැද පළාතෙහි අනුරාධපුර දිස්ත්‍රික්කයෙහි කුරුඵල පත්තුවෙහි ඉරිඹිල්ලාව කෝරළයේ තඹරෙල පිහිටියාවූද, බලය ලැබී ඔබිනේගේ ජෝන් ඇල්විහාරේ මහතාට අයත් කැලැහිනිකරු ඔරි බී. ලියනාච්චිගේ විසින් සාදනා ලද 1968.9.6 වැනි දිනැති සහ අංක 81 දරන පිහිටුවරණ පොළේ නුවණ කොට එහි සම්පූර්ණ විස්තරයෙන් ඔබ්බට ඇරේ කොටු වී ඇති වූ ද, උතුරට දියවුල අංක 848 දරන අ.ගා.සේ. හි ඇරේවෙන අංක 46ක සහ 146 දරන රජයට අයත් සහ කැලෑ ඉඩම් සහ කැකිරිවලින් ද, නැගෙනහිර දියවුල 848 දරන අ.ගා.සේ. හි 133 වැනි ඉඩම් කැකිරිවල වියළ ගේ. කිරිවල්. බටහිරින්ගේ ඉඩමෙහි සහ පාරල, සිරිපත දියවුල පාර කිඹිල්ගේ වෙහෙර කළු තුනියෙහි ද, මධ්‍යම දියවුල අංක 848 දරන අ.ගා.සේ. හි 68 වැනි ඉඩම් කැකිරිවල වූ බී. ඇල්. අසෝක්කාගේ අස්වැසිකේ ද අංක 848 දරන අ.ගා.සේ. හි 46ක් වැනි ඉඩම් කැකිරිවල වූ ඩබ්ලිව්. ඒ. ජේ. ඒදිරසේගේ අස්වැසිකේ ද කැකිරි වූ ද සුමාරුකොටයේ අ. 2, රූ. 2, ප. 09.5ක් වූ ද, ඉහත කණ එකට අදාළ මායිම්කැකිරිවල ඇතුළත් වූ ද කෙල්ලකු ප්‍රදේශය.

3. මධ්‍යම පළාතෙහි මාතලේ දිස්ත්‍රික්කයෙහි, උතුරු මාතලේ දිසාපති මණ්ඩලයේ සිගිරියෙහි පිහිටියාවූද, බලයලත් මිනින්දෝරු ගණ මිරිගම සැලසුම්කරු ඔරි බී. ලියනාච්චිගේ විසින් සාදන ලද 1968.8.5 වැනි දිනැති සහ අංක 82 දරන පිහිටුවරණ පොළේ නුවණ කොට එහි සම්පූර්ණ විස්තරයෙන් ඔබ්බට ඇරේ කොටු වී ඇත්තාවූද, උතුරට සහ දකුණට අයත් කුඹුරවල් ද, නැගෙනහිරට මෙම්මුණ්ඩ අයත් කුඹුරු වලින් සහ රජයට අයත් කැලෑ බිම්වලින් ද, දකුණට රජයට අයත් කැලෑ බිම්වලින් ද, බටහිරට එච්. එම්. සිරිමල්ගේ සහ ඩී. එච්. සිරිසේනට අයත් ඉහත්තා මායිම් වූද, ප්‍රමාණයෙන් අ. 1, රූ. 1, ප. 16.5 ක් වූ ද ඉහත සඳහා එහි අදාළ මෙම්මුණ්ඩිරි ඇතුළත් වූද කිඹිල්ල ගොඩබිම.

4. බස්නාහිර පළාතේ කොළඹ දිස්ත්‍රික්කයේ මහරගම කෝරළයේ කොඩිපිලි ඉඩම් ගණයේ පිහිටියා වූද බලයලත් මිනින්දෝරු ගණ මහරගම සැලසුම්කරු ඔරි බී. ලියනාච්චිගේ විසින් සාදනා ලද 1968.7.10 වැනි දිනැති සහ අංක 75 දරන පිහිටුවරණ පොළේ නුවණකොට එහි සම්පූර්ණ විස්තරයෙන් ඔබ්බට ඇරේ කොටු ඇත්තාවූද, උතුරට සහ දකුණේ කැකිරිවල, නැගෙනහිරට අංක 1498 දරන P.P.A. 8 වැනි ඉඩම් සැලසුම්කරුගේ ද, දකුණට පාර සඳහා ඇවෑමට කළු තුනියෙහි සහ බටහිරට කැකිරි වූ ද, නැගෙනහිර දියවුල් සහ පාර සීමාවල් සැලසුම්කරුගේ ද, මායිම් වූද, ප්‍රමාණයෙන් අ. 2, රූ. 0, ප. 28ක් වූ ද, ඉහත සඳහා එහි අදාළ මෙම්මුණ්ඩිරි වලින් යුක්ත වූ කෙල්ලකු ප්‍රදේශය.

5. මධ්‍යම පළාතේ මාතලේ දිස්ත්‍රික්කයේ උතුරු මාතලේ වසම පහත පල්ලේ පිය පත්තුවේ දඹුල්ලෙහි පිහිටියාවූද, මාතලේ දිසාපති සභා මණ්ඩලයේ සැලසුම්කරු ඔරි බී. ලියනගුරුගේ විසින් සාදනා ලද 1968.8.4 වැනි දිනැති සහ අංක 76 දරන පිහිටුවරණ පොළේ නුවණ කොට එහි සම්පූර්ණ විස්තරයෙන් ඔබ්බට ඇරේ කොටු වී, උතුරට ගම්මානය

පාරල්ල ද, දකුණේ ඇත්. කෙන්දෙනිය ගුවන්තෙල ද, නැගෙනහිර ඒ. බී. ජයසුන්දරගේ මායාවෙල්ල ද, බටහිරට කැකිරි වූ ද, ඉඩම් වූද, ප්‍රමාණයෙන් අ. 1, රූ. 2, ප. 22.2ක් වූද, ඉහත සඳහා එහි අදාළ කොඩිපිලි ඉඩම් වූද, අඩුවැටි සහිතයි.

6. බස්නාහිර පළාතෙහි කොළඹ දිස්ත්‍රික්කයේ කෝරළයේ මහරගම ගුරුදේශය ආදායම් නිලධාරියාගේ කොට්ඨාසයෙහි කොඩිපිලි පත්තුවෙහි අල්ලප්පුවේ පිහිටියාවූද බලයලත් මිනින්දෝරු ඔරි බී. ලියනාච්චිගේ විසින් සාදන ලද 1968.7.29 වැනි දිනැති සහ අංක 77 දරන පිහිටුවරණ පොළේ නුවණ කොට එහි සම්පූර්ණ විස්තරයෙන් ඔබ්බට ඇරේ කොටු වී, උතුරට ඒ. ඒ. පුරාණගේ අස්වැසිකේට අයත් කෙල්ලගල විත්තානේ කෙවෙල් බදු ඉඩම්කොට්ටේ ඩබ්. ඇල්. ඔබේසූරිට අයත් කැලෑ කැලෑගණුවල, නැගෙනහිරට කැකිරි ඔබේසේ සමිතේ සහ තුනියෙන් ද දකුණට කෙකුණාවිට සහ ඔබේසේ මායිම් වූ ද, බටහිරට ඒ. ඒ. පුරාණගේ අස්වැසිකේට අයත් කෙල්ලගල විත්තානේ කෙවෙල් බදු ඉඩම්කොට්ටේ මායිම් වූද, ප්‍රමාණයෙන් අ. 2, රූ. 2, ප. 35.9ක් වූද අඩවි සහ එයට අදාළ කොඩිපිලි ඇතුළත් වූද අසම්පූර්ණ කැකිරිය.

3-737

තාණ්ඩාගාර අංකය : පිළිතුරු 147/69

පහත සඳහන් ලේඛය සඳහා අවශ්‍යතාය කරන ලද මුද්‍රණකරුගේ වාණිජ්‍යමය වගකීම් පනතේ 24 වැනි වගන්තියේ කොන්දේසි අනුව විකුණා වැටුම් කරනු සඳහා ගෙවා ඇති මුදල් ප්‍රමාණය පිළිබඳ නිවේදනය කරමි.

නම	විකුණා වැටුම් ලබන දිනය සහ වේලාව	අවශ්‍යතාය කළ පුද්ගලයාගේ නම
ඔපරේෂන්ස් ඇසෝසියේෂන් ඔෆ් ඉන්දියා	කොන්ස්ටෑන්ස් සාමරිය සභාපතිය ආඥාපනු ලබා ඇති පරිදි මාණ්ඩික අදහස්පිය ලේකම්තුමා.	සැලැස්ම් මුද්‍රණ ආයතනය වැටුම්කරණ්ඩුව වෙනුවෙන් ලේකම්තුමා.

ඇම්. රංගස්වාමි,
තාණ්ඩාගාරයේ ලේකම්.

1969 ඔක්තෝබර් මස 8 වැනි දින,
තාණ්ඩාගාරය, ශ්‍රීමත් ජයවර්ධනපුරයේ දී ය.

3-817

අංකය : 5433/141 සී (VI කොටස)

මෙයට ඇමුණුම් උපලේඛනයෙහි II වැනි තීරුවෙහි සඳහන් පිහිටීම් පිළිබඳව ඒවායට අනුරූපව I වැනි තීරුවෙහි නිශ්චිත කර ඇති ඒවා සහිතව දේශීය ආදායම් ආඥාපනත යටතේ ඒ නගරාධිපති සභා කලාපවල දීඝා මිරිකු ආදායම් බදු අය කිරීමේ පහසුව සඳහා මිරිකු බදු වැටුම් කලාප 2 වැනි වශයෙන් ගැසට් කිරීමට මූල්‍යාධිකාරීවරයා සවසාව් දන්වා ඇත.

ඇම්. ඒ. ඒ. ජයසුන්දර,
කොමසාරිස් ජනරාල්.

1969 ඔක්තෝබර් මස 9 වැනි දින,
කොළඹ, ඔහු සෙත් මාවතේ දී ය.

උපලේඛනය

I වැනි තීරුව	II වැනි තීරුව
කොළඹ නගරාධිපති සභාවේ මිරිකු බදු වැටුම් කලාපය	කොළඹ නගරාධිපති සභා සීමාවේ පිහිටා ඇති ඉඩම් සියල්ල.
වැඩ අත්හිටුවීමේ (කුරියාකාරී) ...	වින්ඩ්සර් ප්ලේස් හෝටලය.
අධිකාරීන සහයතා කොමිසාරිස්	අධ්‍යක්ෂ ධුරයෙහි සේවය කරන්නා.
ප්‍රධාන ඉංජිනේරු කාර්යාලය ...	රාජකාරී විමසීම් දෙපාර්තමේන්තුව.
අධිකාරී විදුලි ඉංජිනේරු ...	කොළඹ විදුලි සැපයුම් මණ්ඩලය.
ආදායම්කරු ලිපිකරුවන් ...	ආදායම්කරු සේවාවේ සියලු නිලධාරීන්.
සහකාර කොමසාරිස්, කම්කරු මණ්ඩල විමර්ශන කොමසාරිස් ... සංඛ්‍යාලේඛන කාර්යාලය, කාර්මික සේවා දෙපාර්තමේන්තුව ...	සහතික කළ නිලධාරීන්.

* අංක 13,836 සහ 1969.11.22 දිනැති දිනය දරන ආඥාපනති, ඇමුණුම් සැලසුම් අංක 5433/141 සී (II කොටස) සහ 1969.11.9 දිනැති දිනය දරන ගැසට් නිවේදනයෙන් ආඥාපනතින් ආදායම්කරු කලාපවල සීමාවන් "අදාළවලට ගැසට් නිවේදනයෙන් ආදායම්කරු ලිපිකරු" සහ සැලසුම් මිරිකු බදු වැටුම් නිලධාරීන් වෙනුවට නගරාධිපති සභා සීමාවන් අවලංගු කරනු ලැබේ.

† අංක 14,817 සහ 1968.8.29 දිනැති දිනය දරන ආඥාපනති, ඇමුණුම් සැලසුම් අංක 5433/141 සී (V කොටස) සහ 1968.8.11 දිනැති දිනය දරන නිවේදනයෙන් කොළඹ සහ මිරිකු බදු නිලධාරීන් වෙනුවෙන්

B.S.Alahakone F.S.I.
Licensed Surveyor & Leveller
168. Metisuddagara Road,

Plan No. 3141

Ella Rest House

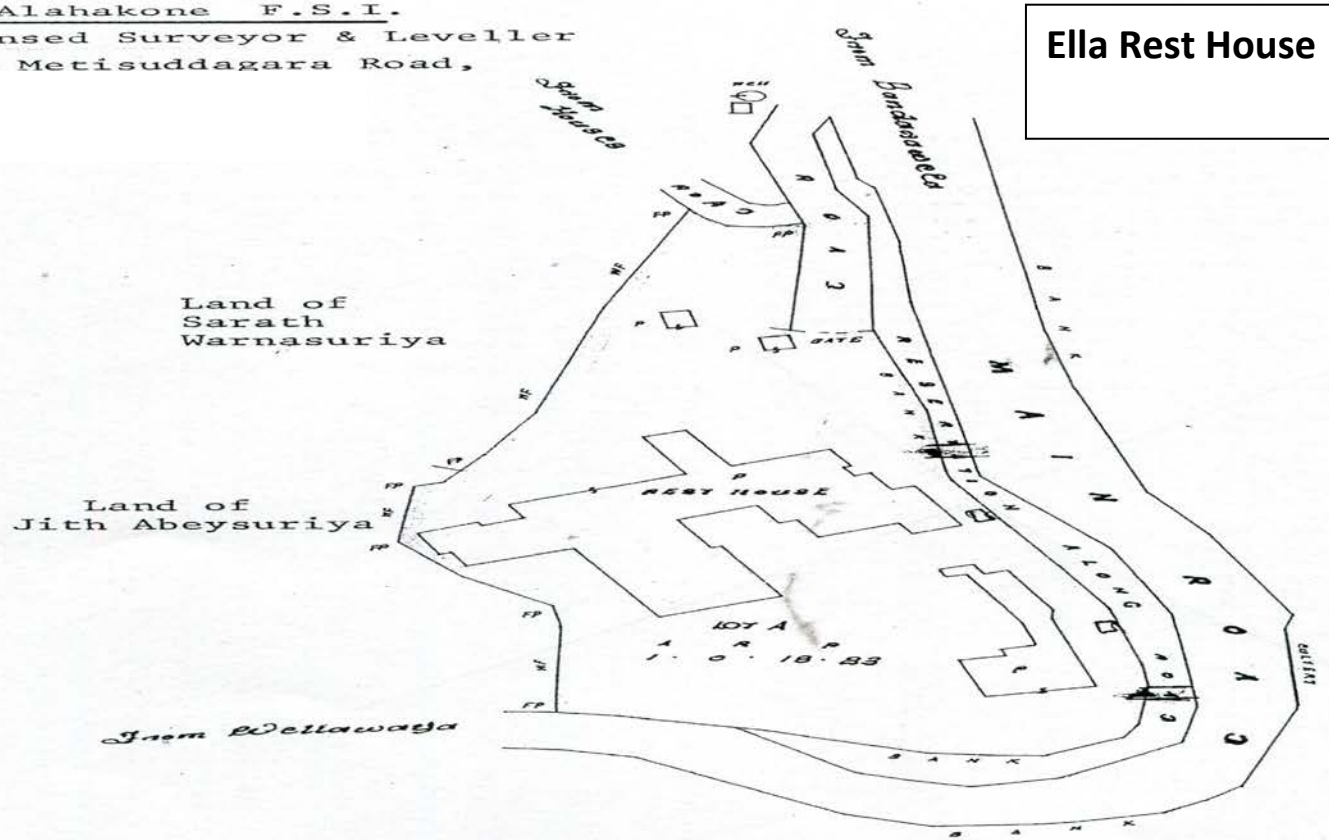

Scale 1 : 1000

P L A N

Of an allotment of land, marked Lot A, with the building standing thereon; being a resurvey and amalgamation of the land depicted in Plan No.95 dated 6th October 1968 made by Siri D.Liyanasuriya, Licensed Surveyor, and Lots 1 & 2 in Plan No.4784 dated 13.10.2003 made by G.Samarakkody, Licensed Surveyor, of the land called Aralugashena-patana and Wamullehena alias Wemullehena , now called an konwn as "ELLA REST HOUSE" situated at Kitalella Village within the Imbulpe Pradeshiya Sabha Limits in Kumbaiweia Korale of Yatikinda Division

BADULLA DISTRICT
UVA PROVINCE

"For Schedule of boundaries see Overleaf"

Surveyed on 04th August 2003

Licensed Surveyor & Leveller
22nd October 2003

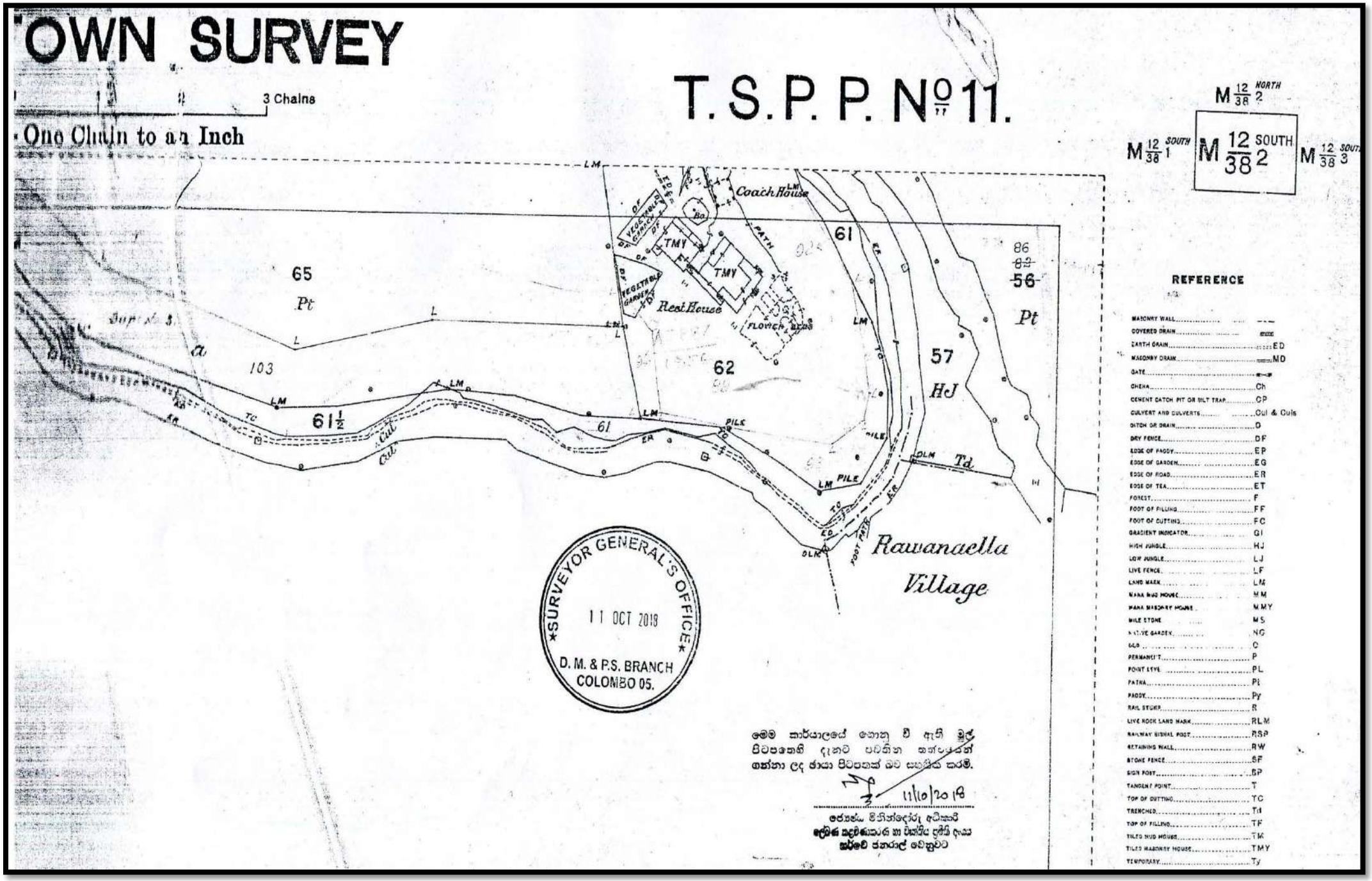
OWN SURVEY
T.S.P. P. No 11.
3 Chains
One Chain to an Inch
M 12/38 NORTH 2
M 12/38 SOUTH 1
M 12/38 SOUTH 2
M 12/38 SOUTH 3
Coach House
Rest House
VEGETABLE GARDEN
FLOWER BEDS
PATH
TMY
65
Pt
103
61½
61
62
57
HJ
86
56
Pt
Rawanaella
Village
SURVEYOR GENERAL'S OFFICE
11 OCT 2018
D. M. & P.S. BRANCH
COLOMBO 05.
REFERENCE
MASONRY WALL
COVERED DRAIN
EARTH DRAIN ED
MASONRY DRAIN MD
GATE
CHENA Ch
CEMENT CATCH PIT OR SILT TRAP CP
CULVERT AND CULVERTS Cul & Culs
DITCH OR DRAIN D
DRY FENCE DF
EDGE OF PADDY EP
EDGE OF GARDEN EG
EDGE OF ROAD ER
EDGE OF TEA ET
FOREST F
FOOT OF FILLING FF
FOOT OF CUTTING FC
GRADIENT INDICATOR GI
HIGH JUNGLE HJ
LOW JUNGLE LJ
LIVE FENCE LF
LAND MARK LM
MUD HOUSE MM
MASONRY HOUSE MMY
MILE STONE MS
NATIVE GARDEN NG
OLD O
PERMANENT P
POINT LEVE PL
PATNA Pl
PADDY Py
RAIL STONE R
LIVE ROCK LAND MARK RLM
RAILWAY SIGNAL POST RSP
RETAINING WALL RW
STONE FENCE SF
SIGN POST SP
TANGENT POINT T
TOP OF CUTTING TC
TRENCHED Td
TOP OF FILLING TF
TILED MUD HOUSE TM
TILED MASONRY HOUSE TMY
TEMPORARY Ty

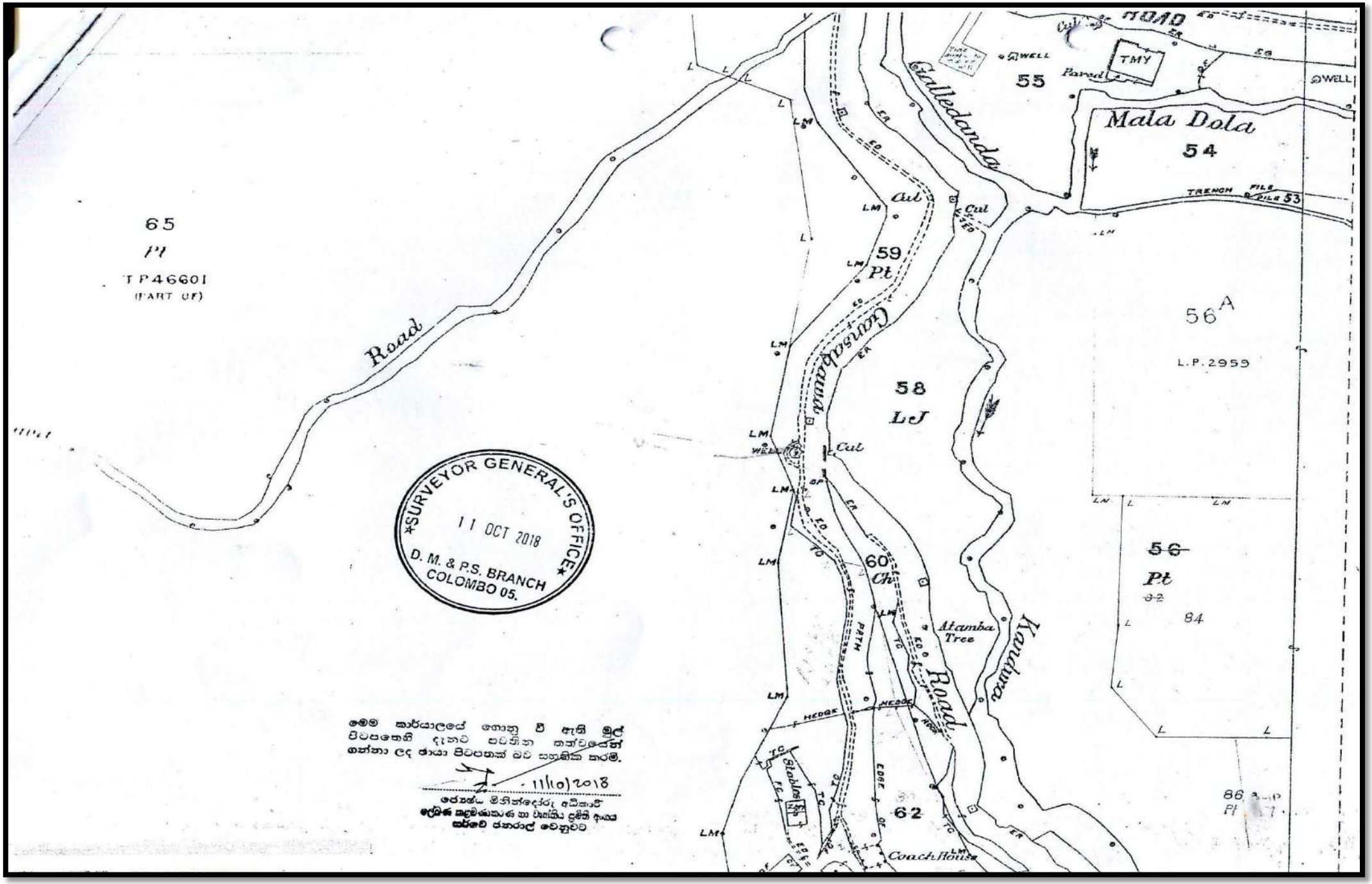

65
Pt
TP46601
(PART OF)
Road
Galledanda
Mala Dola
54
55
TMY
Paved
WELL
TRENCH
FILE
53
56A
L.P.2959
59
Pt
Cul
Gansabawa
58
LJ
60
Ch
Atamba Tree
Kandura
Road
56
Pt
84
62
Stables
Coach House
86
SURVEYOR GENERAL'S OFFICE
11 OCT 2018
D. M. & P.S. BRANCH
COLOMBO 05.

TOWN SURVEY

PRELIMINARY PLAN No 11 ..... Uva Province ..... Kumbalwela ..... KORALE
DESCRIPTION OF LOTS ..... Badulla ..... DISTRICT

No of Field Plan	No or letter of Lot	Field Book No & Page	Name	Description	Name of Claimant	Extent A.	R.	P.	No of Title Plan of Claim	Remarks
					Brought forward	228	1	01.15		
M 12/38 No. 2.	59	31622 / 3—5; 31623 / 16; 31636 / 20	Wamullepatana	Patna	Crown	0	0	23.87		Reservation for Ella — Wellawaya Gansabawa road. Contains a built well. Portion of lot 35 in F.V.P. No. 24.
do	60	31622 / 4—7; 31636 / 19	Wamulle hena	Chena	do	0	0	09.68		Reservation for Ella— Wellawaya Gansabawa Road. Portion of lot 1A in F.V.P. No. 24.
do	61	31636 / 18.19; 30392 / 20.28; 31622 / 7.10	do	Patna	do	0	0	21.72		do do
do	61½	31636 / 17.18; 30392 / 20.22	do	do	do	0	0	27.40		do do
do	62	31622 / 4. 6—14.; 31636 / 18.19.	Resthouse and premises	Resthouse and Premises.	Provincial Road Committee, Uva.	1	0	38.12		Lot 35 in F.V.P. No. 24. For Govt. Purposes, Vide M.O. Diagram (A.L.D. 2) [illegible]
					Carried over	230	0	01.94		

SURVEYOR GENERAL'S OFFICE
11 OCT 2018
D. M. & P.S. BRANCH
COLOMBO 05.

මෙම කාර්යාලයේ ගොනු වී ඇති මුල් පිටපතෙහි දැනට පවතින කන්වයෙන් ගන්නා ලද ඡායා පිටපතක් බව සහතික කරමි.
11/10/2018
ජ්‍යෙෂ්ඨ මිනින්දෝරු අධිකාරී
ලේඛන කළමණාකරණ හා මාන්නිය ප්‍රමිති අංශය
සර්වේ ජනරාල් වෙනුවට

Boundaries pointed out by Banda Gamarala of Etumale,
..... defined, Land Marked,
him.

Signature Sd. R. C. Dissanayaka, 2nd Grade Surveyor.

නැගෙනහිර සීමාව හමුවන තෙක් නිමිත දෙසට ඇදි සරල රේඛාවකින් ද,

දකුණට : අවසාන වරට සඳහන් කළ ලක්ෂයේ සිට බැමිම ඔස්සේ බටහිර දෙසට (අ. භ. පි. 5 ගරහා) සහ අඩි පාර ඔස්සේ කොරිට්ටු වැළව් එයඟ සොළුවර හමු වන තෙක් නිමිත සඳහට ඇදි රේඛාවකින් ද, එතැන් සිට ඉහත් වැවේ කෑගෙනහිර සීමාව හමුවන තෙක් උතුරු දෙසට ඇදි සරල රේඛාවකින් ද, එතැන් සිට පලුගහඳාවිව වැවේ බැමිම හමු වන තෙක් සාම්ප්‍රදායයෙන් උතුරු දෙසට ඇදි සරල රේඛාවකින් ද, අනතුරුව එම බැමිම ඔස්සේ මෙහි බටහිර කෙළවරට හා එතැන් සිට අවසාන වරට සඳහන් කළ ලක්ෂයේ සිට දෙමළුලව වැව බැමිමේ උතුරු කෙළවර දක්වා ඇදි රේඛාවකින් ද, එම බැමිම ඔස්සේ එහි දකුණු සීමාව දක්වා දකුණු දෙසට ඇදි රේඛාවකින් ද, එතැන් සිට මහමිත්ඛිනඉල වැවට ඇති අඩිපාර දක්වා දකුණු දෙසට ඇදි සරල රේඛාවකින් ද, පසුව අඩි පාර ඔස්සේ පානිසම් කුලම් ඇල හමුවන තෙක් නැගෙනහිර, තිණ්කොන හා නිමිත දෙසට ඇදි රේඛාවකින් ද, එතැන් සිට එකී ඇල ඔස්සේ නිමිත දෙසට, එම ඇල කලා මය සමඟ හමුවන ලක්ෂයය දක්වා ද, එතැන් සිට කලා මය ඔස්සේ (උ. කු. ප. අංක 5 අ. භූ. පිඹුරේ දකුණු සීමාවේ ඝකොටසක්) එය උලපත් ඇල හා එක්වන ලක්ෂයය දක්වා බටහිර දෙසට ඇදි රේඛාවකින් ද යේ.

බටහිරට : විල්පත්තු ජාතික උද්‍යානයේ කෑගෙනහිර සීමාවෙන් හා උතුරු සීමාවෙන් ඝකොවිසන් (උලපත් ඇල හා තෙල් බිලු ඇල දිගේ ඝගාස් තෙල් බිලු ඇලේ මුල සිට පහත් ඇලේ මුල දක්වා ඇදි සරල රේඛාව. පහත් ඇල හා අන්දර ගොල්ල ඇල, මන අන්දරගොල්ල බැව් කන්දියේ සිට කවු පිතුදිවුල් වැව් කන්දිය දක්වා ඇදි සරල රේඛාව, ගොඩගස ඇල මිගවැව් ඇල සති ඡෝදරගම් ආරුගි බේල්ලාව දක්වා හා (Fork of Moderagam Aru) ඡෝදරගම් ආරු හා උතුරු මැද පලාත හා උතුරු පළාත අතර වූ සීමාව ද යේ.

6-966

ඇල්. සී. ඩී. 12/68.

1968 අංක 14 දරන සංස්ථාපිත සංවර්ධන පනත

ආඥාව

1968 අංක 14 දරණ, සංස්ථාපිත සංවර්ධන පනතෙහි, 9 වන වගන්තියෙහි (1) උප වගන්තියෙන් මා වෙත පැවරී ඇති බලතල ප්‍රකාරව, රාජ්‍ය ඇමැති ජූනියස් රිචඩ් ජයවර්ධන මහතා විසින් සවිදේශ කටයුතු පිළිබඳ ඇමැතිතුමාගේ එකඟතාවය ඇතිව, මෙම උපලේඛනයෙහි දක්වෙන සෑම තාක්ෂයක්ම මෙයින් ආඥාව මගින් ලංකා යංවාරක මණ්ඩලය වෙත පවරමි.

ජේ. ආර්. ජයවර්ධන,
රාජ්‍ය ඇමැති.

1969.6.16 දින,
කොළඹ.

උපලේඛනය

1. බෙලිතුල් ඔය තානායම

සබරගමු පලාතෙහි, රත්නපුර දිස්ත්‍රික්කයෙහි, කවවන කෝරලයෙහි, තලපිටිගම පත්තුවෙහි, බෙලිතුල්ඔය ගෘමයි. පිහිටියාවූද, බලයලත් මිනින්දෝරු සහ ඔවිටම සැලසුම්කරු සිරි. බී. ලියනසූරිය විසින් සාදන ලද 1968. 10. 7 සහ අංක 91 දරණ පිඹුරෙහි දෙපාර්තුම් කොට, එහි යම්පූර්ණ වශයෙන් වඩා හිස්තර ඇතා්කාවූද, උතුරට : අංක 646 දරණ, අ. ග. පි යි දැක්වෙන අංක 38 දරණ ඉඩම් කැබැල්ලද (ගම දිගේ වෙන්කර ඇති භූමිභාගයක්ද) සහ අංක 646 දරණ අ. ග. පි යි දැක්වෙන අංක 39 දරණ ඉඩම් කැබැල්ලද (එවි. එම්. කිරිමුදියන්සේගේ ඉඩම්); කෑගෙනහිරින් : අංක 646 දරණ අ. ග. ප්‍ර. යි. අංක 8 දරණ ඉඩම් කැබැල්ලද, (එම්. එම්. කිරිමුදියන්සේගේ කුඹුර) යන ප්‍රමාණ පාර; දකුණට : බෙලිතුල්ඔය සහ බටහිරට : බෙලිතුල් ඔය යන මායිම්වූද, ප්‍රමාණයෙන් අක්කර 1, රූඩ් 3, පර්චස් 34.0 ක් වූද, සර්වේයර් ජනරාල් විසින් සාදන ලද බෙලිතුල්ඔය අංක 646 දරණ අ.ග.පි.යි අංක 25, 27 සහ 60 යන ඕම් කැබලි ලෙස පෙන්නුම් කොට ඇති තානායමේ වන්න ගෙවත් අකුරු ආරුණේ හෝනායයි හැඳින්වෙන ඉඩම් සහ අදාල ගොඩනැගිලි ඇතුලත් වූ බෙලිතුල්ඔය තානායම.

2. කන්තලේ තානායම

නැගෙනහිර පලාතෙහි, තිකුණාමල දිස්ත්‍රික්කයෙහි, තම්පලාකමෙහි යත් කුවෙහි, කන්තලේ ගමෙහි පිහිටියාවූද, බලයලත් මිනින්දෝරු සහ ඔවිටම සැලසුම්කරු සිරි. බී. ලියනසූරිය විසින් සාදන ලද, 1968.8.7 සහ අංක 84 දරණ පිඹුරෙහි දෙපාර්තුම් කොට, එහි සම්පූර්ණ වශයෙන් වඩා හිස්තර කොට ඇතා්කාවූද, උතුරට : වැව් ඉවුරු බැමිම, නැගෙනහිරට කන්තලේ වැව සහ ඉවුරු බැමිම සහ ගබඩාණ-ත්‍රිකුණාමල ප්‍රසිද්ධපාර; දකුණට : ප්‍රසිද්ධ පාර සහ වැරිමාරි ඉදහාර්තමෙන්තුවේ ඉඩම, රජයේ සහ බටහිරට : කන්තලේ වැව සහ වැව් ඉවුරු බැමිම යන මායිම්වූද, ප්‍රමාණයෙන් අක්කර 1, රූඩ් 0, පර්චස් 09 ක් වූද "කානායම ඉඩම" යයි හැඳින්වෙන ඉඩම සහ එයට අදාල ගොඩනැගිලි ඇතුලත් වූද කන්තලේ තානායම.

3. ඇල්ල තානායම

උතුම පලාතෙහි, මඩුල්ල දිස්ත්‍රික්කයෙහි, යවතිත්ත කොරියාශයෙහි, සුඛල්වෙල කෝරලයෙහි, ඛ්‍රිතගල්ල ගමෙහි පිහිටියාවූද, බලයලත් මිනින්දෝරු සහ ඔවිටම් සැලසුම්කරු සිරි. බී. ලියනසූරිය විසින් සාදන ලද 1968. 10. 6 සහ අංක 95 දරණ පිඹුරෙහි පෙන්නුම් කොට, එහි සම්පූර්ණ වශයෙන් වඩා හිස්තර කොට ඇතා්කාවූද, උතුරට : මඩුල්ලෙහි තැපිලියස් ස්ටෝර්ස්හි අයිනිකරු මහ පෙදේරා මහතා ගේ ඉඩම පවු ඔය, පාර සහ පාර දිගේ වෙන්කර ඇති කොටස : නැගෙනහිරට : පාර දිගේ මෙන්සූර ඇති භූමිභාගය යන දකුණින් : පාර දිගේ මෙන් කර ඇති භූමිභාගය සහ බටහිරට : එම්. කෙ. කරෝලිස් අප්‍රහේ සහ බදුල්ලේ පැවිලියන් ස්ටෝර්ස් අයිතිකරු විනා පෙදේරා මහතාගේ ඉඩම්; සහ මායිම්වූද, ප්‍රමාණයෙන් අක්කර 1, රූඩ් 0, පර්. 11.0 වූද අරලිගේ ගෙදර පුදහා මහත්ත් 'ඇල්ල තානායමේ ඉඩම' යයි හැඳින්වෙන ඉඩම් සහ අදාල ගොඩනැගිලි ඇතුලත් ඇල්ල තානායම.

4. නිස්සම්භාරම් තානායම

දකුණු පලාතේ, හම්බන්තොට දිස්ත්‍රික්කයේ මාගම පත්තුවේම. ත්‍රංචි අකුරැහෙව ගමෙහි පිහිටියාවූද, බලයලත් මිනින්දෝරු සහ මවිටම් සැලසුම්කරු සිරි. බී. ලියනසූරිය විසින් සාදන ලද 1968.10.4 යන අංක 93 දරණ පිඹුරෙහි දැක්නුම් කොට එහි සම්පූර්ණ වශයෙන් වඩා හිස්තර කොට ඇතා්කාවූ ද, උතුරට රජයේ ඉඩම සහ සාෂ්ඨාණ ඉදහාර්තමේන්තුව පිහිටුවා ඇති රජයේ ඉඩමද, නැගෙනහිරට ප්‍රසිද්ධ පාරද, දකුණට වාරිමාර්ග ඉදහාර්තමේන්තුව පිහිටුවා ඇති ඉඩමද, බටහිරට නිසංවෙල යන මායිම්වූ, ප්‍රමාණයෙන් අක්කර 2, රූඩ් 1, පර්. 0 වූද, නිස්සම්භාරම් තානායම් ඉඩම යයි හැඳින්වෙන ඉඩම් සහ අදාල ගොඩනැගිලි ඇතුලත් නිස්සම්භාරම් තානායම.

5. පුස්සැල්ලාව තානායම

මැද පලාතෙහි නුවර දිස්ත්‍රික්කයෙහි, උඩ පලාතෙහි, කුඩුකර ඉගල කෝරලයෙහි පුස්සැල්ලාව ග්‍රාමයෙහි, පුස්සැල්ලාව නගරයේ සනිපාරක්ෂක මණ්ඩල සීමාවන්තුල පිහිටා ඇති, බලයලත් මිනින්දෝරු සහ ඔවිටම් සැලසුම්කරු සිරි. බී. ලියනසූරිය විසින් සාදන ලද අංස 109 සහ 23.12.68 යන පිඹුරේහි පෙන්නුම් කොට, එහි සම්පූර්ණ වශයෙන් වඩා හිස්තරකොට ඇතා්නා වූද, උතුරට : වවිනගඩපහාන රජයේ ඉඩම්, නැගෙනහිරට : ප්‍රසිද්ධ පාර සහ එම්. තංගයියාගේ ඔත් වත්ත, දකුණට : එම්. තංගයියාගේ තේ වත්ත, බටහිරට : වවිනගොඩපහාන, එම්. සමිරප්පේකර සහ අන් අයගේ ඉඩම් යන මායිම් වූද, ප්‍රමාණයෙන් අක්. 1, රූඩ් 2, පර්. 12 වූද, වවිනගඩ පහාන කෙවත් තානායම් ඉඩම යයි හැඳින්වෙන ඉඩම් සහ අදාල ගොඩනැගිලි ඇතුලත් පුස්සැල්ලාව තානායම.

6. ත්‍රිකුණාමල සංචාරක ඔඩ්‍යසථානය

නැගෙනහිර පලාතෙහි, ත්‍රිකුණාමල දිස්ත්‍රික්කයෙහි මාඩිම් තුල සහ ත්‍රිකුණාමල මූ. ආ. නි. කොට්ඨාශයෙහි (පේ්ඩික් කොවුව) ඝකෘඛයි ග්‍රාමයෙහි පිහිටා ඇති, බලය ලත් මිනින්දෝරු සහ මවිටම් සැලසුම්කරු සිරි. බී. ලියනසූරිය විසින් සාදන ලද, අංක 105 සහ 6.8.68 දරණ පිඹුරෙහි දෙපාර්තුම් කොට, එහි සම්පූර්ණ වශයෙන් වඩා හිස්තර කොට ඇතා්කාවූද, උතුරට : පේ්ඩික් කොවුව, රජයේ පිවෙන මුඩු බිම පාර, සහ පේ්ඩික් කොවුවේ උයන (රජයේ) නැගෙනහිරට : පරිවාන සහ මුහුදු (රජයේ), දකුණට : පරිවාන සහ මුහුදු (රජයේ) සහ බටහිරට : පේ්ඩික් කොවුව විවෘත මුඩු බිම (රජයේ) සහ මායිම්වූද, ප්‍රමාණයෙන් අක්කර 0. රූඩ් 2, පර්චස් 38.5 වූද, "ආඥාත්තුක නිවාසය" යයි හැඳින්වෙන සහ එලෙස දක්වෙන ඉඩම් සහ එයට අදාල ගොඩනැගිලි ඇතුලත් ත්‍රිකුණාමල සංචාරක ඔඩ්‍යස්ථානය.

6-1042

එල්.ඩී.—බී. 7/63

1963 අංක 4 දරණ දේශීය ආදායම් පනතේ 16අ වැනි වගන්තිය යටතේ දන්වීම්

1969 අංක 6 දරණ පනතින් සංශෝධිත 1963 අංක 4 දරණ දේශීය ආදායම් පනතේ 16අ වැනි වගන්තියෙන් මා සමඟ සැවොරි ඇති බලතල ප්‍රකාර, මිදල් ඇමති උක්තු බණ්ඩා මිත්තිනායක වන මම,

Polonnaruwa
Polonnaruwa Rest

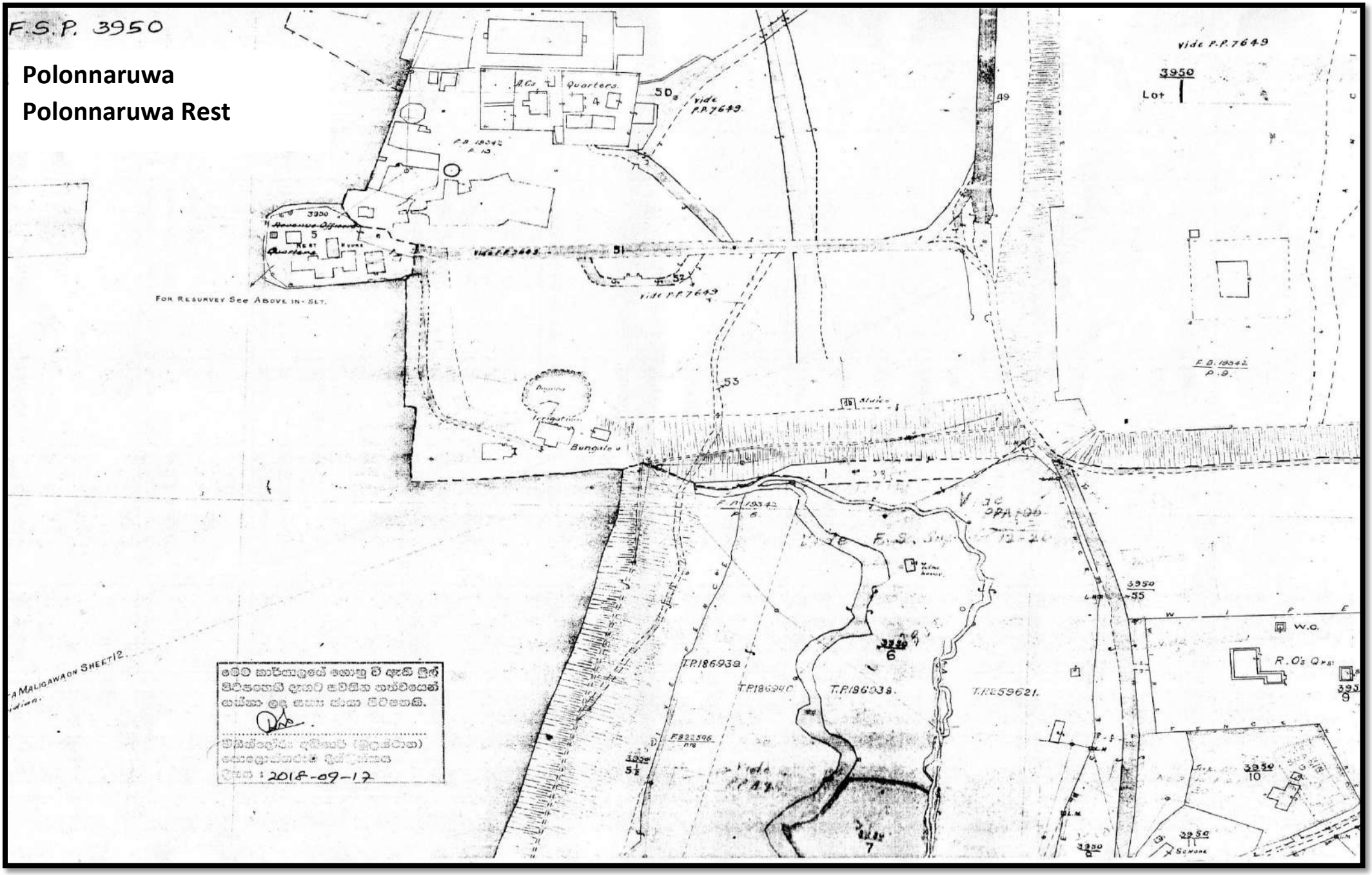

PRELIMINARY PLAN No. 3950

DESCRIPTION OF LOTS

BLOCK SURVEY

(1)

NORTH CENTRAL Province

POLONNARUWA RUIN AREA SURVEYS. ~~VILLAGE~~

MEGODA PATTU ~~KORALE~~

TAMANKADUWA. DISTRICT

No. of Field Plan	No. or letter of Lot	Field Book No. & Page	Name	Description	Name of Claimant	Extent A.	Extent R.	Extent P.	No. of Title Plan of Claim	Remarks
1, 2, 3, 4, 5, 6, 7, 8, 9, A, B, C, D, E, F, G.	1		Polonnaruwa	Ruin area	Crown	2323	2	12		Includes ancient roads, streams, pokunas, cooly lines and everything else which is not otherwise lotted.
6.	1½.		P.W.D. Cooly Line	P.W.D. Cooly line	do	0	0	04.50		Vide Supply Tenement List see lots 167-196, 197½, 197½ page see lots 163-165, page
6 & 8	2		Thuparama, Watadage &c.	Important ruin area	do	10	1	36		This is proposed to be fenced round. Defined by large concrete land marks. See S.G's No: [illegible]3 of 29.6.10.
8	3		Maligawa	Ruin	do	0	0	25		
8	4		Archaeological Commissioners Quarters	Archaeological Commissioners Quarters	do	0	2	20		
8	5		Rest House Premises	Rest House premises	do	0	1	26		
8 & 9	5½		Wekanda	Bund, path & reservation for bund	do	5	3	38.75		Vide Supply Tenlist
8&9	6		Galwatta &c.	Cocoanut gardens	Owners of T.Ps.	12	3	36.	186939, 186940, 186938, 259621 & 198045.	T.P. Extent 13.1.14 (A R P) Extent of cultivation. Cocoanut 12. 1. 04.50; Jungle. 0. 2. 02; Total 12. 3. 06.50
8&9	7		Bogaha Oduwa	Paddy field	H.S. Jayatilaka	0	3	22.85		Not cultivated during the last 5 years.
					Carried over	2354	3	31		

මෙම කාර්යාලයේ ගොනු වී ඇති මුල් පිටපතෙහි දැනට පවතින තත්වයෙන් ගන්නා ලදු සත්‍ය ඡායා පිටපතකි.

මිනින්ස්ට්‍රේරු අමිකාරි (මූලස්ථාන)
පොලොන්නරුව දිස්ත්‍රික්කය
දිනය : [illegible]

Siri.D.Liyanasuriya,
Licensed Surveyor
& Leveller.

PLAN No. 78.
POLON NARUWA

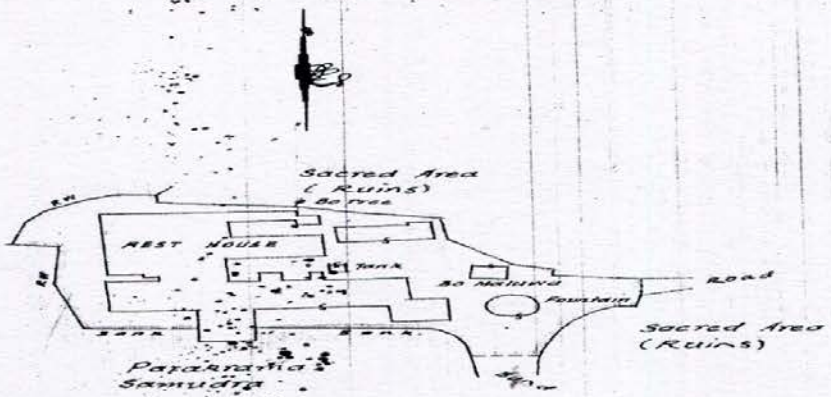

Reference:

RW — Retaining Wall

Scale of 2 chains to an inch.

P L A N

of a re-survey of an allotment of land called "Resthouse Premises" depicted as Lot 5 in P.P.3950, made by the Surveyor General and situated in the village of Polonnaruwa, in Meda Pattu, in the District of Polonnaruwa, NORTH CENTRAL PROVINCE.

Bounded as follows:

North by: Parakrama Samudra and Sacred Area (Ruins).
East by: Road and Sacred Area (Ruins).
South by: Bund and Parakrama Samudra.
West by: Parakrama Samudra.

	A.	R.	P.
Containing in extent:	0.	3.	04.0.

(Acres Nil, Roods Three and Perches Four).

Description of land

Garden 40 — 50 years old. Contains two permanent buildings and an overhead water tank.

Surveyed on the 5th. day of August 1968.

Note:- The Pattu and District in this Plan have been subsequently amended by me to read Meda and Polonnaruwa respectively, after verification from records at the Surveyor General's Office.

Siri.D.Liyanasuriya
Licensed Surveyor& Leveller.
27. 9. 1969.

82, Hultsdorf Street,
Colombo 12.
5. 8. 1968.

Licensed Surveyor & leveller.

1 වෙනි නැමුණු ගේවා බලඇණිය.

තවද එම දින සිට, ලංකා පාබල සමුදාඋ (නිත්‍ය) ස්ථිර බල සමුදායේ බලකායක් වශයෙන් සැකැත්ම නතර විය යුතු යැයි නිවේදය කරමි.

ඩබ්ලිව්. ගොපල්ලව,
අග්‍රාණ්ඩුකාරවරයා.

1969 මාර්තු මස 9 දින,
කොළඹ දීය.
3-886

ඇල්.ඩී.—බී. 12/68.

1965 අංක 14 දරන සංචාරික සංවර්ධන පනත

ආඥාව

1968 අංක 14 දරන සංචාරික සංවර්ධන පනතෙහි 9 වැනි වගන්තියෙහි (1) වැනි උපවගන්තියෙන් මා වෙත පැවරුණු බලතල ප්‍රකාර, රාජ්‍ය ඇමති ශ්‍රීසියන් ඊවර්ඩ් රණවර්ධන විසින් මම, ඒ වගදේශ කටයුතු ඇමැතිවරයාගේ අනුමැතිය ඇතිව, මෙහි උපලේඛනයෙහි නියමිත එන් එන් ස්ථානයෙහි, ලංකා සංචාරික මණ්ඩලය වෙත මේ ආඥාවෙන් පවරමි.

ජේ. ආර්. ජයවර්ධන,
රාජ්‍ය ඇමති.

1969.3.7 වන දින,
කොළඹ දීය.

උපලේඛනය

1. උතුරුමැද පළාතෙහි, තම්බුලුවිල දිස්ත්‍රික්කයෙහි **මිරිසෙන්ති** පත්තුවෙහි පොලොන්නරුවෙහි පිහිටියාවූ ද බලයලත් මිනිස්දේරු සහ මව්වරම් සැලසුම්කරු සිරි බී. ලියනසූරිය විසින් සාදනලද, 1968.8.5 වැනි දිනය හා අංක 78 දරන පිඹුරෙහි පෙන්නුම්කොට එහි සම්පූර්ණ වශයෙන් විස්තර කොට ඇත්තා වූ ද, උතුරට පරාක්‍රම සමුද්‍රයෙන් හා (නටඹුන්වලින් යුක්ත) පූජා භූමියෙන්ද, දකුණට **ඉවරු** කැඹිමෙන් හා පරාක්‍රම සමුද්‍රයෙන්ද, බස්නාහිරට පරාක්‍රම සමුද්‍රයෙන් මායිම් වූද, ප්‍රමාණයෙන් අ. 0, රූ. 3, ප. 04ක් වූ ද ඉඩම් සහ එයට අදාළ ගොවතැනිල්ල ඇතුළත් වූද, **පොලොන්නරුව** තානායම.

2. උතුරු මැද පළාතෙහි අනුරාධපුර දිස්ත්‍රික්කයෙහි **තුඹුල්ල** පත්තුවෙහි මව්මඹුව **කෝරලේ** හඹරන පිහිටියාවූද, බලය ලත් මිනිස්දේරු සහ මව්වරම් සැලසුම්කරු සිරි බී. ලියනසූරිය විසින් සාදන ලද 1968.8.6 වැනි දිනය හා අංක 81 දරන පිඹුරෙහි **පෙන්නුම්කොට** එහි වඩා සම්පූර්ණ වශයෙන් විස්තර කොට ඇත්තාවූද රියෝසය දිගට අංක 848 දරන අ.ගු.පි යි දැක්වෙන අංක 46ඇ. හා 146 දරන රජයට අයත් කළු ඉඩම් කැබෙලිවලින්ද, **ගිනිකොණ** දිගට 848 දරන අ.ගු.පි හි 138 වැනි ඉඩම් කැබැල්ල වන **ඒ. බිමිලිව්.** පියසේනගේ ඉඩමෙන් හා පරද, තිරිත දිගට පාර **මැස්සේ** මෙන් කළු භූමියෙන්ද, වයඹ දිගට අංක 848 දරන අ.ගු.පි. හි 68 වැනි ඉඩම් කැබෙල්ල වූ ඩී. ඇස්. දසරත්නගේ ඉඩමෙන්ද අංක 848 දරන අ.ගු.පි. හි 46ඇ වැනි ඉඩම් කැබැල්ල වූ **එම්.ඩී. ප්‍රේමදාසගේ** ඉඩමෙන්ද මායිම් වූ ද ප්‍රමාණයෙන් අ. 2, රූ. 2, ප. 09.5ක් වූ ද, ඉඩම් සහ එයට අදාළ ගොවතැනිල්ල ඇතුළත් වූ ද **හඹරුන** තානායම.

3. මධ්‍යම පළාතෙහි මාතලේ දිස්ත්‍රික්කයෙහි, **උතුරු මාතලේ** **ඉහළ මව්ව කෝරලේ** සිගිරියෙහි පිහිටියාවූද, බලයලත් මිනිස්දේරු සහ මව්වරම් සැලසුම්කරු සිරි බී. ලියනසූරිය විසින් සාදන ලද 1968.8.5 වැනි දිනය හා අංක 82 දරන පිඹුරෙහි පෙන්නුම් කොට එහි වඩා සම්පූර්ණ වශයෙන් විස්තර කොට ඇත්තාවූද, උතුරට ගම් මිදුව අයත් කුඹුරෙන් ද, නැගෙනහිරට ගම්මුන්ට අයත් කුඹුරු වලින් හා රජයට අයත් කුඩා කැලෑ බිම්වලින්ද, දකුණට රජයට අයත් කුඩා කැලෑ බිම්වලින්ද, බස්නාහිරට එච්. එම්. කිරිබණ්ඩාට හා ඩී. එච්. කිරිඇතුට අයත් ඉඩම්වලින් මායිම් වූද, ප්‍රමාණයෙන් අ. 1, රූ. 1, ප. 36.5 ක් වූ ද ඉඩම් සහ එයට අදාළ ගොවතැනිල්ල ඇතුළත් වූද සිගිරිය තානායම.

4. බස්නාහිර පළාතේ කොළඹ දිස්ත්‍රික්කයේ **හේමගම කෝරලේ** හංවැල්ල **ඉහළ** ගමෙහි පිහිටිය වූද බලයලත් මිනිස්දේරු සහ මව්වරම් සැලසුම්කරු සිරි බී. ලියනසූරිය විසින් සාදන ලද 1968.7.30 වැනි දිනය හා අංක 75 දරන පිඹුරෙහි පෙන්නුම්කොට එහි වඩා සම්පූර්ණ වශයෙන් විස්තර කොට ඇත්තාවූද, උතුරට සැලෑහි ගසින්ද, නැගෙනහිරට අංක 1493 දරන පී.පී.ඒ (P.P.A) 8 වැනි ඉඩම් කැබෙල්ලන්ද, දකුණට පාර සඳහා වෙන් කළ භූමියෙන් හා ගම්මානා කායකිල භූමියෙන්ද බස්නාහිරට පාරෙන් හා පාර මැස්සේ දවින් කළ භූමියෙන්ද මායිම් වූද, ප්‍රමාණයෙන් අ. 2, රූ. 0, ප. 28ක් වූද ඉඩම් සහ එයට අදාළ තෙවැනැතිල්ල වූද තන්වැල්ල තානායම.

5. මධ්‍යම පළාතේ මාතලේ දිස්ත්‍රික්කයේ උතුරු මාතලේ විග පත්තු පල්ලේඩිය පත්තුවේ දඹුල්ලෙහි පිහිටියාවූද, මිනිස්දේරු සහ මව්වරම් සැලසුම්කරු සිරි බී. ලියනසූරිය විසින් සාදන ලද 1968.8.4 වැනි දිනය හා අංක 76 දරන පිඹුරෙහි පෙන්නුම් කොට එහි වඩා සම්පූර්ණ වශයෙන් විස්තරකොට ඇත්තාවූද, උතුරට ගමසහා පාරෙන්ද, දකුණට ඇස්. කෝරක්කේ ඉඩමෙන්ද, **අස්සාකාරු.** වැ. දෙපාර්තමේන්තුවේ මහපාරෙන්ද, නැගෙනහිරට කෙස්ත බුද්ධදාසගේ ඉඩමෙන්ද මායිම් වූද, ප්‍රමාණයෙන් අ. 1, රූ. 1, ප. 22.2ක් වූද, ඉඩම් සහ එයට අදාළ ගොවතැනිල්ල ඇතුළත් වූ දඹුල්ල තානායම.

6. යඹරගමුව පළාතෙහි කැගල්ල දිස්ත්‍රික්කයෙහි බෙරිගල් කෝරලයේ ත්‍රාදේශීය ආදායම් නිලධාරියාගේ කොට්ඨාසයෙහි කැකොසිරිවැලි පත්තුවෙහි අඹේපුස් පසෙහි පිහිටියාවූද බලයලත් මිනිස්දේරු හා සැලසුම්කරු සිරි බී. ලියනසූරිය විසින් සාදන ලද 1968.7.29 වැනි දිනය හා අංක 77 දරන පිඹුරෙහි පෙන්නුම් කොට එහි වඩා සම්පූර්ණවියෙන් විස්තරකොට ඇත්තාවූද, උතුරට ඒ. බී. සුරසිංහගේ අප්පුහාමිට අයත් මෙල්ලගල වත්තෙන් හෙවත් බදු වත්තෙන්ද, වයඹ. ඇල්. ඇම්. මොස්සුර්ට අයත් නැව කැලෑයෙන්ද, නැගෙනහිරට පාර මැස්සේ වෙසින් කළ භූමියෙන්ද දකුණට කොසින් බයස් අබේසිංහට අයත් දොඹකුඹුර වත්තා හා යම් සහ පාරෙන්ද, බස්නාහිරට අබේපුස්ස විදහල භූමියෙන් හා ඒ. ඒ. සුරසිංහගේ අප්පුහාමිට අයත් මෙල්ලගහමුල්තෙන් හෙවත් බදු වත්තෙන් මායිම් වූද, ප්‍රමාණයෙන් අ. 2, රූ. 2, ප. 35.2ක් වූද ඉඩම් සහ එයට අදාළ කොඩනැගිලි ඇතුළත් වූද අබේපුස්ස තානායම.

3-757

භාණ්ඩාගාර අංකය : පිඳැපු/137/69/ජ.

පහත සඳහන් සේවය සඳහා ද්විතීයකය කරන ලද ප්‍රෝඩකයන්ගේ තාවකාලික වාක්ෂිපෙනී සේවා කාලය විශ්‍රාම වැටුප් වගවන්තියේ කොන්දේසි අනුව විශ්‍රාම වැටුප් කවයුතු යඳහා මෙයින් අනුමත කරන බව මෙයින් නිවේදනය කරමි.

නම	විශ්‍රාම වැටුප් යනිත පත්වීම	ද්විතීයකය කරන ලද කාලපරිච්ඡේදය
පෙරියප්පෙරු ආරච්චිගේ වෙවිඩි අල්විස්	කාර්යාල සහායක ආණ්ඩු වේ විදුලි සංදේශ මාන්ත දෙපාර්තමේන්තුව.	කාර්ය සැලැස්ම විදුහල් කරු ආණ්ඩුවේ විදුලි සංදේශක දෙපාර්තමේන්තුව.

ඇම්. රංජේන්ද්‍ර,
භාණ්ඩාගාරයේ ලේකම්.

1969 මාර්තු මස 8 වැනි දින,
කොළඹ, මහා භාණ්ඩාගාරයේ දීය.

3-817

අංකය : 5433/141 සී (VI කොටස)

මෙයට ඇතුළත් උපලේඛනයෙහි II වැනි තීරයෙහි සියලම ඳපැවරීම්වලින් තුවෙහි එයට අනුරූපව I වැනි තීරයෙහි නියමිත එක් එක් තනතුර දරන සෑම නිලධාරියෙකුම ඒ තනතුරට පත් කරනු ලැබූ දින සිට විශ්‍රාම වැටුප් ලැබීමට සුදුසුකම් ඇත්තෙක බව විශ්‍රාම වැටුප් ව්‍යවස්ථාවල 2 වැනි වගන්තිය ප්‍රකාර එය ව්‍යවස්ථාවල පිඹිවිධානයන්ට යටත්ව දන්වනු ලැබේ.

ඇම්. රංජේන්ද්‍ර,
භාණ්ඩාගාරයේ ලේකම්.

1969 මාර්තු මස 9 වැනි දින,
කොළඹ, මහා භාණ්ඩාගාරයේ දීය.

උපලේඛනය

I වැනි තීරය	II වැනි තීරය
† සහකාර සංදේශ නිලධාරීන්, සීඳේශ විදුලි සංදේශ සේවය	නැහැල් හා විදුලි සංදේශ දෙපාර්තමේන්තුව.
වැඩ පෝර්මන් (ක්‍රියාකාරී) ...	වාරිමාර්ග දෙපාර්තමේන්තුව
අධ්‍යාපන ප්‍රකාශන කොමසාරිස්	අධ්‍යාපන ප්‍රකාශන දෙපාර්තමේන්තුව.
ප්‍රධාන ඉංජිනේරු-නිර්මාණ ...	ලංකාණ්ඩුවේ දුම්රිය සේවාවන් පවත්වාගෙන යාම.
අධිකාරී විදුලි ඉංජිනේරු ...	කොළඹ වරාය කොමිසාරිස් සභාව.
* ආඥාපනකාරී ලිපිකරුවන් ...	ආයුර්වේද දෙපාර්තමේන්තුව.
ගබඩා කාරකරු, මධ්‍යම විකුණුම් නිලධාරිය ... සහකාර නබඩා කාරකරු, මහජන සෞඛ්‍ය ඉංජිනේරු ආයතන ...	සෞඛ්‍ය දෙපාර්තමේන්තුව.

* අංක 13,826 හා 1963.11.22 වැනි දින දරණ ආණ්ඩුවේ ගැසට් පත්‍රයෙහි අංක 5433/141 සී (II කොටස) හා 1963.11.9 වැනි දින දරණ නිවේදනයෙහි ආයුර්වේද දෙපාර්තමේන්තුවේ, "අනුරාධපුර ආරෝග්‍යශාලාවේ ආරෝග්‍යශාලා ලිපිකරු" නාමතුමේ විශ්‍රාම වැටුප් නිමි නාත්වියට බලපැවැත්වෙන බවට කොටස පමණක් අවලංගු කළ බැවේ.

† අංක 14,817 හා 1968.8.29 වැනි දින දරණ ආණ්ඩුවේ ගැසට් පත්‍රයෙහි අංක 5433/141 සී (V කොටස) හා 1968.8.14 වැනි දින දරණ නිවේදනයෙහි නැහැල් හා විදුලි සංදේශ දෙපාර්තමේන්තුව

Siri.D.Liyanasuriya
Licensed Surveyor
and Leveller.

Rathnapuraya Belihuloya R.House

Plan No.91
BELIHULOYA

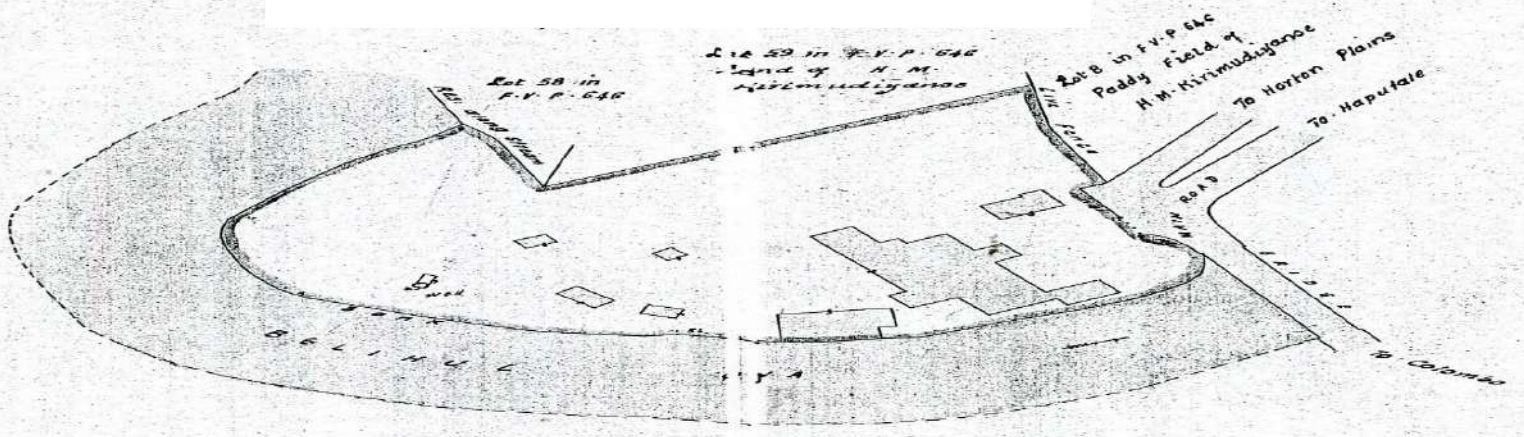

Scale of 2 Chains to an Inch

Sri Lanka Tourism Development Authority

Of a re-suvey of an allotment of land called Tanayamewatta alias Akuruarawehena depicted as Lots 25,27 and 60 in F.V.P.646 Belihuloya. made by the Surveyor General and situated in the Village of Belihuloya in Talapitagam Pattu of Kadawata Korale in the District of Ratnapura

SABARAGAMUWA PROVINCE

Bounded as follows:-

North by: Lot 58 in F.V.P.646 (Land along stream) and Lot 59 in F.V.P.646 (Land of H.M.Kirimudiyanse).
East by: Lot 8 in F.V.P.646 (Paddy field of H.M.Kirimudiyanse) and Main Road.
South by: Belihul Oya.
West by: Belihul Oya.

	A.	R.	P.
Containing in Extent:-	1.	3.	34.0

(Acres One, Roods Three and perches Thirty Four).

Description of land:- Garden 40 - 50 years old, contains 7 permanent buildings and a masonry well.

Surveyed on the 7th day of October 1968.

Licensed Surveyor & Leveller
7th October 1968.

282, Hulftsdorp Street,
Colombo 12.

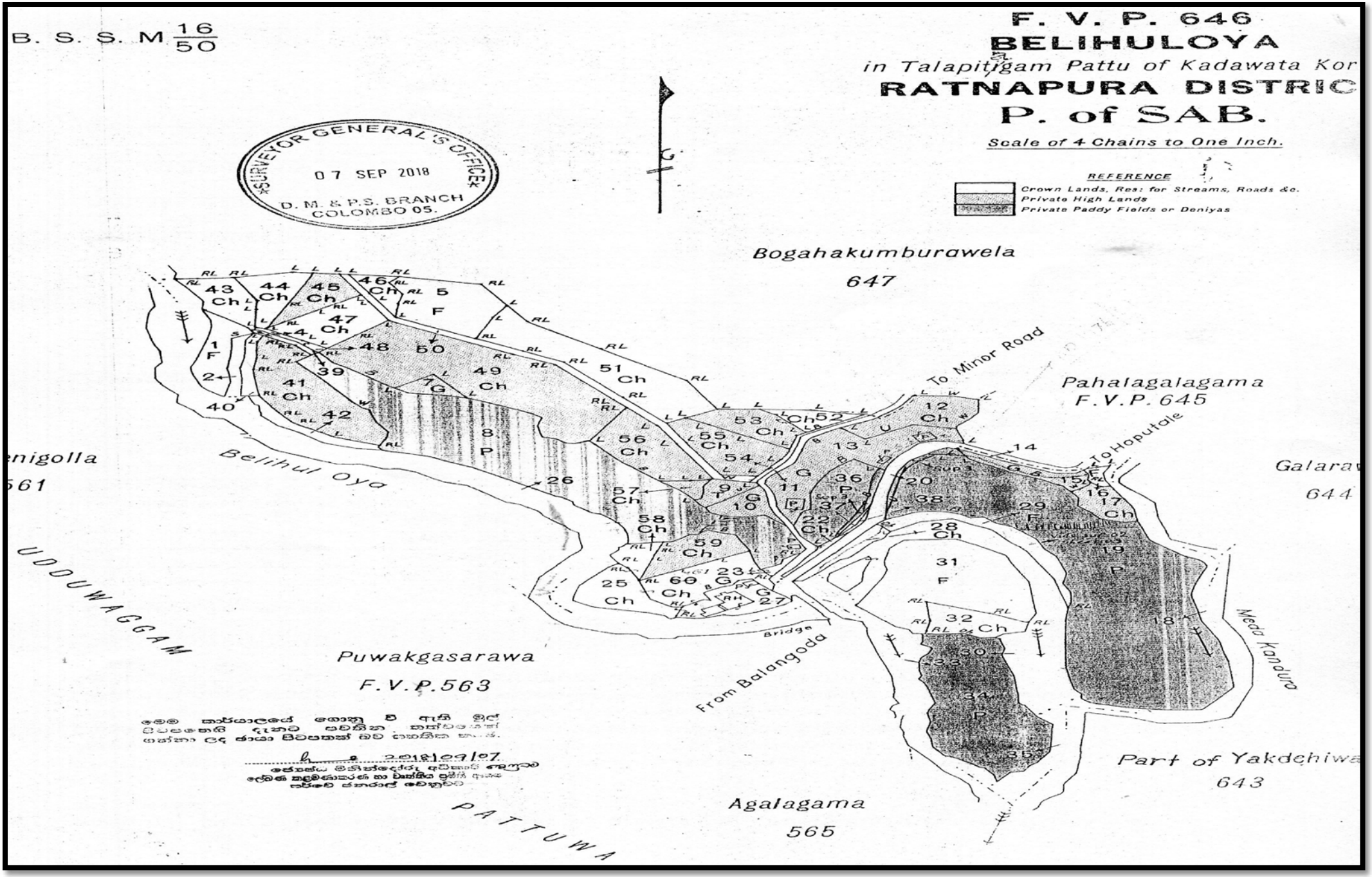
B. S. S. M 16/50
F. V. P. 646
BELIHULOYA
in Talapitigam Pattu of Kadawata Kor
RATNAPURA DISTRIC
P. of SAB.
Scale of 4 Chains to One Inch.
REFERENCE
Crown Lands, Res: for Streams, Roads &c.
Private High Lands
Private Paddy Fields or Deniyas
SURVEYOR GENERAL'S OFFICE
07 SEP 2018
D. M. & P.S. BRANCH
COLOMBO 05.
Bogahakumburawela
647
To Minor Road
Pahalagalagama
F.V.P. 645
To Hoputale
Galaraw
644
Belihul Oya
UDUWAGGAM
Puwakgasarawa
F.V.P.563
From Balangoda
Bridge
Meda Kandura
Part of Yakdehiwa
643
Agalagama
565
PATTUWA

NAL PLAN

ක්ෂේත්‍ර පත් අංකය 1
HEET No

ක්ෂේත්‍ර පොත් අංකය ර 384
ELD BOOK No

අවසාන ගම් පරිපූරක ඉඩම් විස්තර ලැයිස්තුව
FINAL SUPPLEMENTARY TENEMENT LIST

(4)

බෙලිහුල්ඔය
රත්නපුරය
සබරගමුව
පළ
PROVINCE

ඉඩම් අංකය Lot	නම Name	විස්තරය Description	මැණීමේ නියමය Req for Survey	අ. A	රූ R.	ප P.	ප්‍රසිද්ධ කළේ Advtd	දීම Disposal	දේඛා මිත්‍රය Diagram	සියලුතු කරුණු Remarks
- 61 -	අතුරුඅරුවෙවත්ත හාතායමේවත්ත හාතායවලගෙහේන අතුරුඅරුවෙහේන	ගෙවත්ත හාතායම හා ස්ථිර ගොඩනැගිලි පහක් තිබේ.	1969.7.22 දින අංක ඉ/ල.ඉ/37/608 මැණීමේ නියමය ර 63/87 (අ ජ්‍යෙ නියමය)	2	0	07.0				බෙලිහුල්ඔය හාතායම අයිති අංක 23, 25, 27, 58 හා 60 දරන ඉඩම් කැබැලි ලංකා සංරක්ෂණ මණ්ඩලයට පැවරීමට. බිම් අං 102-108 හිදුරු 18 විසින් සැකසූ
				එකතුව 2	0	07.0				

SURVEYOR GENERAL'S OFFICE
07 SEP 2018
D. M. & P.G. BRANCH
COLOMBO 05.

මෙම කාර්යාලයේ ගොනු වී ඇති සැලැ
විපතෙහි දැනට පවතින කල්පාරුදු
ගන්නා ලද ආඥා පිටපතක් ඔව සහතික කරමි.

2018/09/07
ජ්‍යෙෂ්ඨ විමර්ශන අධිකාරිතුමාගේ
භූමිය කළමනාකරණ හා ඛණිජ ද්‍රව්‍ය අංශ
සර්වේ ජනරාල් දෙපාර්තමේන්තුව

1 වැනි ප්‍රවුවෙහි 23, 25, 27 දරන ඉඩම් කැබැලි සහ
3 වැනි පිවුවෙහි 58 හා 60 දරන ඉඩම් කැබැලි බලන්න

1 වැනි ප්‍රවුවෙහි 23, 25, 27 දරන ඉඩම් කැබැලි සහ
3 වැනි පිවුවෙහි 58 හා 60 දරන ඉඩම් කැබැලි බලන්න

ම සහ ඇඳීම කළේ
yed and Drawn by
(එම්. කේ. කොස්තා) Y.K. Costa
මිනිප්පේරු දෙපාර්තමේන්තුවේ මිනිප්පේරු තැන
Surveyor, Survey Department

1970 අප්‍රේල් මාසයේ දිය
in 19

මායිම් පෙන්වූ දුන් අය
Boundaries pointed out by
ඇස්.ඇම්.ටී.ඩී. සිරිවර්ධන.
ග්‍රාම සේවක පහල ගලගොම.
නොට්කාය අංක 279.

මායිම් බලාගත් අය
Boundaries pointed out to

ඔහේ. කෝ. භාර්.මැ.ක්‍රම අධිකාරී
Actg. Supdt. of Surveys
සර්වේ ජනරාල් වෙනුවට
On behalf of the Surveyor General

3.

Register of settlements.

Lot No.	Sub lot.	Name and description of land.	Extent A R P.	Settlement.
25		Tanayamewatta Chena	0 2 10	Crown S.O.324 of 29.11.40
26		Part of Belihul, Oya Stream	2 1 25	do
27		Tanayamewatta Garden	0 2 01	do
28		Gammasama Chena	0 0 33	do
29		Tennekumbureella Forest	0 2 01	do
30		Belihul, Oya Stream	2 1 14	do
31		Medagodamukalana, Medagoda. Forest	2 0 32	do
32		Medagodehena Chena	0 1 34	do
33		Part of Belihul Oya Stream	0 2 38	do
34		Medagodakumbura Paddy field	2 2 16	Admitted private
35		Part of Belihul Oya Stream	0 1 33	Crown S.O.324 of do
		Total	46 0 39	

Sgd. C.B.P.Perera,
Asst: Settlement Officer.

Colombo. 10th December, 1941.

Asst: Settlement Officer.

Kegalla. Sept. 5, 1942.

SURVEYOR GENERAL'S OFFICE
07 SEP 2018
D. M. & P.S. BRANCH
COLOMBO 05.

මෙම කාර්යාලයේ ගොනු වී ඇති මුල් පිටපතෙහි දැනට පවතින තත්ත්වයේ ගන්නා ලද ඡායා පිටපතක් බව සහතික කරමි.

2018/09/07
ජ්‍යෙෂ්ඨ මිනින්දෝරු [illegible] ලේඛන කළමණාකරණ හා වෘත්තීය [illegible]
පර්වේ ජනරාල් වෙනුවෙන්

සර්කිලවකින් ද, එතැන් සිට කෙළඹ මැව හමුවන තෙක් ඇල දිගේ දකුණු දෙසටද, එතැන් සිට එම මැව බැමිමේ දකුණු කෙළවර හමු වන තෙක් තිබිත දෙසටද, අහතුරුව යිඳුක්වැවේ නැඟෙනහිර සීමාව හමුවන තෙක් ඇදි සරල රේඛාවකින් ද වේ.

දකුණට: අවසාන චිරව් සඳහන් නාළ ලක්ෂයේ සිට බැම්ම ඔස්සේ බටහිර දෙසට (අ. හ. පි. 5 සරහා) සහ අභි පාර ඔස්සේ කෙටවිටි වැවේ වෙඹ කෙළවර හමු වන තෙක් තිබිත දෙසට ඇදි රේඛාවකින් ද, එතැන් සිට ඉත්තාව වැවේ නැඟෙනහිර සීමාව හමුවන තෙක් උතුරු දෙසට ඇදි සරල රේඛාවකින් ද, එතැන් සිට පලුගහඳාව වැවේ බැම්ම හමු වන තෙක් සාමාන්‍යයෙන් උතුරු දෙසට ඇදි සරල රේඛාවකින් ද, අනතුරුව එම බැම්ම ඔස්සේ එහි බටහිර කෙළවරට හා එතැන් සිට අවසාන චිරව් සඳහන් කළ ලක්ෂයේ සිට දෙවොල්ල වැව බැම්මේ උතුරු කෙළවර දක්වා ඇදි රේඛාවකින් ද, එම බැම්ම ඔස්සේ එහි දකුණු පිඹුව දක්වා දකුණු දෙසට ඇදි රේඛාවකින් ද, එතැන් සිට ගහබිත්තිඹකගල වැවට ඇති අභිපාර දක්වා දකුණු දෙසට ඇදි සරල රේඛාවකින් ද, පසුව අභි පාර ඔස්සේ පාණිකම කුලම් ඇල හමුවන තෙක් නැඟෙනහිර, හිඟිඹකන්න හා නිරිත දෙසට ඇදි රේඛාවකින් ද, එතැන් සිට එහි ඇල ඔස්සේ නිවිත දෙසට, එම ඇල කලා ඔය සමඟ සංවන ලක්ෂ්‍යය දක්වා ද, එතැන් සිට කලා ඔය ඔස්සේ (උ. පූ. ප. අංක 5 අ. හ. පිළිඹරේ දකුණු සීමාවේ ලක්ෂ්‍යය) එය උලපත් ඇල හා එක්වන ලක්ෂ්‍යය දක්වා බටහිර දෙසට ඇදි රේඛාවකින් ද වේ.

බටහිරට: විල් පත්තු ශාසික උඩකැඩෙයේ කැඟෙනහිර සීමාවෙන් හා උතුරු සීමාවෙන් කොවසන් (උල්පත් ඇල හා තෙල් මිසු ඇල දිගේ ගොඩ තෙල් මිසු ඇළේ මුල සිට පාන් ඇළේ මුල දක්වා ඇදි සරල රේඛාව, පාන් ඇල හා අන්දර කොල්ල ඇල, ඔහ අන්දරකොල්ල වැව් කන්දියේ සිට කටු පිතුදිඹුල් වැව් කන්දිය දක්වා ඇදි සරල රේඛාවකින්, ඉහතබහ ඇල ඔහවැව් ඇල සහ මෝදරගම් ආරුණි (බිල්ගොව් දක්වා හා (Fork of Moderagam Aru) මෝදරගම් ආරු හා උතුරු මැද පලාත හා උතුරු පළාත අතර වූ සීමාව ද වේ.

6-966

ඇල්. ඩී. ඩී. 12/68.

1968 අංක 14 දරන සංශෝධිත සංවර්ධන පනත

ආඥාව

1968 අංක 14 දරන, සංක්ෂිප්ත සංවර්ධන පනතෙහි, 9 වගන්තියෙහි (1) උප වගන්තියෙන් මා වෙත පවරනු ලැබූ බලතල ප්‍රකාර, රාජ්‍ය ඇමැති ශ්‍රීමතියන් පිටඩි ජයවර්ධන විසින් මම. ස්වදේශ කවයුතු පිළිබඳ ඇමැතිතුමාගේ එකඟත්වය ඇතිව, මෙම උපලේඛනයෙහි දැක්වෙන කෑම ප්‍රදායම්වල මෙම ආඥාව මගින් ලංකා සංචාරක මණ්ඩලය වෙත පවරමි.

ජේ. ආර්. ජයවර්ධන,
රාජ්‍ය ඇමැති.

1969.6.16 දින,
කොළඹ.

උපලේඛනය

1. බෙලිහුල් ඔය ප්‍රදේශය

සබරගමු පලාතෙහි, රත්නපුර දිස්ත්‍රික්කයෙහි, කඩවත කෝරලයෙහි, තලපිරිගම පත්තුවෙහි, බෙලිහුල් ඔය ගෙහි, පිහිටියාවූද, බලයලත් මිනින්දෝරු සහ මව්වරම් කැලැස්මිකරු ගිරි. ඩී. ලියනසූරිය විසින් සාදන ලද 1968. 10. 6 සහ අංක 95 දරණ පිළිරෙහි පෙන්නුම් කොට, එහි සම්පූර්ණ වශයෙන් මෙම දිස්ත්‍රික්කය කොට ඇත්තාවූද, උතුරට: බදුල්ලෙහි කැවිලියන් ස්වෙරිස්ගේ අයිතිකරු මහා පෙළේරා මහතා ගේ ඉඩම පසු මග, පාර සහ පාර දිගේ මවින්කර ඇති කුඹිගංගය සහ දකුණින්: පාර දිගේ මවින්කර ඇති කුඹිගංගය සහ මව්වරව: එම්. කේ. කරෝලිස් අප්පුගේ සහ බදුල්ලේ පැවිලියන් ස්ටෝර්ස් අයිතිකරු මහා පෙළේරා මහතාගේ ඉඩම්; සහ මැයිමිවූද, ප්‍රමාණයෙන් අක්කර 1, රූඩ් 0, පර්. 11.0 වූද අරළඟස්ගේන ලූතාස හෙවත් 'ඇල්ල තාසායම්' ඉඩම' යයි කැඳින්වෙන ඉඩම් සහ අදාල කොඩනැගිලි ඇතුලත් ඇල්ල තාසායම.

2. කන්නලේ තාසායම්

සම්පූර්ණ වශයෙන් එකිං සිස්තර කොට ඇත්තාවූද, උතුරට: වැව් ඉවුරු කැඩිම, නැඟෙනහිරට කන්තලේ වැව සහ ඉවුරු කැඩිම සහ ගබරණ-ඉඹුණුමඩ ප්‍රසිද්ධ පාර සහ බැරිමාග දෙපාර්තමේන්තුවේ ඉඩම්ද, රජයේ සහ බටහිරට: කන්තලේ වැව සහ වැව් ඉවුරු කැඩිම් යන මායිම්වූද, ප්‍රමාණයෙන් අක්කර 1, රූඩ් 0, පර්චස් 09 ක් වූද "තාසායම ඉඩම" යයි කැඳින්වෙන ඉඩම සහ එයට අදාල කොඩනැගිලි ඇතුලත් වූද කන්තලේ තාසායම.

3. ඇල්ල තාසායම

උඩවි පලාතෙහි, බදුල්ල දිස්ත්‍රික්කයෙහි, යවිකින්ද කොට්ඨාශයෙහි, කුඹල්වෙල කෝරලයේ, කිනඟල්ල ගමේහි පිහිටියාවූද, බලයලත් මිනින්දෝරු සහ මව්වරම් කැලැස්මිකරු ගිරි. ඩී. ලියනසූරිය විසින් සාදන ලද 1968. 10. 6 සහ අංක 95 දරණ පිළිරෙහි පෙන්නුම් කොට, එහි සම්පූර්ණ වශයෙන් මෙම දිස්ත්‍රික්කය කොට ඇත්තාවූද, උතුරට: බදුල්ලෙහි කැවිලියන් ස්ටෝර්ස්හි අයිතිකරු මහා පෙළේරා මහතාගේ ඉඩම පසු මග, පාර සහ පාර දිගේ මවින්කර ඇති කුඹිගංගය සහ දකුණින්: පාර දිගේ මවින්කර ඇති කුඹිගංගය සහ මටවරව: එම්. කේ. කරෝලිස් අප්පුගේ සහ බදුල්ලේ පැවිලියන් ස්ටෝර්ස් අයිතිකරු මහා පෙළේරා මහතාගේ ඉඩම්; සහ මැයිමිවූද, ප්‍රමාණයෙන් අක්කර 1, රූඩ් 0, පර්. 11.0 වූද අරළඟස්ගේන ලූතාස හෙවත් 'ඇල්ල තාසායම්' ඉඩම' යයි කැඳින්වෙන ඉඩම් සහ අදාල කොඩනැගිලි ඇතුලත් ඇල්ල තාසායම.

4. තිස්සමහාරාම තාසායම්

දකුණු පලාතේ, හම්බන්තොට දිස්ත්‍රික්කයේ මාගම් පත්තුවේ, ත්‍රංචි අකුරැහෙව ගමේහි පිහිටියාවූද, බලයලත් මිනින්දෝරු සහ මව්වරම් කැලැස්මිකරු ගිරි. ඩී. ලියනසූරිය විසින් සාදන ලද 1968.10.4 යන අංක 93 දරණ පිළිරෙහි දැක්වෙන්නුම් කොට එහි සම්පූර්ණ වශයෙන් වඩා වීස්තර කොට ඇත්තාවූ ද, උතුරට රජයේ ඉඩම් සහ කෘෂිකර්ම දෙපාර්තමේන්තුව පිහිටුවා ඇති රජයේ ඉඩමද, නැඟෙනහිරට ප්‍රසිද්ධ පාරද, දකුණට එංජිමාර්ග දෙපාර්තමේන්තුව පිහිටුවා ඇති ඉඩමද, බටහිරට නිසාවැව යන මායිම්වූ, ප්‍රමාණයෙන් අක්කර 2, රූඩ් 1, පර්. 0 වූද, තිස්සමහාරාම තාසායම ඉඩම් යයි කැඳින්වෙන ඉඩම් සහ අදාල කොඩනැගිලි ඇතුලත් තිස්සමහාරාම තාසායම.

5. යුස් කැල්ලෑව තාසායම්

මැද පලාතෙහි නුවර දිස්ත්‍රික්කයෙහි, උඩ පලාතෙහි, කුඩුකර අගල කෝරලයෙහි යුස්කැල්ලාව ගුමගෙහි, යුස්කැල්ලාව නගරයේ සෘජුපාරත් ඇත මුණ්ඩ්‍රම් සීමාවෙන්තුල පිහිටා ඇති, බලයලත් මිනින්දෝරු සහ මව්වරම් කැලැස්මිකරු ගිරි. ඩී. ලියනසූරිය විසින් සාදන ලද අංක 109 සහ 23.12.68 යන පිළිරෙහි පෙන්නුම් කොට, එහි සම්පූර්ණ වශයෙන් වඩා වීස්තර කොට ඇත්තා වූද, උතුරට: වටකොඩපතන රජයේ ඉඩම්, නැඟෙනහිරට: ප්‍රසිද්ධ පාර සහ එම් තංගියාගේ තේ වත්ත, දකුණට: එම්. තංගියාගේ තේ වත්ත, බටහිරට: වටකොඩපතන, එම්. සමරසේකර සහ අන් අයගේ ඉඩම් යන මායිම් වූද, ප්‍රමාණයෙන් අක්. 1, රූඩ් 2, පර්. 12 වූද වටකොඩ පතන තෙවත් තාසායම් ඉඩම් යයි කැඳින්වෙන ඉඩම් සහ අදාල කොඩනැගිලි ඇතුලත් යුස්කැල්ලාව තාසායම.

6. නිකුණාමල සංචරක මධ්‍යස්ථානය

නැඟෙනහිර පලාතෙහි, නිකුණාමල දිස්ත්‍රික්කයෙහි මාඕම් තුල සහ නිකුණාමල ප්‍ර. ආ. නි. කොට්ඨාශයෙහි (අප්‍රදීක්ෂ කොඩවසි ග්‍රාමයෙහි පිහිටා ඇති, බලය ලත් මිනින්දෝරු සහ මව්වරම් කැලැස්මිකරු, ගිරි. ඩී. ලියනසූරිය විසින් සාදන ලද, අංක 105 සහ 6.8.68 දරණ පිළිරෙහි පෙන්නුම් කොට, එහි සම්පූර්ණ වශයෙන් එහා වීස්තර කොට ඇත්තාවූද, උතුරට: පේදීක් කොට්ටිව, රජයේ විවෘත මුඩු බිම පාර, සහ පේදීක් කොටුවට උගහ (රජයේ) නැඟෙනහිරට: පර්චිත සහ මුහුදු (රජයේ), දකුණට: පර්චිත සහ මුහුදු (රජයේ) සහ බටහිරට: පේදීක් කොට්ටිව විවෘත මුඩු බිම (රජයේ) යන මායිම්වූද, ප්‍රමාණයෙන් අක්කර 0, රූඩ් 2, පර්චස් 38.5 වූ "ඇඟන්තුක විවෘතය" යයි කැඳින්වෙන සහ එලෙස දැක්වෙන ඉඩම් සහ එයට අදාල කොඩනැගිලි ඇතුලත් නිකුණාමල සංචාරක මධ්‍යස්ථානය.

6-1042

එල්.ඩී.—ඩී. 7/68

1963 අංක 4 දරණ ආදේශිය ආදායම් පනතෙහි 16ඒ වැනි වගන්තිය යටතේ දන්වීම්

Kandy Pussellawa Rest

Siri.D.Liyanasuriya
Licensed Surveyor
& Leveller.

P L A N No.109

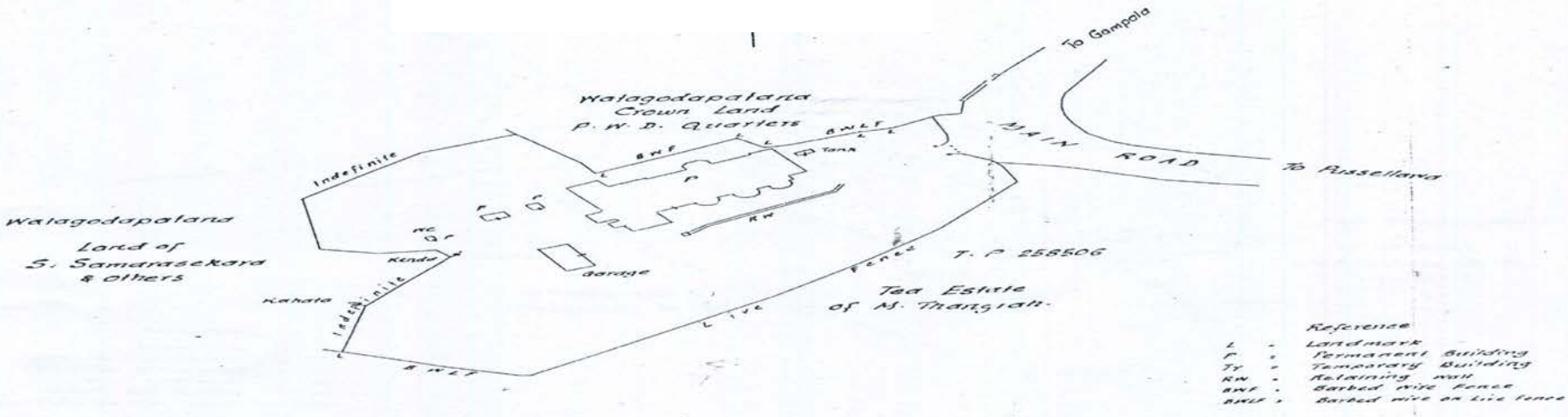

Scale of 2 chains to an inch

P L A N

of an allotment of land called Watagodapatana alias Resthouse Premises, situated within the Sanitary Board Limits of Pussellawa Town and Pussellawa Village, Kandukara Ihala Korale, in Uda Palata in the District of Kandy,

C E N T R A L P R O V I N C E.

Bounded as follows:

North by: Watagodapatana Crown Land.

East by: Main Road and Tea Estate of M.Thangiah.

South by: Tea Estate of M.Thangiah .

West by: Watagodapatana, land of S.Samarasekara & others.

	A.	R.	P.
Containing in extent	1.	2.	12.0

(Acres One, Roods Two and Perches Twelve).

Description of land:

Garden 30-40 years old. Contains 4 Permanent buildings, 1 Temporary building and a masonry overhead tank.

Surveyed on the 23rd. day of December 1968.

කැලෙකනිගර බිමාම හදුවින කෙනෙක් නිසිත දෙසම ඇදි මර්ඛාඛකින්ද, එතැන් සිට හෙළඹ මැව හමුවන තෙක් ඇල දිගන් දකුණු දෙසටද. එතැන් සිට එම මැව බැමීමේ දකුණු කෙළවර හමු වන තෙක් නිසිත දෙසටද, අනතුරුව නිසුක්වැවේ බැලෙකනිර බිමාව හමුවන තෙක් ඇදි සරල රේඛාවකින් ද මේ.

දකුණට : අවිඝාන වරට සඳහන් නාගු ලක්ෂයේ සිට බැමීම ඔස්සේ ඔවනිර දෙසට (අ. හ. සි. 5 පරිදි) සහ අඩි පහර ඔස්සේ කොරවූ වැවේ වයඹ කෙළවර හමු වන තෙක් නිසිත දෙසට ඇදි රේඛාවකින්ද, එතැන් සිට ඉහත්තාව වැවේ කැලෙකනිර බිමාව හමුවන තෙක් උතුරු දෙසට ඇදි සරල රේඛාවකින්ද, එතැන් සිට පලූගහඋඩව් වැවේ බැමීම හමු වන තෙක් තැම්බාරයෙන් දුනුරු දෙසට ඇදි සරල රේඛාවකින්ද, අනතුරුව එම බැමීම ඔස්සේ එහි බටහිර කෙළවරට හා එතැන් සිට අවිඝාන වරම් සඳහන් කළ ලක්ෂයේ සිට දෙවොලුව වැව බැමීමේ උතුරු කෙළවර දක්වා ඇදි රේඛාවකින්ද, එම බැමීම ඔස්සේ එහි බටහිර කෙළවරට හා එතැන් සිට අවිඝාන වරම් සඳහන් කළ ලක්ෂයේ සිට දෙවොලුව වැව බැමීමේ උතුරු කෙළවර දක්වා ඇදි රේඛාවකින්ද, එතැන් සිට වෙහෙකිඹුකුලම වැවට ඇති අවිපාර දක්වා දකුණු දෙසට ඇදි සරල රේඛාවකින්ද, පසුව අඩි පාර ඔස්සේ තාන්නාමි කුලම ඇල හමුවන තෙක් කැලෙකනිර, කිණිහකාන හා නිසිත දෙසට ඇදි රේඛාවකින්ද, එතැන් සිට එකි ඇල ඔස්සේ නිසිත දෙසට. එම ඇල කලා ඔය සමඟ සංවත ලක්ෂය දක්වා ද, එතැන් සිට කලා ඔය ඔස්සේ (උ. ඌ. ප. අංක 5 අ. හ. සිමුරේ දකුණු සීමාවේ කොටසක්) එය උලපත් ඇල හා ඒක්වන ලක්ෂය දක්වා බටහිර දෙසට ඇදි රේඛාවකින් ද මේ.

බටහිර : විල්පත්තු ජාතික උද්‍යානයේ කැලෙකනිර සීමාවෙන් හා උතුරු සීමාවෙන් කොටසක් (උල්පත් ඇල හා තෙල් කිඳු ඇල දිගේ මගාද තෙල් කිඳු ඇලේ මුල සිට කෑන් ඇලේ මුල දක්වා ඇදි සරල රේඛාව, කෑන් ඇල හා අන්දර මගල්ල ඇල. මහ අන්දරමගල්ල ඇති තන්දිඉල්ල සිට කුවි පිතුදිවුල් වැව් කන්දිය දක්වා ඇදි සරල රේඛාව, පොඛගත ඇල මහවැව ඇල සති ඛෝදරගම ආරුණි මව්ල්ගාව දක්වා හා උතුරු මැද පලාත හා උතුරු පලාත අතර වූ සීමාව ද මේ.

6-966

ඇල්. සී. සී. 12/68.

1968 අංක 14 දරන සංචාරික සංවර්ධන පනත

ආඥාව

1968 අංක 14 දරන, සංචාරික සංවර්ධන පනතෙහි, 9 වගන්තියෙහි (1) උප වගන්තියෙන් මා වෙත පවරනු ලැබ ඔලන්ද ප්‍රාන්ත, රජය ඇමති ශූන්‍යයන් විවිධ ජාත්‍යවර්ධනා මන්ත්‍රීතුමාගේ එකඟතාවය ඇතිව, සමඟ උපලේඛනයෙහි දැක්වෙන සෑම ආඥාවකින්ම සමඟ ඇඟුම් මඟින් ලංකා සංචාරක මණ්ඩලය වෙත පවරමි.

ජේ. ආර්. ජයවර්ධන,
රාජ්‍ය ඇමති.

1969.6.16 දින,
කොළඹ.

උපලේඛනය

1. බෙලිහුල්ඔය ආඥාව

සබරගමු පලාතෙහි, රත්නපුර දිස්ත්‍රික්කයෙහි, නඩවත කෝරලයෙහි, තලපිරිගම පත්තුවෙහි, බෙලිහුල්ඔය ගමෙහි, පිහිටියාවූද, බිලයලන් මහින්දෝරු සහ මව්වරම් සැලසුම්කරු සී. සී. ලියනසූරිය විසින් සාදන ලද 1968. 10. 6 සහ අංක 91 දරණ පිඹුරෙහි පෙන්නුම් කොට, එහි සම්පූර්ණ විශයෙන් විධා විස්තර කොට ඇත්තාවූද, උතුරට : අංක 646 දරණ, අ. ග. ඉ කි දැක්වෙන අංක 58 දරණ ඉඩම් කැබැල්ලද (සහ දිගේ වෙන්කර ඇති භූමිභාගයෙන්ද) සහ අංක 646 දරණ අ. ග. ඉ කි දැක්වෙන අංක 59 දරණ ඉඩම් කැබැල්ලද (එවී. එම්. කිරිඉඳියන්ගේ ඉඩම්) ; කැලෙකනිරින් : අංක 646 දරණ අ. ග. ඉ. කි. අංක 8 දරණ ඉඩම් කැබැල්ලද, (එවී. එම්. කිරිඉඳියන්ගේ කුඹුර) සහ ප්‍රධාන පාර : දකුණට : බෙලිහුල්ඔය සහ බටහිරට : බෙලිහුල් ඔය යන මායිම්වූද, ප්‍රමාණයෙන් අක්කර 1, රූඩ් 3, පර්චස් 04.0 කි වූද, ඝජ්ඔයරි ජනරාල් විසින් සාදන ලද බෙලිහුල්ඔය අංක 646 දරණ අ.ග.ඉ.කි අංක 25, 27 සහ 60 යන කිති කැබිලි සලා පෙන්නුම් කරමින් ඇති තානායමේ විස්තර තෙවිත් අකුරු ආරාමවේ නායකයි ඇඳින්වෙන ඉඩම සහ අදාල ගොඩනැගිලි ඇතුලත් වූ බෙලිහුල්ඔය තානායම.

2. කන්නෙල් තානායම

කැලෙකනිර පලාතෙහි, තුඛුණාමල දිස්ත්‍රික්කයෙහි, සම්පලාකමත් පත්තුවෙහි, කන්නෙල් ගමෙහි පිහිටියාවූද, ලියෙලත් මහින්දෝරු සහ මව්වරම් සැලසුම්කරු සී. සී. ලියනසූරිය විසින් සාදන ලද, 1968.8.7 සහ අංක 84 දරණ පිඹුරෙහි පෙන්නුම් කොට, එහි සම්පූර්ණ විශයෙන් විධා විස්තර කොට ඇත්තාවූද, උතුරට : වැව් තුවුරු කැම්ම, කැලෙකනිරට කන්නෙල්ලේ වැව සහ ඉවුරු කැම්ම සහ ගබරණ-පුත්තුණ්මඩු ප්‍රසිද්ධපාර ; දකුණට : ප්‍රසිද්ධ පාර සහ වැව්මංගේ දෙසාර්තමේන්තුවේ ඉඩමද, රජයේ සහ බටහිරට : කන්නෙල්ලේ වැව සහ වැව් ඉවුරු කැම්ම යන මායිම්වූද, ප්‍රමාණයෙන් අක්කර 1, රූඩ් 0, පර්චස් 09 කි වූද "තානායම ඉඩම" සකි හැඳින්වෙන ඉඩම සහ එයට අදාල ගොඩනැගිලි ඇතුලත් වූද කන්නෙල්ල තානායම.

3. ඇල්ල තානායම

උඹම පලාතෙහි, මඩුල්ල දිස්ත්‍රික්කයෙහි, යවිකින්ද කොරියාශයෙහි, තුඛල්වෙල කෝරලයේ, කිරිතලුල්ල ගමෙහි පිහිටියාවූද, බලයලන් මහින්දෝරු සහ මව්වරම් සැලසුම්කරු සී. සී. ලියනසූරිය විසින් සාදන ලද 1968. 10. 6 සහ අංක 93 දරණ පිඹුරෙහි පෙන්නුම් කොට, එහි සම්පූර්ණ විශයෙන් විධා විස්තර කොට ඇත්තාවූද, උතුරට : රජයේ ඉඩම සහ නාඹිකම් දෙපාර්තමේන්තුව පිහිටුවා ඇති රජයේ ඉඩමද, නාඋගහ ගිරව ප්‍රසිද්ධ පාරද, දකුණට වැටිඹුරින දෙපාර්තමේන්තුව පිහිටුවා ඇති ඉඩමද, බටහිරට නිසංඛමය යන මායිම්වූ, ප්‍රමාණයෙන් අක්කර 2, රූඩ් 1, පර්. 0 වූද, ඒඉල්ලමාරාම තානායම ඉඩම යයි හැඳින්වෙන ඉඩම සහ අදාල ගොඩනැගිලි ඇතුලත් නිල් සමඟයාම තානායම.

4. නිල් සමඟාරාම තානායම

දකුණු සලාගේ, නම්බාල්ලාව දිස්ත්‍රික්කයේ මාගම් පත්තුවේ, පුංචි අතුරුගොඩ ගමෙහි පිහිටියාවූද, බලයලන් මහින්දෝරු සහ මව්වරම් සැලසුම්කරු සී. සී. ලියනසූරිය විසින් සාදන ලද 1968.10.4 යන අංක 93 දරණ පිඹුරෙහි පෙන්නුම් කොට එහි සම්පූර්ණ විශයෙන් විධා විස්තර කොට ඇත්තාවූ ද, උතුරට රජයේ ඉඩම සහ නාඹිකම් දෙපාර්තමේන්තුව පිහිටුවා ඇති රජයේ ඉඩමද, නාඋගහ ගිරව ප්‍රසිද්ධ පාරද, දකුණට වැටිඹුරින දෙපාර්තමේන්තුව පිහිටුවා ඇති ඉඩමද, බටහිරට නිසංඛමය යන මායිම්වූ, ප්‍රමාණයෙන් අක්කර 2, රූඩ් 1, පර්. 0 වූද, ඒඉල්ලමාරාම තානායම ඉඩම යයි හැඳින්වෙන ඉඩම සහ අදාල ගොඩනැගිලි ඇතුලත් නිල් සමඟයාම තානායම.

5. සුස් සැල්ලාම තානායම

ඌද පලාතෙහි තුඛර දිස්ත්‍රික්කයෙහි, උව පලාතෙහි, තුලුකර ඉගල කෝරලයෙහි ස්‍රුස් සැල්ලාම ගුමයෙහි, සුස් සැල්ලාව තාරණේ සනිපාරක් ඔය මණ්ඩල පිටියෙන් තුල පිහිටා ඇති, බලයලන් මහින්දෝරු සහ මව්වරම් සැලසුම්කරු සී. සී. ලියනසූරිය විසින් සාදන ලද අංක 109 සහ 23.12.68 යන පිඹුරෙහි පෙන්නුම් කොට, එහි සම්පූර්ණ විශයෙන් විධා විස්තර කොට ඇත්තා වූද, උතුරට : වවගොඩපත්තාව රජයේ ඉඩම, නාඋගහතිරට : ප්‍රසිද්ධ පාර සහ එම. තාංගේගාගේ හෙන් වත්ත, බටහිරට : වවගොඩපත්තාව, එම්. තම්බරේකර සහ අන් අයගේ ඉඩම් යන මායිම් වූද, ප්‍රමාණයෙන් අක්. 1, රූඩ් 2, පර්. 12 වූද, වවගොඩ පත්තා සෙවත් තානායම් ඉඩම යයි හැඳින්වෙන ඉඩම සහ අදාල ගොඩනැගිලි ඇතුලත් ස්‍රුස්සැල්ලාව තානායම.

6. තුඛුණාමල සංචාරක මධ්‍යස්ථානය

කැලෙකනිර පලාතෙහි, තුඛුණාමල දිස්ත්‍රික්කයෙහි මාගම් තුල යහ තුඛුණාමල ප්‍ර. ආ. නී. කොට්ඨාශයෙහි (සද්දිත් කොටුව) කොබෙයි ග්‍රාමයෙහි පිහිටා ඇති, බලය ලත් මහින්දෝරු සහ මව්වරම් සැලසුම්කරු, සිරි. සී. ලියනසූරිය විසින් සාදන ලද. අංක 105 සහ 6.8.68 දරණ පිඹුරෙහි පෙන්නුම් කොට, එහි සම්පූර්ණ විශයෙන් වඩා විස්තර ඉකමට ඇත්තාවූද, උතුරට : පේදිත් කොටුව, රජයේ පිඹාහ මුඩු කිම හැර, සහ පේදිත් කොටුව උයන (රජයේ) නැගෙනහිරට : පරිවාන සහ මුහුද (රජයේ), දකුණට : පරිවාන සහ මුහුද (රජයේ) සහ බටහිරට : පේදිත් කොටුව පිඹාහ මුඩු කිම (රජයේ) යන මායිම්වූද, ප්‍රමාණයෙන් අක්කර 0, රූඩ් 2, පර්චස් 38.5 වූද, "තාගන්නුක නිවාසය" සකි හැඳින්වෙන සහ එලඟ දැක්වෙන ඉඩම යන එයට අදාල ගොඩනැගිලි ඇතුලත් තුඛුණාමල සංචාරක මධ්‍යස්ථානය.

6-1042

එල්. ඩී.—බී. 7/63

1963 අංක 4 දරණ දේශීය ආදායම් පනතේ 16අ වැනි වගන්තිය යටතේ දන්වීම

1969 අංක 6 දරණ පාර්ලිමේන්තු සංශෝධිත 1963 අංක 4 දරණ දේශීය ආදායම් පනතේ 16අ වැනි වගන්තියෙන් මා මෙහි කැවිරි ඇති බලතල ප්‍රකාර, මිදුරේ ඇමති උක්කු බණ්ඩා වත්තේගමයා වන මම,

Hambantota Tissa

maharama R. H

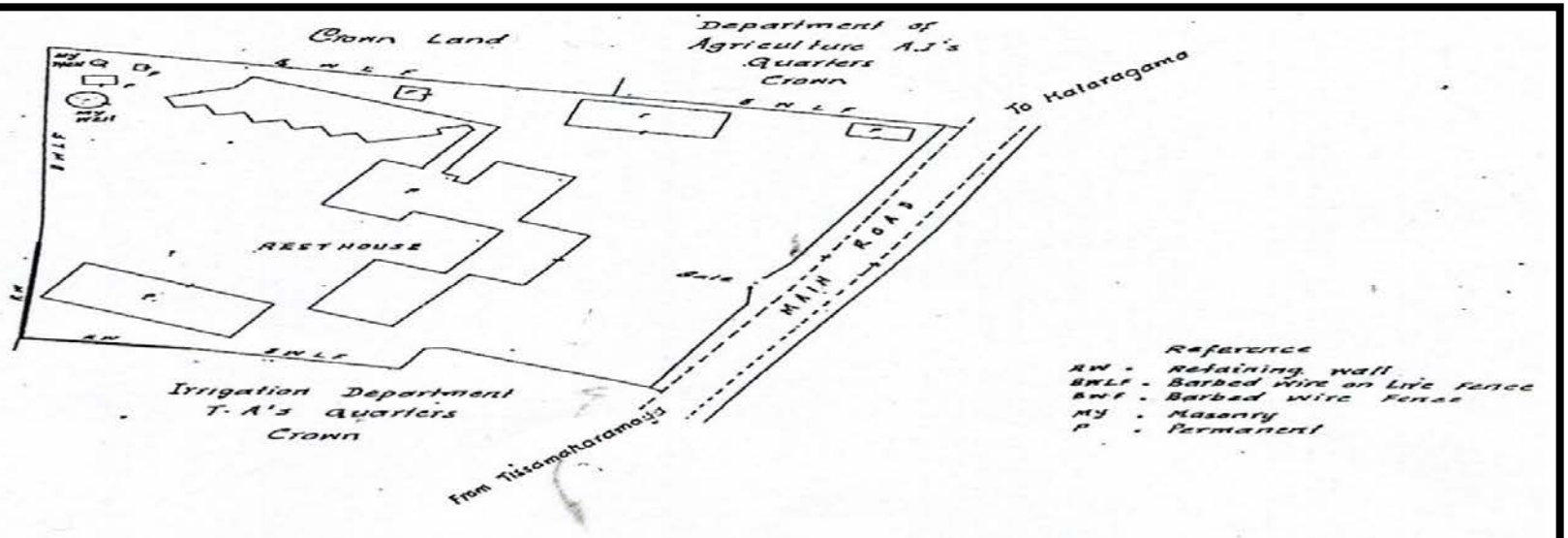

Scale of 2 Chains to an Inch

P L A N

Of an allotment of land called "Tissamaharama Resthouse Premises", situated in Punchi Akurugoda Village in Magam Pattu, in the District of Hambantota,

SOUTHERN PROVINCE

Bounded as follows:-

North by: Crown land and Crown land occupied by the Department of Agriculture.

East by: Main Road

South by: Land occupied by the Irrigation Department.

West by: Tissa Wewa.

Containing in Extent:- A.2 R.1 P.00

(Acres Two, Roods One & Perches Nil)

Description of land:- Garden 40 - 50 years old, contains 7 permanent buildings and 2 masonry wells.

Surveyed on the 4th day of October 1968.

Copy

Inoka Punchihewa
Attorney-at-Law/Legal Officer
Sri Lanka Tourism Development Authority

Surveyor & Licensed

Walter de Silva M.Sc.M.I.T.P. (SL)
Dip. Urban Planing (The Netherlands) C.S.S.I.
Chartered Surveyor,
Chartered Town Planner ,
Regtd. Licensed Surveyor,
Phone :- 2713171

PLAN NO. 1314

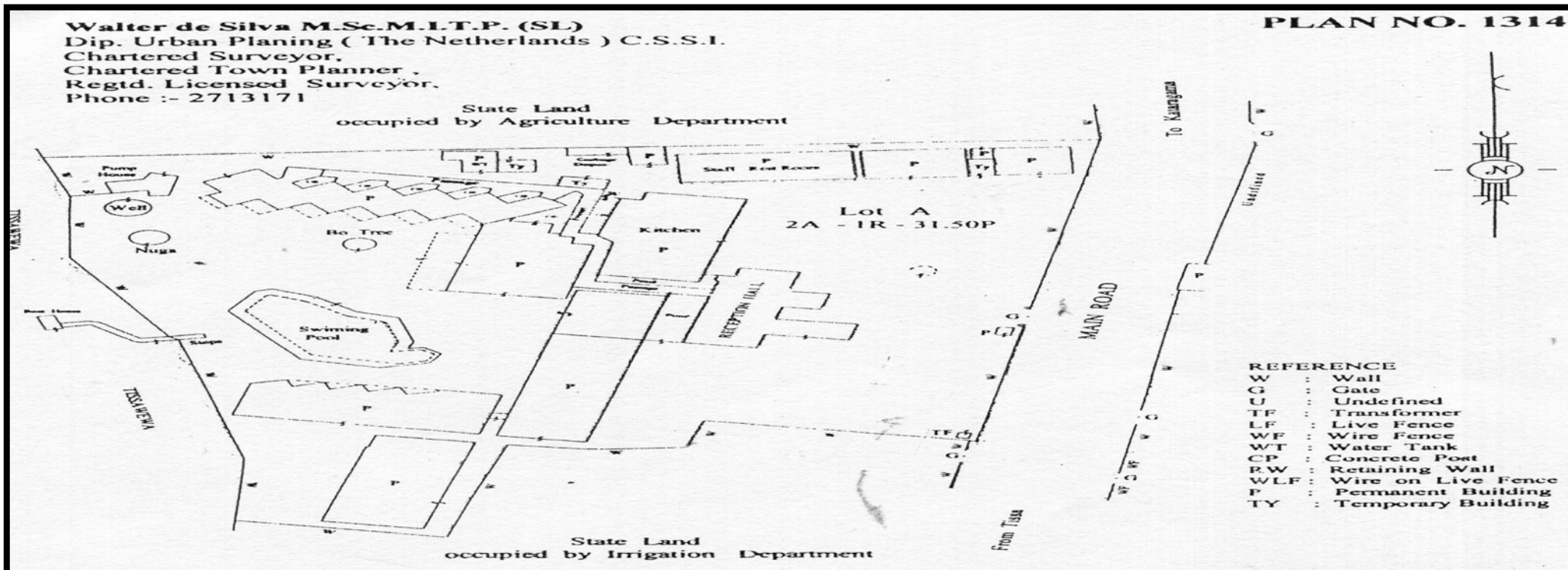

Scale 1 : 1000

PLAN

of an allotment of Land marked Lot A called **TISSAMAHARAMA REST HOUSE** Premises being a re-survey of Land depicted in Plan No.93 dated 4th October 1968 made by Siri D.Liyanasuriya , Licensed Surveyor, situated along Tissa Kataragama Main Road at Punchi Akurugoda Village in Magam Pattu in the Pradeshiya Sabha Limits of Tissamaharama in the

HAMBANTOTA DISTRICT - SOUTERN PROVINCE

Bounded as follows:-

NORTH by : State Land occupied by Agriculture Department

EAST by : Tissa Kataragama Main Road

SOUTH by : State Land occupied by Irrigation Department

WEST by : Tissawewa

Containing in Extent : 0.9902 Hectares or 2 Acres 1 Rood 31.50 Perches

Surveyed on 22nd & 23rd December 2007

Walter de Silva
Regtd.Licensed Surveyor
04th January 2008

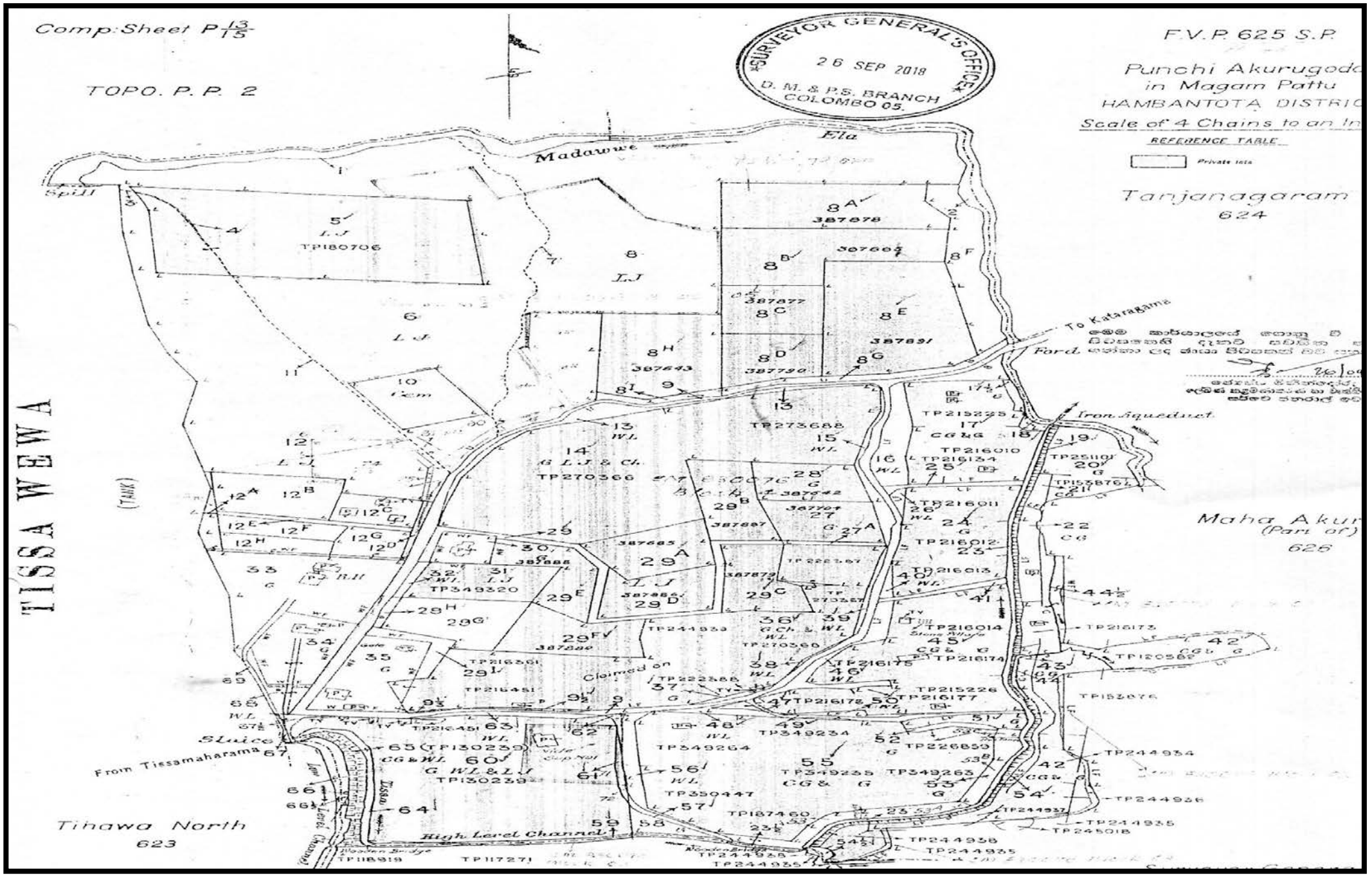
Comp: Sheet P 13/5
TOPO. P. P. 2
SURVEYOR GENERAL'S OFFICE
26 SEP 2018
D. M. & P.S. BRANCH
COLOMBO 05.
F.V.P. 625 S.P.
Punchi Akurugoda
in Magam Pattu
HAMBANTOTA DISTRIC
Scale of 4 Chains to an In
REFERENCE TABLE
Private lots
Tanjanagaram
624
Madawwe Ela
TISSA WEWA
(TANK)
To Kataragama
Ford
Iron Aqueduct
Maha Akur
(Part of)
626
Claimed on
Sluice
From Tissamaharama
Tissa
High Level Channel
Tihawa North
623

FINAL VILLAGE PLAN Nº 625.

PROVINCE Southern

FINAL VILLAGE TENEMENT

Punchi Akurugoda VILLAGE
Magam PATTU ~~KORALE~~
Hambantota DISTRICT

B	Lot	Name	Description	Name of Applicant	Appn. or C.R.	A	R	P	Advtd	Sold	Title Plan	Remarks
45 85	33	Tanayamewatta	Rest House and premises.			2	1	26				
85 48	34	Wewbangalawewatta	Irrigation Engineer's quarters and premises.			1	0	07				Included in [illegible]
48	35	Guardianbangalawewatta.	Irrigation Office clerks' quarters and workshops.			1	0	24				
..	37	Malitangahawatta	Reservation for cart road.			0	0	08				
..	38	Inginigahawatta	..do..			0	0	04				
..	39	Awasawatta Galekoratuwa	..do..			0	0	16				
..	40	Neralugahawatta	..do..			0	0	09				
..	41	Dewata	Path			0	0	18				
85	43	Malanewatta	Reservation for irrigation channel.			0	1	11				Included in [illegible]
..	44	--------	Irrigation channel			0	0	08				
48	46	Weeragahawatta Karagahawatta	Reservation for road.			0	1	18				
..	48	Katatollangahawatta	..do..			0	0	20				
85 48	49	Dewata	Path			0	0	30				

SURVEYOR GENERAL'S OFFICE
26 SEP 2018
D. M. & P.S. BRANCH
COLOMBO 05.

මෙම කාර්යාලයේ ගොනු වී ඇති මුල් පිටපතෙහි දැනට පවතින තත්වයෙන් ගත්තා ලද ඡායා පිටපතක් බව සහතික කරමි.

26/09/2018

ජ්‍යෙෂ්ඨ මිනින්දෝරු අධිකාරී
ලේඛන කළමණාකාරණ හා විශ්ලේෂ ඉදිරි දැනය
සර්වේ ජනරාල් වෙනුවට

නැගෙනහිර ඕමාව හළුවන නෙක් නිදින දෙසට ඇදි දර්ඛාවකින් ද, එතැන් සිට හෙළඟ වැව හමුවන තෙක් අල දිගේ දකුණු දෙසටද, එතැන් සිට එම වැව බැඳීමේ දකුණු කෙළවර හමු වන තෙක් නිදින දෙසටද, අනතුරුව කීතුක්වැවේ නැගෙනහිර ඕමාව හමුවන නෙක් ඇදි යරල දර්ඛාවකින් ද යේ.

දකුණට : අවසාන වරට සඳහන් කළ ලක්ෂයේ සිට බැඳීම ඔස්සේ බටහිර දෙසට (අ. හ. පි. 5 දරණ) සහ අඩි පාර ඔස්සේ කොටිවූ වැවේ වයඹ කෙළවර හමු වන තෙක් නිදින දෙසට ඇදි දර්ඛාවකින් ද, එතැන් සිට ඉන් පාර වැවේ නැගෙනහිර ඕමාව හමුවන තෙක් උතුරු දෙසට ඇදි සරල දර්ඛාවකින් ද, එතැන් සිට පදුමඉහඳවිට වැවේ බැඳීම හමු වන තෙක් සම්මාත්‍රයෙන් උතුරු දෙසට ඇදි සරල දර්ඛාවකින් ද, අනතුරුව එම බැඳීම ඔස්සේ ඒකි බටහිර කෙළවරට හා එතැන් සිට අවසාන වරට සඳහන් කළ ලක්ෂයේ සිට දෙවොල්ව වැව බැඳීමේ උතුරු කෙළවර දක්වා ඇදි දර්ඛාවකින් ද, එම බැඳීම ඔස්සේ ලඟ දකුණු ඕමාව දක්වා දකුණු දෙසට ඇදි දර්ඛාවකින් ද, එතැන් සිට මහනිතිඹියාගල වැවට ඇති අඩිපාර දක්වා දකුණු දෙසට ඇදි සරල දර්ඛාවකින් ද, පසුව අඩි පාර ඔස්සේ පානීකම් කුලම ඇල හමුවන තෙක් නැගෙනහිර, ගිණිමකාන හා නිදින දෙසට ඇදි දර්ඛාවකින් ද, එතැන් සිට එකී ඇල ඔස්සේ නිදින දෙසට, එම ඇල කලා ඔය සමඟ හංවන ලක්ෂය දක්වා ද, එතැන් සිට කලා ඔය ඔස්සේ (උ. බ. ප. අංක 5 අ. හ. පිඹුරේ දකුණු ඕමාවේ කොටසක්) එය උලපත් ඇල හා එක්වන ලක්ෂය දක්වා බටහිර දෙසට ඇදි දර්ඛාවකින් ද යේ.

බටහිරට : විල් පත්තු ඡාතික උදැහැනයේ නැගෙනහිර ඕමාවෙන් හා උතුරු ඕමාවෙන් කොටසක් (උල්පත් ඇල හා තෙල් ඕපු ඇල දිගේ හොස් තෙල් ඕපු ඇල්ල දිගේ සිට පානේ ඇල්ල දක්වා ඇදි සරල දර්ඛාව, පානේ ඇල හා අන්දර මොල්ල ඇල, මහ අන්දරමොල්ල වැව් කන්දිමඩේ සිට සවු පිතුදිවුල් වැව් කන්දිය දක්වා ඇදි යරල දර්ඛාවද, අගබඟය ඇල මඟවැව් ඇල සහ මෝදරගම් ආරුගේ මඩිල්මාව දක්වා හා (Fork of Moderagam Aru) මෝදරගම් ආරු හා උතුරු මැද පලාත හා උතුරු පළාත අතර වූ සීමාව ද යේ.

6-966

ඇල්. සී. සී. 12/68.

1968 අංක 14 දරණ සංශෝධිත සංවර්ධන පනත

ආඥාව

1968 අංක 14 දරණ, සංවර්ධන සංවර්ධන පනතෙහි, 9 වන වගන්තියෙහි (1) උප වගන්තියෙන් මෙ වෙන පවරනු ලැබූ බලතල ප්‍රකාරව, රාජ්‍ය අමාත්‍ය ශ්‍රීමතිය විසින් පිරිවර ජයවර්ධන මහත මම, ස්වදේශ කටයුතු පිළිබඳ අමාත්‍යතුමාගේ එකඟතාවය ඇතිව, පහත උපලේඛනයෙහි දක්වෙන කෘෂි ආඥාවල කිහිපයක් ලංකා සංචාරක මණ්ඩලය මෙත පවරමි.

ජේ. ආර්. ජයවර්ධන,
රාජ්‍ය ඇමතිති.

1969.6.16 දින,
කොළඹ.

උපලේඛනය

1. බෙලිහුල්ඔය නාහාය

සබරගමු පලාතෙහි, රත්නපුර දිස්ත්‍රික්කයෙහි, කඩවන කෝරලයෙහි, නලපිරිගම් පත්තුවෙහි, බෙලිහුල්ඔය ගෙමහි. පිහිටියාවූද, බලයලත් මිනිස්දේරු සහ මව්වරම් සැලසුම්කරු ඒ. ඩී. ලියනසූරිය විසින් සාදන ලද 1968. 10. 7 සහ අංක 91 දරණ පිඹුරෙහි පෙන්නුම් කොට, එහි සම්පූර්ණ වශයෙන් වඩා විස්තර කොට ඇත්තාවූද, උතුරට : අංක 646 දරණ, අ. හ. පි. ඒ. ඇක්වෙන අංක 58 දරණ ඉඩම් කැබැල්ලද (ගඟ දිගේ වෙහෙරක ඇති හම්හාගයෙන් ද) සහ අංක 646 දරණ අ. හ. පි. ඒ. ඇක්වෙන අංක 59 දරණ ඉඩම් කැබැල්ලද (එඩී. ඒම්. කිරිමුදියන්සේගේ ඉඩම්) ; නැගෙනහිරින් : අංක 646 දරණ අ. හ. වි. ඒ. අංක 8 දරණ ඉඩම් කැබැල්ලද. (එඩී. එම්. කිරිමුදියන්සේගේ කුඹුර) සහ ප්‍රධාන පාර ; දකුණට : බෙලිහුල්ඔය සහ බටහිරට : බෙලිහුල් ඔය යන සීමාවූද, ප්‍රමාණයෙන් අක්කර 1, රූඩ් 3, පර්චස් 34.0 ක් වූද, යර්වෙයර් ජනරාල් විසින් සාදන ලද බෙලිහුල්ඔය අංක 646 දරණ අ.හ.පි.ඒ. අංක 25, 27 සහ 60 යන ඕම් කැබලි ලෙස පෙන්නුම් කරන ඇති කාණායම් වත්තා හෙවත් අඳුරු ඇරාවේ හෝනයයි හැඳින්වෙන ඉඩම් සහ අදාළ ගොඩනැගිලි ඇතුලත් වූ බෙලිහුල්ඔය නාහායම්.

2. කන්නලේ නාහායම

නැගෙනහිර පලාතෙහි, තිකුණාමල දිස්ත්‍රික්කයෙහි, තම්පලාකමින් පත්තුවෙහි, කන්නලේ ගමෙහි පිහිටියාවූද, බලයලත් මිනිස්දේරු සහ මව්වරම් සැලසුම්කරු ඒ. ඩී. ලියනසූරිය විසින් සාදන ලද, 1968.8.7 සහ අංක 84 දරණ පිඹුරෙහි පෙන්නුම් කොට, එහි සම්පූර්ණ විශයෙන් වඩා විස්තර කොට ඇත්තාවූද, උතුරට : වැව් ඉවුරු බැඳීම, නැගෙනහිරට සහ තලේ, මැව් සහ ඉවුරු බැඳීම් සහ නම්බණ-නිකුණාමල ප්‍රසිද්ධපාර ; දකුණට : ප්‍රසිද්ධ පාර සහ චාරිත්‍රානුකූල දෙපාර්තමේන්තුවේ ඉඩමද, රේජස් සහ බටහිරට : කන්නලේ වැව සහ වැව් ඉවුරු බැඳීම් සහ මායිමිවූද, ප්‍රමාණයෙන් අක්කර 1, රූඩ් 0, පර්චස් 09 ක් වූද "කුකුලන්ගේ ඉඩම්" යයි හැඳින්වෙන ඉඩම් සහ එයට අදාළ ගොඩනැගිලි ඇතුලත් වූද කන්නලේ නාහායම්.

3. ඇල්ල නාහායම්

උතුර පලාතෙහි, මඩුල්ල දිස්ත්‍රික්කයෙහි, යරියත්ද කොරියාශයෙහි, කුඹුල්වෙල කෝරළයෙහි, කිතාගල්ල ගමෙහි පිහිටියාවූද, බලයලත් මිනිස්දේරු සහ මව්වරම් සැලසුම්කරු ඒ. ඩී. ලියනසූරිය විසින් සාදන ලද 1968. 10. 6 සහ අංක 95 දරණ පිඹුරෙහි පෙන්නුම් කොට, එහි සම්පූර්ණ වශයෙන් වඩා විස්තර කොට ඇත්තාවූද, උතුරට : මඩුල්ලෙහි පැවිලියන් ස්ටෝර්ස් අයිතිකරු වන පෙදේරු ඉහතා ගේ ඉඩම් පවු ඕග, පාර සහ පාර දිගේ මෙන්කර ඇති කොදිස ; නැගෙනහිරට : පාර දිගේ මෙන්කර ඇති භූමිභාගය සහ දකුණින් : පාර දිගේ මෙන්කර ඇති භූමිභාගය සහ බටහිරට : එස්. කේ. කන්ස්ට්‍රක්ෂන් අප්‍රජගේ සහ බඩුල්ලේ පැවිලියන් ස්ටෝර්ස් අයිතිකරු ඒනා පෙදේරු මහතාගේ ඉඩම් ; සහ මායිමිවූද, ප්‍රමාණයෙන් අක්කර 1, රූඩ් 0, පර්. 11.0 වූද අරළඟස්ගේන පූජක හෙවත් 'ඇල්ල නාහායමේ ඉඩම' යයි හැඳින්වෙන ඉඩම සහ අදාළ ගොඩනැගිලි ඇතුලත් ඇල්ල නාහායම්.

4. නිස්සමහාරාම නාහායම්

දකුණු පලාතේ, තම්බල්ලාතොට දිස්ත්‍රික්කයෙහි මාගම පත්තුවේ. ප්‍රාචීන අකුරුගොඩ ගමෙහි පිහිටියාවූද, බලයලත් මිනිස්දේරු සහ මව්වරම් සැලසුම්කරු ඒ. ඩී. ලියනසූරිය විසින් සාදන ලද 1968.10.4 යන අංක 93 දරණ පිඹුරෙහි දැක්වුම් මෙහි සම්පූර්ණ වශයෙන් වඩා විස්තර කොට ඇත්තාවූ ද, උතුරට රජයේ ඉඩම් සහ සාඝික දේපොළකිනෙකුව පිහිටුවා ඇති රජයේ ඉඩමද, නැගෙනහිරට ප්‍රසිද්ධ පාරද, දකුණට වැටිමාරිණ දෙපාර්තමේන්තුව පිහිටුවා ඇති ඉඩමද, බටහිරට නිසාවැව යන මායිමිවූ, ප්‍රමාණයෙන් අක්කර 2, රූඩ් 1, පර්. 0 වූද, නිස්සමහාරාම නාහායම් ඉඩම යයි හැඳින්වෙන ඉඩම් සහ අදාළ ගොඩනැගිලි ඇතුලත් නිස්සමහාරාම නාහායම්.

5. පුස්සැල්ලැව නාහායම්

මැද පලාතෙහි නුවර දිස්ත්‍රික්කයෙහි, උඩ පලාතෙහි, කඩුකර අගල කෝරළයෙහි පුස්සැල්ලැව ග්‍රාමයෙහි, පුස්සැල්ලැව නාගරයේ සනියාරක්ෂක මණ්ඩල සීමාවන්තුල පිහිටා ඇති, බලයලත් මිනිස්දේරු සහ මව්වරම් සැලසුම්කරු ඒ. ඩී. ලියනසූරිය විසින් සාදන ලද අංක 109 සහ 23.12.68 යන පිඹුරෙහි පෙන්නුම් කොට, එහි සම්පූර්ණ වශයෙන් වඩා විස්තර කොට ඇත්තා වූද, උතුරට : වටගොඩපකාන රජයේ ඉඩම, නැගෙනහිරට : ප්‍රසිද්ධ පාර සහ එම්. නාගබියාගේ තේ වත්ත, දකුණට : එම්. තංගරිණාගේ තේ වත්ත, බටහිරට : විවේකාධිපති, එස්. සමරසේකර සහ අන් අයගේ ඉඩම යන මායිම් වූද, ප්‍රමාණයෙන් අක්. 1, රූඩ් 2, පර්. 12 වූද, වටගොඩ පකන තෙවන්නාහාමි ඉඩම යයි හැඳින්වෙන ඉඩම් සහ අදාළ ගොඩනැගිලි ඇතුලත් පුස්සැල්ලැව නාහායම්.

6. නිකුණාමල සංචාරක මධ්‍යස්ථානය

නැගෙනහිර පලාතෙහි, නිකුණාමල දිස්ත්‍රික්කයෙහි මායිම් තුල සහ නිකුණාමල ප්‍ර. ආ. නි. කොට්ඨාශයෙහි (ප්‍රේදීක් කොටුව) සෙංගේඩයි ග්‍රාමයෙහි පිහිටා ඇති, බලය ලත් මිනිස්දේරු සහ මව්වරම් සැලසුම්කරු, ඒ. ඩී. ලියනසූරිය විසින් සාදන ලද, අංක 106 සහ 6.8.68 දරණ පිඹුරෙහි පෙන්නුම් කොට, එහි සම්පූර්ණ වශයෙන් වඩා විස්තර කොට ඇත්තාවූද, උතුරට : ප්‍රේදීක් කොටුව, රජයේ පිවෑහා මුඛු බිම් පාර, සහ පේදුරු කොටුව උයන (රජයේ) නැගෙනහිරට : පර්වත සහ මුහුදු (රජයේ), දකුණට : පර්වත සහ මුහුදු (රජයේ) සහ බටහිරට : පේදුරු කොටුව විවෘත මුඛු බිම (රජයේ) යන මායිම්වූද, ප්‍රමාණයෙන් අක්කර 0. රූඩ් 2, පර්චස් 38.5 වූද, "ආරුන් මුකු හිවිංගය" යයි හැඳින්වෙන සහ එලෙස දැක්වෙන ඉඩම් සහ එයට අදාළ ගොඩනැගිලි ඇතුලත් නිකුණාමල සංචාරක මධ්‍යස්ථානය.

6-1042

එල්.ඒ.—නිව්. 7/63

1963 අංක 4 දරණ දේශීය ආදායම් පනතේ 16අ වැනි වගන්තිය යටතේ දැන්වීම

1969 අංක 6 දරණ පනතින් සංශෝධිත 1963 අංක 4 දරණ දේශීය ආදායම් පනතේ 16අ වැනි වගන්තියෙන් මා වෙත පැවරී ඇති බලතල ප්‍රකාරව, මින්දැල් ඇමති උක්කු බණ්ඩා වන්නිනායක වන මම,

Kitulgala Rest House

Siri. D. Liyanasuriya
Licensed Surveyor
and Leveller.

Plan No. 68

KITULGALA

54

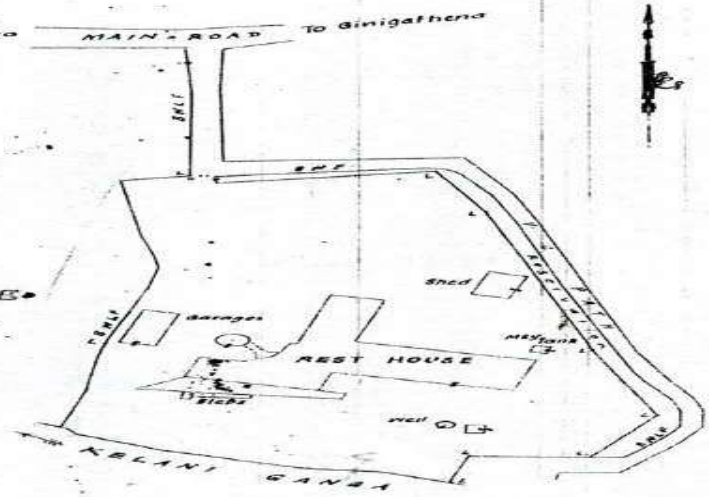

Reference

L — Landmark
BWLF — Barbed Wire on Live Fence
BWF — Barbed Wire Fence

Scale of 2 Chains to an Inch

P L A N

Of a resurvey of an allotment of land called Rest House Land depicted as Lot 1 in P.P. 283 dated December 1961 and January 1962 made by the Surveyor General, situated in Kitulgala Village in Dehigampala Korale and Lower Bulatgama, in the District of Kegalle,

SABARAGAMUWA PROVINCE

Bounded as follows:-

North by Land belonging to M.W. Perera, V.C. Path and Reservation along V.C. Path
East by Reservation along V.C. Path
South by V.C. Path and KeLani Ganga
West by Land belonging to M.W. Perera

Description of land:-

Garden 5 - 6 years old, contains three permanent buildings, masonry overhead tank, masonry well and masonry structure for water pump.

Containing in extent:- A. 1 R. 3 P. 07
Acres One Roods Three and Perches Seven only)

Surveyed on the 29th day of June 1968

282, Hultsdorp Street,
Colombo 12

Licensed Surveyor & Leveller
29th June 1968

97350.

විත්තරය
Reference

මායිමගල
Landmark

පැල ඉණිවැට
Live Fence

අවිනිශ්චිත
Undefined

කම්බිවැට
Wire Fence

කම්බි පැල ඉණි වැට
Wire Live Fence

Permanent building
Masonry Drain

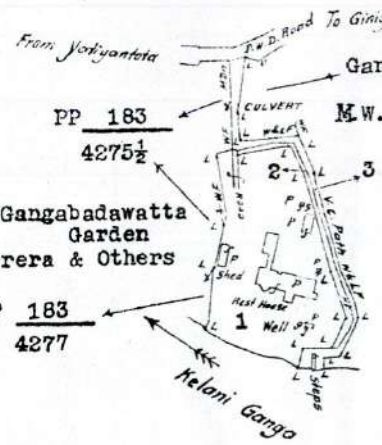

Halgahawatta Garden
Hewawasam Puwakpitiyage Emanona

KITUGALA PALATA
DEHIGAMPAL KORALE AND LOWER BULATGAMA
KEGALLA DISTRICT
SABARAGAMUWA PROVINCE

SURVEYOR GENERAL'S OFFICE
07 SEP 2018
D. M. & P.S. BRANCH
COLOMBO 05.

අඟලට දම්වැල් සි.
SCALE 4 CHAINS TO ONE INCH

ඉඩම් කැබැල්ල Lot	නම Name	විස්තරය Description	මැනීමේ කාරණය Req. for Survey	හිමිකම් කියන්නාගේ නම Name of Claimant	ඒ A.	රූ R.	ප P.	දීමේ Disposal	රේඛා චිත්‍රය Diagram	අභිකූත් විස්තර Remarks
1	Rest House Land	Garden contains coconut and orange trees 3 - 5 years and the rest house	Requisition for Survey No.LV669/1707 of 30.5.1961. (S.G.O.1504).	Crown	1	3	07		V 2962	Parts of lots 4277,4277¾ (which have been cancelled) and part of unlotted road in chena PP 183. For Kitugala Rest House.
2	-do-	Garden contains lime and orange trees about 10 years		-do-	0	0	20			Parts of lots 4277,4277¾ and 4274½ (which have been cancelled) in Chena PP 183. Reservation along V.C.Path.
3	V.C.Path	V.C.Path		-do-	0	1	02			Parts of lots 4277,4277¾,4274½,4277½ (which have been cancelled) and part of unlotted road reservation in Chena PP 183.
				Total	2	0	29			

මෙම කාර්යාලයේ ගොනු වී ඇති මුද්‍රිත පිටපතෙහි දැනට පවතින තත්වයෙන් ගන්නා ලද ඡායා පිටපතක් බව සහතික කරමි.

2013/09/07

ජ්‍යෙෂ්ඨ මිනින්දෝරු අධිකාරී ලලනා
ජ්‍යේෂ්ඨ සර්වේයර් කාන්තා
සර්වේ ජනරාල් දෙපාර්තමේන්තුව

ඇඳීම සහ ලේඛ
ed and Drawn by K.G.H.Perera

මායිම පෙන්වා දුන් අය
Boundaries Pointed out by) C.Jayatunga, Rest House Keeper and

සහකාර සර්වේයර් ජනරාල්
Asst Surveyor General

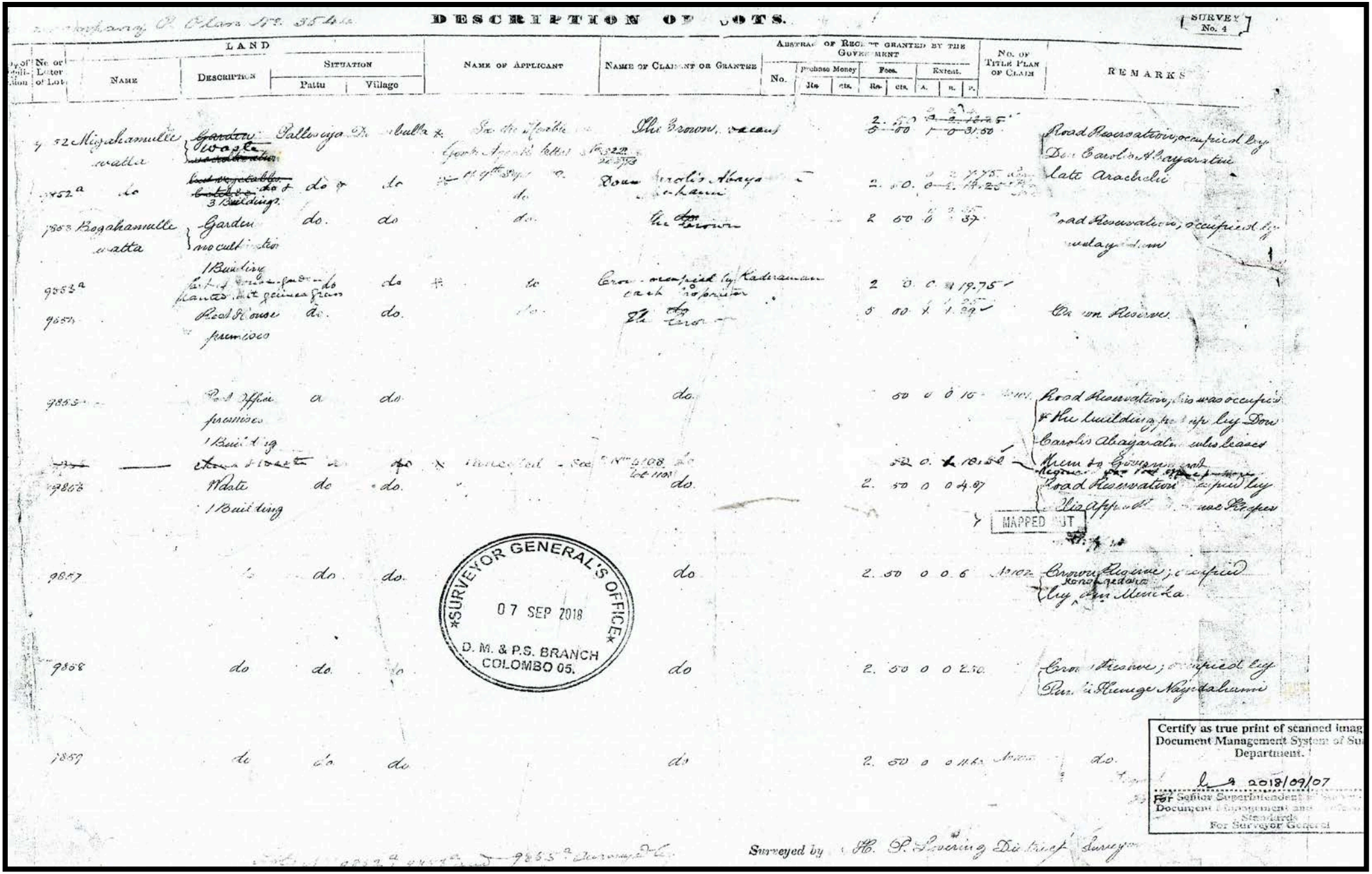

DESCRIPTION OF LOTS.

SURVEY No. 4

Nature of Collection	No. or Letter of Lot	LAND: Name	LAND: Description	LAND: Situation: Pattu	LAND: Situation: Village	Name of Applicant	Name of Claimant or Grantee	Abstract of Receipt granted by the Government: No.	Purchase Money: Rs.	Purchase Money: cts.	Fees: Rs.	Fees: cts.	Extent: A.	Extent: R.	Extent: P.	No. of Title Plan of Claim	Remarks
	52	Migahamulle watta	Garden waste	Pallewiya	Kirimatiya		The Crown				2	50					Road Reservation, occupied by Don Carolis Abayaratne late Arachchi
	52a	do	do	do	do		Don Carolis Abayaratne				2	00					
	853	Bogahamulle watta	Garden no cultivation 1 Building	do	do		The Crown				2	50					Road Reservation, occupied by Walayadum
	853a		Land & Garden planted with gliricidia trees	do	do		Crown occupied by Kaderamanchi				2	00					
	857		Rest House premises	do	do		The Crown				5	00					Crown Reserves.
	855		Post Office premises 1 Building	do	do		do					50	0	0	15		Road Reservation, this was occupied & the buildings put up by Don Carolis Abayaratne who leased them to Government as Regimo[illegible]
	[illegible]		[illegible]								52	00			18.50		
	856		Waste 1 Building	do	do		do				2	50	0	0	4.97		Road Reservation occupied by [illegible] as appeal [illegible] was Proper
	857		do	do	do		do				2	50	0	0	6		Crown Regime; occupied by Kona Pedara Mendis Mendis
	858		do	do	do		do				2	50	0	0	2.50		Crown Reserve; occupied by Punchi Hewage Nagedahamy
	859		do	do	do		do				2	50	0	0	[illegible]		do

MAPPED OUT

SURVEYOR GENERAL'S OFFICE
07 SEP 2018
D. M. & P.S. BRANCH
COLOMBO 05.

Certify as true print of scanned imag
Document Management System of Su
Department.
2018/09/07
For Senior Superintendent
Document Management and
Standards
For Surveyor General

Surveyed by H. P. Severing Dist. Surveyor

එල්. ඩී.—බී 12/68

1968 අංක 14 දරන සංචාරක සංවර්ධන පනත

ආඥාව

1968 අංක 14 දරන සංචාරක සංවර්ධන පනතෙහි 10 වෙනි වගන්තිය යම්තාක් දුරට එහි ඉංග්‍රීසි පාඨයට අනුකූල වන පරිදි සිංහල භාෂාවෙන් සම්පාදනය කරනු ලැබ ඇත්තේ ද, එම පාඨය ද, ඒ වගන්තිය ද, එම පනතේ 9 වෙනි වගන්තියේ (1) වැනි උපවගන්තියෙන් මෙ වේලා පවරනු ලැබූ බලතල ප්‍රකාර, රාජ්‍ය ඇමතිනි. ශ්‍රීමතියක් විවාහ ප්‍රතිඵලවිධාන, වන්න මෙම ස්ථාවර කටයුතු ඇමතිවරයා යන්ගේ එකතාන්වය ඇති ව, මේ ආඥාවේ උපලේඛනයෙහි නිශ්චිතව සඳහන් එක් එක් ආයතනය ලංකා සංචාරක මණ්ඩලය වෙත මෙ ආඥාවෙන් පවරමි.

ජේ. ආර්. ජයවර්ධන,
රාජ්‍ය ඇමතිනි.

1968 ඔක්තෝබර් මස 22 වන දින,
කොළඹදීය.

උපලේඛනය

1. දකුණු පළාතේ හාලු දිස්ත්‍රික්කයේ බෙල්ලඔව ප්‍රාන්තයේ පිහිටියා වූද, උතුරට මුහුදින් ද, නැගෙනහිරට කොළඹ-යාපු මහා මාර්ගයෙන් ද, දකුණට ඩී. එම්. ජී. එස්. සෙනෙවිරත්න සහ වෙනත් නෑනැත්හතුන්ගේ හා (වීමිපනම් අංක 368 දරන) සෝ. ඩී. ද සිල්වාගේ ද බිල්තුඹෙවිනේ වත්ත නමැති ඉඩම්වලින් ද, බටහිරට මුහුදින් ද ඇතිම් වූ අ. 4, රූ. 1, ප. 18 කින් යුතින් වින වූද, මලය ලත් මිනිස්ඳෝරු හා මව්වවිසුරු සිරි බී. ලියනසූරිය විසින් සකස් කරනු ලැබූ 1968 ජූනි 17 වැනි දින අංක 63 දරන සැලසුමෙහි පෙන්නුම් කරනු ලබන්නාවූ ද එකී සැලසුමෙහි වඩාත් සම්පූර්ණයෙන් විස්තර කරනු ලබන්නාවූ ද එයට අයිති ඉඩම හා ගොඩනැගිලි ඇතුළු ව කිතුල්ගල නාමයෙන්.

2. සබරගමුව පළාතේ කෑගල්ල දිස්ත්‍රික්කයේ දෙයියන්නෙපොල කෝරළේ හා පහළ බුලත්ගම කිතුල්ගල ග්‍රාමසේගේ පිහිටියා වූද, උතුරට එම්. ඩබ්ලිව්. පෙරේරාට අයිති ඉඩමෙන් ද, ගම් සහා මාර්ගයෙන් ද, ගම් සහා මාර්ගය දිගේ මෙන් කරනු ලැබූ තුම් භාගයෙන් ද, නැගෙනහිරට ගම් සහා මාර්ගය දිගේ මෙන් කරනු ලැබූ තුම් භාගයෙන් ද, දකුණට ගම් සහා මාර්ගයෙන් හා කැළණි ගඟෙන් ද, බටහිරට එම්. ඩබ්ලිව්. පෙරේරාගේ අයිති ඉඩමෙන් ද ඇතිම් වූ අ. 1, රූ. 3, ප. 07 කින් යුතින් වින වූද මලය ලත් මිනිස් ඳෝරු හා මව්වවිසුරු සිරි බී. ලියනසූරිය විසින් සකස් කරනු ලැබූ 1968 ජූනි 29 වැනි දින අංක 68 දරන සැලසුමෙහි පෙන්නුම් කරනු ලබන්නාවූ ද එකී සැලසුමෙහි වඩාත් සම්පූර්ණයෙන් විස්තර කරනු ලබන්නාවූ ද එයට අයිති ඉඩම හා ගොඩනැගිලි ඇතුළු ව කිතුල්ගල නාමයෙන්.

3. උතුරු මැද පළාතේ අනුරාධපුර දිස්ත්‍රික්කයේ තුඩුවැවමී පිහිටියා, කැකේනාවර ග්‍රාමසේවා ආදායම් කල්ඛරයෙහි මකොලියාගේ සෙන්ෂස් කෝරළේ තුඩුවැව ග්‍රාමයෙහි පිහිටියා වූද, උතුරට රජයේ ඉඩමෙන් ද, නැගෙනහිරට (රජයේ) වැව් කණ්ඩිය දිගේ මෙන් කරනු ලැබූ තුම් භාගයෙන් ද, දකුණට පවු මඟෙන් ද, බටහිරට ධර්මසේන වැවෙන් ද ඇතිම් වූ අ. 4, රූ. 0, ප. 20 කින් යුතින් වින වූද මලය ලත් මිනිස්ඳෝරු හා මව්වවිසුරු සිරි බී. ලියනසූරිය විසින් සකස් කරනු ලැබූ 1968 ජූනි 5 වැනි දින අංක 61 සැලසුමෙහි පෙන්නුම් කරනු ලබන්නාවූද, එකී සැලසුමෙහි වඩාත් සම්පූර්ණයෙන් විස්තර කරනු ලබන්නාවූ ද එයට අයිති ඉඩම හා ගොඩනැගිලි ඇතුළු ව තුඩුවැව නාමයෙන්.

4. උතුරු මැද පළාතේ අනුරාධපුර දිස්ත්‍රික්කයේ ඔමල්ල ග්‍රාමසේගේ අනුරාධපුර නගරයෙහි පිහිටියා වූද, උතුරට වාරිමාර්ග දිය අරු දිගේ මෙන් කරනු ලැබූ රජයේ තුම් භාගයෙන්, රජයේ ඉඩම් ඇ (අනුරාධපුර නගරයේ) ඩී. එස්. පී. ටී. 14 අ හි 217 වැනි කැබෑල්ලෙන් ද නැගෙනහිරට (අනුරාධපුර නගරයේ) 14 අ ටී. එම්. ඩී. පී. හි 217 වැනි කැබෑල්ලෙන් ද, දකුණට වාරිමාර්ග දිය ඇලෙන් හා වාරිමාර්ග දිය අරු දිගේ මෙන් කරනු ලැබූ රජයේ තුම් භාගයෙන් ද, බටහිරට එස්. සුප්පිමෙල්ලට අයිති ඉඩමෙන්, අනුරාධපුර සංරක්ෂණ මණ්ඩලයට අයිති ඉඩමෙන් හා වාරිමාර්ග දිය ඇල දිගේ මෙන් කරනු ලැබූ රජයේ තුම් භාගයෙන් ද ඇතිම් වූ අ. 11, රූ. 2, ප. 23 කින් යුතින් වින වූද මලය ලත් මිනිස් ඳෝරු හා මව්වවිසුරු සිරි බී. ලියනසූරිය විසින් සකස් කරනු ලැබූ 1968 ජූනි 29 වැනි දින අංක 68 දරන සැලසුමෙහි පෙන්නුම් කරනු ලබන්නාවූ ද එකී සැලසුමෙහි වඩාත් සම්පූර්ණයෙන් විස්තර කරනු ලබන්නාවූ ද එයට අයිති ඉඩම හා ගොඩනැගිලි ඇතුළු ව කිතුල්ගල නාමයෙන්.

නොතාරිස් ආඥාපනත (107 වන අධිකාරය

කොළඹ අධිකරණ කොට්ඨාශය ඇතුළත ඉංග්‍රීසි හා නොතාරිස් ප්‍රේරයේ කටයුතු නිරීක්ෂව බලය ලත් මලිවර් වඳුරාගල මහතා එම අධිකරණ කොට්ඨාශය ඇතුළත සිංහල වෙන්ද නොතාරිස් සෙසෙකු ලියෙයෙන් කටයුතු කිරීමට කටයුතු පිළිබඳ හරු ඇමතිනි තුමා විසින් අවසර දී තිබේ.

ඒ. ඩී. ගොතර්ලි මෙරෙ
ස්වේච්ඡ කටයුතු පිළිබඳ අමාත
ස්ථිර ලේකම්.

1968 ඔක්තෝබර් මස 14 වැනි දින,
කොළඹ දීය.
11-27

පඩි පාලක සභා ආඥාපනත

නිවේදනයයි

පඩි පාලක සභා ආඥාපනතේ (136 වැනි අධිකාරය) වගන්තිය යටතේ කම්කරු හා රැකීරක්ෂා ගරු ඇමතිනි තුමා මෙත්පැන් හා විතානගිරි, බිඩි කැදීම, (කොකලවි කැදීම විස්තෙන්තු හා විතානගිරි, බිඩි කැදීම, විත්‍රපටි සහ ශබ්ද කර්මාන්තයන් පිළිබඳ පඩි පාලක සභාවක් ගි සේවක නියෝජකයකු වූ මෝල්ටර් ජේතිපාල මහතා දිවයිනෙහි බැ කාලය තුළ ඔහු සේවයෙන් වැඩ බැලීමට පත් කරනු ලැබි කුලසේකර මහතාගේ පත්වීම මෝල්ටර් ජේතිපාල මහ දිවයිනෙහි පැමිණ එම පඩි පාලක සභාවල සේවක නියෝජිත යකු වශයෙන් යළි ඊඩ කාරගන් 1968 අගෝස්තු මස 20 කෙළවර වූ බව මෙයින් නිවේදනය කරනු ලැබේ.

ජී. පී. තම්බයියා,
කම්කරු හා රැකීරක්ෂා අමාත
ස්ථිර ලේකම් වරයා.

1968 ඔක්තෝබර් මස 18 දින,
කොළඹ දීය.
11-48

පඩි පාලක සභා ආඥාපනත

නිවේදනයයි

මෝල්ටර් ටිට ගමනා ගමන කර්මාන්තය පිළිබඳ පඩි පාල සාමාජිකයෙකුව සිටි ඩී. බී. ද සේරම මහතා වෙනුවට එම සභාවේ සේවය නියෝජිත සාමාජිකයකු ලෙස පෙනී පාලක සභා ආඥාපනතේ (136 වන අධිකාරය) 7 වන වගන්තිය යටතේ කරු කම්කරු හා රැකීරක්ෂා ඇමතිනි තුමන් විසි පත්කර ද මෙතුන් පත් කරන ලද බව එම 1943 පෙබ වෙළුම්වල, සංග්‍රහයේ 26 වන විෂය කාර්ය යටතේ මෙයින් කරනු ලැබේ.

ජී. පී. තම්බයියා,
කම්කරු හා රැකීරක්ෂා අමාත
ස්ථිර ලේකම්.

1968 ඔක්තෝබර් මස 18 වන දින,
කොළඹ දී ය.
11-53

සමඟි මණ්ඩල පනත

1959 අංක 4 දරණ පනතින් සංශෝධිත 1946 ලංකා ආ රජ සභා ආඥාවේ 47(2) වන වගන්තිය යටතේ සභාවිෂ මැක්තෝබර් 17 දින අංක 14,823/5 දරණ අති විශේෂ ග පළ කරනු ලැබූ නිවේදනය සමඟ සියළුය සුදු 1963 අං පනතින් සංශෝධිත 1958 අංක 10 දරණ සමඟි මණ්ඩ 4(1) වන වගන්තියෙන් මා වෙත පැවරී ඇති බලතල කරමින්, අධිකරණ අමතිවරයාගේ වැඩ බලන ස මේ කෙනෙ, දොන් පීටර් අතපත්තු වන්නිලාගේ, ගාල්ල දිස්ත්‍ර පිහිටි පෙද්දල ගම ප්‍රදේශයේ යම්කිදායකයන්ගේ ස පනිව සිට ඉල්ලා අස් වූ උපවිධියක් පදිංචි වන්දුසේන මහතා වෙනුවට, උපවිධියක් පදිංචි හෙන්රි ද සිල්වා මහතා එකී සභාවේ සාමාජික බුරය දරණ කාලය තුළ වෙගි සභාපති වශයෙන් මෙයින් පත් කරමි.

Sigiriya Rest House

Siri.D.Liyanasuriya
Licensed Surveyor
and Leveller.

Plan No.82

SIGIRIYA

Paddy belonging to Villagers.

Land of V.H.Kirimutu.



Land of H.M.Kiribanda

Low Jungle Crown

Low Jungle Crown

Reference

BWLF : Barbed Wire on Live Fence
L : Landmark

Scale of 2 Chains to an Inch

P L A N

Of an allotment of land called " Resthouse Premises " alias Dambagahawatta, situated in the Village of Sigiriya, Inamaluwa Korale, Matale North in the District of Matale, CENTRAL PROVINCE

Bounded as follows

North by Paddy belonging to Villagers.
East by Paddy belonging to Villagers and Low Jungle Crown
South by Low Jungle Crown
West by Lands of H.M.Kiribanda and V.H.Kirimutu.

	A.	R.	P.
Containing in Extent:-	1.	1.	36.5

(Acres One, Roods One and Perches Thirty Six decimal Five).

Description of land:- Garden 40 - 50 years old, contains five permanent buildings, two masonry wells, one masonry tub and a permanent overhead tank.

Surveyed on the 5th day of August 1968

Liyanasuriya

Licensed Surveyor & Leveller
5th August 1968

282 Hulftsdorp Street,
Colombo 12.

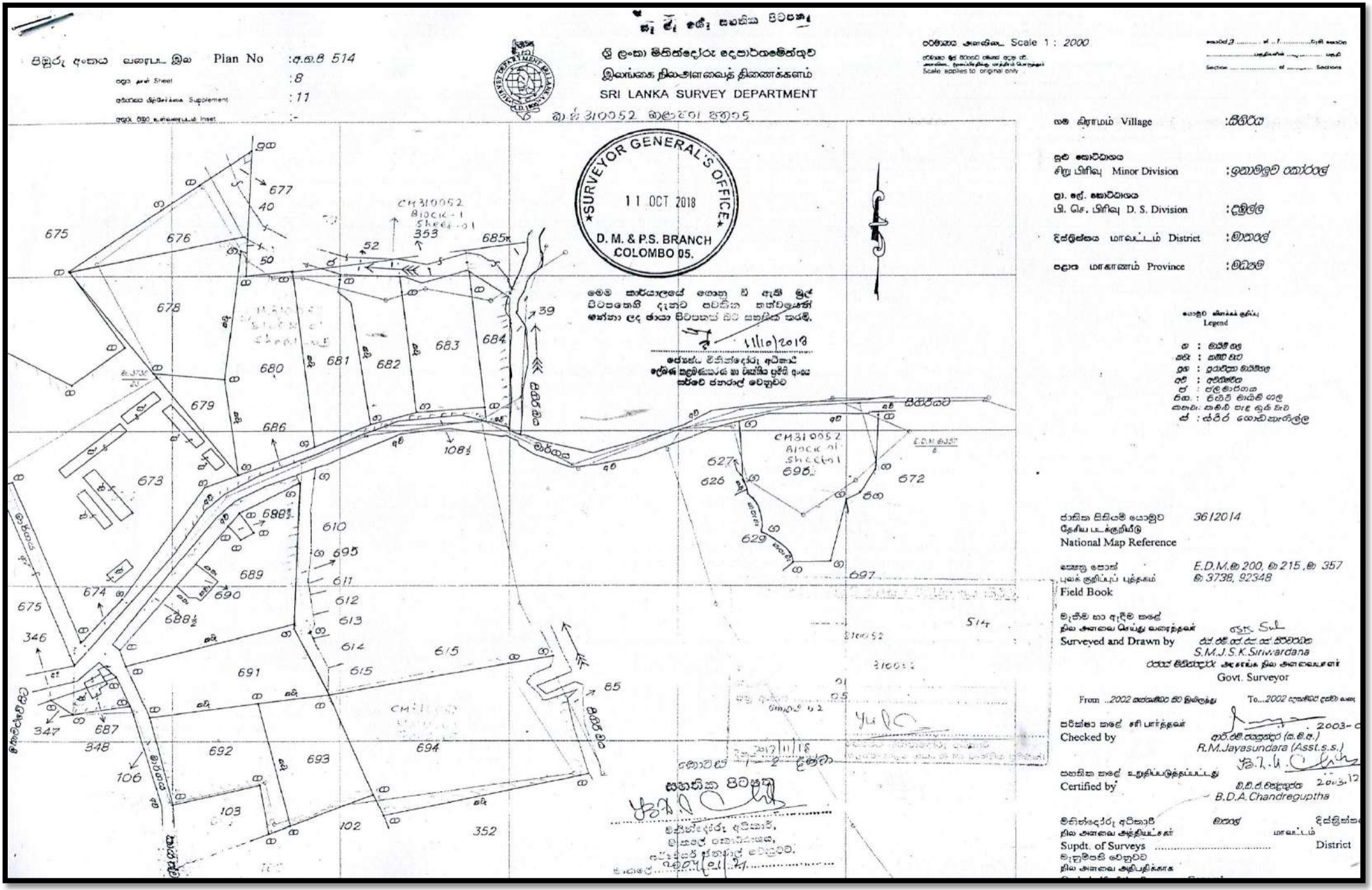

පිඹුරු අංකය வரைபட இல Plan No :අ.ම.ඒ 514
:8
:11
:-
ශ්‍රී ලංකා මිනින්දෝරු දෙපාර්තමේන්තුව
இலங்கை நிலஅளவைத் திணைக்களம்
SRI LANKA SURVEY DEPARTMENT
පරිමාණය அளவிடை Scale 1 : 2000
Scale applies to original only
SURVEYOR GENERAL'S OFFICE
11 OCT 2018
D. M. & P.S. BRANCH
COLOMBO 05.
මෙම කාර්යාලයේ ගොනු වී ඇති මුල් පිටපතෙහි දැනට පවතින තත්වයෙන් ඔන්නා ලද ඡායා පිටපතක් බව සහතික කරමි.
11/10/2018
ජ්‍යෙෂ්ඨ මිනින්දෝරු අධිකාරී
ලේඛණ කළමණාකරණ හා වාර්තික ප්‍රමිති අංශය
සර්වේ ජනරාල් වෙනුවට
සිහිරියට
මාර්ගය
CM310052
Block-1
Sheet-01
ගම கிராமம் Village :සිහිරිය
සුළු කොට්ඨාශය
சிறு பிரிவு Minor Division :ඉනාමලුව කෝරලේ
ප්‍රා. ලේ. කොට්ඨාශය
பி. செ. பிரிவு D. S. Division :දඹුල්ල
දිස්ත්‍රික්කය மாவட்டம் District :මාතලේ
පළාත மாகாணம் Province :මධ්‍යම
Legend
ජාතික සිතියම් යොමුව
தேசிய படக்குறியீடு
National Map Reference
36/2014
ක්ෂේත්‍ර පොත්
புலக் குறிப்புப் புத்தகம்
Field Book
E.D.M.මා 200, මා 215, මා 357
මා 3738, 92348
මැනීම හා ඇඳීම කළේ
நில அளவை செய்து வரைந்தவர்
Surveyed and Drawn by
S.M.J.S.K.Siriwardana
Govt. Surveyor
From ...2002
To...2002
පරීක්ෂා කළේ சரி பார்த்தவர்
Checked by
R.M.Jayasundara (Asst.s.s.)
සහතික කළේ உறுதிப்படுத்தப்பட்டது
Certified by
B.D.A.Chandreguptha
මිනින්දෝරු අධිකාරී
நில அளவை அத்தியட்சகர்
Supdt. of Surveys
District
මැනුම්පති වෙනුවට
நில அளவை அதிபதிக்காக

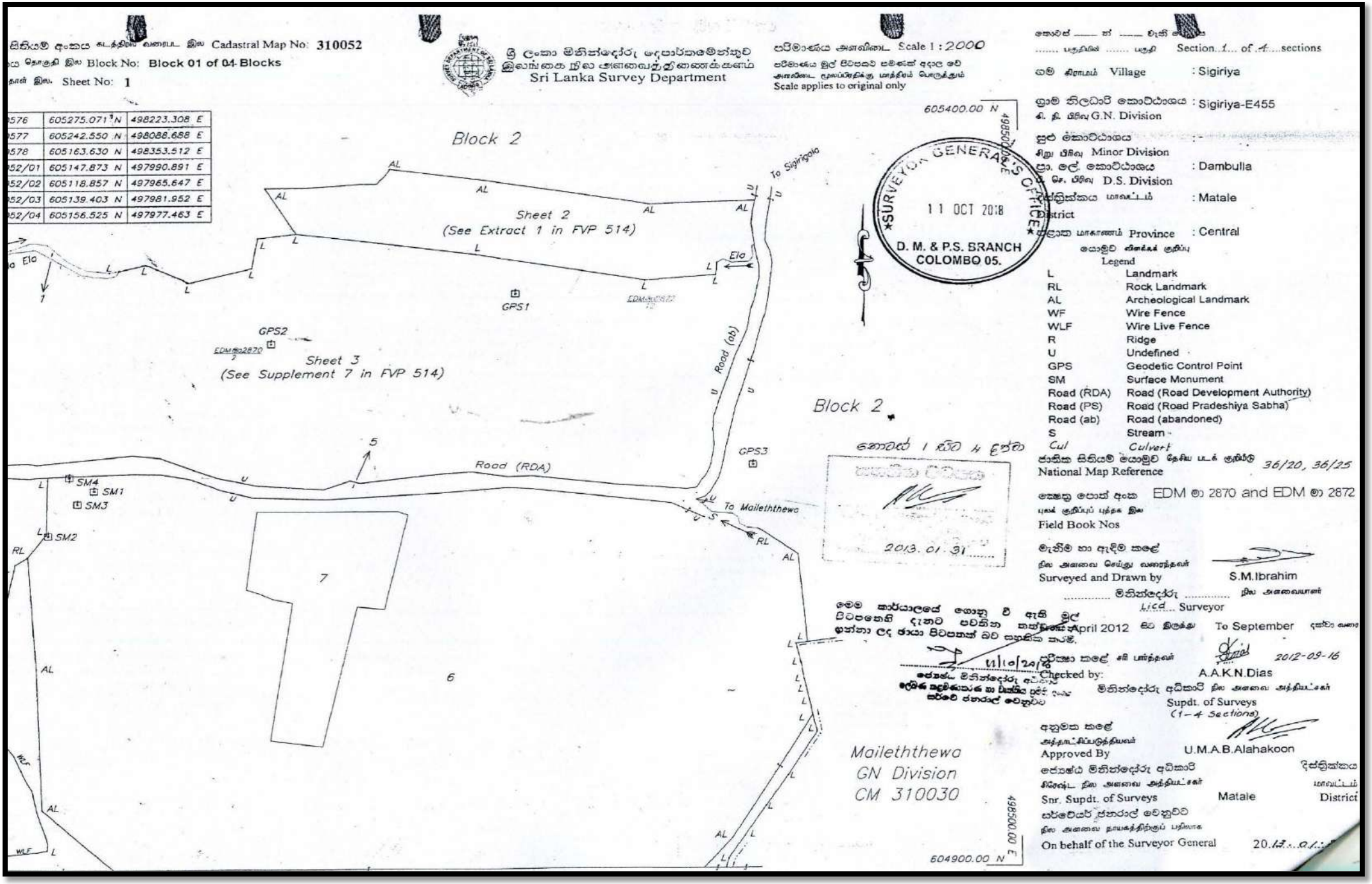

576	605275.071 N	498223.308 E
577	605242.550 N	498088.688 E
578	605163.630 N	498353.512 E
52/01	605147.873 N	497990.891 E
52/02	605118.857 N	497965.647 E
52/03	605139.403 N	497981.952 E
52/04	605156.525 N	497977.463 E

කැඩැස්තර සිතියම් අංකය கடத்திரல் வரைபட இல Cadastral Map No: **310052**

කලාප අංකය தொகுதி இல Block No: **Block 01 of 04 Blocks**

පත්‍ර අංකය தாள் இல. Sheet No: **1**

ශ්‍රී ලංකා මිනින්දෝරු දෙපාර්තමේන්තුව
இலங்கை நில அளவைத்திணைக்களம்
Sri Lanka Survey Department

පරිමාණය அளவிடை Scale 1 : 2000
පරිමාණය මුල් පිටපතට පමණක් අදාල වේ
அளவிடை மூலப்பிரதிக்கு மாத்திரம் பொருத்தும்
Scale applies to original only

කොටස් ___ න් ___ වැනි කොටස
..... பகுதியின் ..... பகுதி Section 2 of 4 sections

ගම கிராமம் Village : Sigiriya

ග්‍රාම නිලධාරි කොට්ඨාශය : Sigiriya-E455
கி. நி. பிரிவு G.N. Division

සුළු කොට්ඨාශය : -
சிறு பிரிவு Minor Division

ප්‍රා. ලේ. කොට්ඨාශය : Dambulla
பி. செ. பிரிவு D.S. Division

දිස්ත්‍රික්කය மாவட்டம் : Matale
District

පළාත மாகாணம் Province : Central

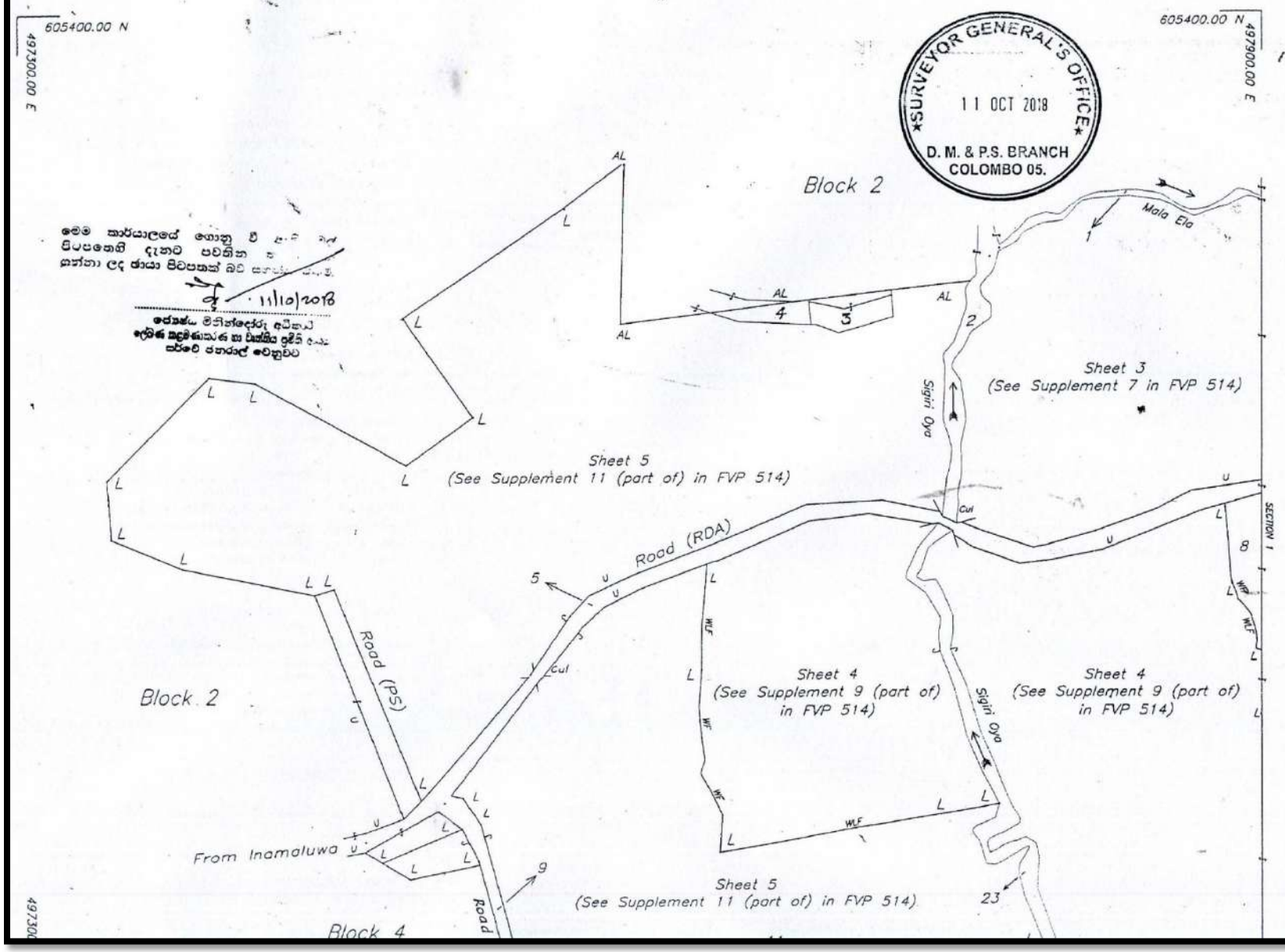

මෙම කාර්යාලයේ ගොනු වී ... පිටපතෙහි දැනට පවතින ... ගන්නා ලද ඡායා පිටපතක් බව ...
11/10/2018
ජ්‍යෙෂ්ඨ මිනින්දෝරු අධිකාරී
ලේඛණ කළමණාකරණ හා වෘත්තීය ප්‍රමිති අංශය
සර්වේ ජනරාල් වෙනුවට

යොමුව விளக்கக் குறிப்பு
Legend

L	Landmark
RL	Rock Landmark
AL	Archeological Landmark
WF	Wire Fence
WLF	Wire Live Fence
R	Ridge
U	Undefined
GPS	Geodetic Control Point
SM	Surface Monument
Road (RDA)	Road (Road Development Authority)
Road (PS)	Road (Road Pradeshiya Sabha)
Road (ab)	Road (abandoned)
S	Stream
Cul	Culvert

ජාතික සිතියම් යොමුව தேசிய படக் குறிப்பு
National Map Reference 36/20, 36/25

ක්ෂේත්‍ර පොත් අංක EDM මා 2870 and EDM මා 2872
புலக் குறிப்புப் புத்தக இல
Field Book Nos

මැනීම හා ඇඳීම කළේ
நில அளவை செய்து வரைந்தவர் See Section 1
Surveyed and Drawn by S.M.Ibrahim
..... මිනින්දෝරු ..... நில அளவையாளர்
Licd. Surveyor

From April 2012 සිට இருந்து To September දක්වා வரை

පරීක්ෂා කළේ சரி பார்த்தவர் See Section 1
Checked by: A.A.K.N.Dias
මිනින්දෝරු අධිකාරී நில அளவை அத்தியட்சகர்
Supdt. of Surveys

අනුමත කළේ
அத்தாட்சிப்படுத்தியவர் See Section 1
Approved By U.M.A.B.Alahakoon
ජ්‍යෙෂ්ඨ මිනින්දෝරු අධිකාරී දිස්ත්‍රික්කය
சிரேஷ்ட நில அளவை அத்தியட்சகர் மாவட்டம்
Snr. Supdt. of Surveys Matale District
සර්වේයර් ජනරාල් වෙනුවට

Alahakone F.S.I.
nsed Surveyor & Leveller
68, Metisuddagara Mawatha
hera, Boralesgamuwa

Plan No. 3131

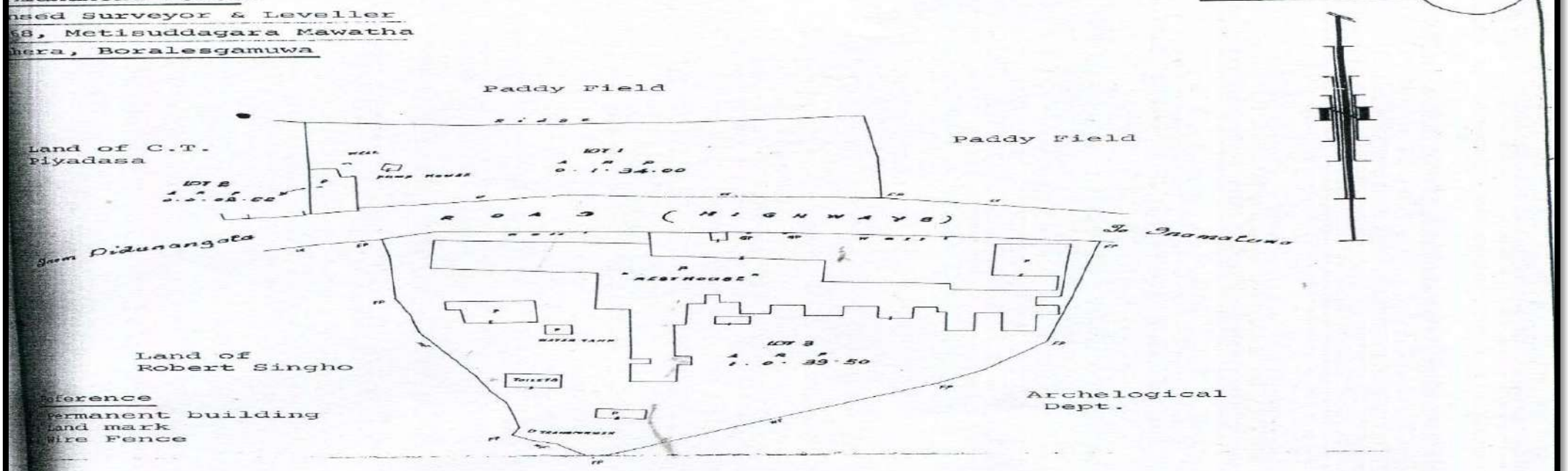

Scale 1 : 1000

P L A N

llotments of land marked Lots 1, 2 and 3, with the buildings & plantations standing
on; being subdivisions after resurvey of land depicted in Plan No.82 dated 5th August
ade by N.D.Sirisena Licensed Surveyor, of the land called " RESTHOUSE PREMISES " alias
YAGAHAWATTA " situated in Sigiriya within the Pradeshiya Sabha Limits of Dambulla in
luwa korale, Matale North in the District of Matale

C E N T R A L P R O V I N C E

d as follows :

North	East	South	West	E X T E N T Ha.	A.R. P.	Remarks
addy Field	Paddy Field	Road (Highways) & Lot 2	Land of C.T. Piyadasa & Lot 2	0.1871	0.1.34.00	
Lot 1	Lot 1	Road (Highways)	Land of C.T. Piyadasa	0.0067	0.0.02.66	encroached by Mr.Chit-hrasena Wijenayake
Road Highways)	Archelogical Dept.	Archelogical Dept. & Land of Robert Singho	Land of Robert Singho	0.5045	1.0.39.50	
			Total	0.6983	1.2.36.16	

Original Extent of 1A.1R.36.5P. is amended to 1A.2R.36.16P.

ගම Village: Sigiriya

ග්‍රාම නිලධාරී කොට්ඨාශය கி. நி. பிரிவு G.N. Division: Sigiriya-E455

සුළු කොට්ඨාශය சிறு பிரிவு Minor Division: -

ප්‍රා. ලේ. කොට්ඨාශය பி. செ. பிரிவு D.S. Division: Dambulla

දිස්ත්‍රික්කය மாவட்டம் District: Matale

පළාත மாகாணம் Province: Central

ශ්‍රී ලංකා මිනින්දෝරු දෙපාර්තමේන්තුව
இலங்கை நில அளவைத் திணைக்களம்
Sri Lanka Survey Department

S.G's No. Ma/DMB/2012/93P Date: 2012-03-02

මැනුම් ඉල්ලීම් අංකය நில அளவை வேண்டுகோள் இல. Survey Requisition No

D.S (Dambulla) letter No. 5/3/2/7/13/1 dated 2011-01-28
Deputy Commisioner of Land settlement's No. இ.நி.நி./திகு/1006 dated 2012-06-29

කැඩැස්තර සිතියම් අංකය கடத்தில் வரைபட இல Cadastral Map No: 310052

කලාප අංකය தொகுதி இல Block No: 01

පත්‍ර අංකය தாள் இல Sheet No: 1

ඉ.වි.ලෙ. පිටු අංකය தி.வி.கோ. பக்க இல T. L. Page No: 1

කැබලි අංකය துண்டு இல Lot No	බිම් ප්‍රමාණය (හෙක්ටයාර්) விஸ்தீரணம் (ஹெக்.) Extent (Hectare)	ඉඩමේ නම காணியின் பெயர் Name of Land	ඉඩම් පරිහරණය காணிப் பயன்பாடு Land use	හිමිකම් කියන්නා உரிமை கோருபவர் Claimant	මෙනෙක් කරුණු பிற்குறிப்பு Remarks
1	0.0845	-	Mala ela	State	Lot 38 in F.V.P 514. (845 sq. m) Extent amended from 0.0784 Hectare to 0.0845 Hectare after digital computation. (A: 0, R: 0, P: 33.4)
2	0.0968	-	Sigiri oya	State	Part of lot 156 in F.V.P 514. (968 sq. m) (A: 0, R: 0, P: 38.3)
3	0.0626	Sigiriya Mookalana	Garden	Claimant not known	Part of lot 353 in F.V.P 514. (626 sq. m) (A: 0, R: 0, P: 24.8)
4	0.0370	Sigiriya Hena	Garden	Claimant not known	Part of lot 52 in F.V.P 514. (370 sq. m) (A: 0, R: 0, P: 14.8)
5	0.7836	-	Road (Road Development Authority)	State	Part of lot 108 1/2 in F.V.P 514. (A: 1, R: 3, P: 29.8)
6	12.9784	Maha Sigiriwewe Kale, Kotumapakanda, alias Sigiri Paranagama	Garden and Open Waste Land	State	Part of lot 672 in F.V.P 514. (A: 32, R: 0, P: 11.3)
7	0.7685	Kotumapakanda	Garden	State	Lot 76 in F.V.P 514. Extent amended from 0.7689 Hectare to 0.7685 Hectare after digital computation. (A: 1, R: 3, P: 23.8)
8	0.5984	Sigiriya Mookalana	Garden contains Hotel and premises of Sri Lanka Hotels Cooperation.	State	Lot 696 in F.V.P 514. Extent amended from 0.5855 Hectare to 0.5984 Hectare after digital computation. (A: 1, R: 1, P: 36.6)
9	0.4069	-	Road (Pradeshiya Sabha)	State	Part of lot 106 in F.V.P 514. (A: 1, R: 0, P: 0.9)
10	0.1941	Kayanwalawatta Assedhdhuma	Garden	Late Undiye Gedara Ukkubanda	Part of lot 103 in F.V.P 514. (See lots 692 & 693 in F.V.P.514 for balance part of lot 103) Issued Swarna Boomi grant No. නාඋගලි/I...පු.../7197, presently part of the land occupied by Undiye Gedara Muthubanda of Kayanwala, Sigiriya. (A: 0, R: 1, P: 36.7)
11	0.8322	Kayanwala watta	Garden	Samarakoon Mudiyanse Ralahamylage Milton Samarakoon.	Lot 102 in F.V.P 514. Issued Swarna Boomi Grant No. නාඋගලි/I../පු...../7196. Extent amended from 0.8346 Hectare to 0.8322 Hectare after digital computation. (A: 2, R: 0, P: 9)
12	0.4835	Kayanwala Assedhdhuma	Paddy field	State	Part of lot 352 in F.V.P 514. Encroachment (A: 1, R: 0, P: 31.2)
13	0.1114	Kayanwala Assedhdhuma	Paddy field	State	Part of lot 352 in F.V.P 514. Encroachment (A: 0, R: 1, P: 4)
14	0.1990	Kayanwala Assedhdhuma	Paddy field	Claimant not known	Lot 351 in F.V.P 514. (A: 0, R: 1, P: 38.7)

SURVEYOR GENERAL'S OFFICE
11 OCT 2018
D. M. & P.S. BRANCH
COLOMBO 05.

මෙම කාර්යාලයේ ගොනු වී ඇති මුල් පිටපතෙහි දැනට පවතින තත්වයෙහි ගන්නා ලද ඡායා පිටපතක් බව සහතික කරමි.
11/09/2018
ජ්‍යෙෂ්ඨ මිනින්දෝරු අධිකාරි
ලේඛණ සඳහණ්ඩාගාර හා විකිණීම් ප්‍රතිඒ දෙපාර්තමේන්තුව
සර්වේ ජනරාල් චෙනුවට

මායිම් පෙන්වූ අය அளக்கும் எல்லைகளைக் காட்டிக் கலந்துகொண்டவர்கள் Boundaries shown by: M.I.A.Lathieff, Grama Niladhari of Sigiriya, Division No. E455 and the allottees.

මායිම් බලාගත් අය அளந்த எல்லைகளைக் காட்டிக் கலந்துகொண்டவர்கள் Boundaries shown to: M.I.A.Lathieff, GramaN iladhari of Sigiriya, Division No. E455 and the allottees.

සෙසුනු පොත් අංක புலக் குறிப்புப் புத்தக இல Field Book Nos: EDM/2870 and EDM/2872

මැනීම් සහ ඇඳීම් කළේ நில அளவை செய்த வரைக்கலர் Surveyed and Drawn by: See page 3 S.M.Ibrahim ..... මිනින්දෝරු ..... நில அளவையாளர் Surveyor

From இருந்து April 2012 සිට To September දක්වා வரை

පරීක්ෂා කළේ சரி பார்த்தவர் Checked by: See page 3 A.A.K.N.Dias
මිනින්දෝරු අධිකාරි
நில அளவை அத்தியட்சகர் Supdt. of Surveys

සම්මත කළේ உறுதிப்படுத்தியவர் Certified By: See page 3 U.M.A.B.Alahakoon
ජ්‍යෙෂ්ඨ මිනින්දෝරු අධිකාරි
சிரேஷ்ட நில அளவை அத்தியட்சகர் Snr. Supdt. of Surveys
සර්වේයර් ජනරාල් වෙනුවට
நில அளவை நாயகத்திற்குப் பதிலாக On behalf of the Surveyor General

දිස්ත්‍රික්කය மாவட்டம் Matale Distr

අත්සර ගාණීමේ දෙපාර්තමේන්තුව

ශ්‍රී ලංකා මිනින්දෝරු දෙපාර්තමේන්තුව
இலங்கை நிலஅளவைத் திணைக்களம்
SRI LANKA SURVEY DEPARTMENT

SURVEYOR GENERAL'S OFFICE
11 OCT 2018
D. M. & P.S. BRANCH
COLOMBO 05.

ගම இராமம் Village සිගිරිය
පුළු කොට්ඨාශය சிறு பிரிவு Minor Division ඉහාමඵුව කෝරළේ
ප්‍රා. ලේ. කොට්ඨාශය பி.செ.பிரிவு D. S. Division දඹුල්ල
දිස්ත්‍රික්කය மாவட்டம் District මාතලේ
පළාත மாகாணம் Province මධ්‍යම

මතුම් ඉල්ලීම් අංකය
அளவை வேண்டுகோள் இல
Req. of Survey No.

134 පිටුව பக்கம் Page

පිඹුරු අංකය வரைபட இல Plan No. අ. ග. සි. 514
පත්‍රය தாள் Sheet 8
අතිරේකය பிற்சேர்க்கை Supplement 11
වෙනම පිඹුර உள்வரைபடம் Inset -
ක්ෂේත්‍ර පොත් පුලක්ගුරිප්පුப்புத்தகம் Field Book E.D.M. මා 200, මා 215, මා 3738, 92348

කැබලි අංකය කාණි இல Parcel No.	ඉඩමේ නම காணியின் பெயர் Name of Land	වර්තමාන ඉඩම් පරිහරණය தற்போதைய காணி உபயோகம் Present Land use	හිමිකම් කියන්නාගේ නම ලිපිනය හා ඔප්පු අංකය உரிமையாளர் பெயர் முகவரி உறுதி இல Claimant's Name Address & Deed No.	වර්ග එලය හෙක්ටයාර් பரப்பு ஹெக்டேயரில் Extent Hectare	වෙනත් සටහන් பிற குறிப்புகள் Remarks	මායිම් පිළිබඳ විස්තර புற எல்லைகளின் விபரங்கள் Details of Boundaries			
						උතුරට வடக்கு	නැගෙනහිරට கிழக்கு	දකුණට தெற்கு	බටහිරට மேற்கு
693	කායන්වලවත්ත අස්සාදුරම	කුඹුර	සිගිරියේ රදිංචි සිව නාගරාරය පු. ලී. දයසුමතා-ඩාව ප්‍රදේශය දැඹුල්ල අංක මාතලේ /9/ 7197වල දී දාන. දැනට පු. ලී. මුතුබණ්ඩා නිමසාම් කියයි.	0.2000	කාබාල් අංක 103 හි කොටසක්. පුරා විදහා දෙපාර්තමේන්තුවේ සංවර්ධන කටයුතු වලිව අත්සර ගාණීම සඳහා අක්. 0 රූ. 1 පර්. 39.1	කාබාල් අංක 691 හා 695	කාබාල් අංක 694	කාබාල් අංක 102	කාබාල් අංක 692
694	අස්සාදුරමේ කුඹුර	—— එම ——	සිගිරිය, කායන්වල රදිංචි පු. ලී. මුතුබණ්ඩා	1.0067	පිවැකි පිදුරේ කාබාල් අංක 87. පුරා විදහා දෙපාර්තමේන්තුවේ සංවර්ධන කටයුතු වලිව අත්සර ගාණීම සඳහා අක්. 2 රූ. 1 පර්. 38	කාබාල් අංක 695, 615	කාබාල් අංක 85, 352	කාබාල් අංක 352, 102	කාබාල් අංක 102 හා 693
695	—— එම ——	—— එම ——	සිසුවෙස් නිමසාම් නොකයි	0.1020	කාබාල් අංක 86 හි කොටසක්. පුරා විදහා දෙපාර්තමේන්තුවේ සංවර්ධන කටයුතු වලිව අත්සර ගාණීම සඳහා. අක්. 0 රූ. 1 පර්. 0.3	කාබාල් අංක 1083	කාබාල් අංක 610, 611, 612, 613, 614, 615 හා 694	කාබාල් අංක 694, 693 හා 691	කාබාල් අංක 691 හා 689
696	සිගිරිවෙන ආනායකවත්ත	තෙවත්ත. ත්‍රිරෝද රථ ගොඩනැගිලි 5ක් ඇත.	රජය	0.5855	කාබාල් අංක 77, 78, 181, 182, 625 හා කාබාල් අංක 636 හි කොටස්. සිගිරිය ආනායම සිහිර ගුවන්. පුරා විදහා දෙපාර්තමේන්තුවේ සංවර්ධන කටයුතු වලිව අවශ්‍යව ඇත. අත්. 1 රූ. 1 පර්. 31.5	කාබාල් අංක 1083	කාබාල් අංක 672 හා 697	කාබාල් අංක 697, 629	කාබාල් අංක 629, 627
697	තස්දසමුලුකුඹුර්	අඩුර	සිගිරිය තායන්වලු තදිංචි පී. සිංහිරිවර්ධන	1.3557	7 වැනි පිදුරේ කාබාල් අංක 74. පුරා විදහා දෙපාර්තමේන්තුවේ සංවර්ධන කටයුතු වලිව අත්සර ගාණීම සඳහා පිටු අංක 127 දිනැ 134 දරණ සහතික පිටපත. අත්. 3 රූ. 1 පර්. 16.0	කාබාල් අංක 636 හා 183	කාබාල් අංක 73	කාබාල් අංක 73	කාබාල් අංක 73, 85 හා 636

මෙම කාර්යාලයේ ගොනු වී ඇති සිටපතකි දැනට පවතින තත්ත්වය දක්නා ලද ඡායා පිටපතක් බව සහතික කරමි.
11/10/2018
ජොෂ්ඨ මිනින්දෝරු අධිකාරී
පරීක්ෂණ සමීක්ෂණ හා වාර්තා මධ්‍යස්ථානය

සහතික පිටපති
මිනිත්දෝරු අධිකාරී,
இளைய நிலஅளவையாளர்

ඔබ පෙන්වා දුන් අය
ளக்கும் எல்லைகளை குறித்துக் காட்டியது
undaries pointed out by

ඔබ ඛලාගත් අය
ாந்த எல்லைகளை குறித்துக் காட்டியது
undaries pointed out to

නිමැවුම සඳහා ඇදීම කළේ
நிலஅளவை செய்து வரைந்தவர்
Surveyed and Drawn by
එස්. එම්. ආර්. එස්. කේ. සිරිවර්ධන
S. M. J. S. K. Siriwardana
රජයේ මිනිත්දෝරු
அரசாங்க நில அளவையாளர்
Govt. Surveyor
From 2002 සැප්. 30 දිනයේ සිට To 2003.6 දෙසැ. දක්වා වැඩ

පරීක්ෂා කළේ
சரி பார்த்தவர்
Checked by
ආර්. එම්. රයසුන්දර (ස.මි.අ.)
R. M. Jayasundara (Asst.S.S.)

සර්වේසර් ජනරාල් කාර්යාලයේ
මතයේ 2018.10.11 දින පිළිගනු ලැබිණි
2003-07 දිනැති සටහන් පිළිගනු ලැබිණි
Certified by
ඒ. කේ. ඒ. චන්ද්‍රගුප්ත
B. D. A. Chandragupta
මිනිත්දෝරු අධිකාරී නිලඅළවැව අත්තියට්ස
Supdt. of Surveys
ඉතුම්පති වෙනුවට நிலஅளவை அதிபதிக்காக
On behalf of the Surveyor General
දිනය திகதி Date 2003.12.24

1 වෙනි නැඹුණු අංශය බලාඇණිය.

තවද එම දින සිට, ලංකා පාබල හමුදාව (නිත්‍ය) ස්ථිර බල හමුදාවේ බලකායක් වශයෙන් පැවැත්ම නතර විය යුතු බැයි නිවේදනය කරමි.

ඩබ්ලිව්. ඒ. ජගොඩ්ලේවා,
අලුතන් ඩුකාරවරයා.

1969 මාර්තු මස 9 වැනි දින,
කොළඹ දීය.
3-886

ඇල්.ඩී.—බී. 12/68.

1965 අංක 14 දරන සංශෝධිත සංවර්ධන පනත

ආඥාව

1968 අංක 14 දරන සංශෝධිත සංවර්ධන පනතෙහි 9 වැනි වගන්තියේ (1) වැනි උපවගන්තියෙන් මා වෙත පැවරුණු බලතල ප්‍රකාර, රාජ්‍ය ඇමතිනි ශ්‍රීමතියක් පිවර්ති ජයවර්ධන වන මම, ස්වදේශ කටයුතු ඇමතිවරයාගේ අනුමැතිය ඇතිව, මේහි උපලේඛනයෙහි නියමිත එක් එක් ඤකයෙහි, ලංකා සංචාරක මණ්ඩලය වෙත මේ ආඥාවෙන් පවරමි.

ජේ. ආර්. ජයවර්ධන,
රාජ්‍ය ඇමති.

1969.3.7 වන දින,
කොළඹ දීය.

උපලේඛනය

1. උතුරුමැද පළාතෙහි, නවගම්පුවුව දිස්ත්‍රික්කයෙහි අලුත්ගොඩ පත්තුවෙහි පොලොන්නරුවෙහි පිහිටියාවූ ද බලයලත් මිනින්දෝරු සහ මව්වරම් සැලසුම්කරු සිරි බී. ලියනසූරිය විසින් සාදනලද 1968.8.5 වැනි දිනය හා අංක 78 දරන පිඹුරෙහි පෙන්නුම්කොට එහි සම්පූර්ණ වශයෙන් මඩ විස්තර කොට ඇත්තා වූ ද, උතුරට පරාන්ත්‍රම සමුද්‍රයෙන් හා (නවඛුන් වලින් යුක්ත) පූජා භූමියෙන් ද, නැඟෙනහිරට පාරෙන් හා (නවඛුන්වලින් යුක්ත) පූජා භූමියෙන් ද, දකුණට ඉවුරු කැඩීමෙන් හා පරාන්ත්‍රම සමුද්‍රයෙන් ද, බස්නාහිරට පරාන්ත්‍රම සමුද්‍රයෙන් මායිම් වූද, ප්‍රමාණයෙන් අ. 0, රූ. 3, ප. 04ක් වූ ද ඉඩම සහ එයට අදාළ ගොඩනැගිලි ඇතුළත් වූද, පොලොන්නරුව නගරය.

2. උතුරු මැද පළාතෙහි අනුරාධපුර දිස්ත්‍රික්කයෙහි නුවරවැව පළාතෙහි මවමිඹුව කෝරළේ හඹරන පිහිටියාවූද, බලය ලත් මිනින්දෝරු සහ මව්වරම් සැලසුම්කරු සිරි බී. ලියනසූරිය විසින් සාදන ලද 1968.8.6 වැනි දිනය හා අංක 81 දරන පිඹුරෙහි පෙන්නුම් කොට එහි එහි සම්පූර්ණ වශයෙන් විස්තර කොට ඇත්තාවූද ඊශාන දිගට අංක 848 දරන අ.ගු.පි සි දැක්වෙන අංක 46අ හා 146 දරන රජයට අයත් සහ කැලෑ ඉඩම් කැබෙල්ලෙන්ද, ගිනිකොණ දිගට 848 දරන අ.ගු.පි සි 138 වැනි ඉඩම් කැබැල්ල වන ජේ. බණ්ඩිවි. පියසේනගේ ඉඩමින් හා පරද, නිරිත දිගට ඒ ඉඩම්වල මෙන් කළු හුමියෙන්ද, වයඹ දිගට අංක 848 දරන අ.ගු.පි. සි 68 වැනි ඉඩම් කැබෙල්ල වූ ඩී. ඇස්. දයාරත්නගේ ඉඩමෙන්ද අංක 848 දරන අ.ගු.පි. සි 46අ වැනි ඉඩම් කැබැල්ල වූ වඩිවිවි. ඒ. ප්‍රේමදාසගේ ඉඩමෙන්ද මායිම් වූ ද ප්‍රමාණයෙන් අ. 2, රූ. 2, ප. 09.5ක් වූ ද, ඉඩම යහ එයට අදාළ ගොඩනැගිල්ල ඇතුළත් වූද, පොලොන්නරුව නගරය.

3. මධ්‍යම පළාතෙහි මාතලේ දිස්ත්‍රික්කයෙහි, උතුරු මාතලේ දිසා මුළුව කෝරළේ සිගිරියෙහි පිහිටියාවූද, බලයලත් මිනින්දෝරු සහ මව්වරම් සැලසුම්කරු සිරි බී. ලියනසූරිය විසින් සාදන ලද 1968.8.5 වැනි දිනය හා අංක 82 දරන පිඹුරෙහි පෙන්නුම් කොට එහි එහි සම්පූර්ණ වශයෙන් විස්තර කොට ඇත්තාවූද, උතුරට හමි මුවින් අයත් කුඹුරෙක් ද, නැඟෙනහිරට ගම්මුන්ට අයත් කුඹුරු වලින් හා රජයට අයත් කුඩා කැලෑ බිම්වලින්ද, දකුණට රජයට අගත් කුඩා කැලෑ බිම්වලින්ද, බස්නාහිරට එච්. එම්. කිරිබණ්ඩා හා ඩී. එච්. කිරිඇතුල් අයත් ඉඩම්වලින් මායිම් වූද, ප්‍රමාණයෙන් අ. 1, රූ. 1, ප. 36.5 ක් වූ ද ඉඩම් සහ එයට අදාළ ගොඩනැගිලි ඇතුළත් වූද සිගිරිය නගරය.

4. බස්නාහිර පළාතේ කොළඹ දිස්ත්‍රික්කයේ මහරගම කෝරළයේ හංවැල්ල ඉහළ ගමේහි පිහිටියා වූද බලයලත් මිනින්දෝරු සහ මව්වරම් සැලසුම්කරු සිරි බී. ලියනසූරිය විසින් සාදන ලද 1968.7.30 වැනි දිනය හා අංක 75 දරන පිඹුරෙහි පෙන්නුම්කොට එහි එහි සම්පූර්ණ වශයෙන් විස්තර කොට ඇත්තාවූද, උතුරට කැලෑසහි ගසින්ද, නැඟෙනහිරට අංක 1493 දරන ඊ.වී.ඒ (P.P.A) 8 වැනි ඉඩම් කැබෙල්ලෙන්ද, දකුණට පාර සඳහා වෙන්කළ භූමියෙන් හා නව්‌වන කායසීමා භූමියෙන්ද බස්නාහිරට පාරෙන් හා පාර මැද්දේ වෙන් කළ භූමියෙන්ද මායිම් වූද, ප්‍රමාණයෙන් අ. 2, රූ. 0, ප. 28ක් වූද ඉඩම් සහ එයට අදාළ ගොඩනැගිලි වලින් යුක්ත වූද හන්වැල්ල නගරය.

5. මධ්‍යම පළාතේ මාතලේ දිස්ත්‍රික්කයේ උතුරු මාතලේ වල පත්තු පල්ලේඩිය පත්තුවේ දඹුල්ලෙහි පිහිටියාවූද, මිනින්දෝරු සහ මව්වරම් සැලසුම්කරු සිරි බී. ලියනසූරිය විසින් සාදන ලද 1968.8.4 වැනි දිනය හා අංක 76 දරන පිඹුරෙහි පෙන්නුම් කොට එහි එහි සම්පූර්ණ වශයෙන් විස්තර කොට ඇත්තාවූද, උතුරට හමිපහා පාරෙන්ද, දකුණට ඇස්. පෝරස්ගේ ඉඩමෙන්ද, බස්නාහිර. ඩී. ඩබ්. දෙපාර්තමේන්තුවේ මහපාරෙන්ද, නැඟෙනහිර. ඩබ්ලිව්. බණ්ඩාරගේ ඉඩමෙන්ද මායිම් වූද, ප්‍රමාණයෙන් අ. 1, රූ. 1, ප. 22.2ක් වූද, ඉඩම සහ එයට අදාළ ගොඩනැගිලි ඇතුළත් වූද දඹුල්ල නගරය.

6. යබරගමුව පළාතෙහි කෑගල්ල දිස්ත්‍රික්කයෙහි මඩිලගල් කෝරළයේ ත්‍රාදේශීය ආදායම් නිලධාරියාගේ කොට්ඨාසයෙහි කැලෙකිරිවැලි පත්තුවෙහි අමිපිටුපිටෙහි පිහිටියාවූද බලයලත් මිනින්දෝරු සහ සැලසුම්කරු සිරි බී. ලියනසූරිය විසින් සාදන ලද 1968.7.29 වැනි දිනය හා අංක 77 දරන පිඹුරෙහි පෙන්නුම් කොට එහි එහි සම්පූර්ණවශයෙන් විස්තරකොට ඇත්තාවූද, උතුරට ජී. ඒ. සුරසිංහයේ අප්පුහාමිට අයත් මෙල්ලගල මත්තෙන් හෙවත් බදු වත්තෙන්ද, බටහිර. ඇල්. ඇම්. මුස්තාෆාට අයත් කැබෙ කැලෑගහකින්ද, නැඟෙනහිරට පාර මැස්සේ වේන් කළ භූමියෙන්ද දකුණට පාරකින් බයස් අබෙසිංහට අයත් දොඹකුඹුර වත්ත හා යම් සයා පාරෙන්ද, බස්නාහිරට අඩෙසුස්ස මිදකල භූමියෙන් හා ජී. ඒ. සුරසිංහයේ අප්පුහාමිට අයත් මෙල්ලගහමත්තෙන් හෙවත් බදු වත්තෙන් මායිම් වූද, ප්‍රමාණයෙන් අ. 2, රූ. 2, ප. 35.2ක් වූද ඉඩම සහ එයට අදාළ ගොඩනැගිලි ඇතුළත් වූද අතිදුප්ප ග්‍රාමයයි.
3-757

භාණ්ඩාගාර අංකය : පිඹුරු 137/69/ඩී.

පහත සඳහන් සේවය සඳහා දීප්තිමත්කරන ලද ලේඛිකයන්ගේ කාර්යාලීය වෘත්තියෙහි සේවා කාලය විශ්‍රාම වැටුප් ඔවප්ත්‍රාවේ 24 වැනි වගන්තියේ කොන්දේසි අනුව විශ්‍රාම වැටුප් කටයුතු සඳහා ගණන් ගැනීම අනුමත කරන බව මෙයින් නිවේදනය කරමි.

නම	විශ්‍රාම වැටුප් සහිත පත්වීම	දීප්තිමත්කරන ලද කාර්යාලය
පෙරියප්පෙරු ආරච්චිගේ ඩෙරික් අල්විස්	කාර්යාල සහායක ආණ්ඩුවේ වියුලි කර්මාන්ත දෙපාර්තමේන්තුව.	පැලැස්ස මුද්‍රණ කරු, ආණ්ඩුවේ වියුලි කර්මාන්ත දෙපාර්තමේන්තුව.

ඇම්. රංජේන්ද්‍ර,
භාණ්ඩාගාරයේ ලේකම්.

1969 මාර්තු මස 8 වැනි දින,
කොළඹ, ඕහා භාණ්ඩාගාරයේ දීය.
3-817

අංකය : 5433/141 බී (VI කොටස)

මෙයට ඇතුළත් උපලේඛනයෙහි II වැනි තීරයෙහි සියලුම දෙපාර්තමේන්තුවෙහි එහිට අනුරූපව I වැනි තීරයෙහි නියමිත එක් එක් තනතුර දරන සෑම නිලධාරීන්ගෙකුම ඒ තනතුරට පත් කරනු ලැබූ දින සිට විශ්‍රාම වැටුප් (සුළුතුකම්) පනත්හි මෙම විශ්‍රාම වැටුප් වගවිය යුතු ආයතන ප්‍රකාශ කිරීම සඳහා 2 වැනි වගන්තිය ප්‍රකාර එම වගවිය යුතු ආයතන නිර්දේශනයන්ට යටත්ව දන්වා සිටිමි.

ඇම්. රංජේන්ද්‍ර,
භාණ්ඩාගාරයේ ලේකම්.

1969 මාර්තු මස 9 වැනි දින,
කොළඹ, ඕහා භාණ්ඩාගාරයේ දීය.

උපලේඛනය

I වැනි තීරය	II වැනි තීරය
† සහකාර ත්‍රාදේශ නිලධාරීන්, පිළිදේශ විදුලි සංදේශ සේවය මැඩ ඉන්ජිනේරිමන් (ක්‍රියාකාරී) ... අධිකාරීන ප්‍රකාශනය කොමසාරිස්	පාසැල් හා විදුලි පහසුවීම් දෙපාර්තමේන්තුව. විදේශීය දෙපාර්තමේන්තුව. අධ්‍යාපන ප්‍රකාශනය දෙපාර්තමේන්තුව.
ප්‍රධාන ඉංජිනේරු-නිර්මාණ ...	ලංකාවේ බුවේ දුම්පිය දෙපාර්තමේන්තුව.
අධිකාරී විදුලි ඉංජිනේරු ...	කොළඹ වරාය කොමිසන් සභාව.
* ආරෝග්‍යශාලා ලිපිකරුවන් ...	ආයුර්වේද දෙපාර්තමේන්තුව.
නඩවා ගාරකරු, මධ්‍යම විකුණුම් ඔකිත් සැපයුම්කරු ... සහකාර නඩවා ගාරකරු, මහ ජන පෞඛ්‍ය ඉංජිනේරු අංශය ...	සෞඛ්‍ය දෙපාර්තමේන්තුව.

* අංක 13,826 හා 1963.11.22 වැනි දින දරණ ආණ්ඩුමේ ගැසට් පත්‍රයෙහි අංක 5433/141 බී (II කොටස) හා 1963.11.9 වැනි දින දරණ නිවේදනයෙහි ආයුර්වේද දෙපාර්තමේන්තුවේ, "අනුරාධපුර ආරෝග්‍යශාලාවේ ආරෝග්‍යශාලා ලිපිකරු" සහතුවේ විශ්‍රාම වැටුප් සහිත තනතුර මුල්වරයට බිලැඹැහෙන්වෙන කොටස පමණක් අවලංගු කරනු ලැබේ.

† අංක 14,817 හා 1968.8.29 වැනි දින දරණ ආණ්ඩුවේ ගැසට් පත්‍රයෙහි අංක 5433/141 බී (V කොටස) හා 1968.8.14 වැනි දින දරණ නිවේදනයෙහි නැගෙනහිර හා වියුලි පහසුවීම් දෙපාර්තමේන්තුව.

SRI LANKA TORISM

DEVELOPMENT AUTHORITY

NO. 08, GALLE Road, Colombo 03.

www.sltda.gov.lk

Source doc. Book 6.3

Kuchchaveli Lands.





Sri Lanka Tourism Development Authority

Sri Lanka Tourism

Gazette Notification on Lands

Guidance By

- Ms. K.M Naheem
  Assistant Director/ Internal Auditor

Prepared By

- Ms. Sagarika Wijerathna (Junior Manager)
- Ms. Sandya Dilrukshi
- Mr. B.Ashvin Perera (Trainee)

Kuchchaveli Lands

Trincomalee

1. Kuchchaveli (O/3-550)
2. Kuchchaveli (O/3-551)
3. Kuchchaveli (O/3-552)
4. Kuchchaveli (O/3-553)
5. Kuchchaveli (O/3-557)
6. Kuchchaveli (O/3-558)
7. Kuchchaveli (O/3-559)
8. Kuchchaveli (O/3-560)
9. Kuchchaveli (O/3-561)
10. Kuchchaveli (O/3-562)
11. Kuchchaveli (O/3-563)
12. Kuchchaveli (O/3-564)
13. Kuchchaveli (O/3-565)
14. Kuchchaveli (O/3-566)



Index

Kuchchaveli (O/3-550)……..4

Kuchchaveli (O/3-551)……5-6

Kuchchaveli (O/3-552)…….

Kuchchaveli (O/3-553)……. 7-8

Kuchchaveli (O/3-557)……9

Kuchchaveli (O/3-558) …….

Kuchchaveli (O/3-559)……. 10-11

Kuchchaveli (O/3-560)……12

Kuchchaveli (O/3-561)……13

Kuchchaveli (O/3-562) …….

Kuchchaveli (O/3-563)……. 16

Kuchchaveli (O/3-564)

Kuchchaveli (O/3-565)17 ……..19

Kuchchaveli (O/3-566)

(O/3-550) - LOT 2539

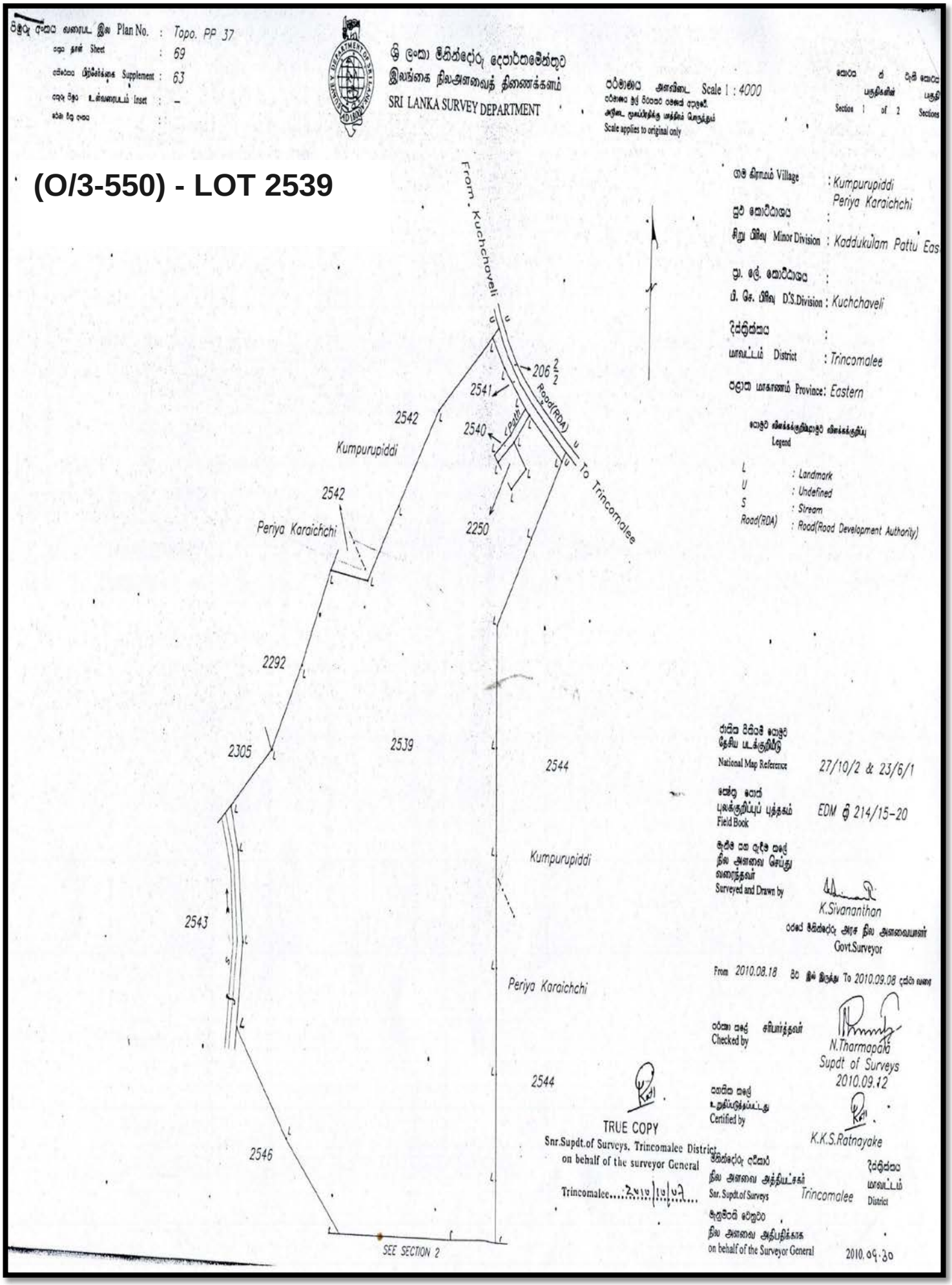

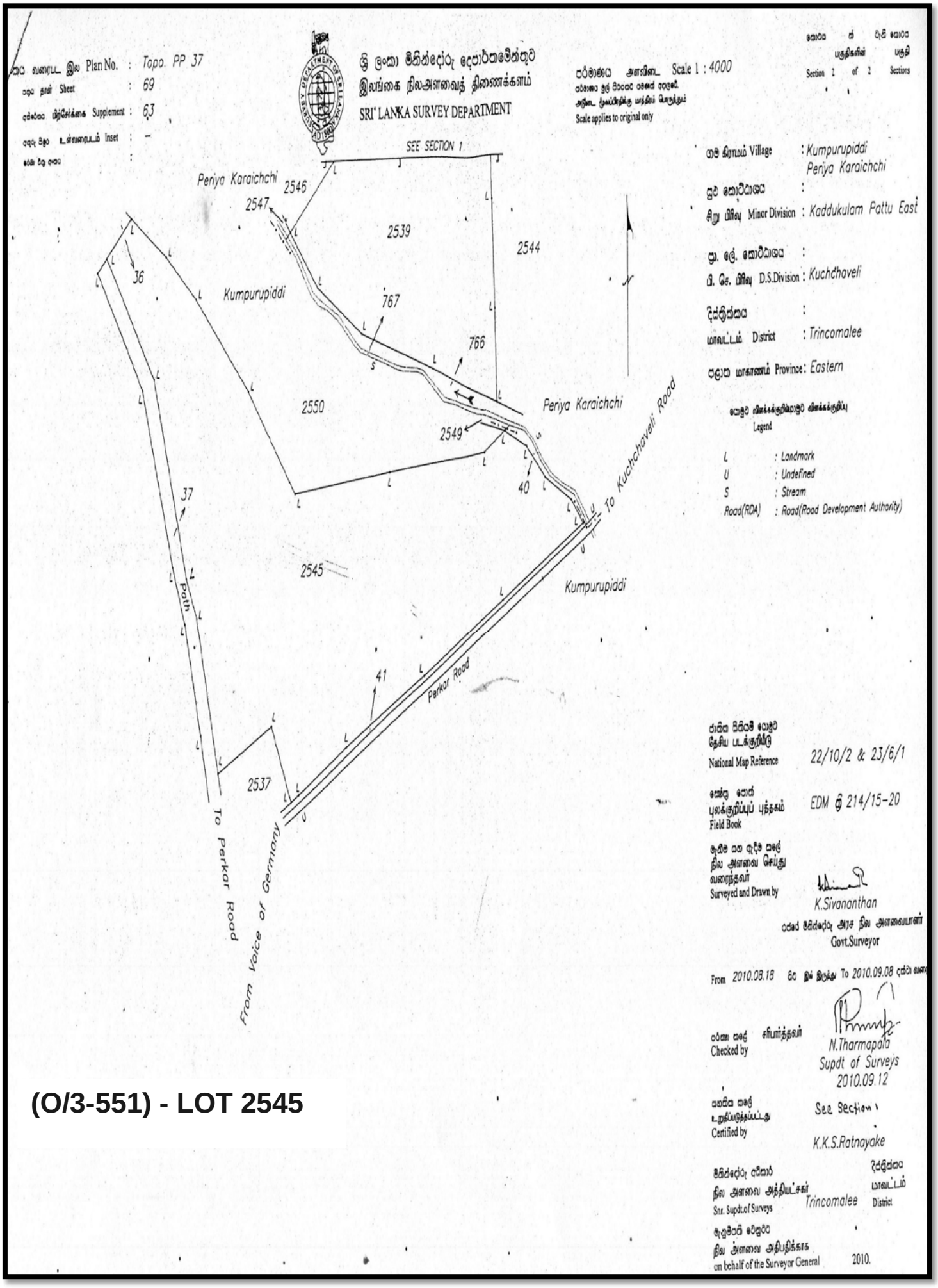

(O/3-551) - LOT 2545

Village: Kumpurupiddi, Periya Karaichchi

G.N. Division: Kumpurupiddi East

Minor Division: Kaddukulam Pattu East

D.S. Division: Kuchchaveli

District: Trincomalee

Province: Eastern

ශ්‍රී ලංකා මිනින්දෝරු දෙපාර්තමේන්තුව
இலங்கை நில-அளவைத்திணைக்களம்
Sri Lanka Survey Department

මූලික පිඹුරු අංකය මිශ්‍රණයේ ආරම්භ කළාය Topo PP No: 37

අතිරේක අංකය මිශ්‍රණය Suppliment No: 63

පත්‍ර අංකය Sheet No: 69

මානුව රේඛීම අංකය S.G's No: Tri/KGH/2010/289 දිනැති Date: 2010.08.06 දින

ඉවිලැ පිටු අංකය T. L. Page No: 307

නිලධාරීගේ අංකය Divisional Secretary(Kuchchaveli)'s No.DS/KU/SR/2010/78

Survey Requisition No dated 2010.08.02

අනුක්‍රම අංකය (කෙවියර්)	ඉඩම් අංකය (Lot No.)	විස්තීර්ණය (හෙක්ටෙයාර්) Extent (Hectare)	ඉඩමේ නම Name of Land	ඉඩමේ පරිහරණය Land use	හිමිකම් කියන්නා: Owner	මායිම් විස්තරය Boundary Schedule				වෙනත් කරුණු Remarks
						උතුරට North	නැගෙනහිරට East	දකුණට South	බටහිරට West	
2539		31.9590	Karaichchikadu, Periyakaraicchchi, Perkar Farm	Low Jungle	State	Lots 2305, 2292 & 2542 and Reservation along Road(RDA) (Lot 2541)	Reservation along Road(RDA) (Lot 2541) and Lot 2544	Reservation along Stream(Lot 766) and Lot 2546	Reservation along Stream(Lot 766), Lot 2546, Reservation along Stream(Lot 2543) and Lots 2305, 2292 and 2542	Part of lots 2310 and 2478. For issue of Outright Grant to Sri Lanka Tourism Development Authority under the State Land Ordinance together with lots 2545, 2546 and 2550
										Part of lot 2478. (600 square metres)
2540	0.0600	-		Path	State	-	-	-	-	Part of lot 2478
2541	0.1745	Karaichchikadu		Open Waste Land	State	-	-	-	-	Part of lots 2310 and 2478. Detached lot, Area by computation, No action should be taken on this lot without a fresh survey and connected plan.
2542	6.1845	Periyakaraicchchi		Low Jungle	State	-	-	-	-	Part of lot 2310. Detached lot, Area by computation, No action should be taken on this lot without a fresh survey and connected plan.
2543	5.9426	Karaichchikadu		Low Jungle	State	-	-	-	-	Part of lots 2310 and 2476. Balance area by deduction, No action should be taken on this lot without a fresh survey and connected plan.
2544	69.7315	Karaichchikadu, Periyakaraicchchi, Perkar Farm		Low Jungle	State	-	-	-	-	See lots 2310 and 2476, Pages 238 and 266
Total	114.0579	-		-	-	-	-	-	-	
2545	15.2885	Perkar Farm		Low Jungle	State	Lots 36 & 2550 and Reservation along Stream(Lots 2549 & 40)	Lot 2550, Reservation along Stream(Lots 2549 & 40) and Reservation along Perkar Road (Lot 41)	Reservation along Perkar Road (Lot 41) and Lot 2537	Lot 2537, Path(Lot 37) and Lot 36	Part of lots 39 and 2538. For issue of Outright Grant to Sri Lanka Tourism Development Authority under the State Land Ordinance. together with lots 2539, 2546 and 2550
										See lots 39 and 2538, Pages 3 and 306
Total	15.2885	-		-	-	-	-	-	-	
Grand total	129.3464									

TRUE COPY
Snr.Supdt.of Surveys, Trincomalee District
on behalf of the surveyor General
Trincomalee..... 2010/09/30

මායිම් පෙන්වූ අය S.Rasalingam, Grama Niladhari of Kimpurupiddi East, Division No.240B and S.Sunderalingam, Colonization Officer
Boundaries shown by

මායිම් බලාගත් අය S.Rasalingam, Grama Niladhari of Kimpurupiddi East, Division No.240B and S.Sunderalingam, Colonization Officer

කෙෂ්ත්‍ර පොත් EDM පි 214/15-20
අංක
Field Book Nos

මැනීම හා ඇඳීම කළේ K.Sivananthan Surveyed and Drawn by
..... මිනින්දෝරු ..... Surveyor
From 2010.08.18 සිට To 2010.09.08 දක්වා වැඩ

පරීක්ෂා කළේ N.Tharmapala
Checked by:
මිනින්දෝරු අධිකාරී
Supdt. of Surveys
2010-09-12

සම්මත කළේ
උපලිඛිතයිත්තියන්
Certified By K.K.S.Ratnayake
ජොෂ්ඨ මිනින්දෝරු අධිකාරී
Snr. Supdt. of Surveys Trincomalee
සර්වේයර් ජනරාල් වෙනුවට 2010.09.30
On behalf of the Surveyor General

(O/3-552) - LOT 2546 / (O/3-553) - LOT 2550

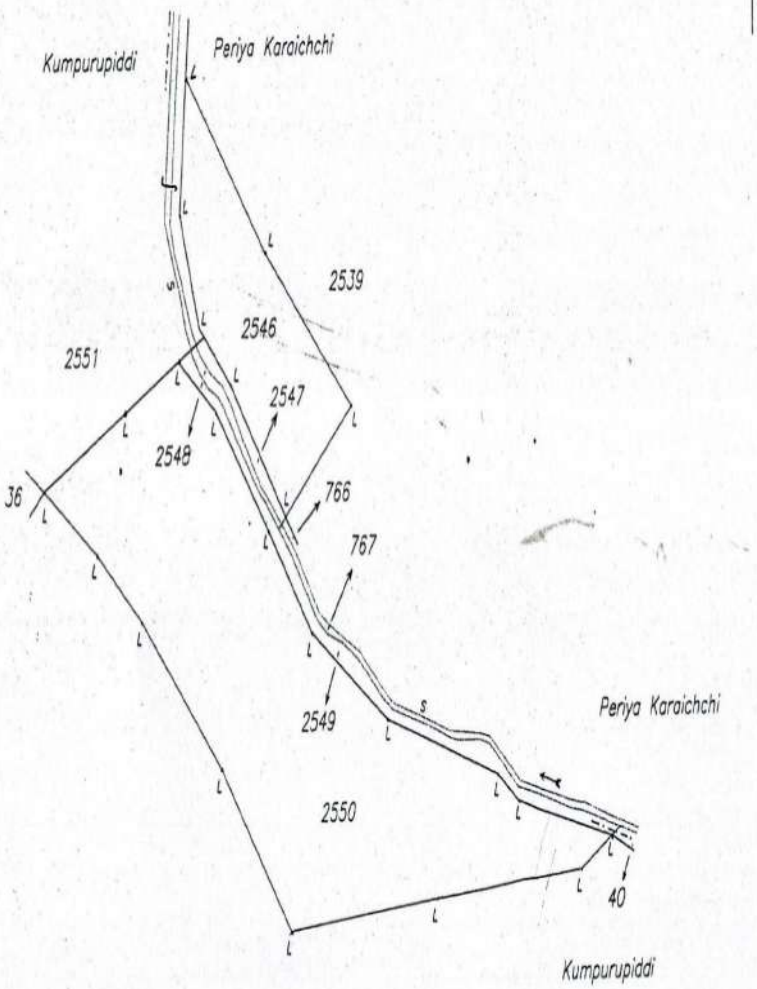

Plan No. : Topo. PP 37
Sheet : 70
Supplement : –
Inset : 49

ශ්‍රී ලංකා මිනින්දෝරු දෙපාර්තමේන්තුව
இலங்கை நிலஅளவைத் திணைக்களம்
SRI LANKA SURVEY DEPARTMENT

පරිමාණය අනුවිටය Scale 1 : 4000
Scale applies to original only

Section 1 of 1 Sections

Village : Kumpurupiddi
Periya Karaichchi

Minor Division : Kaddukulam Pattu East

D.S.Division : Kuchchaveli

District : Trincomalee

Province : Eastern

Legend

L : Landmark
U : Undefined
S : Stream
Road(RDA) : Road(Road Development Authority)

National Map Reference 22/10/2 & 23/6/1

Field Book EDM සී 214/15–20

Surveyed and Drawn by K.Sivananthan

Govt.Surveyor

From 2010.08.18 To 2010.09.08

Checked by N.Tharmapala
Supdt of Surveys
2010.09.12

Certified by K.K.S.Ratnayake

Snr. Supdt.of Surveys Trincomalee District

on behalf of the Surveyor General 2010.09.30

TRUE COPY
Snr.Supdt.of Surveys, Trincomalee District
on behalf of the surveyor General

Trincomalee....20.10.19.....

ශ්‍රී ලංකා මිනින්දෝරු දෙපාර්තමේන්තුව
இலங்கை நில அளவைத் திணைக்களம்
Sri Lanka Survey Department

මූලික සමාන්තරක මූලික පිඹුරු අංකය பிரதேசவியல் ஆரம்ப வரைபட இல. Topo PP No: 37
අතුරු පිඹුරු අංකය உள்வரைபடம் Inset No: 49
පත්‍ර අංකය தாள் இல. Sheet No: 70
ඉ.වි.ලැ. පිටු අංකය நி.வி.கோ. பக்க இல. T. L. Page No: 308

ග්‍රාම නිලධාරි කොට්ඨාශය கி. நி. பிரிவு Kumpurupiddy East
G.N. Division:
සුළු කොට්ඨාශය சிறு பிரிவு Minor Division: Kaddukulam Pattu East
ප්‍රා. ලේ. කොට්ඨාශය பி. செ. பிரிவு Kuchchaveli
D.S. Division:
දිස්ත්‍රික්කය மாவட்டம் District: Trincomalee
පළාත மாகாணம் Province: Eastern

මැනුම් ඉල්ලීම් අංකය S.G's No. Tri/KCH/2010/289 திகதி Date: 2010.08.06 දින
நில அளவை வேண்டுகோள் இல. Divisional Secretary(Kuchchaveli)'s No. DS/KU/SR/2010/78 dated
Survey Requisition No 2010.08.02

කැබලි අංකය துண்டு இல. Lot No	බිම් ප්‍රමාණය (හෙක්ටයාර්) பிரதேசம் (ஹெக்.) Extent (Hectare)	ඉඩමේ නම காணியின் பெயர் Name of Land	ඉඩම් පරිහරණය காணிப் பயன்பாடு Land use	හිමිකම් කියන්නා உரிமையாளர் Owner	මායිම් විස්තරය எல்லை விபரம் Boundary Schedule: උතුරට வடக்கு North	නැගෙනහිරට கிழக்கு East	දකුණට தெற்கு South	බටහිරට மேற்கு West	වෙනත් කරුණු பிற்குறிப்பு Remarks
2546	1.7930	Perkar Farm	Low Jungle	State	Lot 2539	Lot 2539	Lot 2539 and Reservation along Stream (Lots 766, 2547 & 2551)	Reservation along Stream (Lots 2547 & 2551)	Part of lot 2491.For issue of Outright Grant to Sri Lanka Tourism Development Authority under the State Land Ordinance. together with lots 2539, 2545 and 2550
2547	0.1145	Perkar Farm	Open Waste Land	State	-	-	-	-	Part of lot 2491. Reservation along Stream
2548	0.0811	-	Stream	State	-	-	-	-	Part of lot 2491. (811 square metres)
2549	0.4902	Perkar Farm	Open Waste Land	State	-	-	-	-	Part of lot 2491. Reservation along Stream
2550	6.5614	Perkar Farm	Low Jungle	State	Lot 2551 and Reservation along Stream (Lot 2549)	Reservation along Stream (Lot 2549) and Lot 2545	Lot 2545	Lot 2545, Reservation along Road(PS) (Lot 36) and Lot 2551	Part of lot 2491. For ossue of Outright Grant to Sri Lanka Tourism Development Authority under the State Land Ordinance together with lots 2539, 2545 and 2546
2551	9407.5751	Perkar Farm, Karaichchikadu, Periyakaraichci etc.	Low Jungle, Road, Garden etc	State,	-	-	-	-	Part of lot 2491. Balance area by deduction. No action should be taken on this lot without a fresh survey and connected plan
Grand total	9416.6153	See lot 2491, Page 269							

TRUE COPY
Snr.Supdt.of Surveys, Trincomalee District
on behalf of the surveyor General
Trincomalee....2010/10/07.....

මායිම් පෙන්වූ අය அளக்கும் எல்லைகளைக் கூறிக் கூக்கா பலகை Boundaries shown by S.Rasalingam, Grama Niladhari of Kumpurupiddi East, Division No. 240B and S.Sunderalingam, Colonization Officer

මායිම් බලාගත් අය அளந்த எல்லைகளைக் S.Rasalingam, Grama Niladhari of Kumpurupiddi East, Division No. 240B and S.Sunderalingam, Colonization

ක්ෂේත්‍ර පොත් අංක EDM ශ්‍රී 214/15-20
புலக் குறிப்புப் பக்கக் இல Field Book Nos

මැනීම හා ඇඳීම කළේ நில அளவை செய்து வரைக்கவர் K.Sivananthan Surveyed and Drawn by
..... මිනින්දෝරු ..... நில அளவையாளர் ..... Surveyor
From 2010.08.18 இருந்து 2010 To 2010.09.08 දක්වා வரை

පරීක්ෂා කළේ சரி பார்த்தவர் Checked by: N.Tharmapala
මිනින්දෝරු අධිකාරි நில அளவை அக்கிமர்சகர் Supdt. of Surveys 2010-09-12

සම්මත කළේ உறுதிப்படுத்தியவர் Certified By K.K.S.Ratnayake
ජ්‍යෙෂ්ඨ මිනින්දෝරු අධිකාරි சிரேஷ்ட நில அளவை அத்திவட்சகர் Snr. Supdt. of Surveys Trincomalee
සර්වේයර් ජනරාල් වෙනුවට நில அளவை நாயகத்திற்குப் பதிலாக On behalf of the Surveyor General 2010.09.30

(O/3-557) / LOT 2369

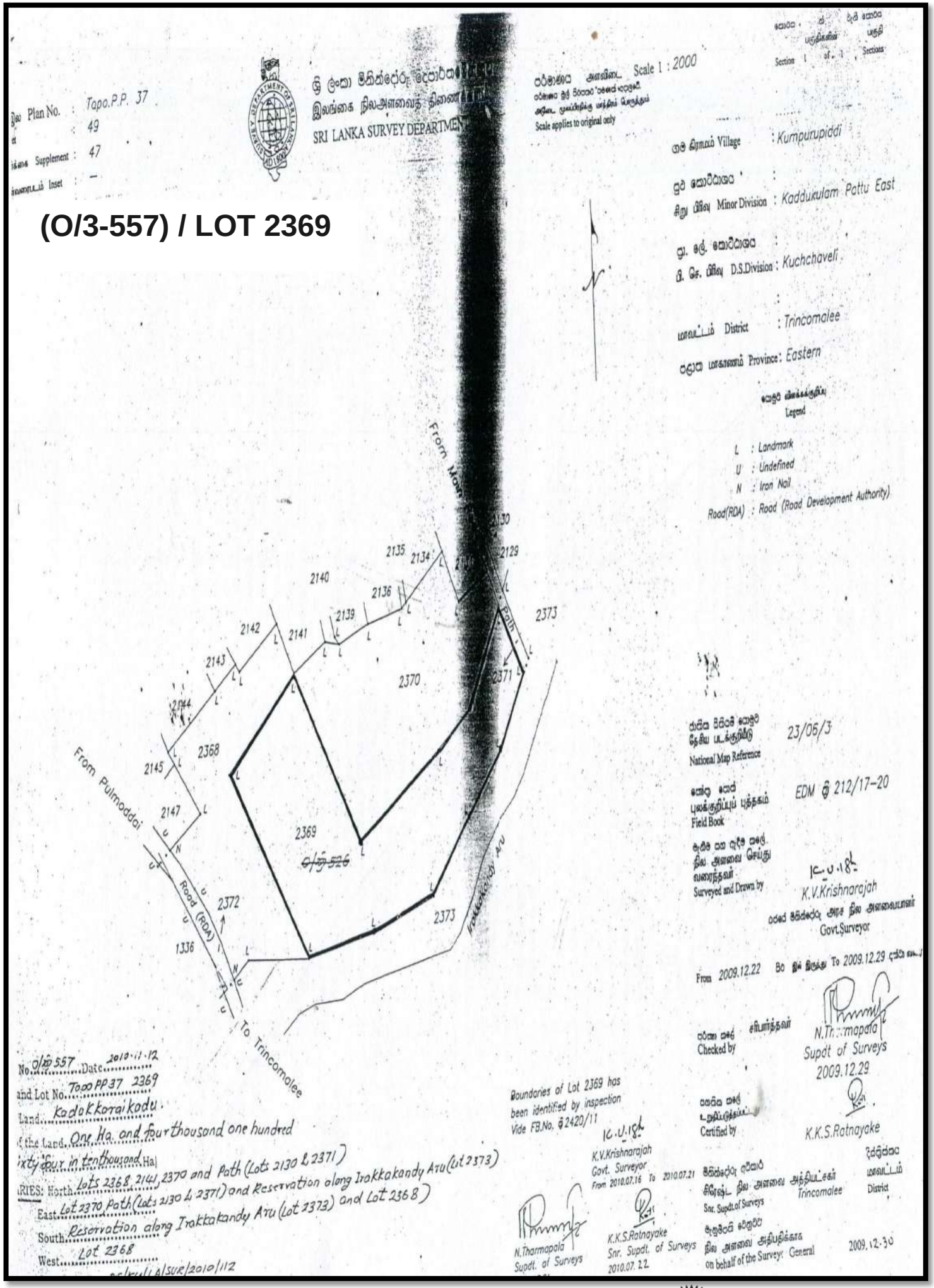

(O/3-558) - LOT 2566 (O/3-559) - LOT 2567

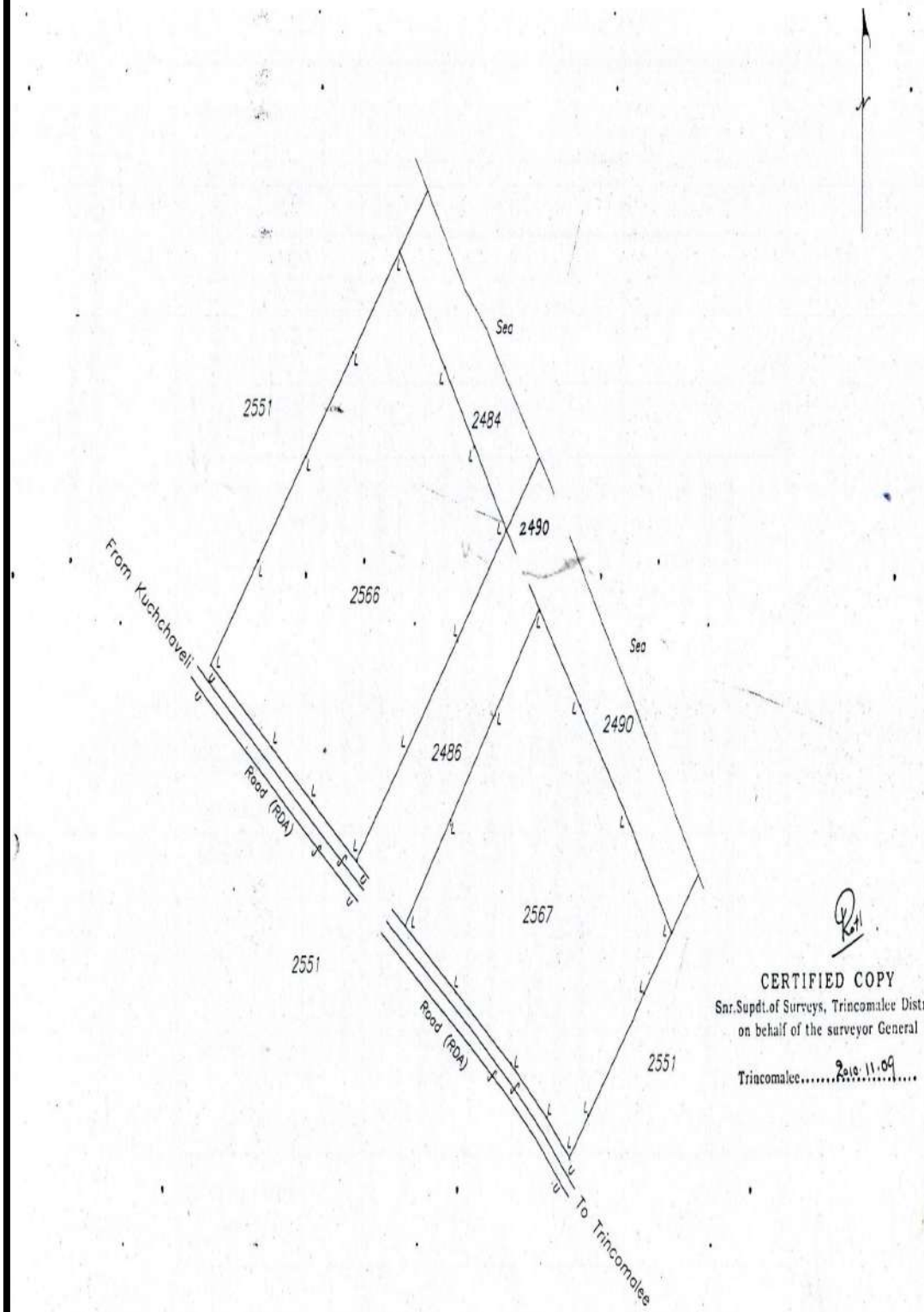

Plan No. : Topo. PP 37
Sheet : 74
Supplement : 67
Inset : –

ශ්‍රී ලංකා මිනින්දෝරු දෙපාර්තමේන්තුව
இலங்கை நிலஅளவைத் திணைக்களம்
SRI LANKA SURVEY DEPARTMENT

පරිමාණය அளவிடை Scale 1 : 4000
Scale applies to original only

Section 1 of 1 Sections

Village : Kumpurupiddi

Minor Division : Kaddukulam Pattu East

D.S.Division : Kuchchaveli

District : Trincomalee

Province : Eastern

Legend

L : Landmark
U : Undefined
Road(RDA) : Road (Road Development Authority)

CERTIFIED COPY
Snr.Supdt.of Surveys, Trincomalee District
on behalf of the surveyor General
Trincomalee.....2010.11.09....

National Map Reference 22/5/4

Field Book EDM පි 214/18-21

Surveyed and Drawn by
K.Sivananthan
Govt.Surveyor

From 2010.11.01 To 2010.11.08

Checked by
N.Tharmapala
Supdt of Surveys
2010-11-08

Certified by
K.K.S.Ratnayaka

Snr. Supdt.of Surveys Trincomalee

on behalf of the Surveyor General

ගම கிராமம் Village: Kumpurupiddi

ශ්‍රී ලංකා මිනින්දෝරු දෙපාර්තමේන්තුව
இலங்கை நில அளவைத்திணைக்களம்
Sri Lanka Survey Department

ග්‍රාම නිලධාරි කොට්ඨාශය கி. நி. பிரிவு G.N. Division: Kumpurupiddi East

සුළු කොට්ඨාශය சிறு பிரிவு Minor Division: Kaddukulam Pattu East

ප්‍රා. ලේ. කොට්ඨාශය பி. செ. பிரிவு D.S. Division: Kuchchaveli

දිස්ත්‍රික්කය மாவட்டம் District: Trincomalee

පළාත மாகணம் Province: Eastern

මැනුම් ඉල්ලීම් අංකය S.G's No. Tri/KCH/2010/367 Date: 2010.10.19

நில அளவை வேண்டுகோள் இல. Divisional Secretary(Kuchchaveli)'s No.DS/KU/SR/2010/102 dated 2010.10.18

Survey Requisition No

භූලක්ෂණාත්මක මූලික පිඹුරු අංකය பிரதேசவியல் ஆரம்ப வரைபட இல. Topo PP No: 37

අතිරේක අංකය பிற்சேர்க்கை இல. Supplement No: 67

පත්‍ර අංකය தாள் இல. Sheet No: 74

ඉ.වි.ලැ. පිටු අංකය நி.வி.கோ. பக்க இல T. L. Page No: 313

කැබලි අංකය துண்டு இல Lot No	බිම් ප්‍රමාණය (හෙක්ටයාර්) விஸ்தீரணம் (ஹெக்.) Extent (Hectare)	ඉඩමේ නම காணியின் பெயர் Name of Land	ඉඩම් පරිහරණය காணிப் பயன்பாடு Land use	හිමිකම් කියන්නා உரிமையாளர் Owner	මායිම් විස්තරය எல்லை விபரம் Boundary Schedule				වෙනත් කරුණු பிற்குறிப்பு Remarks
					උතුරට வடக்கு North	නැගෙනහිරට கிழக்கு East	දකුණට தெற்கு South	බටහිරට மேற்கு West	
2566	7.2843	Kayamoddai	Low jungle	State	Lot 2551 and Reservation along Sea (Lot 2484)	Reservation along Sea (Lots 2484 & 2490) and Lot 2486	Lot 2486 and Reservation along Road (RDA)(Lot 2551)	Reservation along Road (RDA)(Lot 2551) and Lot 2551	See lot 2481, 2482 and 2483. For issue of Outright Grant to Sri Lanka Tourism Development Authority under the State Land Ordinance.
2567	6.0702	Kayamoddai	Low jungle	State	Lot 2486 and Reservation along Sea (Lot 2490)	Reservation along Sea (Lot 2490) and Lot 2551	Lot 2551 and Reservation along Road(RDA) (Lot 2551)	Reservation along Road(RDA) (Lot 2551) and Lot 2486	See lots 2487, 2488 and 2489. For issue of Outright Grant to Sri Lanka Tourism Development Authority under the State Land Ordinance.
Grand total	13.3545	See lots 2481, 2482, 2483, 2487, 2488 & 2489, Pages 296 & 297							

CERTIFIED COPY
Snr.Supdt.of Surveys, Trincomalee District
on behalf of the surveyor General

Trincomalee.....2010.11.09...

මායිම් පෙන්වූ අය அளக்கும் எல்லைகளைக் குறித்துக்காட்டியது Boundaries shown by S.Rasalingam, Grama Niladhari of Kumpurupiddi East, Division No. 240B and S.Sunderalingam, Colonization Officer

මායිම් බලාගත් අය அளந்த எல்லைகளைக் குறித்துக்காட்டியது Boundaries shown to S.Rasalingam, Grama Niladhari of Kumpurupiddi East, Division No. 240B and S.Sunderalingam, Colonization Officer

ක්ෂේත්‍ර පොත් අංක புலக் குறிப்புப் புத்தக இல Field Book Nos EDM ත්‍රි 214/18-21

මැනීම හා ඇඳීම කළේ நில அளவை செய்து வரைந்தவர் K.Sivananthan Surveyed and Drawn by

..... මිනින්දෝරු ..... நில அளவையாளர் ..... Surveyor

From 2010.11.01 සිට To 2010.11.08 දක්වා இருந்து வரை

පරීක්ෂා කළේ சரி பார்த்தவர் Checked by: N.Tharmapala

මිනින්දෝරු අධිකාරි நில அளவை அத்தியட்சகர் Supdt. of Surveys 2010-11-08

සම්මත කළේ உறுதிப்படுத்தியவர் Certified By K.K.S.Ratnayake

ජ්‍යෙෂ්ඨ මිනින්දෝරු අධිකාරි சிரேஷ்ட நில அளவை அத்தியட்சகர் Snr. Supdt. of Surveys Trincomalee District

සර්වේයර් ජනරාල් වෙනුවට நில அளவை நாயகத்திற்குப் பதிலாக On behalf of the Surveyor General 2010-11-09

පිඹුරු අංකය வரைபட இல Plan No: Topo.P.P. 37
පත්‍රය தாள் Sheet : 75
අතිරේකය பிற்சேர்க்கை Supplement : 68
අතුරු පිඹුර உள்வரைபடம் Inset : —
වර්ග මිල අංකය :

ශ්‍රී ලංකා මිනින්දෝරු දෙපාර්තමේන්තුව
இலங்கை நிலஅளவைத் திணைக்களம்
SRI LANKA SURVEY DEPARTMENT

පරිමාණය அளவிடை Scale 1 : 4000
පරිමාණය මුල් පිටපතට පමණක් අදාලවේ.
அழிபடை மூலப்பிரதிக்கு மாத்திரம் பொருத்தும்
Scale applies to original only

කොටස ක් දිනි කොටස
பகுதிகளின் பகுதி
Section 1 of 2 Sections

(O/3-560) - LOT 2568

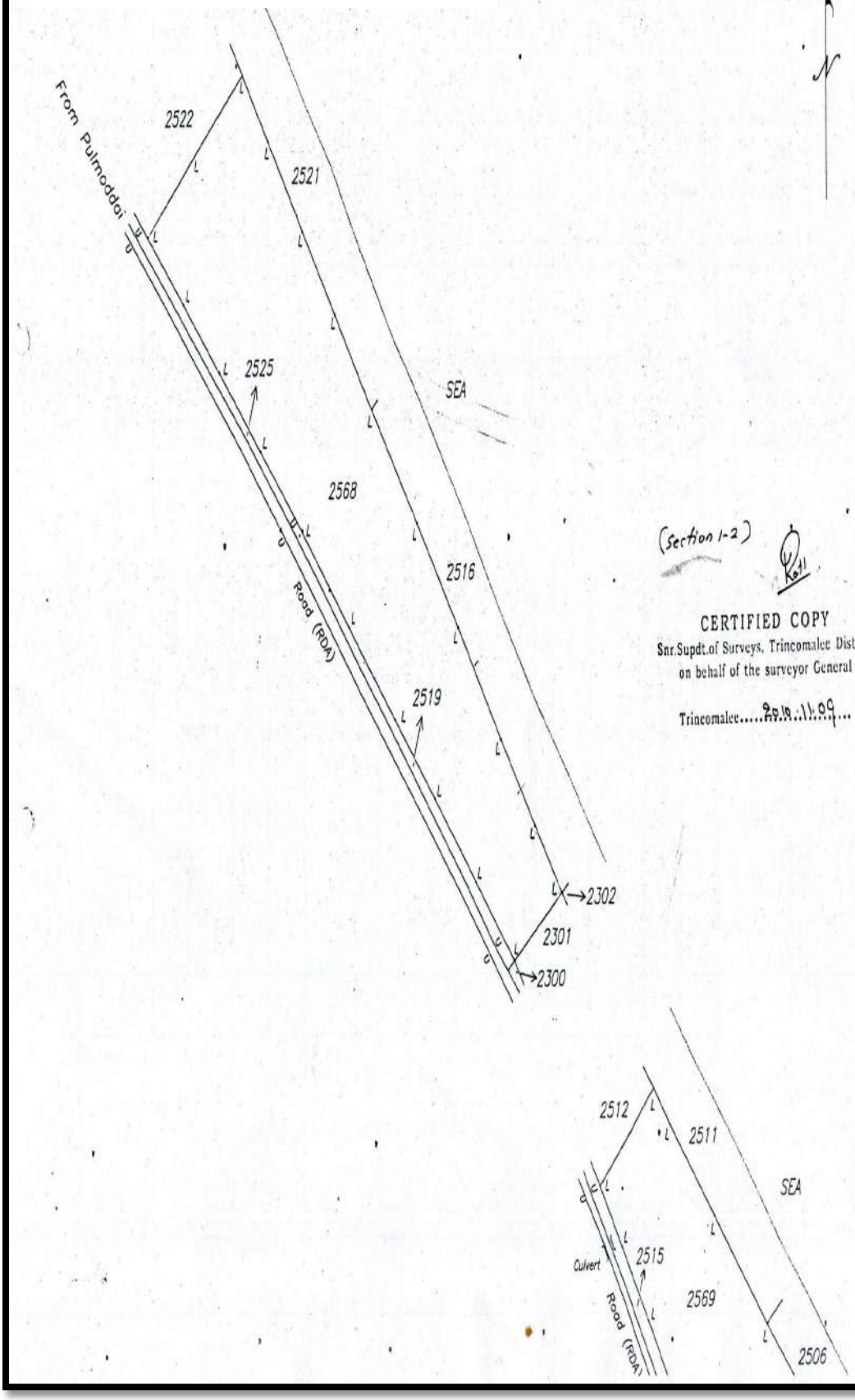

ගම கிராமம் Village : Kumpurupiddi

සුළු කෝට්ඨාශය :
சிறு பிரிவு Minor Division : Kaddukulam Pattu East

ප්‍රා. ලේ. කොට්ඨාශය :
பி. செ. பிரிவு D.S.Division : Kuchchaveli

:
மாவட்டம் District : Trincomalee

පළාත மாகாணம் Province: Eastern

සොලුව விளக்கக்குறிப்பு
Legend

L : Landmark
U : Undefined
Road (RDA) : Road (Road Development Authority)

(Section 1-2)

CERTIFIED COPY
Snr.Supdt.of Surveys, Trincomalee District
on behalf of the surveyor General
Trincomalee.....2010.11.09...

ජාතික සිතියම් සොලුව தேசிய படக்குறியீடு National Map Reference 22/05/4 and 23/01/3

ක්ෂේත්‍ර පොත් புலக்குறிப்புப் புத்தகம் Field Book EDM ශ්‍රී 350/11-18

මැනීම සහ ඇඳීම කළේ நில அளவை செய்து வரைந்தவர் Surveyed and Drawn by K.V.Krishnarajah
රජයේ මිනින්දෝරු அரச நில அளவையாளர் Govt.Surveyor

From 2010.10.28 සිට இல் இருந்து To 2010.11.08 දක්වා வரை

පරීක්ෂා කළේ சரிபார்த்தவர் Checked by N.Tharmapala
Supdt of Surveys
2010.11-08

සහතික කළේ (Section 1-2) உறுதிப்படுத்தப்பட்டது Certified by K.K.S.Ratnayake

මිනින්දෝරු අධිකාරී
சிரேஷ்ட நில அளவை அத்தியட்சகர்
Snr. Supdt.of Surveys Trincomalee

දිස්ත්‍රික්කය
மாவட்டம்
District

මැනුම්පත් වෙනුවට
நில அளவை அதிபதிக்காக

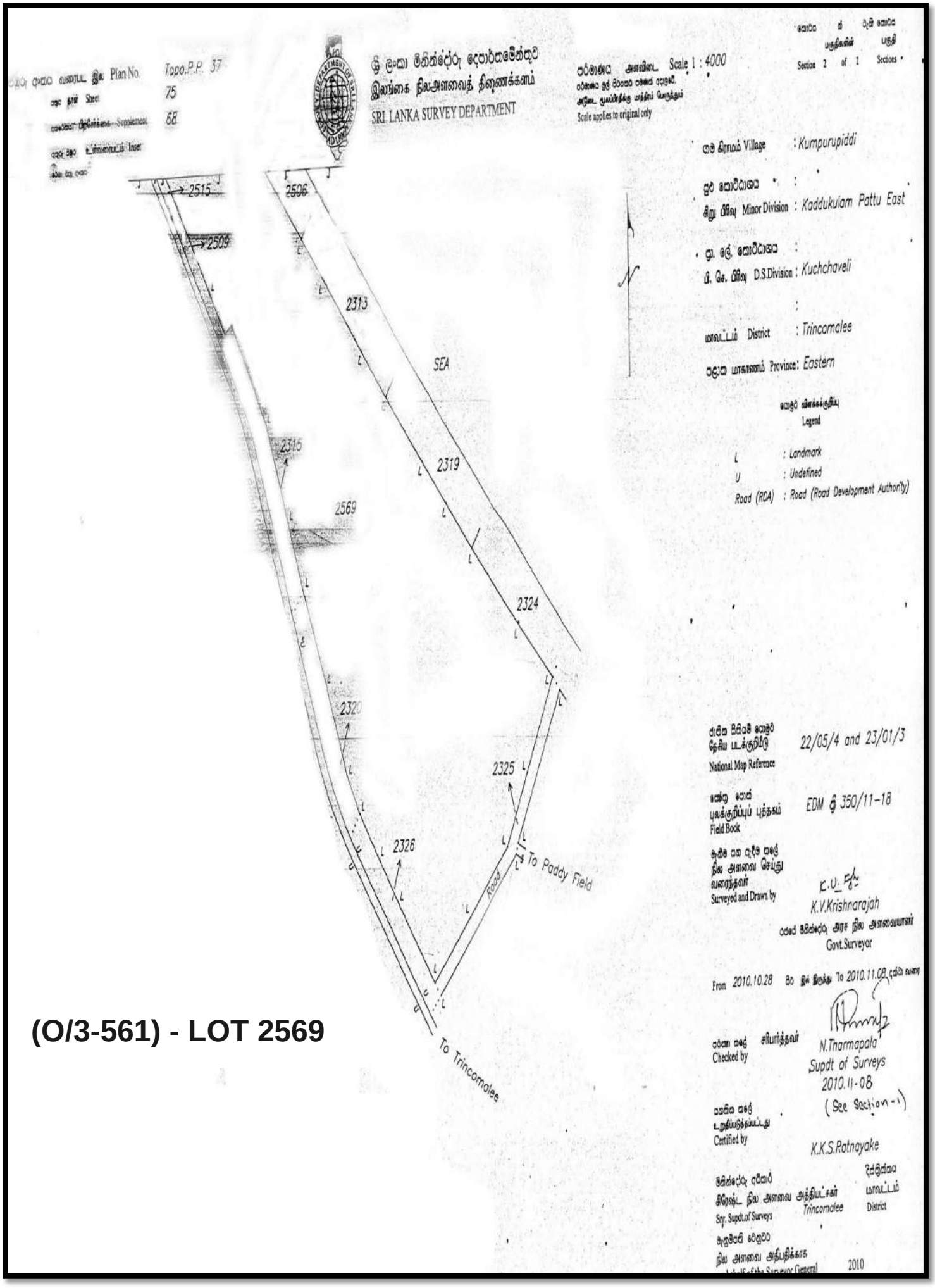

(O/3-561) - LOT 2569

ශ්‍රී ලංකා මිනින්දෝරු දෙපාර්තමේන්තුව
இலங்கை நிலஅளவைத் திணைக்களம்
SRI LANKA SURVEY DEPARTMENT

Plan No. : Topo.P.P. 37
Sheet : 76
Supplement : 69
Inset : –

පරිමාණය அளவிடை Scale 1 : 4000
Scale applies to original only

Section 1 of 2 Sections

(O/3-562) - LOT 2570 (0/3-563) – LOT 2571

Village : Kumpurupiddi

Minor Division : Kaddukulam Pattu East

D.S.Division : Kuchchaveli

District : Trincomalee

Province : Eastern

Legend
L : Landmark
U : Undefined
Road (RDA) : Road (Road Development Authority)

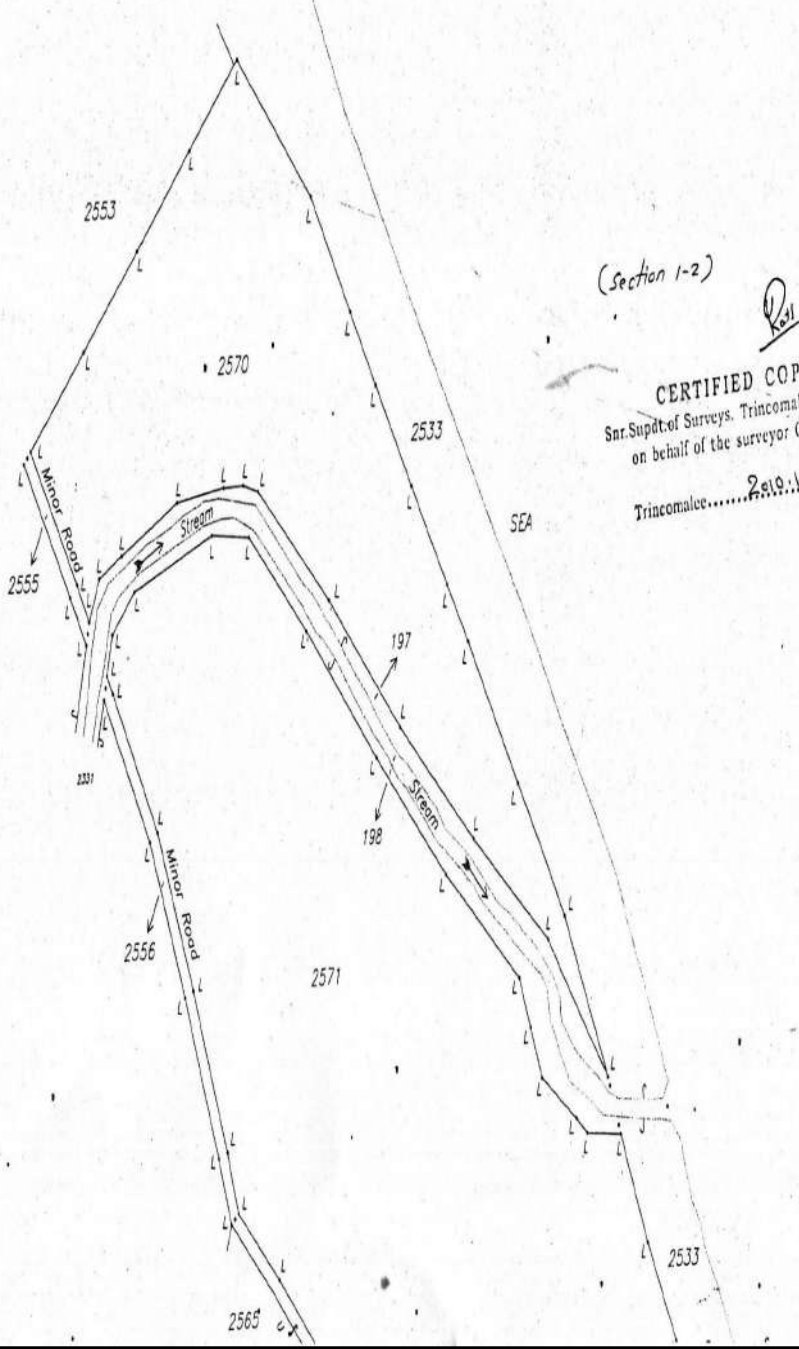

(Section 1-2)

CERTIFIED COPY
Snr.Supdt.of Surveys. Trincomalee District
on behalf of the surveyor General
Trincomalee..... 2010.11.09.

National Map Reference 23/06/1

Field Book EDM පි 350/19-26

Surveyed and Drawn by K.V.Krishnarajah
Govt.Surveyor

From 2010.10.28 To 2010.11.08

Checked by N.Tharmapalo
Supdt of Surveys
2010.11-08

Certified by (Section 1-2) K.K.S.Ratnayake
Snr. Supdt.of Surveys Trincomalee District

on behalf of the Surveyor General 2010.11.09

පිළුරු අංකය வரைபட இல Plan No. Topo.P.P. 37

පත්‍රය தாள் Sheet 76

අතිරේකය பிரசேர்க்கை Supplement 69

අනුරූ පිළුව உள்வரைபடம் Inset

ශ්‍රී ලංකා මිනින්දෝරු දෙපාර්තමේන්තුව
இலங்கை நிலஅளவைத் திணைக்களம்
SRI LANKA SURVEY DEPARTMENT

පරිමාණය அளவிடை Scale 1 : 4000
පරිමාණය මුල්‍ය සිටිපතට පමණක් අදාලවේ.
அடிடை மூலப்பிரதிக்கு மாத்திரம் பொருத்தும்
Scale applies to original only

කොටස ත් වැනි කොටස
பகுதிகளின் பகுதி
Section 2 of 2 Sections



ගම கிராமம் Village : Kumpurupiddi

දුව කොට්ඨාශය :
சிறு பிரிவு Minor Division : Kaddukulam Pattu East

ප්‍රා. ලේ. කොට්ඨාශය :
பி. செ. பிரிவு D.S.Division : Kuchchaveli

மாவட்டம் District : Trincomalee

පළාත மாகாணம் Province: Eastern

යොමුව விளக்கக்குறிப்பு
Legend

L : Landmark
U : Undefined
Road (RDA) : Road (Road Development Authority)

ජාතික සිතියම් යොමුව
தேசிய படக்குறியீடு
National Map Reference 23/06/1

ක්ෂේත්‍ර පොත්
புலக்குறிப்புப் புத்தகம்
Field Book EDM ශ්‍රී 350/19-26

මැනීම සහ දැඳීම කළේ
நில அளவை செய்து
வரைந்தவர்
Surveyed and Drawn by K.V.Krishnarajah
රජයේ මිනින්දෝරු அரச நில அளவையாளர்
Govt.Surveyor

From 2010.10.28 සිට இல் இருந்து To 2010.11.08 දක්වා வரை

පරීක්ෂා කළේ சரிபார்த்தவர்
Checked by N.Tharmapala
Supdt of Surveys
2010.11.08

සහතික කළේ
உறுதிப்படுத்தப்பட்டது
Certified by (See Section
K.K.S.Ratnayake

මිනින්දෝරු අධිකාරී
சிரேஷ்ட நில அளவை அத்தியட்சகர்
Snr. Supdt.of Surveys Trincomalee

දිස්ත්‍රික්කය
மாவட்டம்
District

මැනුම්පති වෙනුවට
நில அளவை அதிபதிக்காக
on behalf of the Surveyor General 2010

ගම கிராமம் Village: Kumpurupiddi

ශ්‍රී ලංකා මිනින්දෝරු දෙපාර්තමේන්තුව
இலங்கை நில அளவைத்திணைக்களம்
Sri Lanka Survey Department

තුලක්ෂණාත්මක මූලික පිඹුරු අංකය பிரதேசவியல் ஆரம்ப வரைபட இல. Topo PP No: 37

අතිරේක අංකය பிற்சேர்க்கை இல. Supplement No: 69

පත්‍ර අංකය தாள் இல. Sheet No: 76

ග්‍රාම නිලධාරි කොට්ඨාශය கி. நி. பிரிவு Kumpurupiddi East
G.N. Division:

සුළු කොට්ඨාශය சிறு பிரிவு Minor Division: Kaddukulam Pattu East

ප්‍රා. ලේ. කොට්ඨාශය பி. செ. பிரிவு Kuchchaveli
D.S. Division:

දිස්ත්‍රික්කය மாவட்டம் District: Trincomalee

පළාත மாகாணம் Province: Eastern

මැනුම් ඉල්ලීම් අංකය S.G's No. Tri/KCH/2010/367 Date: 2010.10.19

நில அளவை வேண்டுகோள் இல. Divisional Secretary's (Kuchchaveli) No. DS/KU/SR/2010/102 dated 2010.10.18

ඉ.වි.ලැ. පිටු අංකය நி.வி.கோ. பக்க இல. T. L. Page No: 3/5

Survey Requisition No

කැබලි අංකය துண்டு இல. Lot No	බිම් ප්‍රමාණය (හෙක්ටයාර්) நிலத்தினைப் (ஹெக்.) Extent (Hectare)	ඉඩමේ නම காணியின் பெயர் Name of Land	ඉඩම් පරිහරණය காணிப் பயன்பாடு Land use	හිමිකම් කියන්නා உரிமையாளர் Owner	මායිම් විස්තරය எல்லை விபரம் Boundary Schedule: උතුරට வடக்கு North	නැගෙනහිරට கிழக்கு East	දකුණට தெற்கு South	බටහිරට மேற்கு West	වෙනත් කරුණු பிற்குறிப்பு Remarks
2570	8.7589	Kayamodai, Kadakkaraikadu, Manpaddakulam	Low jungle	State	Lot 2553 and Reservation along Sea (Lot 2533)	Reservation along Sea (Lot 2533)	Reservation along Stream (Lot 197) and Minor Road (Lot 2555)	Reservation along Stream (Lot 197), Minor Road (Lot 2555) and Lot 2553	Lot 2531, Part of Lots 2328, 2329, 2332, 2333, 2335 and 2336. For issue of Outright Grant to Sri Lanka Tourism Development Authority under the State Land Ordinance.
2571	25.6394	Kadakkaraikadu, Manpaddakulam and Painters Farm	Low jungle	State	Reservation along Stream (Lot 197) and Reservation along Sea (Lot 2533)	Reservation along Stream (Lot 197), Reservation along Sea (Lot 2533) and Lot 2564	Lot 2564 and Minor Road (Lots 2565 & 2556)	Minor Road (Lots 2565 & 2556) and Reservation along Stream (Lot 197)	Part of Lots 2328, 2329, 2332, 2333, 2335, 2336, Lots 2362, 2363, 2365 & 2366. For issue of Outright Grant to Sri Lanka Tourism Development Authority under the State Land Ordinance.
Grand total	34.3983	See Lots 2328, 2329, 2332, 2333, 2335, 2336, 2362, 2363, 2365, 2366 and 2531, Pages 283, 284, 285, 292, 293 and 304							

CERTIFIED COPY
Snr.Supdt.of Surveys, Trincomalee District
on behalf of the surveyor General

Trincomalee....2010.11.09....

මායිම් පෙන්වූ අය அளக்கும் எல்லைகளைக் குறித்துக்காட்டியது Boundaries shown by S.Rasalingam, Grama Niladhari of Kumpurupiddi East, Divn. No. 240B and S.Sundaralingam, Colonization Officer, Kuchchaveli.

මායිම් බලාගත් අය அளந்த எல்லைகளைக் S.Rasalingam, Grama Niladhari of Kumpurupiddi East, Divn. No. 240B and S.Sundaralingam, Colonization Officer,

ක්ෂේත්‍ර පොත් අංක E.D.M. ශ්‍රී 350/19-26 புலக் குறிப்புப் புத்தக இல Field Book Nos

මැනීම හා ඇඳීම කළේ நில அளவை செய்து வரைந்தவர் K.V.Krishnarajah Surveyed and Drawn by ..... මිනින්දෝරු ..... நில அளவையாளர் ..... Surveyor From 2010.10.28 සිට To 2010.11.08 දක්වා இருந்து வரை

පරීක්ෂා කළේ சரி பார்த்தவர் Checked by: N.Tharmapala

මිනින්දෝරු අධිකාරි நில அளவை அத்தியட்சகர் Supdt. of Surveys 2010-11-08

සම්මත කළේ உறுதிப்படுத்தியவர் Certified By K.K.S.Ratnayake

ජ්‍යෙෂ්ඨ මිනින්දෝරු අධිකාරි சிரேஷ்ட நில அளவை அத்தியட்சகர் Snr. Supdt. of Surveys Trincomalee

දිස්ත්‍රික්කය மாவட்டம் Dist

සර්වේයර් ජනරාල් වෙනුවට நில அளவை நாயகத்திற்குப் பதிலாக On behalf of the Surveyor General 2010.11.09

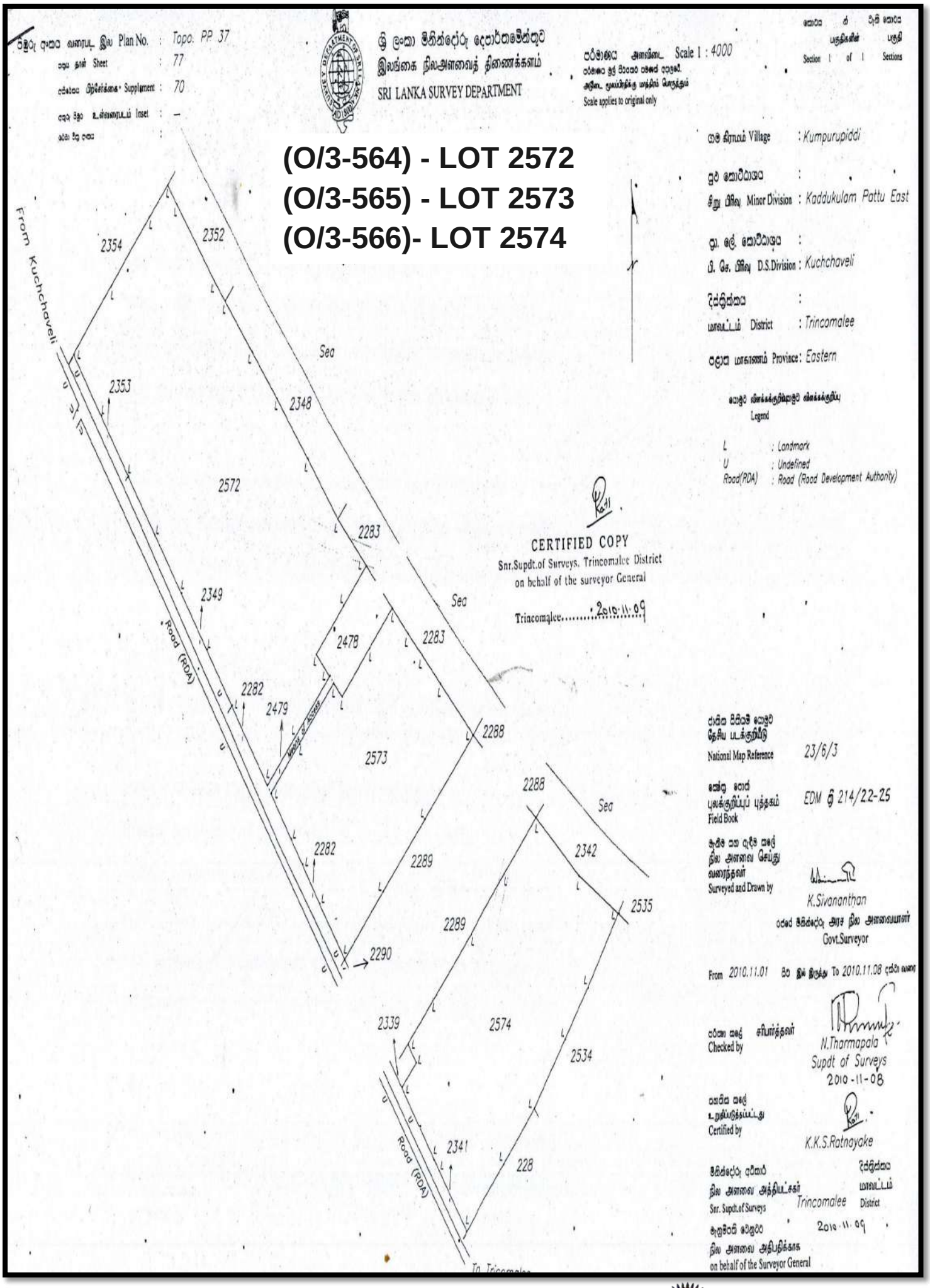
Plan No. : Topo. PP 37
Sheet : 77
Supplement : 70
Inset : –
ශ්‍රී ලංකා මිනින්දෝරු දෙපාර්තමේන්තුව
இலங்கை நிலஅளவைத் திணைக்களம்
SRI LANKA SURVEY DEPARTMENT
Scale 1 : 4000
Scale applies to original only
Section 1 of 1 Sections
(O/3-564) - LOT 2572
(O/3-565) - LOT 2573
(O/3-566)- LOT 2574
Village : Kumpurupiddi
Minor Division : Kaddukulam Pattu East
D.S.Division : Kuchchaveli
District : Trincomalee
Province : Eastern
Legend
L : Landmark
U : Undefined
Road(RDA) : Road (Road Development Authority)
From Kuchchaveli
2354
2352
2353
2348
2572
2283
2349
2478
2283
2282
2479
2288
2573
2288
2282
2289
2342
2535
2289
2290
2339
2574
2534
2341
228
Road (RDA)
Sea
CERTIFIED COPY
Snr.Supdt.of Surveys, Trincomalee District
on behalf of the surveyor General
Trincomalee 2010.11.09
National Map Reference 23/6/3
Field Book EDM தி 214/22-25
Surveyed and Drawn by K.Sivananthan
Govt.Surveyor
From 2010.11.01 To 2010.11.08
Checked by N.Tharmapala
Supdt of Surveys
2010-11-08
Certified by K.K.S.Ratnayake
Snr. Supdt.of Surveys Trincomalee District
2010.11.09
on behalf of the Surveyor General

ගම கிராமம் Village: Kumpurupiddi

ශ්‍රී ලංකා මිනින්දෝරු දෙපාර්තමේන්තුව
இலங்கை நில அளவைத்திணைக்களம்
Sri Lanka Survey Department

ගුලක්ෂණාත්මක මූලික පිඹුරු අංකය பிரதேசவியல் ஆரம்ப வரைபட இல. Topo PP No: 37

ග්‍රාම නිලධාරි කොට්ඨාශය கி. தி. பிரிவு G.N. Division: Kumpurupiddi East

අතිරේක අංකය பிற்சேர்க்கை இல. Supplement No: 70

සුළු කොට්ඨාශය சிறு பிரிவு Minor Division: Kaddukulam Pattu East

පත්‍ර අංකය தாள் இல. Sheet No: 77

ප්‍රා. ලේ. කොට්ඨාශය பி. செ. பிரிவு D.S. Division: Kuchchaveli

මැනුම් ඉල්ලීම් අංකය S.G's No. Tri/KCH/2010/367 Date: 2010.10.19

ඉ.වි.ලැ. පිටු අංකය தி.வி.கோ. பக்க இல T. L. Page No: 316

දිස්ත්‍රික්කය மாவட்டம் District: Trincomalee

Divisional Secretary(Kuchchaveli)'s No. DS/KU/SR/2010/102 dated 2010.10.18

நில அளவை வேண்டுகோள் இல. Survey Requisition No

පළාත மாகாணம் Province: Eastern

කැබලි අංකය துண்டு இல. Lot No	හිමි ප්‍රමාණය (හෙක්ටයාර්) விஸ்தீரணம் (ஹெக்.) Extent (Hectare)	ඉඩමේ නම காணியின் பெயர் Name of Land	ඉඩම් පරිහරණය காணிப் பயன்பாடு Land use	හිමිකම් කියන්නා உரிமையாளர் Owner	මායිම් විස්තරය எல்லை விபரம் Boundary Schedule: උතුරට வடக்கு North	නැගෙනහිරට கிழக்கு East	දකුණට தெற்கு South	බටහිරට மேற்கு West	වෙනත් කරුණු பிற்குறிப்பு Remarks
2572	11.7359	Kadakkaraikadu	Low Jungle	State	Lot 2534 and Reservation along Sea (Lots 2352, 2348 & 2283)	Reservation along Sea (Lots 2352, 2348 & 2283), Lot 2478 and Means of Access (Lot 2479)	Lot 2478, Means of Access (Lot 2479) and Reservation along Road(RDA) (Lots 2282, 2349 & 2353)	Reservation along Road(RDA) (Lots 2282, 2349 & 2353) and Lot 2354	See lots 2477, 2347, 2346 and 2351 For issue of Outright Grant to Sri Lanka Tourism Development Authority under the State Land Ordinance.
2573	5.2609	Kadakkaraikadu	Low Jungle	State	Means of Access (Lot 2479), Lot 2478 and Reservation along Sea (Lot 2283)	Reservation along Sea (Lots 2283 & 2288) and Lot 2289	Lot 2289 and Reservation along Road(RDA) (Lots 2290 & 2282)	Reservation along Road(RDA) (Lot 2282), Means of Access (Lot 2479) and Lot 2478	See lots 2344 & 2480. For issue of Outright Grant to Sri Lanka Tourism Development Authority under the State Land Ordinance.
2574	6.4750	Kadakkaraikadu	Low Jungle	State	Lots 2339 & 2289 and Reservation along Sea (Lots 2288 & 2342)	Reservation along Sea (Lots 2342 & 2535) and Lots 2534 & 228	Lot 2534 & 228 and Reservation along Road(RDA) (Lot 2341)	Reservation along Road(RDA) (Lot 2341) and Lots 2339 & 2289	See lots 2338 and 2340. For issue of Outright Grant to Sri Lanka Tourism Development Authority under the State Land Ordinance.
Grand total	23.4718	See lots 2477, 2347, 2346, 2351, 2344, 2480, 2338 and 2340, Pages 295, 288, 289, 287, 295 and 286							

CERTIFIED COPY
Snr.Supdt.of Surveys, Trincomalee District
on behalf of the surveyor General
Trincomalee.....2010.11.09..

මායිම් පෙන්වූ අය அளக்கும் எல்லைகளைக் குறித்துக்காட்டியது Boundaries shown by: S.Rasalingam, Grama Niladhari of Kumpurupiddi East, Division 240B and S.Sunderalingam, Colonization Officer

ක්ෂේත්‍ර පොත් අංක புலக் குறிப்புப் புத்தக இல Field Book Nos: EDM ත්‍රි 214/22-25

මැනීම හා ඇඳීම කළේ நில அளவை செய்து வரைந்தவர் Surveyed and Drawn by: K.Sivananthan
..... මිනින්දෝරු ..... நில அளவையாளர் ..... Surveyor
From இருந்து 2010.11.01 සිට To 2010.11.08 දක්වා வரை

පරීක්ෂා කළේ சரி பார்த்தவர் Checked by: N.Tharmapala
මිනින්දෝරු අධිකාරි நில அளவை அத்தியட்சகர் Supdt. of Surveys 2010-11-08

සම්මත කළේ உறுதிப்படுத்தியவர் Certified By: K.K.S.Ratnayake
ජ්‍යෙෂ්ඨ මිනින්දෝරු අධිකාරි சிரேஷ்ட நில அளவை அத்தியட்சகர் Snr. Supdt. of Surveys Trincomalee
සර්වේයර් ජනරාල් වෙනුවට நில அளவை நாயகத்திற்கும் பதிலாக On behalf of the Surveyor General 2010.11.09

Kuchchaveli Gazette

ලංකා ප්‍රජාතාන්ත්‍රික සමාජවාදී ජනරජයේ ගැසට් පත්‍රය

අති විශෙෂ

අංක 1671/29 - 2010 සැප්තැම්බර් 17 වැනි සිකුරාදා - 2010.09.17

(රජයේ බලයපිට ප්‍රසිද්ධ කරන ලදී)

I වැනි කොටස: (I) වැනි ඡෙදය - සාමාන්‍ය

රජයේ නිවේදන

එල්.ඩී.බී. 9/2005.

2005 අංක 38 දරන සංචාරක කටයුතු පනත

26 (1) වැනි වගන්තිය යටතේ නියමය

ී අංක 38 දරන සංචාරක කටයුතු පනතේ 26 වැනි වගන්තියේ (1) වැනි උපවගන්තිය මඟින් මා වෙත පැවරී ඇති බලතල ප්‍රකාර, ීක සංවර්ධන ආමාත්‍ය බැසිල් රෝහන රාජපක්ෂ වන මම මේ නියමය මඟින් මේ උපලේඛනයේ නිශ්චිතව දක්වා ඇති ප්‍රදේශය ඉහත නතේ කාර්ය සඳහා සංචාරක සංවර්ධන ප්‍රදේශයක් ලෙස ප්‍රකාශයට පත් කරමි.

බැසිල් රෝහන රාජපක්ෂ,
ආර්ථික සංවර්ධන අමාත්‍ය.

ී සැප්තැම්බර් මස 16 වැනි දින,
ළඹ දී ය.

උපලේඛනය

කුච්චවේලි සංචාරක සංවර්ධන ප්‍රදේශය යංයුක්ත වන භූමි ප්‍රදේශයේ මායිම

නැගෙනහිර පළාතේ ත්‍රිකුණාමල දිස්ත්‍රික්කයේ කුච්චවේලි ප්‍රාදේශීය ලේකම් කොට්ඨාශයේ, කුඩ්ඩකුලම්පත්තු නැගෙනහිර, කුඩා කොට්ඨාශයේ, ුබරු පිඩිඩි පෙරිය කරිච්චි යන ගම්වල පිහිටි :—

ෙතුරට	:	ඉන්දියන් සාගරයෙන් ;
නැගෙනහිරට	:	ඉන්දියන් සාගරයෙන් සහ ඉරක්කන්ඩි ආරු ;
දකුණට	:	ටෝපෝ පීපී 37හි දැක්වෙන ඉරක්කන්ඩි ආරු, ත්‍රිකුණාමලය - පුල්මුඩෙයි මාර්ගය (ආර්ඩීඒ) ලොට් අංක 2299, 2310, 39, 38, 2309, 2305, 2292 සහ 2296 සහ ත්‍රිකුණාමලය පුල්මුඩෙයි මාර්ගය (ආර්ඩීඒ). ;
බටහිරට	:	ටෝපෝ පීපී 37හි දැක්වෙන ආර්ඩීඒ මාර්ගයෙන්, ලොට් අංක 2299,2310,39,38,2309,2305, 2292 සහ 2296 සහ ත්‍රිකුණාමලය පුල්මුඩෙයි මාර්ගයෙන් ද (ආර්ඩීඒ) සහ ඊවර ගම්මානයෙන් ද මායිම් වූ සියළු භූමි ප්‍රදේශය වේ.

- 210

-G 1436 — 335 (2010/09) ශ්‍රී ලංකා රජයේ මුද්‍රණ දෙපාර්තමේන්තුවේ මුද්‍රණය කරන ලදී.

SRI LANKA TORISM

DEVELOPMENT AUTHORITY

NO. 08, GALLE Road, Colombo 03.

www.sltda.gov.lk

Source doc. Book 6.4



Pasikuda Land

Sri Lanka Tourism Development Authority

SRI LANKA

Sri Lanka Tourism

Gazette Notification on Lands

Guidance By

- Ms. K.M Naheem
  Assistant Director/ Internal Auditor

Prepared By

- Ms. Sagarika Wijerathna (Junior Manager)
- Ms. Sandya Dilrukshi
- Mr. B.Ashvin Perera (Trainee)

Pasikuda Land

Batticaloa



1. Sun & Fun Hotel
2. Dr.AjithRanawaka(Auro Lanka Hotels PVT)
3. Eastern Development
4. Fortune Premier
5. Blue Continental
6. Associated Resort
7. Lanka Sportrizen
8. Ominga International
9. Lokuge Ltd
10. Paradise Resort
11. Sun Tan Beach Resort
12. ConnaissanceMaalu
13. Lets Travel (Staff Accommodation)
14. Lets Travel II
15. Lanka Sportrizen (Passivila Hotel)
16. Dr.AjithRanawaka (Auro Lanka Hotels PVT) Staff Accommodation
17. Lokuge Ltd (Staff Accommodation)
18. MaaluMaaluPassikudha (Staff Accommodation)

Index

Sun & Fun Hotel……4

Dr. Ajith Ranawaka (Auro Lanka Hotels PVT)……5

Eastern Development……6

Fortune Premier……7

Blue Continental……8

Associated Resort……9

Lanka Sportrizen……10

Ominga International……11

Lokuge Ltd……12

Paradise Resort……13

Sun Tan Beach Resort……14

Connaissance Maalu……15

Let s Travel II ……16

Let s Travel (Staff Accommodation) ……

Dr. Ajith Ranawaka (Auro Lanka Hotels PVT) Staff……..

Lokuge Ltd (Staff Accommodation)……..

Maalu Maalu Passikudha (Staff Accommodation)……

17-18

Lanka Sportrizen (Passivila Hotel)……19

A.M.S.ATTANAYAKE
Registered Licensed Surveyor & Leveller
1A, Duplication Road
Colombo-05
Tel.2556080

Sun & Fun Hotel

PLAN NO3374



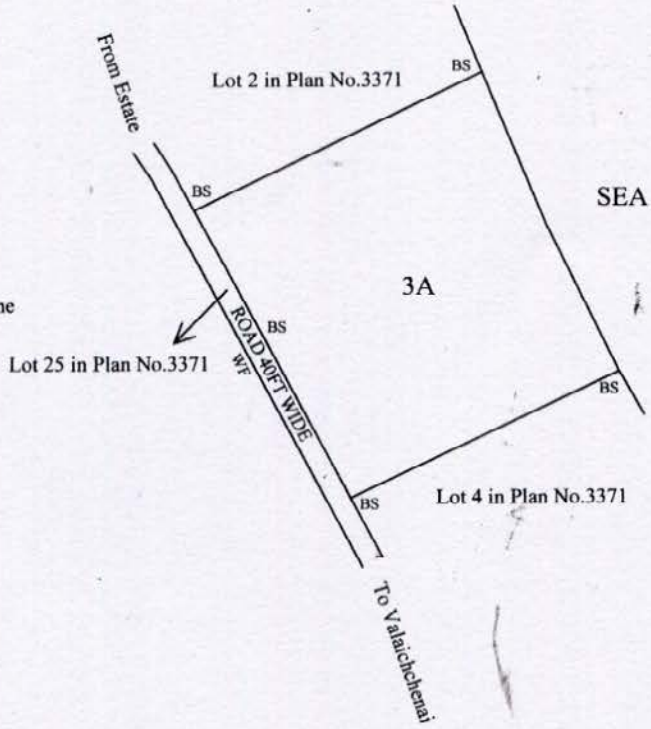

Reference

WF - Wire Fence
BS - Boundary Stone

Scale 1 : 4000

PLAN

of an allotment Land called Passikudah Holiday Resort premises belonging to the Sri Lanka Tourism Development Authority marked Lot 3A being a resurvey of Lot 3 depicted in My Plan No.3371 dated 2008-06-10 at Passikudah Village

BATTICALOA DISTRICT

EASTERN PROVINCE

Bouned as followes

North by :- Lot 2 in Plan No.3371

East by :- Sea

South by :- Lot 4 in Plan No.3371

West by :- Lot 25 in Plna No.3371 (Road 40ft wide)

CONTAINING IN EXTENT 3.0352 Hectares (7 A. 2 R. 00.00 P.)

Surveyed on 12-06-2008

Registered Licensed Surveyor and Leveller,

A.M.S.ATTANAYAKE
Registered Licensed Surveyor & Leveller
1A, Duplication Road
Colombo-05
Tel.2556080

Dr.AjithRanawaka
(Auro Lanka Hotels PVT)

PLAN NO3498

EXTRACT OF LOT 7B



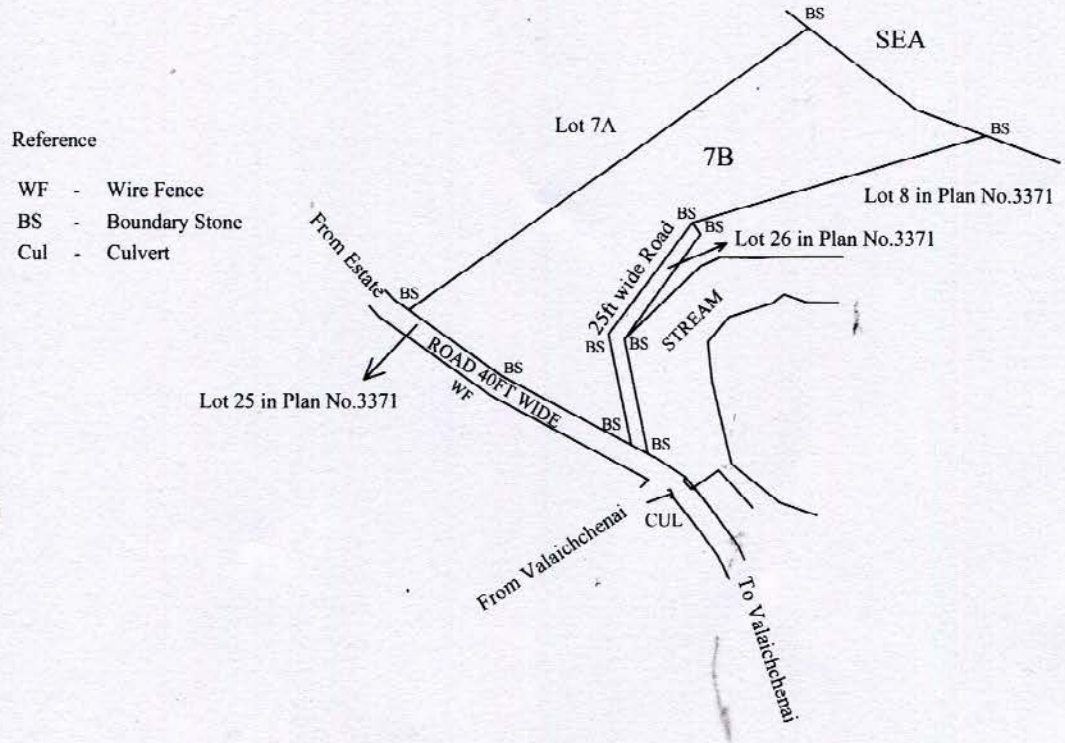

Scale 1 : 4000

PLAN

of Lot 7B out of Two (2) allotments of Land called Passikudah Holiday Resort premises belonging to the Sri Lanka Tourism Development Authority marked Lots 7A & 7B being a resurvey of Lot 7 depicted in My Plan No.3371 dated 2008-06-10 at Passikudah Village

BATTICALOA DISTRICT

EASTERN PROVINCE

Bouned as followes

North by :- Lot 7A and Sea

East by :- Sea and Lot 8 in Plan No.3371

South by :- Lots 8, 26(road 25ft wide) & 25 (Road 40ft wide) in Plan No.3371

West by :- Lot 25 in Plan No.3371 (Road 40ft wide) and Lot 7A

CONTAINING IN EXTENT 2.0234Hectares (5 A. 0 R. 00.00 P.)

EXTRACT OF LOT 7B BY ME

A.M.S.Attanayake
Licensed Surveyor & Leveller
08-04-2009

Surveyed on 08 04 2008

Sgd./A.M.S.Attanayake
Registered Licensed Surveyor and Leveller,

A.M.S.ATTANAYAKE
Registered Licensed Surveyor & Leveller
1A, Duplication Road
Colombo-05
Tel.2556080

Eastern Development

PLAN NO3380



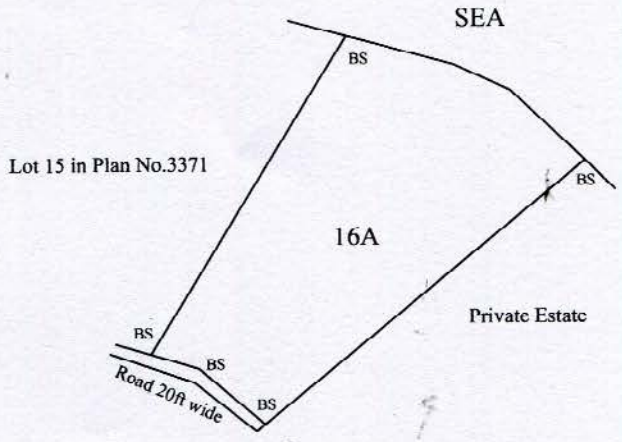

Reference

BS - Boundary Stone

Scale 1 : 4000

PLAN

of an allotment Land called Passikudah Holiday Resort premises belonging to the Sri Lanka Tourism Development Authority marked Lot 16A being a resurvey of Lot 16 depicted in My Plan No.3371 dated 2008-06-10 at Passikudah Village

BATTICALOA DISTRICT

EASTERN PROVINCE

Bouned as followes

North by :- Sea

East by :- Private Land

South by :- Private Land and Road

West by :- Lot 15 in Plan No.3371

CONTAINING IN EXTENT 2.4281 Hectares (6 A. 0 R. 00.00 P.)

Surveyed on 12-06-2008

Registered Licensed Surveyor and Leveller,

A.M.S.ATTANAYAKE
Registered Licensed Surveyor & Leveller
1A, Duplication Road
Colombo-05
Tel.2556080

Fortune Premier

PLAN NO3377





Reference

WF - Wire Fence
BS - Boundary Stone

Scale 1 : 4000

PLAN

of an allotment Land called Passikudah Holiday Resort premises belonging to the Sri Lanka Tourism Development Authority

marked Lot 6A being a resurvey of Lot 6 depicted in My Plan No.3371 dated 2008-06-10 at Passikudah Village

BATTICALOA DISTRICT

EASTERN PROVINCE

Bouned as followes

North by :- Lot 5 in Plan No.3371

East by :- Sea

South by :- Lot 7 in Plan No.3371

West by :- Lot 25 in Plna No.3371 (Road 40ft wide)

CONTAINING IN EXTENT 4.0468 Hectares (10 A. 0 R. 00.00 P.)

Surveyed on 12-06-2008

Registered Licensed Surveyor and Leveller

A.M.S.ATTANAYAKE
Registered Licensed Surveyor & Leveller
1A, Duplication Road
Colombo-05
Tel.2556080

Blue Continental

PLAN NO3373

Reference

WF - Wire Fence
BS - Boundary Stone
WH - Water Hole

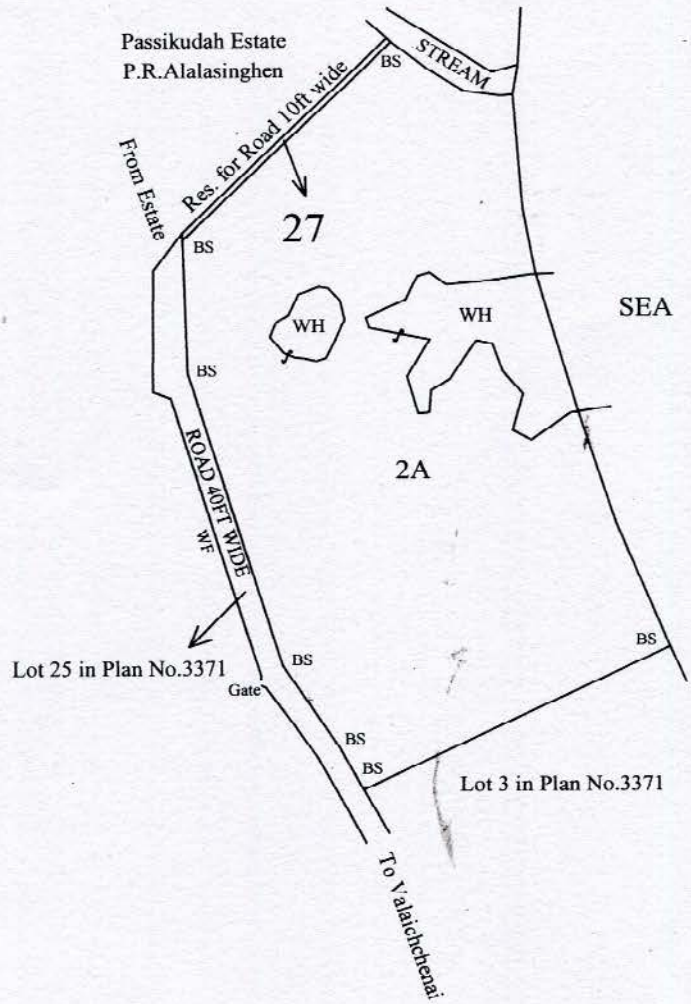

Scale 1 : 4000

PLAN

of an allotment Land called Passikudah Holiday Resort premises belonging to the Sri Lanka Tourism Development Authority marked Lot 2A being a resurvey of Lot 2 depicted in My Plan No.3371 dated 2008-06-10 at Passikudah Village

BATTICALOA DISTRICT

EASTERN PROVINCE

Bouned as followes

North by :- Lot 27 in Plan No.3371(Res. for Road 10ft wide) and Stream

East by :- Sea

South by :- Lot 3 in Plan No.3371

West by :- Lots 25 (Road 40ft wide) & 27 (Road 10ft wide) in Plan No.3371

CONTAINING IN EXTENT 6.0703 Hectares (15 A. 0 R. 00.00 P.)

Surveyed on 12-06-2008

Registered Licensed Surveyor and Leveller.

A.M.S.ATTANAYAKE
Registered Licensed Surveyor & Leveller
1A, Duplication Road
Colombo-05
Tel.2556080

Associated Resort

PLAN NO3376



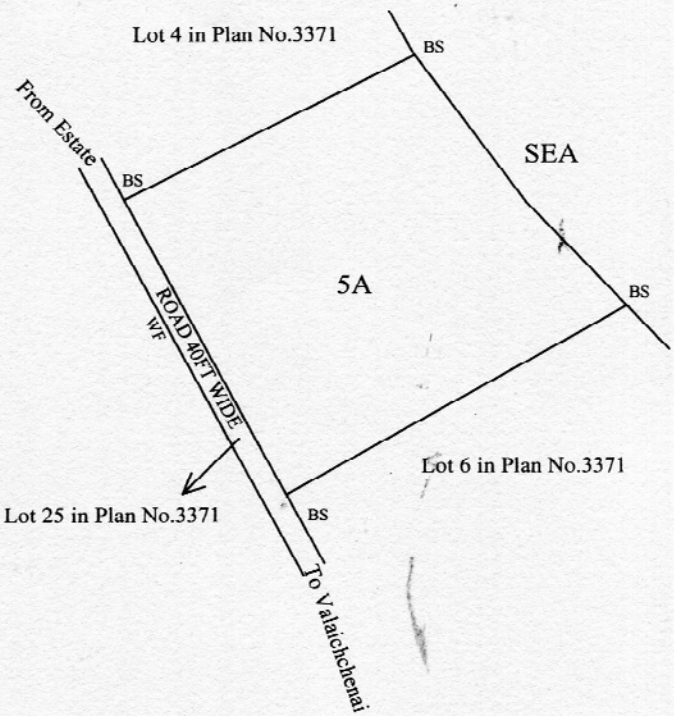

Reference

WF - Wire Fence
BS - Boundary Stone

Scale 1 : 4000

PLAN

of an allotment Land called Passikudah Holiday Resort premises belonging to the Sri Lanka Tourism Development Authority marked Lot 5A being a resurvey of Lot 5 depicted in My Plan No.3371 dated 2008-06-10 at Passikudah Village

BATTICALOA DISTRICT

EASTERN PROVINCE

Bouned as followes

North by :- Lot 4 in Plan No.3371

East by :- Sea

South by :- Lot 6 in Plan No.3371

West by :- Lot 25 in Plna No.3371 (Road 40ft wide)

CONTAINING IN EXTENT 3.1364 Hectares (7 A. 3 R. 00.00 P.)

Surveyed on 12-06-2008

Registered Licensed Surveyor and Leveller

A.M.S.ATTANAYAKE
Registered Licensed Surveyor & Leveller
1A, Duplication Road
Colombo-05
Tel.2556080

Lanka Sportrizen

PLAN NO3498

EXTRACT OF LOT 7A



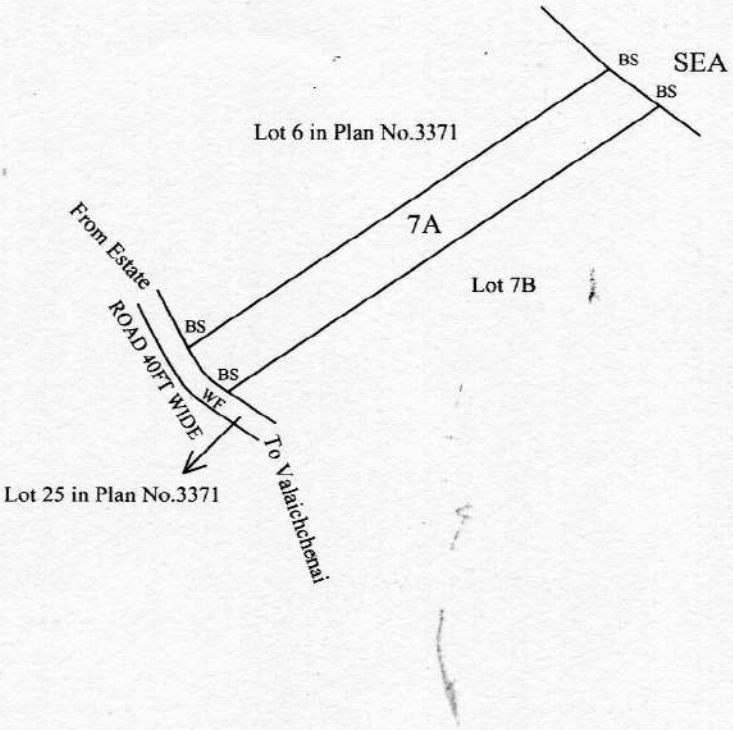

Reference

WF - Wire Fence
BS - Boundary Stone

Scale 1 : 4000

PLAN

of Lot 7A out of Two (2) allotments of Land called Passikudah Holiday Resort premises belonging to the Sri Lanka Tourism Development Authority marked Lots 7A & 7B being a resurvey of Lot 7 depicted in My Plan No.3371 dated 2008-06-10 at Passikudah Village

BATTICALOA DISTRICT

EASTERN PROVINCE

Bouned as followes

North by :- Lot 6 in Plan No.3371 and Sea

East by :- Sea and Lot 7B

South by :- Lot 7B and 25 (Road 40ft wide) in Plan No.3371

West by :- Lot 25 in Plan No.3371 (Road 40ft wide) and Lot 6 in Plan No.3371

CONTAINING IN EXTENT 0.8094Hectares (2 A. 0 R. 00.00 P.)

EXTRACT OF LOT 7A BY ME

A.M.S.Attanayake
Licensed Surveyor & Leveller
08-04-2009

A. M. S. ATTANAYAKE
Registered Licensed Surveyor

Surveyed on 08-04-2008

Sgd./A.M.S.Attanayake
Registered Licensed Surveyor and Leveller

A.M.S.ATTANAYAKE
Registered Licensed Surveyor & Leveller
1A, Duplication Road
Colombo-05
Tel.2556080

Ominga International

PLAN NO 3493

SEA

Reference

BS - Boundary Stone
CUL - Culvert

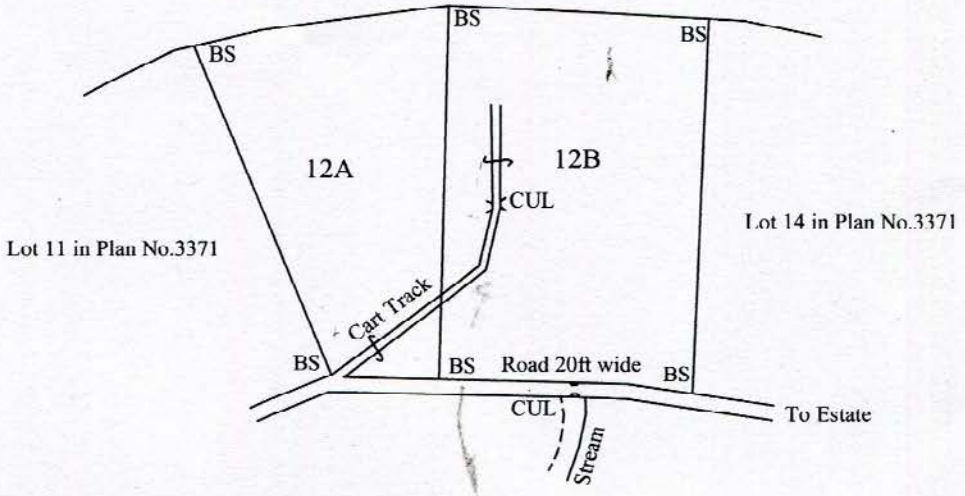

Scale 1 : 4000

PLAN

of Two (2) allotments Land called Passikudah Holiday Resort premises belonging to the Sri Lanka Tourism Development Authority marked Lots 12A & 12B amalamgeted of Lots 12 & 13 depicted in My Plan No.3371 dated 2008-06-10 at Passikudah Village

BATTICALOA DISTRICT

EASTERN PROVINCE

Bouned as followes

LOT NO	NORTH BY	EAST BY	SOUTH BY	WEST BY	A.	R.	P.	HECT.
12A	Sea	Lot 12B	Road 20ft wide	Lot 11 in Plan No.3371	4	2	05.25	1.8343
12B	Sea	Lot 14 in Plan No.3371	Road 20ft wide	Lot 12A	6	2	00.00	2.6305
				Total	11	0	05.25	4.4648

Surveyed on 16-03-2009

Registered Licensed Surveyor and Leveller,

A.M.S.ATTANAYAKE
Registered Licensed Surveyor & Leveller
1A, Duplication Road
Colombo-05
Tel.2556080

Lokuge Ltd

PLAN NO3416



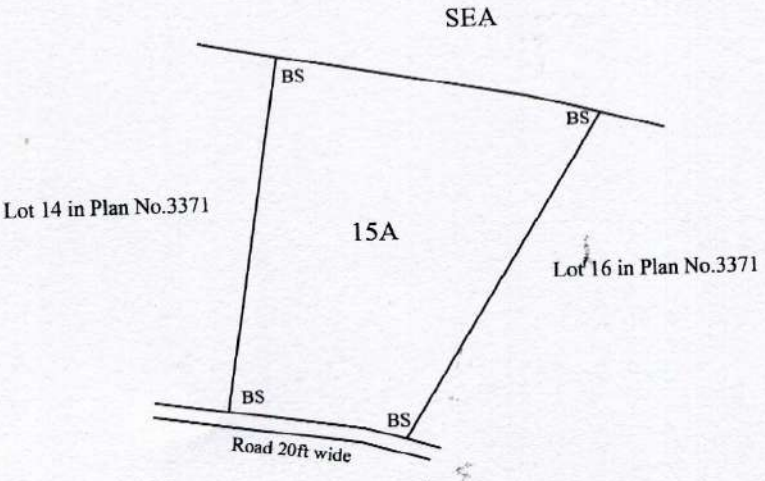

Reference

BS - Boundary Stone

Scale 1 : 4000

PLAN

of an allotment Land called Passikudah Holiday Resort premises belonging to the Sri Lanka Tourism Development Authority marked Lot 15A being a resurvey of Lot 15 depicted in My Plan No.3371 dated 2008-06-10 at Passikudah Village

BATTICALOA DISTRICT

EASTERN PROVINCE

Bouned as followes

North by :- Sea

East by :- Lot 16 in Plan No.3371

South by :- Road

West by :- Lot 14 in Plan No.3371

CONTAINING IN EXTENT 2.6305 Hectares (6 A. 2 R. 00.00 P.)

Registered Licensed Surveyor and Leveller,

Surveyed on 05-10-2008

A.M.S.ATTANAYAKE
Registered Licensed Surveyor & Leveller
1A, Duplication Road
Colombo 05
Tel.2556080

Paradise Resort

PLAN NO 3492

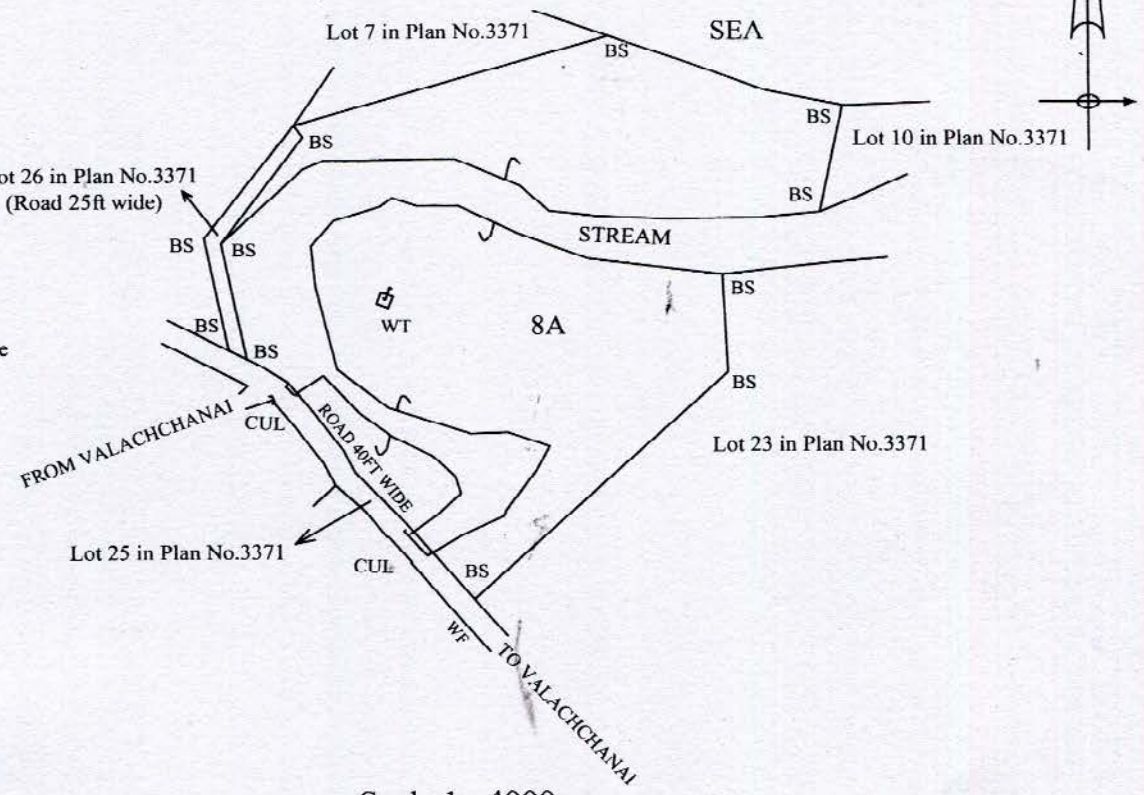

Reference

WF	-	Wire Fence
WT	-	Water Tank
BS	-	Boundary Stone
CUL	-	Culvert

Scale 1 : 4000

PLAN

of an allotment Land called Passikudah Holiday Resort premises belonging to the Sri Lanka Tourism Development Authority marked Lot 8A amalamgeted of Lots 8, 9 & 22 depicted in My Plan No.3371 dated 2008-06-10 at Passikudah Village

BATTICALOA DISTRICT

EASTERN PROVINCE

Bouned as followes

North by :- Lot 7 in Plan No.3371 and Sea

East by :- Lots 10 & 23 in Plan No.3371

South by :- Lots 23 & 26 in Plan No.3371 and Stream .

West by :- Stream and Lot 26 in Plan No.3371

CONTAINING IN EXTENT 4.2924 Hectares (10 A. 2 R. 16.90 P.)

Surveyed on 16-03-2009

Registered Licensed Surveyor and Leveller

A.M.S.ATTANAYAKE
Registered Licensed Surveyor & Leveller
1A, Duplication Road
Colombo-05
Tel.2556080

Sun Tan Beach Resort

PLAN NO3379



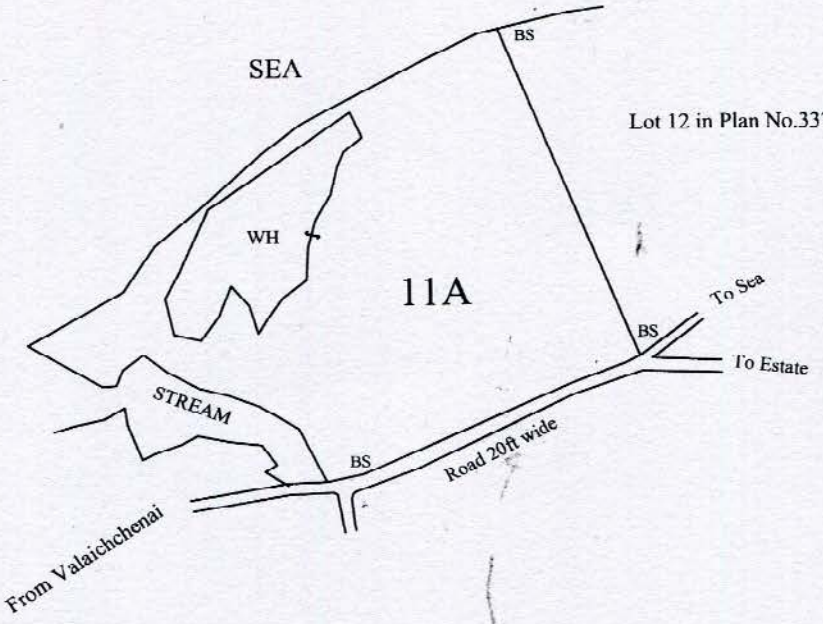

Reference

BS - Boundary Stone
WH - Water Hole

Scale 1 : 4000

PLAN

of an allotment Land called Passikudah Holiday Resort premises belonging to the Sri Lanka Tourism Development Authority marked Lot 11A being a resurvey of Lot 11 depicted in My Plan No.3371 dated 2008-06-10 at Passikudah Village

BATTICALOA DISTRICT

EASTERN PROVINCE

Bouned as followes

North by :- Sea
East by :- Lot 12 in Plan No.3371
South by :- Road & Stream
West by :- Stream & Sea

CONTAINING IN EXTENT 3.8951 Hectares (9 A. 2 R. 20.00 P.)

Registered Licensed Surveyor and Leveller

Surveyed on 12-06-2008

A.M.S.ATTANAYAKE
Registered Licensed Surveyor & Leveller
1A, Duplication Road
Colombo-05
Tel.2556080

Connaissance Maalu

PLAN NO3375



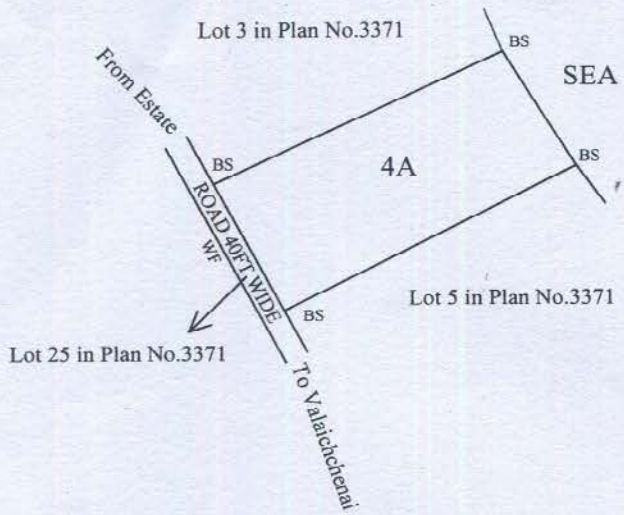

Reference

WF - Wire Fence
BS - Boundary Stone

Scale 1 : 4000

PLAN

of an allotment Land called Passikudah Holiday Resort premises belonging to the Sri Lanka Tourism Development Authority marked Lot 4A being a resurvey of Lot 4 depicted in My Plan No.3371 dated 2008-06-10 at Passikudah Village

BATTICALOA DISTRICT

EASTERN PROVINCE

Bouned as followes

North by :- Lot 3 in Plan No.3371

East by :- Sea

South by :- Lot 5 in Plan No.3371

West by :- Lot 25 in Plna No.3371 (Road 40ft wide)

CONTAINING IN EXTENT 1.2140 Hectares (3 A. 0 R. 00.00 P.)

Surveyed on 12-06-2008

Registered Licensed Surveyor and Leveller

A.M.S.ATTANAYAKE
Registered Licensed Surveyor & Leveller
1A, Duplication Road
Colombo-05
Tel.2556080

PLAN NO3415

Lets Travel II



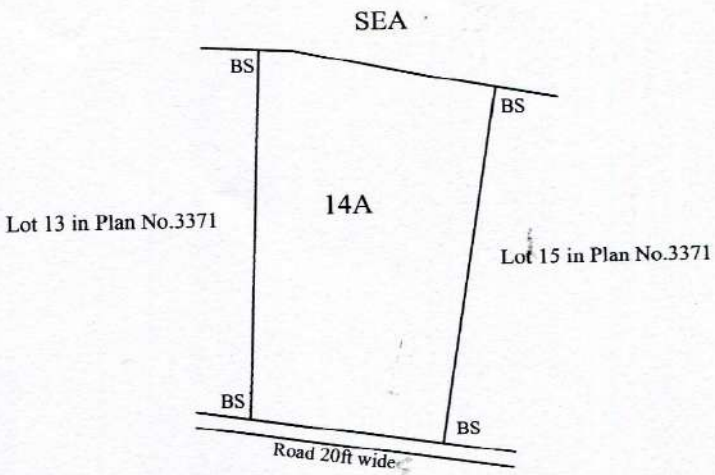

Reference

BS - Boundary Stone

Scale 1 : 4000

PLAN

of an allotment Land called Passikudah Holiday Resort premises belonging to the Sri Lanka Tourism Development Authority marked Lot 12A being a resurvey of Lot 12 depicted in My Plan No.3371 dated 2008-06-10 at Passikudah Village

BATTICALOA DISTRICT

EASTERN PROVINCE

Bouned as followes

North by :- Sea

East by :- Lot 15 in Plan No.3371

South by :- Road

West by :- Lot 13 in Plan No.3371

CONTAINING IN EXTENT 2.2259 Hectares (5 A. 2 R. 00.00 P.)

Registered Licensed Surveyor and Leveller

Surveyed on 05-10-2008

Plan No -2510

14. Lets Travel (Staff Accommodation)

15. Dr.AjithRanawaka
(Auro Lanka Hotels PVT)

16. Lokuge Ltd (Staff Accommodation)

17. MaaluMaaluPassikudha
(Staff Accommodation)

Staff Accommodation.

G.C.Premachandra
Registered Licensed Surveyor & Leveller
69/7, Ebart Lane
Kaldemulla
Moratuwa
Tel.2625256

PLAN NO 2510

TRUE COPY

Reference

BS - Boundary Stone

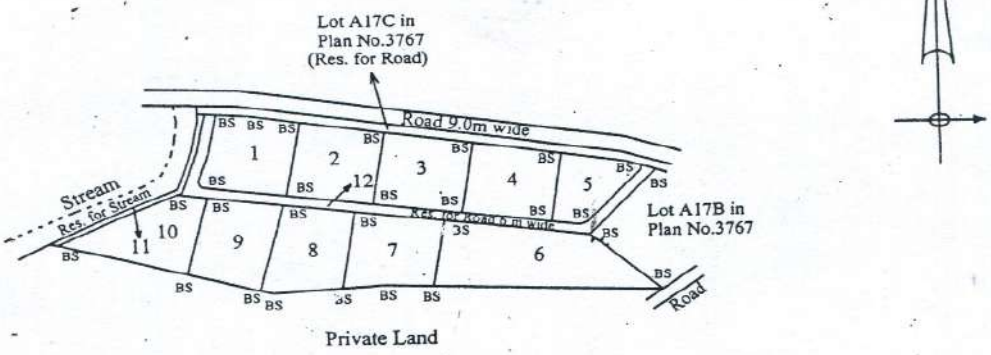

Scale 1 : 4000

PLAN

of Twelve (12) allotments Land called Passikudah Holiday Resort premises belonging to the Sri Lanka Tourism Development Authority marked Lots 1-12 being a resurvey & subdivision of Lot A17A depicted in Plan No.3767 dated 27-10-2010 made by A.M.S.Attanayake, Licensed Surveyor, situated at Passikudha Village

BATTICALOA DISTRICT

EASTERN PROVINCE

Bouned as followes

LOT NO	NORTH BY	EAST BY	SOUTH BY	WEST BY	A.	R.	P.	HECT.
1	Lot A17C in Plan No. 3767 (Res. along Road)	Lot 2 herein	Lot 12 herein (Road 6.0m wide)	Lot 12 herein (Road 6.0m wide)	0	2	00.00	0.2023
2	Lot A17C in Plan No. 3767 (Res. along Road)	Lot 3 herein	Lot 12 herein (Road 6.0m wide)	Lot 1 herein	0	2	00.00	0.2023
3	Lot A17C in Plan No. 3767 (Res. along Road)	Lot 4 herein	Lot 12 herein (Road 6.0m wide)	Lot 2 herein	0	2	00.00	0.2023
4	Lot A17C in Plan No. 3767 (Res. along Road)	Lot 5 herein	Lot 12 herein (Road 6.0m wide)	Lot 3 herein	0	2	00.00	0.2023
5	Lot A17C in Plan No. 3767 (Res. along Road)	Lot 12 herein (Road 6.0m wide)	Lot 12 herein (Road 6.0m wide)	Lot 4 herein	0	1	12.00	0.1315
6	Lot 12 herein (Road 6.0m wide)	Lot A17B in Plan No. 3767 (Res. along Road)	Private Land	Lot 7 herein	0	3	18.00	0.3490
7	Lot 12 herein (Road 6.0m wide)	Lot 6 herein	Private Land	Lot 8 herein	0	2	00.00	0.2023
8	Lot 12 herein (Road 6.0m wide)	Lot 7 herein	Private Land	Lot 9 herein	0	2	00.00	0.2023
9	Lot 12 herein (Road 6.0m wide)	Lot 8 herein	Private Land	Lot 10 herein	0	2	00.00	0.2023
10	Lots 11 & 12 herein (Road 6.0m wide)	Lot 9 herein	Private Land	Lot 11 herein	0	2	00.00	0.2023
11	Reservation along Stream				0	0	14.75	0.0373
12	Reservation for Road 6.0m wide				0	1	32.55	0.1826
				Total	5	2	37.30	2.3202

TRUE COPY BY ME

G. C. Premachandra F. S. I.
Licensed Surveyor & Leveller

G.C.Premachandra
Registered Licensed Surveyor and Leveller,
02-03-2011
Surveyed & Partitioned on 03-02- 2011

Sgd./G.C.Premachandra
Registered Licensed Surveyor and Leveller,

Malathi - MA
Pls. file in Sun Aqua, Passikudha
29/01

A.M.S.ATTANAYAKE
Registered Licensed Surveyor & Leveller
1A, Duplication Road
Colombo-05
Tel.2556080

Lanka Sportrizen
(Passivila Hotel)

PLAN NO 3493

EXTRACT OF LOT 12A



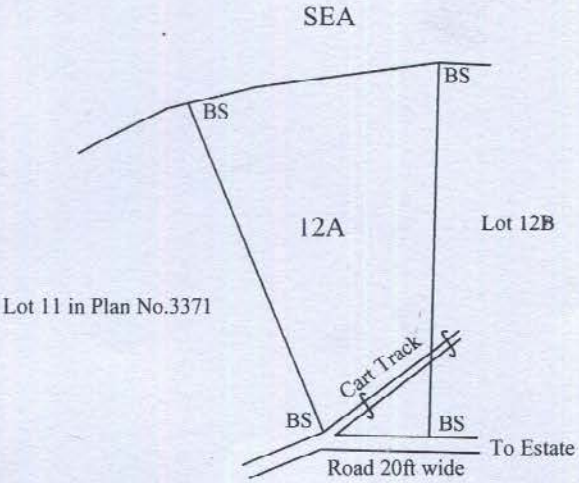

Reference

BS - Boundary Stone
CUL - Culvert

Scale 1 : 4000

PLAN

of Lot 12A out of Two (2) allotments Land called Passikudah Holiday Resort premises belonging to the Sri Lanka Tourism Development Authority marked Lots 12A & 12B amalamgeted of Lots 12 & 13 depicted in My Plan No.3371 dated 2008-06-10 at Passikudah Village

BATTICALOA DISTRICT

EASTERN PROVINCE

Bouned as followes

North by :- Sea

East by :- Lot 12B

South by :- Road 20ft wide

West by :- Lot 11 in Plan No.3371

CONTAINING IN EXTENT 1.8343 Hectares (4 A. 2 R. 05.25 P.)

EXTRACT OF LOT 12A BY ME

A.M.S.Attanayake
Licensed Surveyor & Leveller
08-04-2009

A. M. S. ATTANAYAKE
Registered Licensed Surveyor
Valuer & Court Commissioner

Surveyed on 16-03-2009

Sgd./A.M.S.Attanayake
Registered Licensed Surveyor and Leveller.

Passikudha Holiday Resort

Plan No3371

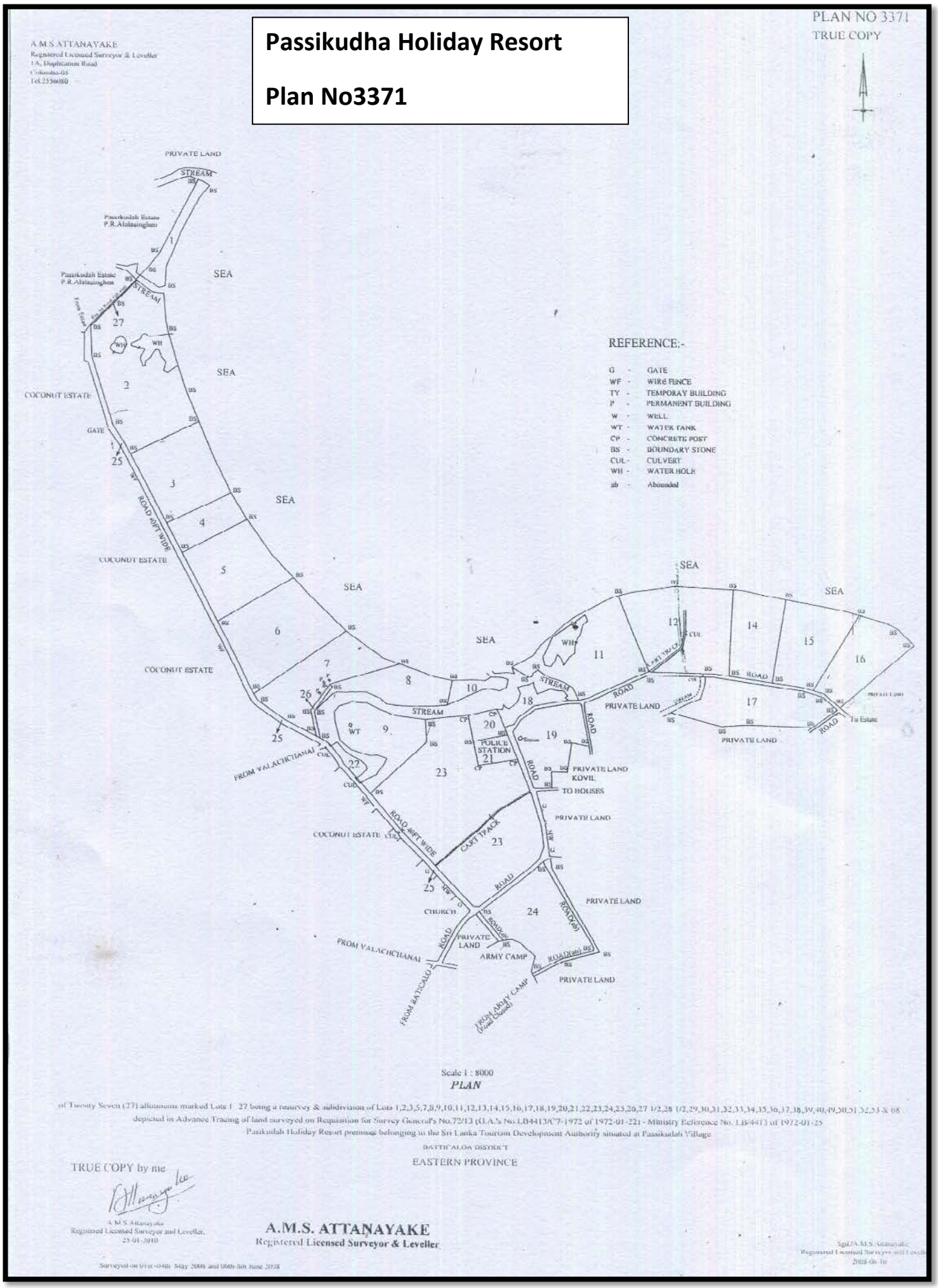

PLAN NO 3736

TRUE COPY

Bouned as followes

LOT NO.	NORTH	EAST	SOUTH	WEST	EXTENT HECTARES	A.	R.	P.	REMARKS
A1	Stream	Sea	Stream	Passikudah Estate P.R.Alalasinghen	0.7377	1	3	11.65	COASTAL BUFFER
A2	Lot A27 herein(20ft wide Road) and Stream	Sea	Lot A22 herein (12ft wide Road)	Lot A25 herein (40ft wide Road) and Lot A27 (20ft wide Road)	5.9482	14	2	31.73	
A3	Lot A22 herein (12ft wide Road)	Sea	Lot A4 herein	Lot A25 herein (40ft wide Road)	3.0034	7	1	27.42	
A4	Lot A3 herein	Sea	Lot A5 herein	Lot A25 herein (40ft wide Road)	1.2140	3	0	00.00	
A5	Lot A4 herein	Sea	Lot A28 herein (12ft wide Road)	Lot A25 herein (40ft wide Road)	3.0999	7	2	25.55	
A6	Lot A28 herein (12ft wide Road)	Sea	Lot A7 herein	Lot A25 herein (40ft wide Road)	4.0102	9	3	25.51	
A7	Lot 6 herein & Sea	Sea & Lot A8 herein	Lots A8 and Lot A25 herein (40ft wide Road)	Lot A25 herein (40ft wide Road) and Lot A6 herein	0.8094	2	0	00.00	
A8	Lot A7 herein & Sea	Sea & Lot A9 herein	Lots A9 & A26 herein (25ft wide Road) and Lot A25 herein (40ft wide Road)	Lot A25 herein (40ft wide Road) and Lot A7 herein	2.0234	5	0	00.00	
A9	Lot A8 herein & Sea	Lots A10 & A23 herein	Lots A23 & A25 (40ft wide Road) herein and Stream	Lot A26 herein (25ft wide Road), Stream and Lot A8 herein	4.2924	10	2	16.90	
A10	Sea	Stream	Stream	Lot A9 herein	0.4278	1	0	09.50	PICNIC AREA
A11	Sea	Lot A12 herein	Road 30ft wide	Stream & Sea	3.7961	9	1	20.99	
A12	Sea	Lot A30 herein (12ft wide Road)	Road 30ft wide	Lot A11 herein	1.7384	4	1	07.30	
A13	Sea	Lot A14 herein	Road 30ft wide	Lot A30 herein (12ft wide Road)	2.5099	6	0	32.30	
A14	Sea	Lot A15 herein	Road 30ft wide	Lot A13 herein	2.2157	5	1	36.00	
A15	Sea	Lot A16 herein	Road 30ft wide	Lot A14 herein	2.6201	6	1	35.90	
A16	Sea	Lot A31 herein (12ft wide Road)	Lot A31 herein (12ft wide Road) and Road 30ft wide	Lot A15 herein	2.3379	5	3	04.30	
A17	Road 30ft wide	Road	Private Land	Stream	2.8328	7	0	00.00	GREEN AREA
A18	Stream	Stream and Lot A29 herein (Road 30ft wide)	Lot A29 herein (Road 30ft wide) and Road	Road and Lot A20 herein	2.2584	5	2	12.99	PICNIC AREA
A19	Lot A29 herein (Road 30ft wide) and Road	Road & Private Land	Private Land & Road.	Lot A29 herein (Road 30ft wide)	0.5508	1	1	17.75	RESORT AREA & OTHER FACILITIES
A20	Stream	Lot A18 herein & Road	Lot A21 herein	Lot A23 herein	0.4552	1	0	20.00	RECEIVER FOR S.L.T.D.A. CIRCUIT BUNGALOW
A21	Lot A20 herein	Road	Lot A23 herein	Lot A23 herein	0.5059	1	1	00.00	POLICE STATION
A22	—	—	—	—	0.0636	0	0	25.14	ROAD 12FT WIDE
A23	Lot A9 herein & Stream	Lots A20 & A21 herein and Road	Road and Lot A25 herein (40ft wide Road)	Lots A25 (40ft wide Road) & Lot A9 herein	10.2022	25	0	33.60	PUBLIC FACILITIES & CAMPING AREA
A24	Road & Private Land	Private Land	Private and Army Camp	Army Camp, Private Land and Road	3.3915	8	1	20.90	PUBLIC UTILITIES
A25	—	—	—	—	2.0418	5	0	07.25	ROAD 80FT WIDE
A26	—	—	—	—	0.1082	0	1	02.80	ROAD 25FT WIDE
A27	—	—	—	—	0.1357	0	1	13.70	ROAD 20FT WIDE
A28	—	—	—	—	0.0731	0	0	28.90	ROAD 12FT WIDE
A29	—	—	—	—	0.2028	0	2	00.20	ROAD 30FT WIDE
A30	—	—	—	—	0.0730	0	0	28.90	ROAD 12FT WIDE
A31	—	—	—	—	0.0819	0	0	32.40	ROAD 12FT WIDE
A32	—	—	—	—	0.2002	0	1	39.15	STREAM
				TOTAL	63.9616	158	0	08.60	

TRUE COPY by me

A.M.S.Attanayake
Registered Licensed Surveyor and Leveller.
20-06-2011

A.M.S. ATTANAYAKE
Registered Licensed Surveyor & Leveller
Land Survey Council
Reg. No. 19900768

Surveyed on 2nd -04th September 2010

Sgd/A.M.S.Attanayake
Registered Licensed Surveyor and Leveller

Gazette

ශ්‍රී ලංකා ජනරජයේ ගැසට් පත්‍රය

අංක 58 — 1973 මැයි 04 වැනි සිකුරාදා — 1973.05.04

(ආණ්ඩුවේ බලය පිට ප්‍රසිද්ධ කරන ලදී.)

I වැනි කොටස: (I) වැනි ඡේදය—සාමාන්‍ය

	පිට
ජනාධිපතිතුමාණන් විසින් කරන ලද ප්‍රකාශන ආදිය ...	—
ජනාධිපතිතුමාණන් කරන පත් කිරීම් ආදිය ...	389
ආර්ථික මණ්ඩලය විසින් කරන පත්කිරීම් ආදිය ...	390
රාජ්‍ය සේවා කොමිෂන් සභාවෙන් කරන පත් කිරීම් ආදිය ...	—
ජාතික සේවා උපදේශක මණ්ඩලයෙන් කරන පත්කිරීම් ආදිය ...	390
වෙනත් පත් කිරීම් ආදිය	391
රෙජිස්ට්‍රාර්වරුන්ගේ පත්කිරීම් ආදිය ...	—
ආණ්ඩුවේ නිවේදන	395
මිල පාලන දැන්වීම්	—
ශ්‍රී ලංකා මහ බැන්කුවේ දැන්වීම් ...	—
ආදායම් හා වියදම් පිළිබඳ වාර්තා ...	—
ආණ්ඩුවේ වත්කම් හා බැරකම් ප්‍රකාශන ...	—
විවිධ දෙපාර්තමේන්තු දැන්වීම්... ...	460
" සුරාබදු අඥාපනත " පිළිබඳ දැන්වීම් ...	—

සැළකිය යුතුයි.—(i) මුද්දර (සංශෝධන) පනත් කෙටුම්පත 1973 අප්‍රේල් 19 දින ශ්‍රී ලංකා ජනරජයේ ගැසට් පත්‍රයේ II වැනි කොටසේ අතිරේකයක් වශයෙන් පළ කරන ලදී. (ii) ජාතික රාජ්‍ය සභාවේ 1973 අංක 16 දරන මුදල් හා ලංකා රජයේ උකස් බැංකු (සංශෝධන) පනත 1973 මැයි මස 4 වැනි දින ශ්‍රී ලංකා ජනරජයේ ගැසට් පත්‍රයේ II වැනි කොටසේ අතිරේකයක් වශයෙන් පළවේ.

ජනාධිපතිතුමාණන් කරන පත්කිරීම් ආදිය

1973 අංක 241

අංකය: ඩී. 21/ආර්ජිසිටි/707.

ශුද්ධ හමුදාව—ස්ථිර බල හමුදාව—ජනාධිපති උතුමාණන් වහන්සේ විසින් අනුමත කරන ලද විශ්‍රාම ගැනීමක්

පහත නම සඳහන් නිලධාරියා 1973 මැයි මස 04 වෙනි දින සිට ශුද්ධ හමුදාවේ ස්ථිර බල හමුදාවෙන් විශ්‍රාම ගන්නවා ඇත:—

මේජර් (උපකරණ පාලක) ඩබ්ලිව්. එෆ්. ද සිල්වා, ලකාහ.

උතුමාණන් වහන්සේගේ අණපරිදි,
වී. ටී. ජයසිංහ,
රාජ්‍ය ආරක්ෂක හා විදේශ කටයුතු අමාත්‍යාංශයේ ලේකම්.

1973 අප්‍රේල් මස 9 දින,
කොළඹ දී ය.

5-4—73.05.04 දින අංක 58 දරණ ගැසට් පත්‍රය

1973 අංක 242

අංකය: ඩී. 3/ආර්ජිසිටි/74.

ශ්‍රී ලංකා ගුවන් හමුදාව—ජනාධිපති උතුමාණන් වහන්සේ විසින් අනුමත කරන ලද අධිකාරයට පත් කිරීම

1973 අප්‍රේල් මස 11 වෙනි දින සිට පහත නම් සඳහන් කැඩෙට් වරුන් ශ්‍රී ලංකා ගුවන් හමුදාවේ තාවකාලික පයිලට් ඔෆිසර්වරුන් වශයෙන් අධිකාරියට පත් කිරීම සහ එම දින සිට කාර්මික ඉංජිනේරු ශාඛාවට ඇතුලත් කිරීම අනුමත කිරීමට ජනාධිපති උතුමාණන් වහන්සේ විසින් ප්‍රසාදය පළකොට ඇත:—

3510 කැඩෙට් ගුස්තින්වඩුගේ යසවමන් ද සිල්වා.
3512 කැඩෙට් වසන්ත මහිමන් සරත්කුමාර් ගුලවිට.

උතුමාණන් වහන්සේගේ අණ පරිදි,
වී. ටී. ජයසිංහ,
රාජ්‍ය ආරක්ෂක හා විදේශ කටයුතු අමාත්‍යාංශයේ ලේකම්.

1973 අප්‍රේල් මස 26 දින,
කොළඹ දී ය.

5-117—73.05.04 දින අංක 58 දරණ ගැසට් පත්‍රය

සතිපතා නිකුත්වන ගැසට් පත්‍රයේ පළකිරීම සඳහා එවනු ලබන දැන්වීම් පිළිබඳ

විශෙෂ නිවේදනයයි

ඉදිරියට පළවන සාමාන්‍ය සතිපතා ගැසට් පත්‍රවල පළකිරීම සඳහා ආණ්ඩුවේ මුද්‍රණාලයාධිපති විසින් දැන්වීම් බාරගන්නා අන්තිම වේලාවන් සහ පළකිරීමේ දින දක්වෙන, මෙම ගැසට් පත්‍රයේ සෑම කොටසකම කෙළවරෙහි පළකර ඇති විශෙෂ නිවේදනය කෙරෙහි සියළුදෙනාගේ අවධානය යොමු කෙරේ. යථෝක්ත නිවේදනයේ සඳහන් නියමිත වේලාවන්ට පසුව මෙහි ලැබෙන සියළුම දැන්වීම් ඒවා එවන ලද අය වෙත ආපසු එවනු ලැබේ. කුමන හේතුවක් නිසාවත් ප්‍රමාද වී ලැබෙන දැන්වීම් භාරගනු නොලැබේ.

1971 මාර්තු මස 19 වැනි දින,
ආණ්ඩුවේ මුද්‍රණ දෙපාර්තමේන්තුව,
කොළඹ.

එල්. ඩබ්ලිව්. පී. පීරිස්,
ආණ්ඩුවේ මුද්‍රණාලයාධිපති.

ආණ්ඩුවේ නිවේදන

වර්ෂ 1954 වෙළඳ ශාලා සහ කාර්‍යාල සේවක (සේවය හා වේතන විධිමත් කිරීමේ) රෙගුලාසි

වෙළඳ ශාලා සහ කාර්‍යාල සේවක (සේවය හා වේතන විධිමත් කිරීමේ පනතේ (129 වැනි පරිච්ඡේදය) 25(1) වගන්තිය යටතේ කම්කරු ඇමතිවරයා විසින් ඇම්. සී. ඇම්. ෂාෆි මහතා වේතන විනිශ්චය මණ්ඩලවලට පත් කරන සහිත නාමලේඛනයේ අතිරේක සාමාජිකයෙකු වශයෙන් සේවකයින් නියෝජනය කිරීම සඳහා පත් කරනු ලැබ ඇති බව, වර්ෂ 1954 ඔක්තෝබර් මස 15 වැනි දින හා අංක 10,724 දරණ ගැසට් පත්‍රයෙහි පළකරන ලද 1954 වෙළඳ ශාලා හා කාර්‍යාල සේවක (සේවය හා වේතන විධිමත් කිරීමේ) ව්‍යවස්ථා සංග්‍රහයේ 31 වන ව්‍යවස්ථාව යටතේ මෙයින් නිවේදනය කරනු ලැබේ.

ඇ. එ. ගෝගලි මොරගොඩ,
කම්කරු අමාත්‍යාංශයේ ලේකම්.

1973 අප්‍රේල් මස 23 වැනි දින,
කොළඹ දී ය.

5–110—73.05.04 දින අංක 58 දරණ ගැසට් පත්‍රය

එල්. ඩී.—ඩී. 12/68

1968 අංක 14 දරන සංචාරික සංවර්ධන පනත 2(1) වගන්තිය යටතේ නියමය

සංචාරික සංවර්ධන පනතෙහි 2(1) වගන්තියෙන් මා වෙත පවරනු ලැබූ බලතල ප්‍රකාර, නැව් කටයුතු හා සංචාරක කටයුතු පිළිබඳ අමාත්‍යවර, පුංචිබණ්ඩා ගුණතිලක කළුගල්ල වන මම, 1966 අංක 10 දරන පනතින් පිහිටුවන ලද රජයේ සංස්ථාවක් වන, ලංකා සංචාරක මණ්ඩලයේ සංචාරක සංවර්ධන යෝජනා ක්‍රමයක කාර්ය යන් සඳහා, මෙහි උපලේඛනයෙහි විස්තර කර ඇති ඉඩම් අත්කර ගැනීම මෙම නියමය මගින් අනුමත කරමි.

පී. ජී. බී. කලුගල්ල,
නැව් කටයුතු හා සංචාරක කටයුතු පිළිබඳ අමාත්‍ය.

1973 අප්‍රේල් මස 23 වන දින,
කොළඹ දී ය.

උපලේඛනය

නැගෙනහිර පළාතේ මඩකලපුව දිස්ත්‍රික්කයෙහි පාසිකුඩා සහ කල්කුඩා කෝරල පත්තුවේ පිහිටි පාසිකුඩා වත්තේ කොටස් වලිනුත් පෙරියතොනාකාඩු යනුවෙන් හඳුන්වනු ලබන කල්කුඩා තෝට්ටම්, කායන්කුඩ්ඩුපුම් යනුවෙන් හඳුන්වනු ලබන කල්කුඩාපුම්, කල්කුඩාපුම්, පාසිකුඩාපුම් යනුවෙන් හඳුන්වනු ලබන පාසිකුඩාපුම්, කල්කුඩාපුම්, පාසිකුඩාපුම් යනුවෙන් හඳුන්වනු ලබන කල්කුඩාපුම් සහ පාසිකුඩාපුම් යනුවෙන් හඳුන්වනු ලබන කුරුන්චෙරිමුනෙයිපුම් යන පහත සඳහන් මායිම්වලින් සීමාවූ ඉඩම් කොටස් වලිනුත් සමන්විතවූ, ප්‍රමාණයෙන් අක්කර 135 රූඩ් 0 පර්චස් 28 කින් යුත් භූමිය :—

පාසිකුඩාවත්ත

ප්‍රමාණයෙන් අක්කර 14 රූඩ් 0 පර්චස් 33 කින් යුතු උතුරෙන්—
පාසිකුඩාපුම්

නැගෙනහිරින් : පාසිකුඩා වත්තෙන් කොටසක්, පාසිකුඩාඩුම් සහ ඇල ;

දකුණින් : පාසිකුඩා වත්ත සහ ඇල ;

බටහිරින් : පාසිකුඩා වත්ත, යන මායිම්වලින් සීමාවූ භූමිය.

ප්‍රමාණයෙන් අක්කර 28 රූඩ් 1 පර්චස් 39 කින් යුතු

උතුරෙන් : පාසිකුඩා වත්තෙන් කොටසක් ;

නැගෙනහිරින් : පාසිකුඩා වත්තෙන් කොටසක්, ඇල සහ ගම්සභා පාර ;

දකුණින් : පාසිකුඩා වත්තෙන් ඉතිරි කොටස සහ ඇල ;

බටහිරින් : පාසිකුඩාවත්තෙන් ඉතිරි කොටස යනාදියෙන් මායිම් වූ භූමිය.

ප්‍රමාණයෙන් අක්කර 10 රූඩ් 2 පර්චස් 28 කින් යුතු

උතුරින් : පාසිකුඩාවත්ත හරහා ඇති අඩිපාර ;

නැගෙනහිරින් : පාසිකුඩා වත්තෙන් කොටසක්, ඇල සහ කායන්කුඩ්ඩුපුම් යනුවෙන් හඳුන්වනු ලබන කල්කුඩාපුම් ;

දකුණින් : පාසිකුඩා වත්තෙන් ඉතිරි කොටස ;

බටහිරින් : පාසිකුඩාවත්තෙන් ඉතිරි කොටස—යනාදියෙන් මායිම් වූ භූමිය.

පෙරියතොනාකාඩු යනුවෙන් හඳුන්වනු ලබන කල්කුඩා තෝට්ටම්—

ප්‍රමාණයෙන් අක්කර 0 රූඩ් 0 පර්චස් 28 කින් යුත්

උතුරින් : පෙරියතොනාකාඩු යනුවෙන් හඳුන්වනු ලබන කල්කුඩා තෝට්ටම් සහ ඇල ;

නැගෙනහිරින් : කල්කුඩාපුම් ;

දකුණින් : පෙරියතොනාකාඩු යනුවෙන් හඳුන්වනු ලබන කල්කුඩා තෝට්ටම් ;

බටහිරින් : පෙරියතොනාකාඩු යනුවෙන් හඳුන්වනු ලබන කල්කුඩා තෝට්ටම් යනාදියෙන් මායිම් වූ භූමිය.

ප්‍රමාණයෙන් අක්කර 34 රූඩ් 1 පර්චස් 14 කින් යුත්

උතුරින් : පෙරියතොනාකාඩු යනුවෙන් හඳුන්වනු ලබන කල්කුඩා තෝට්ටම් හි අඩිපාරවල්, සහ ඇල ;

නැගෙනහිරින් : ගම්සභා පාර ;

දකුණින් : පෙරියතොනාකාඩු යනුවෙන් හඳුන්වනු ලබන කල්කුඩා තෝට්ටම්, කල්කුඩාපුම් සහ කල්කුඩාපුම් හෙවත් පාසිකුඩාපුම් ;

බටහිරින් : පෙරියතොනාකාඩු යනුවෙන් හඳුන්වනු ලබන කල්කුඩා තෝට්ටම් හි කොටසක්, කායන්කුඩ්ඩුපුම් හෙවත් කල්කුඩාපුම්, සහ ඇල, යනාදියෙන් මායිම් වූ භූමිය.

කායන්කුඩ්ඩුපුම් යනුවෙන් හඳුන්වනු ලබන කල්කුඩාපුම්—

ප්‍රමාණයෙන් අක්කර 0 රූඩ් 1 පර්චස් 31 කින් යුත්—

උතුරින් : කායන්කුඩ්ඩුපුම් යනුවෙන් හඳුන්වනු ලබන කල්කුඩාපුම් හි කොටසක් සහ ඇල ;

නැගෙනහිරින් : පෙරියතොනාකාඩු යනුවෙන් හඳුන්වනු ලබන කල්කුඩා තෝට්ටම් ;

දකුණින් : පෙරියතොනාකාඩු යනුවෙන් හඳුන්වනු ලබන කල්කුඩා තෝට්ටම් ;

බටහිරින් : කායන්කුඩ්ඩුපුම් යනුවෙන් හඳුන්වනු ලබන කල්කුඩාපුම්—යනාදියෙන් මායිම් වූ භූමිය.

කල්කුඩාපුම් යනුවෙන් හඳුන්වනු ලබන පාසිකුඩාපුම්—

ප්‍රමාණයෙන් අක්කර 3 රූඩ් 3 පර්චස් 36 කින් යුත්—

උතුරින් : පෙරියතොනාකාඩු යනුවෙන් හඳුන්වනු ලබන කල්කුඩා තෝට්ටම් සහ ගම්සභා පාර ;

නැගෙනහිරින් : ගම්සභා පාර ;

දකුණින් : මහපාර ;

බටහිරින් : කල්කුඩාපුම් යනුවෙන් හඳුන්වනු ලබන පාසිකුඩාපුම්.

කල්කුඩාපුම්—

ප්‍රමාණයෙන් අක්කර 0 රූඩ් 2 පර්චස් 28 කින් යුත්—

උතුරින් : කල්කුඩාපුම් ;

නැගෙනහිරින් : ඉ. සං. ආ. බිම් කැබලි සහ මාරිඅම්මාන් කෝවිල් වලවූ ;

දකුණින් : අඩිපාර ;

බටහිරින් : ගම්සභා පාර යනාදියෙන් මායිම් වූ භූමිය.

ප්‍රමාණයෙන් අක්කර 1 රූඩ් 2 පර්චස් 37 කින් යුත්—

උතුරින් : කල්කුඩාපුම් ;

නැගෙනහිරින් : ඉ.සං. ආ. බිම් කැබලි ;

දකුණින් : කල්කුඩාපුම් ;

බටහිරින් : ගම්සභා පාර යනාදියෙන් මායිම් වූ භූමිය.

ප්‍රමාණයෙන් අක්කර 4 රූඩ් 0 පර්චස් 24 කින් යුත්—

උතුරින් : කල්කුඩාපුම් ;

නැගෙනහිරින් : කල්කුඩාපුම් ;

...: ඉ.සං.ආ. බිම් කැබලි සහ කල්කුඩාපූමි;

...: කල්කුඩාපූමි හි කොටසකින් මායිම් වූ භූමිය.

...යෙන් අක්කර 1 රූඩ් 3 පර්චස් 10 කින් යුත්—

...: කල්කුඩාපූමි;

...නගිරින්: කල්කුඩාපූමි;

...: කල්කුඩාපූමි;

...: කල්කුඩාපූමි, යනාදියෙන් මායිම් වූ භූමිය.

...යෙන් අක්කර 17 රූඩ් 1 පර්චස් 07 කින් යුත්—

...: පාසිකුඩාකාඩු;

...නගිරින්: කල්කුඩාපූමි;

...: කල්කුඩාපූමි සහ ඇල;

...: පාසිකුඩාකාඩු සහ කල්කුඩාපූමි යනාදියෙන් මායිම් වූ භූමිය.

...යෙන් අක්කර 0 රූඩ් 1 පර්චස් 10 කින් යුත්—

...: කල්කුඩාපූමි;

...නගිරින්: කල්කුඩාපූමි, ඇල සහ අඩිපාර;

...: කල්කුඩාපූමි සහ ඉ.සං. ආ. බිම් කැබලි;

...: කල්කුඩාපූමි යනාදියෙන් මායිම් වූ භූමිය.

...පූමි යනුවෙන් හඳුන්වනු ලබන කල්කුඩාපූමි

...යෙන් අක්කර 1 රූඩ් 2 පර්චස් 33 කින් යුත් —

...: පාසිකුඩාකාඩු සහ පාසිකුඩාපූමි යනුවෙන් හඳුන්වනු ලබන කල්කුඩාපූමි හි කොටස්;

...නගිරින්: පාසිකුඩාපූමි යනුවෙන් හඳුන්වනු ලබන කුරුන් වෙරිමුනෙයිපූමි;

...: පාසිකුඩාපූමි යනුවෙන් හඳුන්වනු ලබන කුරුන්වෙරිමුනෙයිපූමි සහ පාසිකුඩාපූමි යනුවෙන් හඳුන්වනු ලබන කල්කුඩාපූමි;

...: පාසිකුඩාපූමි යනුවෙන් හඳුන්වනු ලබන කල්කුඩාපූමි— යනාදියෙන් මායිම් වූ භූමිය.

...පූමි යනුවෙන් හඳුන්වනු ලබන කුරුන්වෙරිමුනෙයිපූමි

...යෙන් අක්කර 4 රූඩ් 3 පර්චස් 34 කින් යුත්—

...: පාසිකුඩාපූමි යනුවෙන් හඳුන්වනු ලබන කල්කුඩාපූමි සහ පාසිකුඩාකාඩු;

...නගිරින්: පාසිකුඩාපූමි යනුවෙන් හඳුන්වනු ලබන කුරුන් වෙරිමුනෙයිපූමි සහ පාසිකුඩාකාඩු;

දකුණින්: කල්කුඩාපූමි සහ පාසිකුඩාපූමි යනුවෙන් හඳුන්වනු ලබන කුරුන්වෙරිමුනෙයිපූමි සහ පාර;

බටහිරින්: කල්කුඩාපූමි සහ පාසිකුඩාපූ යනුවෙන් හඳුන්වනු ලබන කල්කුඩාපූමි යනාදියෙන් මායිම් වූ භූමිය.

ප්‍රමාණයෙන් අක්කර 5 රූඩ් 0 පර්චස් 9 කින් යුත්—

උතුරින්: පාසිකුඩාපූමි යනුවෙන් හඳුන්වනු ලබන කුරුන්වෙරිමුනෙයිපූමි සහ පාසිකුඩාකාඩු;

නැගෙනහිරින්: පාසිකුඩාකාඩු සහ පාසිකුඩාපූමි යනුවෙන් හඳුන්වනු ලබන කුරුන්වෙරිමුනෙයිපූමි;

දකුණින්: පාසිකුඩාපූමි යනුවෙන් හඳුන්වනු ලබන කුරුන්වෙරිමුනෙයිපූමි සහ පාරට වෙන්කල භූමිය;

බටහිරින්: පාසිකුඩාපූමි යනුවෙන් හඳුන්වනු ලබන කුරුන්වෙරිමුනෙයිපූමි සහ පාර යනාදියෙන් මායිම් වූ භූමිය.

ප්‍රමාණයෙන් අක්කර 2 රූඩ් 2 පර්චස් 14 කින් යුත්—

උතුරින්: පාසිකුඩාපූමි යනුවෙන් හඳුන්වනු ලබන කුරුන්වෙරිමුනෙයිපූමි;

නැගෙනහිරින්: පාසිකුඩාපූමි යනුවෙන් හඳුන්වනු ලබන කුරුන්වෙරිමුනෙයිපූමි සහ පාසිකුඩාකාඩු;

දකුණින්: පාසිකුඩාපූමි, කුරුන්වෙරිමුනෙපූමි සහ පාරට වෙන් වූ භූමිය;

බටහිරින්: පාසිකුඩාපූමි යනුවෙන් හඳුන්වනු ලබන කුරුන්වෙරිමුනෙයිපූමි යනාදියෙන් මායිම් වූ භූමිය.

ප්‍රමාණයෙන් අක්කර 2 රූඩ් 2 පර්චස් 13 කින් යුත්—

උතුරින්: පාසිකුඩාපූමි යනුවෙන් හඳුන්වනු ලබන කුරුන්වෙරිමුනෙයිපූමි සහ පාසිකුඩාකාඩු;

නැගෙනහිරින්: පාසිකුඩාපූමි යනුවෙන් හඳුන්වනු ලබන කුරුන්වෙරිමුනෙයිපූමි සහ පාසිකුඩාකාඩු;

දකුණින්: පාසිකුඩාපූමි යනුවෙන් හඳුන්වනු ලබන කුරුන්වෙරිමුනෙයිපූමි සහ ඉ.සං.ආ. බිම් කැබලි;

බටහිරින්: ඉ.සං.ආ. බිම් කැබලි සහ පාරට වෙන්කළ භූමිය සහ පාසිකුඩාපූමි යනුවෙන් හඳුන්වනු ලබන කුරුන්වෙරිමුනෙයිපූමි, යනාදියෙන් මායිම් වූ භූමිය.

ඉහතකී බිම් කැබලි, ආණ්ඩුවේ මිනින්දෝරු ඊ. එස්. ඇන්තනි පිල්ලෙ මහතා විසින්, 1972 පෙබරවාරි, මැයි සහ ජූනි යන මාසයන් හිදී සකසන ලදුව, මිනුම්පතී විසින් පවත්වා ගෙන යනු ලබන මිනුම් පිඹුරෙහි අනුපිළිවෙලින් කැබලි අංක 1 7 68 24 25 27½ 27—2/2 31 32 34 36 40 41 52 53 55 57 58 ලෙස පෙන්නුම් කෙරේ.

5-28—73.05.04 දින අංක 58 දරණ ගැසට් පත්‍රය

...ඩ්—බී. 11/72.

1972 අංක 11 දරණ රාජ්‍ය කෘෂිකාර්මික සංස්ථා පනත

2 වන වගන්තිය යටතේ නියමය

...අංක 11 දරණ රාජ්‍ය කෘෂිකාර්මික සංස්ථා පනතේ 2 වන ...යෙන් මා වෙත පැවරී ඇති බලතල ප්‍රකාර, කෘෂිකර්ම හා ...අමාත්‍ය හෙක්ටර් සෙනරත් රාජකරුණා බණ්ඩා කොබ්බෑකඩුව ...ක්‍රම සම්පාදන විෂයය භාර අමාත්‍යවරයාගේ සහ මුදල් ...භාර අමාත්‍යවරයාගේ එකඟත්වය ඇතිව මේ නියමයෙන්—

(1) මෙහි පළමුවන උපලේඛනයෙහි සඳහන් කාර්යයන් සඳහා ප්‍රතිෂ්ඨාපිත කෘෂිකාර්මික ව්‍යාපාරය මේ නියමය අදාළ වන කෘෂිකාර්මික ව්‍යාපාරය වශයෙන් නිශ්චය කරමි;

(2) එකී කෘෂිකාර්මික ව්‍යාපාරය පිහිටුවා පවත්වා ගෙන යාමේ කාර්යය සඳහා සංස්ථාවක් පිහිටුවිය යුතු යයි ප්‍රකාශ කරමි;

(3) ඒ සංස්ථාවට "ජාතික පශු සම්පත් සංවර්ධන මණ්ඩලය" යන නාමය පවරන අතර, මෙහි දෙවන උපලේඛනයෙහි දක්වා ඇති පරමාර්ථ ඒ මණ්ඩලයේ පරමාර්ථ විය යුතු යයි නිශ්චය කරමි;

(4) මණ්ඩලයේ ආරම්භක ප්‍රාග්ධනය රුපියල් හැට ලක්ෂයක් විය යුතු යයි නියම කරමි;

(5) මණ්ඩලයේ ප්‍රධාන ව්‍යාපාරය සත්ව හා සත්ව නිෂ්පාදන සකස් කිරීම සහ අලෙවි කිරීම විය යුතු යයි ද මණ්ඩලයේ ප්‍රධාන ව්‍යාපාර ස්ථානය කොළඹ විය යුතු යයි ද ප්‍රකාශ කරමි;

(6) අධ්‍යක්ෂ මණ්ඩලයේ සාමාජික සංඛ්‍යාව හත් දෙනෙකු විය යුතු යයි නියම කරමි;

(7) මෙහි තුන්වන උපලේඛනයෙහි සඳහන් තැනැත්තන් අධ්‍යක්ෂ මණ්ඩලයේ සාමාජිකයන් ලෙස පත් කරමි;

(8) රාජනෙක්නිය හියසින් ද මැල් මහතා එම මණ්ඩලයේ සභාපති වශයෙන් පත් කරමි.

එච්. එස්. ආර්. බී. කොබ්බෑකඩුව,
කෘෂිකර්ම හා ඉඩම් ඇමති.

1973 අප්‍රේල් 2 වැනි දින,
කොළඹ දී ය.

පළමුවන උපලේඛනය

කෘෂිකාර්මික ව්‍යාපාරය සංස්ථාපනය කරනු ලබන කාර්යයන් පහත සඳහන් කාර්යයන් වන්නේ ය:—

(1) සතුන් ඇති කරන්නන්ගෙන් සාධාරණ මිළට මස් පිණිස සතුන් මිළට ගැනීම සඳහා සතුන් මිළට ගැනීමේ මධ්‍යස්ථාන පිහිටුවීම;

(2) සතුන්ගේ සුද්ධ කරන ලද කුණප සැපයීම පිණිස, ප්‍රාදේශීය ඝාතනාගාර පිහිටුවීම;

ශ්‍රී ලංකා ජනරජයේ ගැසට් පත්‍රය

අංක 95 — 1974 ජනවාරි 18 වැනි සිකුරාදා — 1974.01.18

(ආඥාවේ බලය පිට ප්‍රසිද්ධ කරන ලදී.)

III වැනි කොටස — ඉඩම්

(වෙන වෙනම පොතුනරගත කැබි සරිදි සෑම කොටසකටම අයත් එක් එක් කොටසකට වෙන වෙනම පිටු අංක යොදා ඇත.)

	පිට
ඉඩම් නිවුල් කිරීම පිළිබඳ දන්වීම් :—	
ප්‍රාථමික දන්වීම්	—
අවසාන නියෝග	—
මෙවැනි ඒජන්තවරුන් විසින් ඉඩම් විකිණීම්:—	
බස්නාහිර පළාත	—
මධ්‍යම පළාත	—
දකුණු පළාත	—
උතුරු පළාත	—
නැගෙනහිර පළාත	—
වයඹ පළාත	—
උතුරු මැද පළාත	—
ඌව පළාත	—
සබරගමු පළාත	—

	පිට
ඉඩම් නිවුල් කිරීමේ නිලධාරීන් විසින් ඉඩම් විකිණීම් :—	
බස්නාහිර පළාත	—
මධ්‍යම පළාත	—
දකුණු පළාත	—
උතුරු පළාත	—
නැගෙනහිර පළාත	—
වයඹ පළාත	—
උතුරු මැද පළාත	—
ඌව පළාත	—
සබරගමු පළාත	—
ඉඩම් රජයට ගැනීම පිළිබඳ දන්වීම ...	47
ඉඩම් සංවර්ධන ආඥාපනත යටතේ දන්වීම් ...	—
ඉඩම් නිදහස් කිරීම පිළිබඳ දන්වීම් ...	—
ඉඩම් පිළිබඳ විවිධ දන්වීම්	—
ඉඩම් සිමි ගැමි කමිහිය යටතේ ඉඩම්දීම් ...	—

ඉඩම් රජයට ගැනීම පිළිබඳ දන්වීම්

1956 අංක 28 දරණ ඉඩම් අත්කර ගැනීමේ (සංශෝධන) පනතින් සංශෝධිත 1950 ඉඩම් අත්කර ගැනීමේ පනත (460 වැනි පරිච්ඡේදය) 38 වෙනි වගන්තිය (අ) අතුරු විධානය යටතේ නාගෙවී

1973 අංක 1 දරණ අනුමත

මගේ යොමු අංකය : ඒජ් 73 ඊ 267.
දිසාපතිගේ යොමු අංකය : ඉඒ/3023.

1956 අංක 28 දරණ ඉඩම් අත්කර ගැනීමේ (සංශෝධන) පනතින් සංශෝධිත 1950 ඉඩම් අත්කර ගැනීමේ පනතේ (460 වැනි පරිච්ඡේදය) 38 වෙනි වගන්තියේ (අ) අතුරු විධානයෙන් මා වෙත පවරා ඇති බලතල අනුව කෑම්බෑම් හා ඉඩම් ඇමති සහකාර රාජ්කරුණු බිණ්ඩා කොඹැසුවුව වන මම, පහත සඳහන් උපලේඛනයේ I වෙනි තීරයේ සඳහන් ඉඩම් අත්කර ගැනීමේ නිලධාරියාට හැකියෙන් එකී නිලධාරියා විසින් ඒ සඳහා බලය දෙන ලද වෙනත් නිලධාරියාට, එම උපලේඛනයේ II වෙනි තීරයේ අනුරූප සවිස්තරව දැක්වෙන කියාවිය ඉඩම් ප්‍රවාහිත්වයට ගැනීමට මෙයින් නියම කරමි.

එම්. එන්. අධි. සී. සොංඛිඹැසුවුව
ඉඩම් ඇමති.

ගාල්ල, 1974. 1. 11 දින

සභිපත්‍ර නිකුත්වන ගැසට් පත්‍රයේ පළකිරීම් සඳහා එවනු ලබන දන්වීම් පිළිබඳ

විශෙෂ නිවේදනයයි

ඉදිරියට පළවන සාමාන්‍ය සභිපත්‍ර ගැසට් පත්‍රවල පළකිරීම් සඳහා ආඥාවේ මුද්‍රණාලයාධිපති විසින් දන්වීම් බාරගන්නා අන්තිම වේලාවන් සහ පළකිරීමේ දින දැක්වෙන, මෙම ගැසට් පත්‍රයේ සෑම කොටසකම කෙළවරෙහි පළකර ඇති විශෙෂ නිවේදනය සැමරුම් සියළුදෙනාගේ අවධානය යොමු කෙරේ. ශීඝ්‍රෝක්ත නිවේදනයේ සඳහන් නියමිත වේලාවන්ට පසුව මෙහි ලැබෙන සියළුම දන්වීම් එදින එවන ලද අය වෙත්‍ර අනුපසු එවනු ලැබේ. කුමන හේතුවක් නිසාවත් ප්‍රමාද වී ලැබෙන දන්වීම් භාරගනු නොලැබේ.

1971 මාර්තු මස 19 වැනි දින,
ආඥාවේ මුද්‍රණ දෙපාර්තමේන්තුව,
කොළඹ.

එල්. ඩබ්ලිව්. පී. පීරිස්,
ආඥාවේ මුද්‍රණාලයාධිපති.

[illegible] ගමේ පිහිටි, කළුගලවත්ත—ප්‍රමාණය : අ. 372, රු. 2, [illegible] ක් පමණ.

උතුරට: සීමාසහිත "සිලෝන් ප්‍රොප්‍රයටරි ටී එස්ටේට්" සමාගම හිමිකම් කියන බෝමන්ට්වත්ත සහ ආර්. මීනච්චි මහත්මිය හිමිකම් කියන පරණපට්ටිය;

නැගෙනහිරට: කළුගල ඇල, සීමාසහිත ඩෙල්ටා එස්ටේට් හිමිකම් කියන නෝත් ඩෙල්ටා නොහොත් ඩෙයිසන්වත්ත, ඇල සහ සීමාසහිත ඩෙල්ටා එස්ටේට් හිමිකම් කියන මෙල්ෆෝට් වත්ත;

දකුණට: සීමාසහිත ඩෙල්ටා එස්ටේට් හිමිකම් කියන මෙල්ෆෝට් වත්ත සහ ඇල;

බටහිරට: සීමාසහිත ඩෙල්ටා එස්ටේට් හිමිකම් කියන මෙල්ෆෝට් වත්ත, වී. ඇන්. මරියපිල්ලේ සහ තවත් අය හිමිකම් කියන කළුගලවත්ත (එම ඉඩමේ ඉතිරි කොටස) සහ ඇල.

4. පරණපට්ටිය ගමේ පිහිටි, පරණපට්ටිය—ප්‍රමාණය : අ. 12, රු. 3, පර්. 29 ක් පමණ.

උතුරට හා නැගෙනහිරට: ඩබ්ලිව්. ඇම්. හින්මැණිකේ හිමිකම් කියන පරණපට්ටිය;

දකුණට: අත්කරගනු ලබන ඉහත සඳහන් අංක 3 දරණ ඉඩම් කොටස, සීමාසහිත ඩෙල්ටා එස්ටේට් හිමිකම් කියන නෝත් ඩෙල්ටා නොහොත් ඩෙයිසන් වත්ත;

බටහිරට: ඇල.

එච්. එස්. ආර්. බී. කොබ්බෑකඩුව,
කෘෂිකර්ම හා ඉඩම් ඇමති.

යොමු අංක ජේ. 73 එල්. 443 (වීඊ)/ඇල් ඩී/බී/319.
1973 දෙසැම්බර් 10 දින,
කොළඹ දී ය.

1–660—74.01.18 දින අංක 95 දරණ ගැසට් පත්‍රය

[illegible] අංක 28 දරණ ඉඩම් අත්කර ගැනීමේ (සංශෝධන) පනතින් සංශෝධිත පරිදි ඉඩම් අත්කර ගැනීමේ පනතේ
(460 වැනි පරිච්ඡේදය)

5 වන වගන්තිය යටතේ ප්‍රකාශය

මේ පහත විස්තර කරනු ලැබූ ඉඩම පොදුජන කටයුත්තක් සඳහා [illegible] බවත්, එය 1964 අංක 28 දරණ ඉඩම් අත්කර ගැනීමේ (සංශෝධන) පනතින් සංශෝධිත පරිදි ඉඩම් අත්කර ගැනීමේ පනතේ විධිවිධාන යටතේ අත්කර ගනු ලබන බවත්, ඉඩම් අත්කර ගැනීමේ පනතේ 5 වැනි වගන්තියේ (1) උප වගන්තිය යටතේ, [illegible] හා ඉඩම් ඇමති හෙක්ටර් සෙනරත් රාජකරුණා බණ්ඩා [illegible] වන මම මෙයින් ප්‍රකාශ කරමි.

[illegible] දිස්ත්‍රික්කයේ, කන්දබඩ පත්තුවේ, ප්‍රාදේශීය ආදායම් [illegible] කොට්ඨාශයේ, බෙල්පමුල්ල ගමේ පිහිටි පරගහහේන නමැති ඉඩමෙන් ප්‍රමාණයෙන් පර්. 10.8 ක් පමණ වන පහත සඳහන් මායිම් තුළ වූ ඉඩම් කොටස :—

උතුරට: අංක 81 දරණ අ. ග. සි. 10ඒආර්. දරණ කැබැල්ල;
නැගෙනහිරට: අංක 81 දරණ අ. ග. සි., අංක 10ඒඒ සහ 10ඒආර් දරණ කැබලි;
දකුණට: එම ඉඩමේම ඉතිරි කොටස;
බටහිරට: අංක 81 දරණ අ. ග. සි. 10ඒඊ දරණ කැබැල්ල සහ එම ඉඩමේම ඉතිරි කොටස.

එච්. එස්. ආර්. බී. කොබ්බෑකඩුව,
කෘෂිකර්ම හා ඉඩම් ඇමති.

යොමු අංක ජේ 71. එල්. 831 (වීඊ)/ඉඅ 2937.
1973 දෙසැම්බර් මස 15 වෙනි දින,
කොළඹ දී ය.

1–541—73.01.18 දින අංක 95 දරණ ගැසට් පත්‍රය

[illegible] අංක 28 දරණ ඉඩම් අත්කර ගැනීමේ (සංශෝධන) පනතින් සංශෝධිත පරිදි ඉඩම් අත්කර ගැනීමේ පනතේ
(460 වැනි පරිච්ඡේදය)

5 වන වගන්තිය යටතේ ප්‍රකාශය

මේ පහත විස්තර කරනු ලැබූ ඉඩම පොදුජන කටයුත්තක් සඳහා [illegible] බවත්, එය 1964 අංක 28 දරණ ඉඩම් අත්කර ගැනීමේ (සංශෝධන) පනතින් සංශෝධිත පරිදි ඉඩම් අත්කර ගැනීමේ පනතේ විධිවිධාන යටතේ අත්කර ගනු ලබන බවත්, ඉඩම් අත්කර ගැනීමේ පනතේ 5 වැනි වගන්තියේ (1) උප වගන්තිය යටතේ, [illegible] හා ඉඩම් ඇමති හෙක්ටර් සෙනරත් රාජකරුණා බණ්ඩා [illegible] වන මම මෙයින් ප්‍රකාශ කරමි.

[illegible] දිස්ත්‍රික්කයේ, කෝරලේ පත්තු ප්‍රාදේශීය ආදායම් [illegible] කොට්ඨාශයේ, පාසිකුඩා නම් ගමේ පිහිටි පහත සඳහන් [illegible], ප්‍රමාණයන්ගෙන් හා මායිම්වලින් යුක්ත වූ ඉඩම් කොටස් [illegible] (15):

1. පාසිකුඩාවත්තේ බදු අයිතිය—ප්‍රමාණය : අක්. 14, රූඩ් 0, [illegible] පමණ.

උතුරට: කේ. තම්බිරාජා හිමිකම් කියන පාසිකුඩා භූමි;

නැගෙනහිරට: පාසිකුඩා වත්ත (පී. ආර්. එලාලසිංහම් බලෙන් පදිංචිව සිටින රජය සතු කොටස්) සහ ඇල;

දකුණට: පී. ආර්. එලාලසිංහම් හිමිකම් කියන පාසිකුඩා වත්ත සහ ඇල;

බටහිරට: පී. ආර්. එලාලසිංහම් හිමිකම් කියන පාසිකුඩා වත්ත.

2. පාසිකුඩාවත්ත—ප්‍රමාණය : අක්. 28, රූඩ් 1, පර්. 39ක් පමණ.

උතුරට: පී. ආර්. එලාලසිංහම් හිමිකම් කියන පාසිකුඩා වත්තේ ඉතිරි කොටස;

නැගෙනහිරට: පී. ආර්. එලාලසිංහම් බදු දී ඇති පාසිකුඩා වත්ත (කොටස) ඇල සහ ගම් සභා පාර;

දකුණට: පී. ආර්. එලාලසිංහම් හිමිකම් කියන පාසිකුඩා වත්තේ ඉතිරි කොටස සහ ඇල;

බටහිරට: පී. ආර්. එලාලසිංහම් හිමිකම් කියන පාසිකුඩා වත්තේ ඉතිරි කොටස.

3. පෙරියනෝනාකාඩු හෙවත් කල්කුඩා තෝට්ටම්—ප්‍රමාණය : අක්. 0, රූඩ් 0, පර්. 28ක් පමණ.

උතුරට: පෙරියනෝනාකාඩු හෙවත් කල්කුඩා තෝට්ටම් (ඇස්. විශ්වනාදන් බලෙන් පදිංචිවී සිටින කොටස) සහ ඇල;

නැගෙනහිරට: රජයට අයිති කල්කුඩා භූමි;

දකුණට හා බටහිරට: කේ. නල්ලතම්බි හිමිකම් කියන පෙරිය නෝනාකාඩු හෙවත් කල්කුඩා තෝට්ටම්.

4. පෙරියනෝනාකාඩු හෙවත් කල්කුඩා තෝට්ටම්—ප්‍රමාණය : අක්. 34, රූඩ් 1, පර්. 14ක් පමණ.

උතුරට: පෙරියනෝනාකාඩු හෙවත් කල්කුඩා තෝට්ටම් ඉඩමේ කේ. නල්ලතම්බි බලෙන් පදිංචිවී සිටින ඇස්. විශ්වනාදන් හිමිකම් කියන කොටස්. සහ ඇල;

නැගෙනහිරට: පාර (ගම් සභා);

දකුණට: පෙරියනෝනාකාඩු හෙවත් කල්කුඩා තෝට්ටම් ඉඩමේ කේ. නල්ලතම්බි හිමිකම් කියන ඉතිරි කොටස, ටී. කිරුප රාජා හිමිකම් කියන කල්කුඩා භූමි සහ කේ. ඩබ්. දේව නායගම් සහ රජය හිමිකම් කියන කල්කුඩා හෙවත් පාසිකුඩා භූමි;

බටහිරට: පෙරියනෝනාකාඩු හෙවත් කල්කුඩා තෝට්ටම් ඉඩමේ කේ. නල්ලතම්බි බලෙන් පදිංචි වී සිටින කොටස්, පෙරිය නෝනාකාඩු හෙවත් කල්කුඩා තෝට්ටම් ඉඩමේ කේ. නල්ලතම්බි හිමිකම් කියන ඉතිරි කොටස, රජය අයිතිකම් කියන නායන්කාඩු භූමි හෙවත් කල්කුඩා භූමි සහ ඇල.

5. කල්කුඩා භූමි හෙවත් පාසිකුඩා භූමි බදු අයිතිය—ප්‍රමාණය : අක්. 0, රූඩ් 1, පර්. 31 ක් පමණ.

උතුරට: කායන්කාඩු භූමි හෙවත් කල්කුඩා භූමි ඉඩමේ ඩී. එච්. ජේගනායගම් බලෙන් පදිංචිව සිටින කොටස සහ ඇල;

නැගෙනහිරට හා දකුණට: කේ. නල්ලතම්බි හිමිකම් කියන පෙරිය නෝනාකාඩු හෙවත් කල්කුඩා තෝට්ටම්;

බටහිරට: ඩී. එම්. ජේගනායගම් හිමිකම් කියන කායන්කාඩු භූමි හෙවත් කල්කුඩා භූමි.

1. කල්කුඹ හූමි නෙවෙත් පාඩිකුඹා හූමි—ප්‍රමාණය: අක්. 3, රූඩ් 1, පර්. 32ක් පමණ.

දකුණට: කේ. කල්ලතම්බි හිමියන්ගේ නියාගා පෙරියනොනාකාඹු නෙවෙත් කල්කුඹ හෝවිටිගේ සහ පාර (හමි සහා);

නැගෙනහිරට: පාර (හමි සහා);

දකුණට: පාර (මීනපාර);

බටහිරට: ඩී. එම්. ජේගොනයගම් හිමිතුමි කියන කල්කුඹා හූමි නෙවෙත් කැපුන් කාඹු හූමි.

2. කල්කුඹ හූමි බදු අයිතිය—ප්‍රමාණය: අක්. 0, රූඩ් 2, පර්. 28ක් පමණ.

උතුරට: මුස්තාපා ඔප්ජියාර්ට බදු දී ඇති කල්කුඹා හූමි;

නැගෙනහිරට: ඉ.සං.ආ. බිමී කැඹිලි සහ මාරියම්මාන් කෝවිල් වීදිය;

දකුණට: අවිහර;

බටහිරට: පාර (හමි සහා).

3. කල්කුඹ හූමි බදු අයිතිය—ප්‍රමාණය: අක්. 1 රූඩ් 2, පර්. 37ක් පමණ.

උතුරට: රජයට අයිති කල්කුඹා හූමි;

නැගෙනහිරට: ඉ.සං.ආ. බිමී කැඹිල්ල;

දකුණට: කේ. සිත්තඹම්බිට බදු දී ඇති කල්කුඹා හූමි;

බටහිරට: පාර (හමි සහා).

4. කල්කුඹ හූමි බදු අයිතිය—ප්‍රමාණය: අක්. 4, රූඩ් 0, පර්. 24ක් පමණ.

උතුරට: අක් විල්වනාදන් හිමියන්ගේ කියන කල්කුඹා හූමි;

නැගෙනහිරට: දොන්තර ඒ. වෙලුපිල්ලේ හිමියන්ගේ කියන කල්කුඹා හූමි;

දකුණට: ඉ.සං.ආ. බිමී කැඹිල්ල සහ මුස්තාපා ඔප්ජියාර්ට බදු දී ඇති කල්කුඹා හූමි;

බටහිරට: කල්කුඹා හූමියේ දොන්තර වෙලුපිල්ලේ බලෙන් පදිංචිව සිටින කොටස.

10. කල්කුඹ හූමි—ප්‍රමාණය: අක්. 1, රූඩ් 3, පර්. 10 ක් පමණ.

උතුරට: රජයට අයිති කල්කුඹා හූමි;

නැගෙනහිරට: රජය සහ දොන්තර වෙලුපිල්ලේ හිමියන්ගේ කියන කල්කුඹා හූමි;

දකුණට: රජයට අයිති කල්කුඹා හූමි;

බටහිරට: රජයට අයිති කල්කුඹා හූමියේ කොටසක්.

11. කල්කුඹ හූමියේ බදු අයිතිය—ප්‍රමාණය: අක්. 17, රූඩ් 1, පර්. 7ක් පමණ.

උතුරට: රජයට අයිති පාඩිකුඹා කාඹු;

නැගෙනහිරට: රජයට අයිති කල්කුඹා හූමි;

දකුණට: දොන්තර, ඒ. වෙලුපිල්ලේ සහ රජය හිමියන්ගේ කියන කල්කුඹා හූමි සහ ඇල;

බටහිරට: රජයට අයිති පාඩිකුඹා කාඹු සහ කල්කුඹා හූමි සහ ඇස්. විල්වනාදන් හිමියන්ගේ කියන කල්කුඹා හූමි.

12. කල්කුඹ හූමි—ප්‍රමාණය: අක්. 0, රූඩ් 1, පර්. 10ක් පමණ.

උතුරට: රජයට අයිති කල්කුඹා හූමි;

නැගෙනහිරට: රජයට අයිති කල්කුඹා හූමි සහ ඇල;

දකුණට: රජයට අයිති කල්කුඹා හූමි සහ ඉ.සං.ආ. බිමී කැඹිල්ල;

බටහිරට: රජයට අයිති කල්කුඹා හූමි.

13. පාඩිකුඹා නෙවෙත් කල්කුඹා හූමි බදු අයිතිය—ප්‍රමාණය: අක්. 1, රූඩ් 2, පර්. 33ක් පමණ.

උතුරට: රජයට අයිති පාඩිකුඹා කාඹු නෙවෙත් කල්කුඹා හූමි;

නැගෙනහිරට: ඔමාසගිනා කොන්සොලිඩේටඩ් කොෆේඩ්ෂල් ඒජන්සියේ අධ්‍යක්ෂකට බදු දෙන ලද පාඩිකුඹා හූමි නෙවෙත් කුරුන් වෙරිමුලේ හූමි සහ පී. ලෙබ්බෙනම්මි බලෙන් පදිංචිව සිටින පාඩිකුඹා හූමි නෙවෙත් කල්කුඹා හූමි;

දකුණට: ඔමාසගිනා කොන්සොලිඩේටඩ් කොෆේඩ්ෂල් ඒජන්සියේ අධ්‍යක්ෂකට බදු දෙන ලද පාඩිකුඹා හූමි නෙවෙත් කුරුන් වෙරිමුලේ හූමි සහ පී. ලෙබ්බෙනම්මි බලෙන් පදිංචිව සිටින පාඩිකුඹා හූමි නෙවෙත් කල්කුඹා හූමි;

බටහිරට: පී. ලෙබ්බෙනම්මි බලෙන් පදිංචිව සිටින පාඩිකුඹා හූමි නෙවෙත් කල්කුඹා හූමි.

14. පාඩිකුඹා හූමි නෙවෙත් කුරුන් වෙරිමුලෙන් හූමි බදු අයිතිය—ප්‍රමාණය: අක්. 4, රූඩ් 3, පර්. 34ක් පමණ.

උතුරට: රජයට අයිති පාඩිකුඹා හූමි නෙවෙත් කුරුන් වෙරිමුලේ හූමි;

නැගෙනහිරට: රජයට අයිති පාඩිකුඹා හූමි නෙවෙත් කුරුන් වෙරි මුලේ හූමි සහ පාඩිකුඹා කාඹු;

දකුණට: රජයට අයිති කල්කුඹා හූමි සහ පාඩිකුඹා හූමිය නෙවෙත් කුරුන් වෙරිමුලේ හූමි සහ පාර;

බටහිරට: රජයට අයිති කල්කුඹා හූමි සහ පාඩිකුඹා හූමි නෙවෙත් කල්කුඹා හූමිය සහ ඩී. ලෙබ්බේ නම්මිට බදුදී ඇති පාඩිකුඹා හූමි කල්කුඹා හූමි.

15. පාඩිකුඹා හූමි නෙවෙත් කුරුන් වෙරිමුලෙන් හූමි බදු අයිතිය—ප්‍රමාණය: අක්. 5, රූඩ් 0, පර්. 9ක් පමණ.

උතුරට: රජයට අයිති පාඩිකුඹා හූමි නෙවෙත් කුරුන් වෙරිමුලේ හූමි සහ පාඩිකුඹා කාඹු;

නැගෙනහිරට: රජයට අයිති පාඩිකුඹා කාඹු සහ ඩී. ඇම්. මුස්තාපාට බදු දී ඇති පාඩිකුඹා හූමි නෙවෙත් කුරුන් වෙරිමුලේ හූමි;

දකුණට: ඩී. ඇම්. මුස්තාපාවේ බදුදී ඇති පාඩිකුඹා හූමි නෙවෙත් කුරුන් වෙරිමුලේ හූමිය සහ පාර සඳහා වෙන් කළ හූමි;

බටහිරට: රජයට අයිති පාඩිකුඹා හූමි නෙවෙත් කුරුන් වෙරිමුලේ හූමි.

16 පාඩිකුඹා හූමි නෙවෙත් කුරුන් වෙරිමුලෙන් හූමි බදු අයිතිය—ප්‍රමාණය: අක්. 2, රූඩ් 2, පර්. 14ක් පමණ.

උතුරට: කේ. එලියගම්බිට බදු දෙන ලද ඩී. එම්. මුස්තාපා බලෙන් පදිංචිව සිටින පාඩිකුඹා හූමි නෙවෙත් කුරුන වෙරිමුලේ හූමි;

නැගෙනහිරට: කේ. විනාසිතම්බිට බදු දෙන ලද ඩී. එම්. මුස්තාපා බලෙන් පදිංචිව සිටින පාඩිකුඹා හූමි නෙවෙත් කුරුන් වෙරිමුලේ හූමි සහ රජයට අයිති පාඩිකුඹා කාඹු;

දකුණට: කේ. විනාසිතම්බිට බදු දෙන ලද පාඩිකුඹා හූමි නෙවෙත් කුරුන් වෙරිමුලේ හූමි සහ පාරට වෙන් කළ හූමිය.

බටහිරට: කේ. එලියගම්බිට බදු දෙන ලද රජයේ පාඩිකුඹා හූමි නෙවෙත් කුරුන් වෙරිමුලේ හූමි.

17. පාඩිකුඹා හූමි නෙවෙත් කුරුන් වෙරිමුලෙන් හූමිය බදු අයිතිය—ප්‍රමාණය: අක්. 2, රූඩ් 2, පර්. 13ක් පමණ.

උතුරට: ඩී. එම්. මුස්තාපාට බදු දෙන ලද පාඩිකුඹා හූමි නෙවෙන් කුරුන් වෙරිමුලේ හූමි සහ රජයට අයිති පාඩිකුඹා කාඹු;

නැගෙනහිරට: ඩී. විනාසිතම්බිට බදු දී ඇති පාඩිකුඹා හූමි නෙවෙත් කුරුන් වෙරිමුලේ හූමි සහ රජයට අයිති පාඩිකුඹා කාඹු;

දකුණට: ඩී. විනාසිතම්බිට බදු දී ඇති පාඩිකුඹා හූමි නෙවෙත් කුරුන් වෙරිමුලේ හූමිය සහ ඇස්. එම්බවිලුගේ සහ අනෙ කුත් අයගේ ඉ.සං.ආ. බිමී කැඹිලි;

බටහිරට: ඇස්. එම්බවේලුගේ සහ අනිකුත් අයගේ ඉ.සං.ආ. බිමී කැඹිලි, පාරට වෙන් කළ හූමිය සහ ඩී. ඇම්. මුස්තාපාට බදු දෙන ලද පාඩිකුඹා හූමි නෙවෙත් කුරුන් වෙරිමුලේ හූමි.

18. පාඩිකුඹා වත්ත—ප්‍රමාණය: අක්. 10, රූඩ් 2, පර්. 28 ක් පමණ.

උතුරට: පී. ආර්. එලාලසිංහම් හිමියන්ගේ කියන පාඩිකුඹා වත්ත මැදින් වැටී ඇති අඩි පාර;

නැගෙනහිරට: පී. ආර්. එලාලසිංහම් හිමියන්ගේ කියන පාඩිකුඹා වත්තේ කොටසක් සහ ඇල සහ ඩී. ඇම්. ජේගනායගම් හිමියන්ගේ කියන කියන්කාඩු හූමි නෙවෙත් කල්කුඹා හූමි;

දකුණට: පී. ආර්. එලාලසිංහම් හිමියන්ගේ පාඩිකුඹා වත්තේ ඉතිරි කොටස;

බටහිරට: පී. ආර්. එලාලසිංහම් හිමියන්ගේ කියන පාඩිකුඹා වත්තේ ඉතිරි කොටස.

එච්. එස්. දංරි. හී කොමිසාරිකාවුව.
කාඹිනම් සහ ඉඩම් ඇමැති.

සොලු අංකය: කේ. 71. එල්. 1159.
1973 අගෝස්තු මස 18 වැනි දින,
කොළඹ දී ය.

1—668—74.01.18 දින අංක 95 දරණ ගැසට් පත්‍රය

SRI LANKA TORISM

DEVELOPMENT AUTHORITY

NO. 08, GALLE Road, Colombo 03.

www.sltda.gov.lk

Yala Palatupana.









Sri Lanka Tourism Development Authority

Sri Lanka Tourism

Gazette Notification on Lands

Guidance By

- Ms. K.M Naheem

  Assistant Director/ Internal Auditor

Prepared By

- Ms. Sagarika Wijerathna (Junior Manager)
- Ms. Sandya Dilrukshi
- Mr. B.Ashvin Perera (Trainee)

Yala Palatupana

Hambantota



1. UGA Chena Huts
2. Yala holiday (pvt) Ltd.
3. Wild Cost lodge (pvt)Ltd.
4. Ascot Leisure (pvt) Ltd.
5. R & R Plesure (pvt)Ltd.
6. E N R Leasure (pvt) Ltd.
7. Senok Combind
8. Jetwing Yala
9. Yala village (Cinnoman Wild)
10. Mirrambeena Safari Camp (PVT) LTD
11. Orana Safari Camps (PVT) LTD
12. 3000 Leisure Management (PVT) LTD
13. Kapital Corp International (PVT) LTD

Index

UGA Chena Huts……4

Yala holiday (pvt) Ltd……5

Wild Cost lodge (pvt)Ltd……6

One Nature (pvt) Ltd……..7

R & R Plesure (pvt)Ltd……..8

E N R Leasure (pvt) Ltd……9

Senok Combind……10

Jetwing Yala……11

Yala village (Cinnoman Wild)……12

Mirrambeena Safari Camp (PVT) LTD……13

Orana Safari Camps (PVT) LTD……14

3000 Leisure Management (PVT) LTD……15

Kapital Corp International (PVT) LTD……16

1.UGA Chena Huts

A.M.S.ATTANAYAKE
Registered Licensed Surveyor and Leveller,
1A, Duplication Road
- Colombo-05
Tel.2556080

Plan No.4323

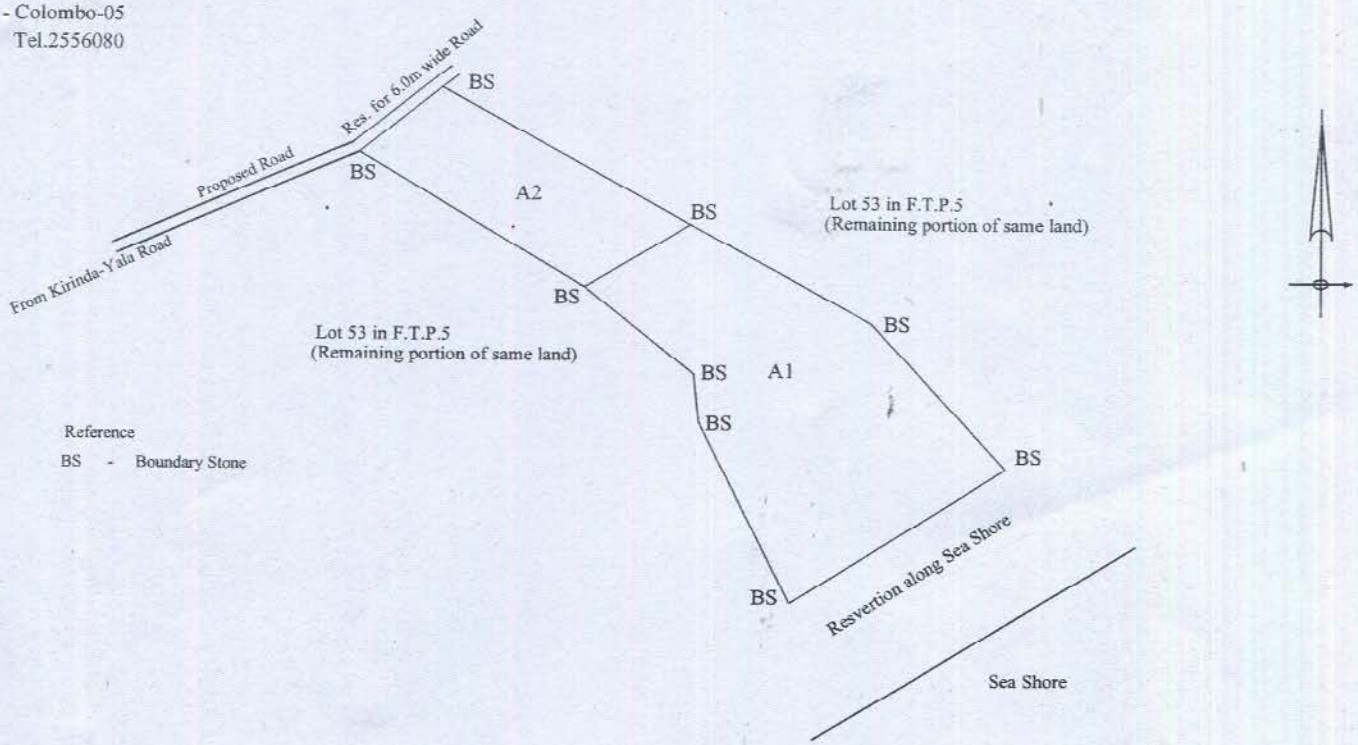

Scale 1 : 4000

PLAN

of an allotment of land called Diyabunwala Kele marked Lots A1 & A2 of Part of Lot 53 depicted in F.T.P. 5 made by Surveyor General premises belonging to the Sri Lanka Tourism Development Authority situated at Palatupana Village of Tissamaharama DS Division in Magam Pattu

HAMBANTOTA DISTRICT
SOUTHERN PROVINCE

Bounded as follows

LOT NO	NORTH BY	EAST BY	SOUTH BY	WEST BY	A.	R.	P.	HECT.
A1	Lot A2 herein and Lot 53 in F.T.P.5 (Remaining portion of same land)	Lot 53 in F.T.P.5 (Remaining portion of same land) and Reservation along Sea Shore	Reservation along Sea Shore and Lot 53 in F.T.P.5 (Remaining portion of same land)	Lot 53 in F.T.P.5 (Remaining portion of same land) and Lot A2 herein	5	0	00.00	2.0234
A2	Res. for 6.0m wide Road and Lot 53 in F.T.P.5 (Remaining portion of same land)	Lot 53 in F.T.P.5 (Remaining portion of same land) and Lot A1 herein	Lot A1 herein and Lot 53 in F.T.P.5 (Remaining portion of same land)	Lot 53 in F.T.P.5 (Remaining portion of same land) and Res. for 6.0m wide Road	2	0	00.00	0.8094
					7	0	00.00	2.8328

Original
Received
Bujith Dissanayaka
20/11/14

A.M.S. ATTANAYAKE
Registered Licensed Surveyor & Leveller
Land Survey Council
Reg. No. 19900768

Registered Licensed Surveyor and Leveller,
18-11-2013

Surveyed on 07-11-2013

A.M.S.ATTANAYAKE
Registered Licensed Surveyor and Leveller,
1A, Duplication Road
Colombo-05
Tel.2556080

2.Yala holiday (pvt) Ltd.

Plan No.4324

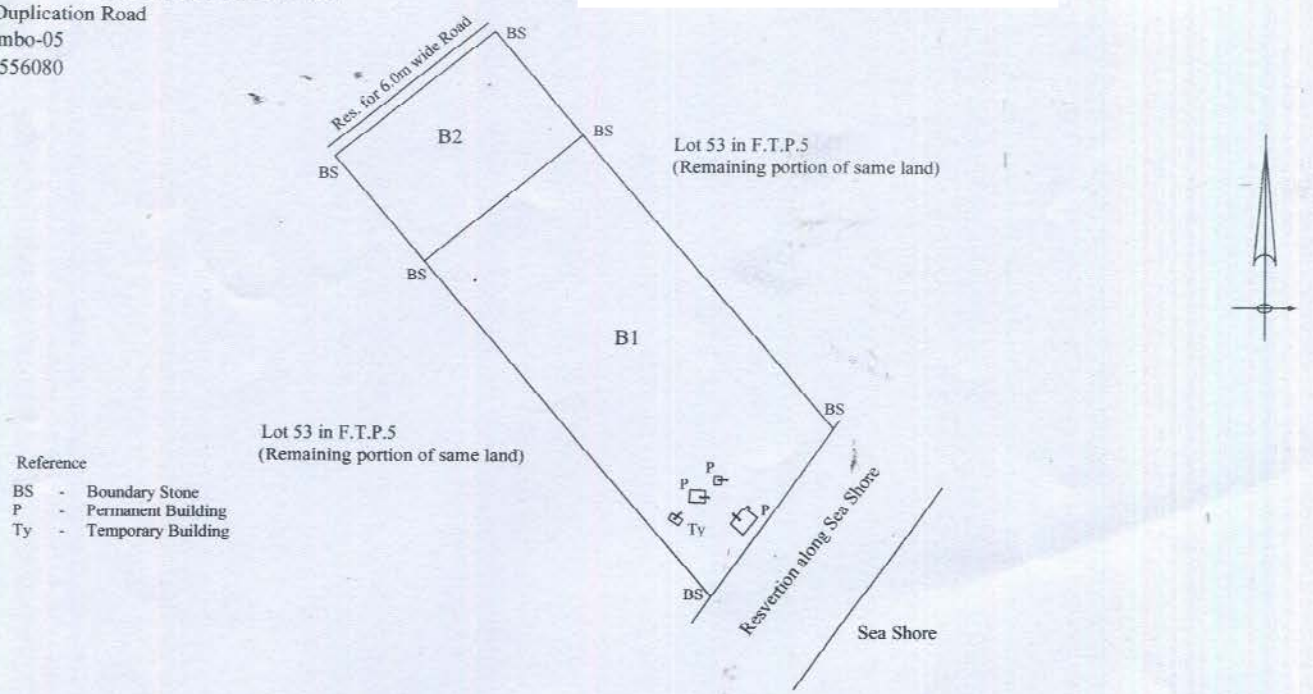

Reference

BS - Boundary Stone
P - Permanent Building
Ty - Temporary Building

Scale 1 : 4000

PLAN

of Two (2) allotments of land called Diyabunwala Kele marked Lots B1 & B2 of Part of Lot 53 depicted in F.T.P. 5 made by Surveyor General premises belonging to the Sri Lanka Tourism Development Authority situated at Palatupana Village of Tissamaharama DS Division in Magam Pattu

HAMBANTOTA DISTRICT
SOUTHERN PROVINCE

Bounded as follows

LOT NO	NORTH BY	EAST BY	SOUTH BY	WEST BY	A.	R.	P.	HECT.
B1	Lot B2 herein and Lot 53 in F.T.P.5 (Remaining portion of same land)	Lot 53 in F.T.P.5 (Remaining portion of same land) and Reservation along Sea Shore	Reservation along Sea Shore and Lot 53 in F.T.P.5 (Remaining portion of same land)	Lot 53 in F.T.P.5 (Remaining portion of same land) and Lot B2 herein	6	0	00.00	2.4281
B2	Res. for 6.0m wide Road and Lot 53 in F.T.P.5 (Remaining portion of same land)	Lot 53 in F.T.P.5 (Remaining portion of same land) and Lot B1 herein	Lot B1 herein and Lot 53 in F.T.P.5 (Remaining portion of same land)	Lot 53 in F.T.P.5 (Remaining portion of same land) and Res. for 6.0m wide Road	2	0	00.00	0.8094
					8	0	00.00	3.2375

A.M.S. ATTANAYAKE
Registered Licensed Surveyor & Leveller
Land Survey Council
Reg. No. 19900768

Registered Licensed Surveyor and Leveller,
18-11-2013

Surveyed on 07-11-2013

3.Wild Cost lodge (pvt)Ltd.

A.M.S.ATTANAYAKE
Registered Licensed Surveyor and Leveller,
1A, Duplication Road
Colombo-05
Tel.2556080

Plan No.4325

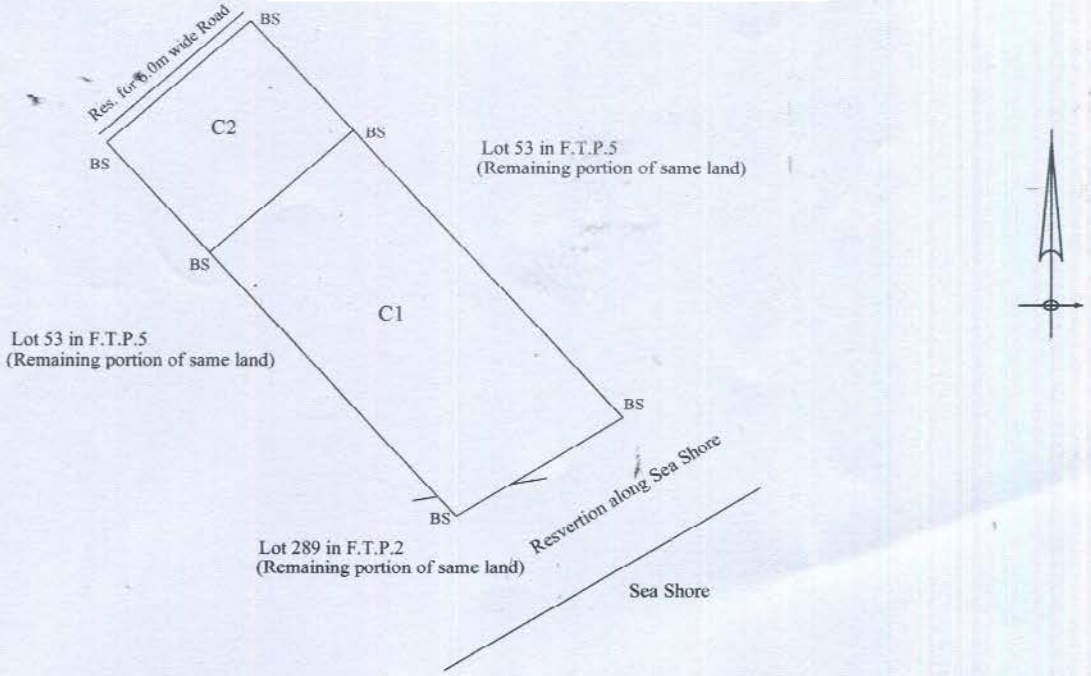

Scale 1 : 4000

PLAN

of Two (2) allotments of land called Diyabunwala Kele, Palutapana Kele and Muthukalalewaya Kele marked Lots C1 & C2 of Part of Lot 289 depicted in F.T.P.2 and Part of Lot 53 depicted in F.T.P.5 made by Surveyor General premises belonging to the Sri Lanka Tourism Development Authority situated at Palatupana Village of Tissamaharama DS Division in Magam Pattu

HAMBANTOTA DISTRICT
SOUTHERN PROVINCE

Bounded as follows

LOT NO	NORTH BY	EAST BY	SOUTH BY	WEST BY	A.	R.	P.	HECT.
C1	C2 herein and Lot 53 in F.T.P.5 (Remaining portion of same land)	Lot 53 in F.T.P.5 (Remaining portion of same land)	Reservation along Sea Shore Lot 53 in F.T.P.5 and Lot 289 in F.T.P.2 (Remaining portion of same land)	Lot 53 in F.T.P.5 (Remaining portion of same land) and C2 herein	5	0	00.00	2.0234
C2	Res. for 6.0m wide Road and Lot 53 in F.T.P.5 (Remaining portion of same land)	Lot 53 in F.T.P.5 (Remaining portion of same land) and C1 herein	C1 herein and Lot 53 in F.T.P.5 (Remaining portion of same land)	Lot 53 in F.T.P.5 (Remaining portion of same land) and Res. for 6.0m wide Road	2	0	00.00	0.8094
					7	0	00.00	2.8328

A.M.S. ATTANAYAKE
Registered Licensed Surveyor & Leveller
Land Survey Council
Reg. No. 19900768

Registered Licensed Surveyor and Leveller,
18-11-2013

Surveyed on 08-11-2013

4. One Nature (pvt) Ltd.

A.M.S.ATTANAYAKE
Registered Licensed Surveyor and Leveller.
1A, Duplication Road
Colombo-05
Tel.2556080

Plan No.4326

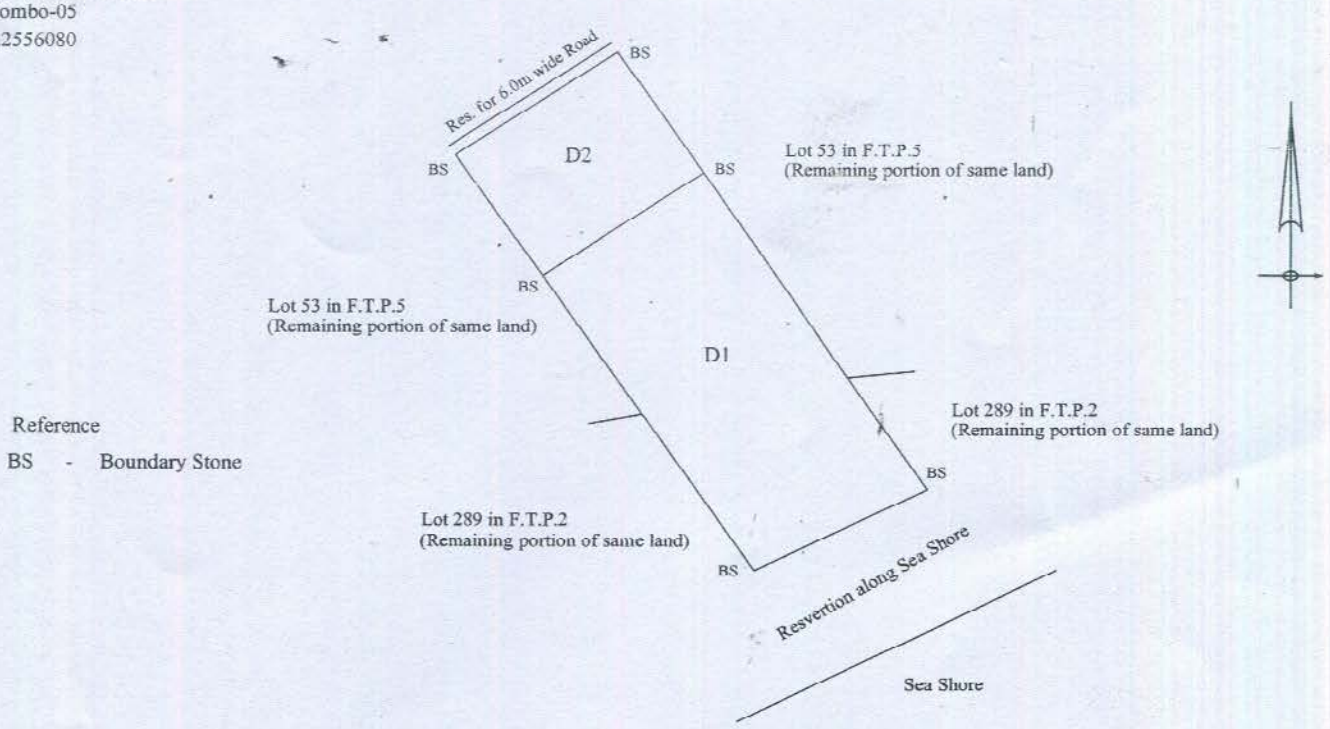

Scale 1 : 4000

PLAN

of Two (2) allotments of land called Diyabunwala Kele, Palutapana Kele and Muthukalalewaya Kele marked Lots D1 & D2 of Part of Lot 289 depicted in F.T.P.2 and Part of Lot 53 depicted in F.T.P.5 made by Surveyor General premises belonging to the Sri Lanka Tourism Development Authority situated at Palatupana Village of Tissamaharama DS Division in Magam Pattu

HAMBANTOTA DISTRICT
SOUTHERN PROVINCE

Bounded as follows

LOT NO	NORTH BY	EAST BY	SOUTH BY	WEST BY	A.	R.	P.	HECT.
D1	D2 herein Lot 53 in F.T.P.5 (Remaining portion of same land)	Lot 53 in F.T.P.5 and Lot 289 in F.T.P.2	Reservation along Sea Shore and Lot 289 in F.T.P.2 (Remaining portion of same land)	Lot 289 in F.T.P.2 & Lot 53 in F.T.P.5 (Remaining portion of same land) and Lot D2 herein	5	0	00.00	2.0234
D2	Res. for 6.0m wide Road and Lot 53 in F.T.P.5 (Remaining portion of same land)	Lot 53 in F.T.P.5 (Remaining portion of same land) and Lot D1 herein	Lot D1 herein and Lot 53 in F.T.P.5 (Remaining portion of same land)	Lot 53 in F.T.P.5 (Remaining portion of same land) and Res. for 6.0m wide Road	2	0	00.00	0.8094
					7	0	00.00	2.8328

Original received
Lakmal
20/11/2014

A.M.S. ATTANAYAKE
Registered Licensed Surveyor & Leveller
Land Survey Council
Reg. No. 19900768

Registered Licensed Surveyor and Leveller,
18-11-2013

Surveyed on 08-11-2013

A.M.S.ATTANAYAKE
Registered Licensed Surveyor and Leveller,
1A, Duplication Road
Colombo-05
Tel.2556080

5.R & R Plesure (pvt)Ltd.

Plan No.4327

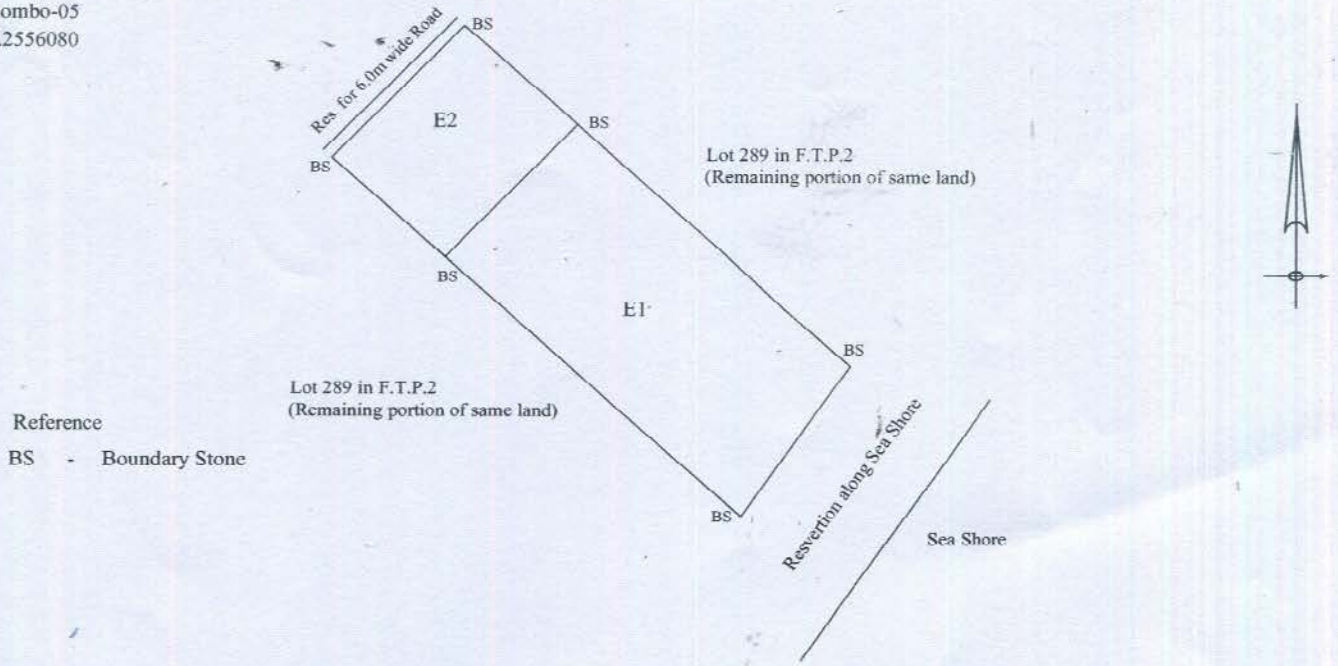

Scale 1 : 4000

PLAN

of Two (2) allotments of land called Diyahunwala Kele, Palutapana Kele and Muthukalalewaya Kele marked Lots E1 & E2 of Part of Lot 289 depicted in F.T.P 2 made by Surveyor General premises belonging to the Sri Lanka Tourism Development Authority situated at Palatupana Village of Tissamaharama DS Division in Magam Pattu

HAMBANTOTA DISTRICT
SOUTHERN PROVINCE

Bounded as follows

LOT NO	NORTH BY	EAST BY	SOUTH BY	WEST BY	A.	R.	P.	HECT.
E1	Lot E2 herein Lot 289 in F.T.P.2 (Remaining portion of same land)	Lot 289 in F.T.P.2 (Remaining portion of same land) and Reservation along Sea Shore	Reservation along Sea Shore and Lot 289 in F.T.P.2 (Remaining portion of same land)	Lot 289 in F.T.P.2 (Remaining portion of same land) and Lot E2 herein	5	0	00.00	2.0234
E2	Res. for 6.0m wide Road and Lot 289 in F.T.P.2 (Remaining portion of same land)	Lot 289 in F.T.P.2 (Remaining portion of same land) and Lot E1 herein	Lot E1 herein and Lot 289 in F.T.P.2 (Remaining portion of same land)	Lot 289 in F.T.P.2 (Remaining portion of same land) Res. for 6.0m wide Road and	2	0	00.00	0.8094
					7	0	00.00	2.8328

A.M.S. ATTANAYAKE
Registered Licensed Surveyor & Leveller
Land Survey Council
Reg. No. 19900768

Registered Licensed Surveyor and Leveller,
18-11-2013

Surveyed on 09-11-2013

A.M.S.ATTANAYAKE
Registered Licensed Surveyor and Leveller,
1A, Duplication Road
Colombo-05
Tel.2556080

6.E N R Leasure (pvt)Ltd

Plan No.4328

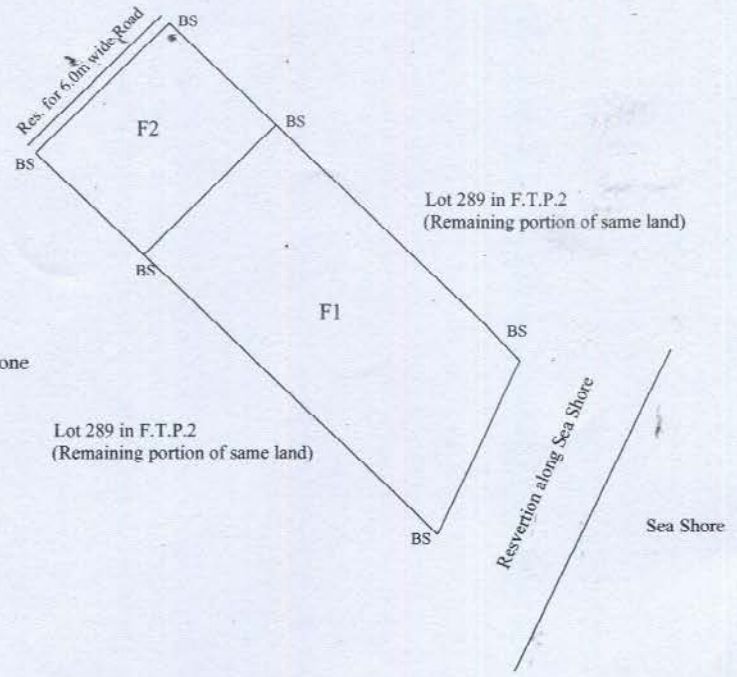

Reference

BS - Boundary Stone

Scale 1 : 4000

PLAN

of Two (2) allotments of land called Diyabunwala Kele, Palutapana Kele and Muthukalalewaya Kele marked Lots F1 & F2 of Part of Lot 289 depicted in F.T.P.2 made by Surveyor General premises belonging to the Sri Lanka Tourism Development Authority situated at Palatupana Village of Tissamaharama DS Division in Magam Pattu

HAMBANTOTA DISTRICT
SOUTHERN PROVINCE

Bounded as follows

LOT NO	NORTH BY	EAST BY	SOUTH BY	WEST BY	A.	R.	P.	HECT.
F1	Lot F2 herein and Lot 289 in F.T.P.2 (Remaining portion of same land)	Lot 289 in F.T.P.2 (Remaining portion of same land) and Reservation along Sea Shore	Reservation along Sea Shore and Lot 289 in F.T.P.2 (Remaining portion of same land)	Lot 289 in F.T.P.2 (Remaining portion of same land) and Lot F2 herein	5	0	00.00	2.0234
F2	Res. for 6.0m wide Road and Lot 289 in F.T.P.2 (Remaining portion of same land)	Lot 289 in F.T.P.2 (Remaining portion of same land) and Lot F1 herein	Lot F1 herein and Lot 289 in F.T.P.2 (Remaining portion of same land)	Lot 289 in F.T.P.2 (Remaining portion of same land) and Res. for 6.0m wide Road	2	0	00.00	0.8094
					7	0	00.00	2.8328

A.M.S. ATTANAYAKE
Registered Licensed Surveyor and Leveller
Land Survey Council
Reg. No. 19900768

Surveyed on 09-11-2013

Registered Licensed Surveyor and Leveller,
18-11-2013

A.M.S.ATTANAYAKE
Registered Licensed Surveyor and Leveller,
1A, Duplication Road
Colombo-05
Tel.2556080

7.Senok Combind

Plan No.4329

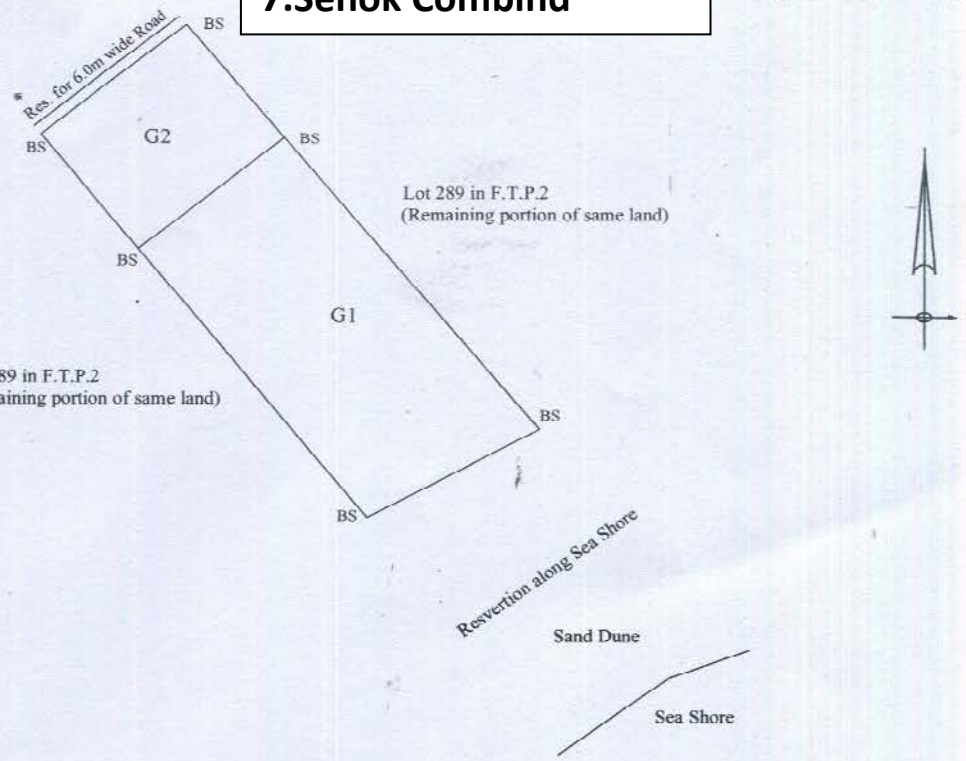

Reference

BS - Boundary Stone

Scale 1 : 4000

PLAN

of Two (2) allotments of land called Diyahunwala Kele, Palutapana Kele and Muthukalalewaya Kele marked Lots G1 & G2 of Part of Lot 289 depicted in F.T.P.2 made by Surveyor General premises belonging to the Sri Lanka Tourism Development Authority situated at Palatupana Village of Tissamaharama DS Division in Magam Pattu

HAMBANTOTA DISTRICT
SOUTHERN PROVINCE

Bounded as follows

LOT NO	NORTH BY	EAST BY	SOUTH BY	WEST BY	A.	R.	P.	HECT.
G1	Lot G2 herein and Lot 289 in F.T.P.2 (Remaining portion of same land)	Lot 289 in F.T.P.2 (Remaining portion of same land) and Reservation along Sea Shore	Reservation along Sea Shore and Lot 289 in F.T.P.2 (Remaining portion of same land)	Lot 289 in F.T.P.2 (Remaining portion of same land) and Lot G2 herein	5	0	00.00	2.0234
G2	Res. for 6.0m wide Road and Lot 289 in F.T.P.2 (Remaining portion of same land)	Lot 289 in F.T.P.2 (Remaining portion of same land) and Lot G1 herein	Lot G1 herein and Lot 289 in F.T.P.2 (Remaining portion of same land)	Lot 289 in F.T.P.2 (Remaining portion of same land) and Res. for 6.0m wide Road	2	0	00.00	0.8094
					7	0	00.00	2.8328

A.M.S. ATTANAYAKE
Registered Licensed Surveyor & Leveller
Land Survey Council
Reg. No. 19900768

Surveyed on 10-11-2013

Registered Licensed Surveyor and Leveller,
18-11-2013

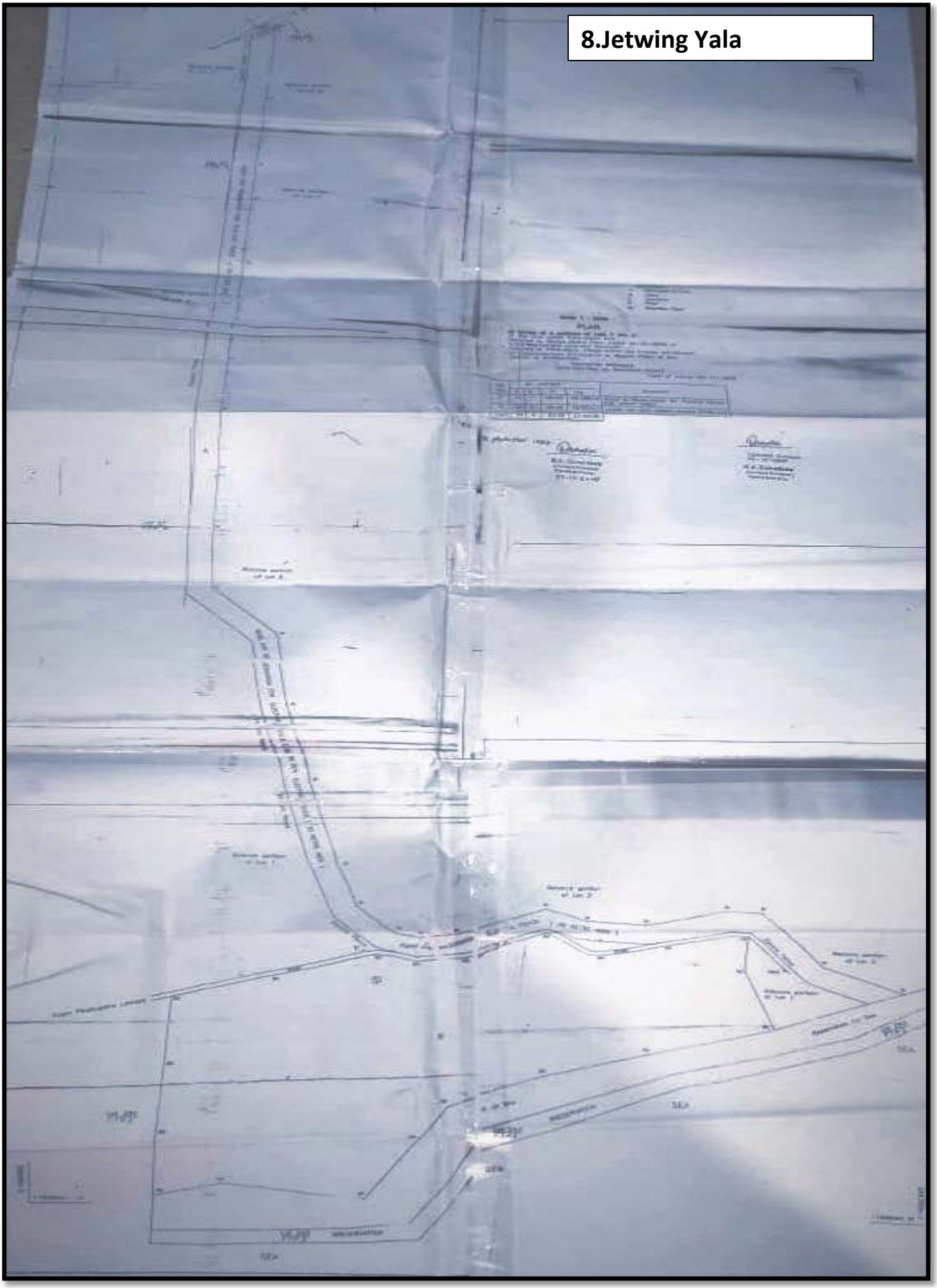
8.Jetwing Yala

D.Nishshanka De Silva(M.S.I.)
Registered Licensed Surveyor &
Leveller and Court Commissioner
(Reg. no- 20172122)
BSc in Surveying sp.(SL)
MSc in Geoinformatics(SL)
58 Pagoda Road
Nugegoda
Tel: 0112824877, 0912253213
Mob:- 0718472386

Topographical Surveying Works for Yala Village - SLTDA

PLAN NO: 0584

9.Yala village (Cinnoman Wild)



References

AT	:	Aeration Tank
CR	:	Chemical Room
CoB	:	Container Box
DQ	:	Drivers Quarters
EP	:	Electric Post
G	:	Gate
GQ	:	Girls Quaters
GL	:	Gally
LP	:	Light Post
MDn	:	Masonary Drain
MH	:	Man Hole
P	:	Permanet Building
P	:	Parking
SeQ	:	Security Quarters
SQ	:	Staff Quarters
SP	:	Security Poast
SuQ	:	Supervisor Quaters
TRM	:	Transeformer
TP	:	Telephone Post
WT	:	Water Tank
WGR	:	Wet Garbage Room
WR	:	Wastage Room

Scale 1:2000

PLAN

of an allotment of Land marked Lot A of the Land called PALATUPANA FOREST alias DIYABUNWELA FOREST being a survey, situated at Palatupana within Divisional Secretary's Division of Tissamaharama in Magam Pattu

HAMBANTOTA DISTRICT
SOUTHERN PROVINCE

Bounded as follows :

Extent					BOUNDS			
Lot No	Hectares	A	R	P	North	East	South	West
A	4.8214	11	3	26.24	Lot 53 in F.T.P.5 & Lot 289 in F.T.P.2	Lot 289 in F.T.P.2	Lot 289 in F.T.P.2	Lot 53 in F.T.P.5 & Road

Containing in Extent : 4.8214 Hectares - (11 A. 3 R. 26.24 P)

Surveyed on 21-10-2021 to 22-10-2021

D.Nishshanka De Silva
Registered Licensed Surveyor

15th January 2022

10.Mirrambeena Safari Camp (PVT) LTD

A.S.ATTANAYAKE
Registered Licensed Surveyor and Leveller,
42,Rajamahavihara Road
Mirihana-Kotte
Tel.0777-398997

Plan No.6205



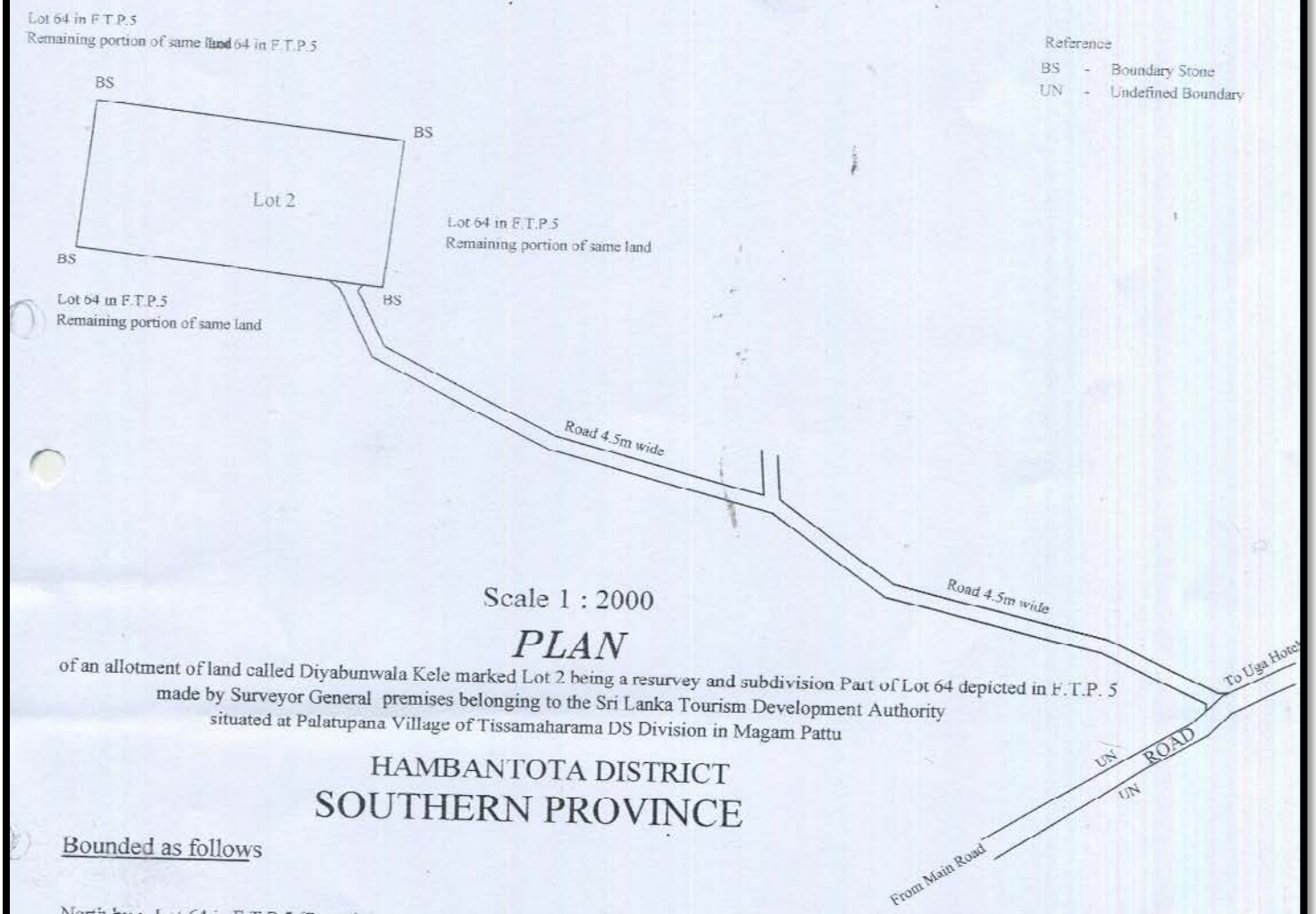

Scale 1 : 2000

PLAN

of an allotment of land called Diyabunwala Kele marked Lot 2 being a resurvey and subdivision Part of Lot 64 depicted in F.T.P. 5 made by Surveyor General premises belonging to the Sri Lanka Tourism Development Authority situated at Palatupana Village of Tissamaharama DS Division in Magam Pattu

HAMBANTOTA DISTRICT
SOUTHERN PROVINCE

Bounded as follows

North by :- Lot 64 in F.T.P.5 (Remaining portion of same land)

East by :- Lot 64 in F.T.P.5 (Reamaining portion of same land)

South by :- Lot 64 in F.T.P.5 (Remaining portion of same land)

West by :- Lot 64 in F.T.P.5 (Remaining portion of same land)

Containing in Extent 0.4046 Hectares (1 A. 0 R. 00.00 P.)

A.M.S. ATTANAYAKE
Registered Licensed Surveyor
Land Survey Council
Reg. No. 19900768

Surveyed on 23-09-2021

A.M.S.Attanayake
Registered Licensed Surveyor

A.M.S.ATTANAYAKE
Registered Licensed Surveyor and Leveller.
192,Rajamahavihara Road
Mirihana-Kotte
Tel.0777-398997

11.Orana Safari Camps (PVT) LTD

Plan No.6148

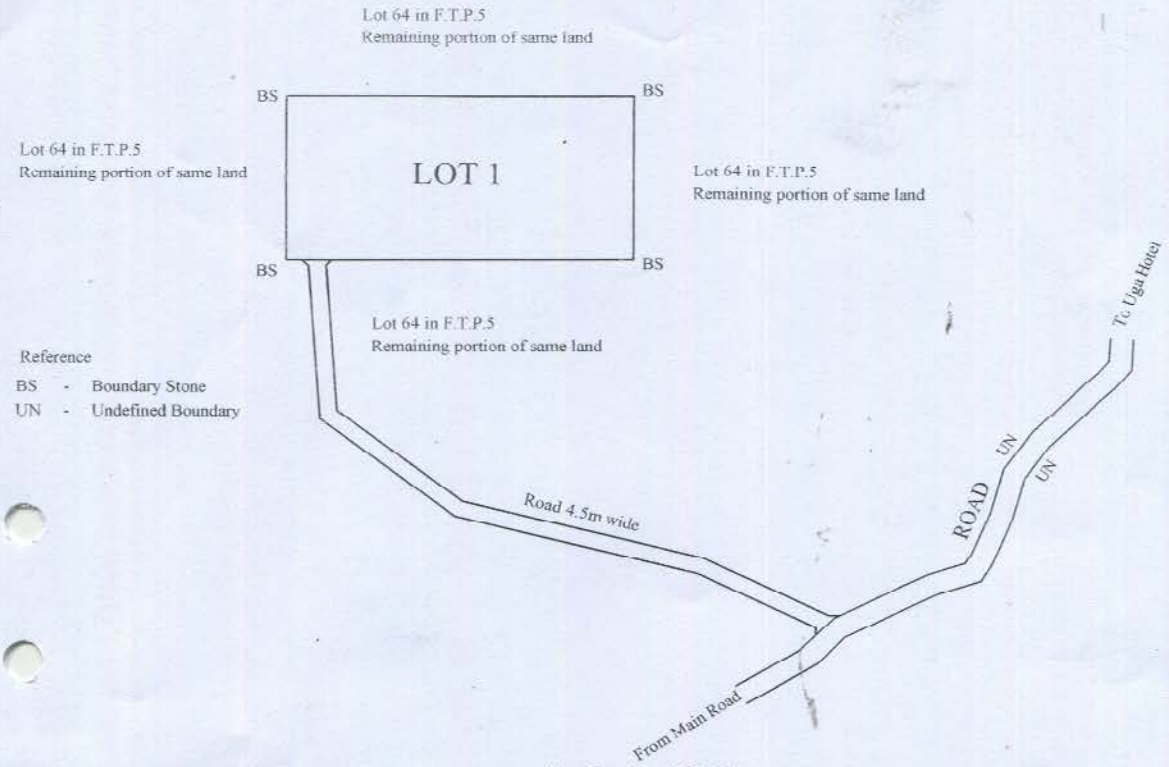

Scale 1 : 2000

PLAN

of an allotment of land called Diyabunwala Kele marked Lot 1 being a resurvey and subdivision Part of Lot 64 depicted in F.T.P. 5 made by Surveyor General premises belonging to the Sri Lanka Tourism Development Authority situated at Palatupana Village of Tissamaharama DS Division in Magam Pattu

HAMBANTOTA DISTRICT
SOUTHERN PROVINCE

Bounded as follows

North by :- Lot 64 in F.T.P.5 (Remaining portion of same land)

East by :- Lot 64 in F.T.P.5 (Reamaining portion of same land)

South by :- Lot 64 in F.T.P.5 (Remaining portion of same land)

West by :- Lot 64 in F.T.P.5 (Remaining portion of same land)

Containing in Extent 0.4046 Hectares (1 A 0 R 00.00 P.)

A.M.S. ATTANAYAKE
Registered Licensed Surveyor
Land Survey Council
Reg. No. 19900768

A.M.S.Attanayake
Registered Licensed Surveyor
01-05-2021

Surveyed on 30-04-2021

12. 3000 Leisure Management (PVT) LTD

A.M.S.ATTANAYAKE
Registered Licensed Surveyor
192, Rajamahavihara Road
Mirihana
Kotte
Tel: 0777-398997

Plan No.6248

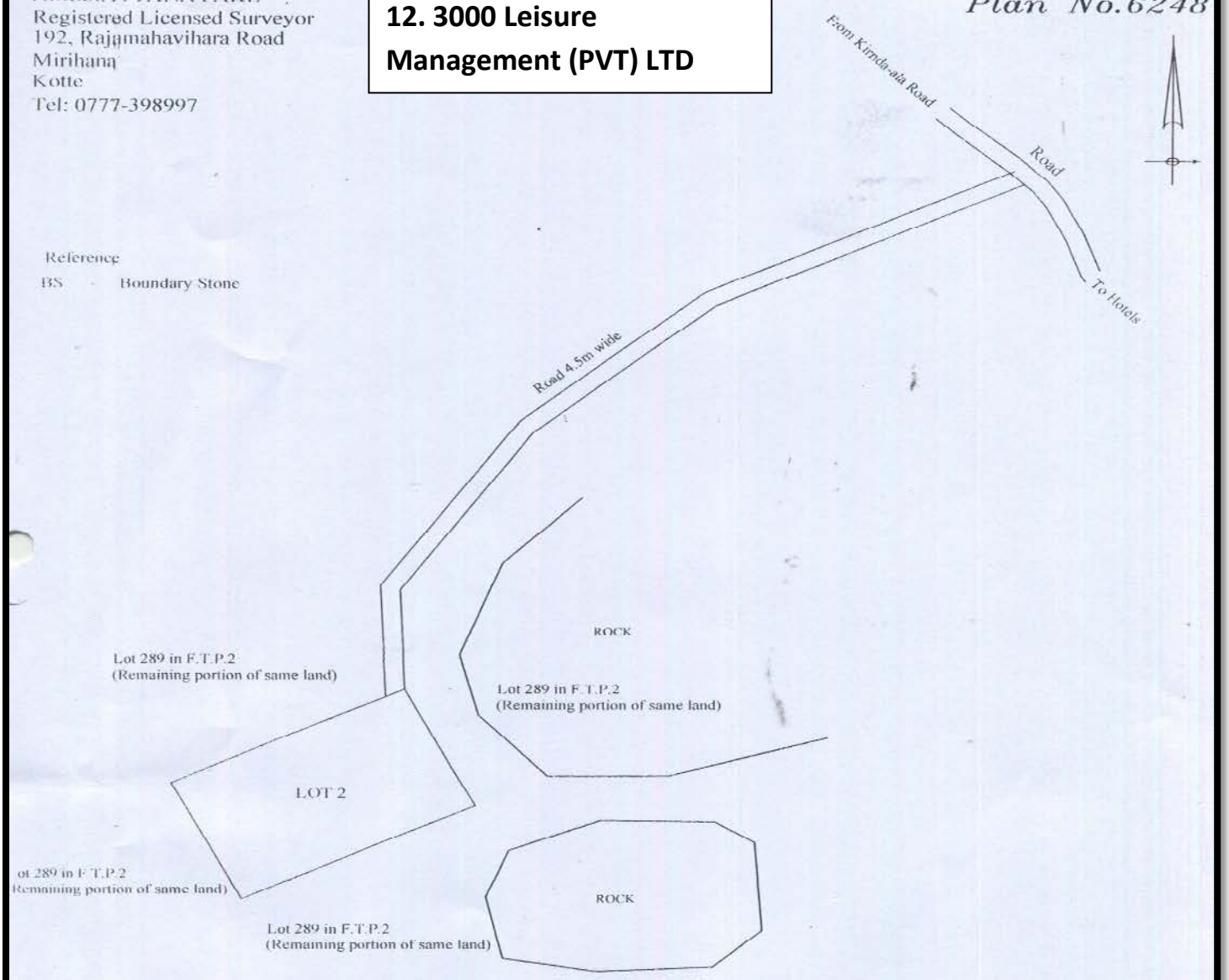

Scale 1 : 2000

PLAN

of an allotment of land called Diyabunwala Kele, Palutapana Kele and Muthukalalewaya Kele marked Lot 2 of Part of Lot 289 depicted in F.T.P.2 made by Surveyor General premises belonging to the Sri Lanka Tourism Development Authority situated at Palatupana Village of Tissamaharama DS Division in Magam Pattu

HAMBANTOTA DISTRICT
SOUTHERN PROVINCE

Bounded as follows

North by :- Lot 289 in F.T.P.2 (Remaining portion of same land) and Road 4.5m wide

East by :- Lot 289 in F.T.P.2 (Remaining portion of same land)

South by :- Lot 289 in F.T.P.2 (Remaining portion of same land)

West by :- Lot 289 in F.T.P.2 (Remaining portion of same land)

Containing in Extent 0.4047 Hectares (1 A.0 R. 00.00 P.)

A.M.S. ATTANAYAKE
Registered Licensed Surveyor
Land Survey Council
Reg. No. 19900768

A.M.S.Attanayake
Registered Licensed Surveyor
07-11-2021

Surveyed on 06-11-2021

13.Capital Corp International (PVT) LTD

A.M.S.ATTANAYAKE
Registered Licensed Surveyor
192, Rajamahavihara Road
Mirihana
Kotte
Tel: 0777-398997

Plan No.6154

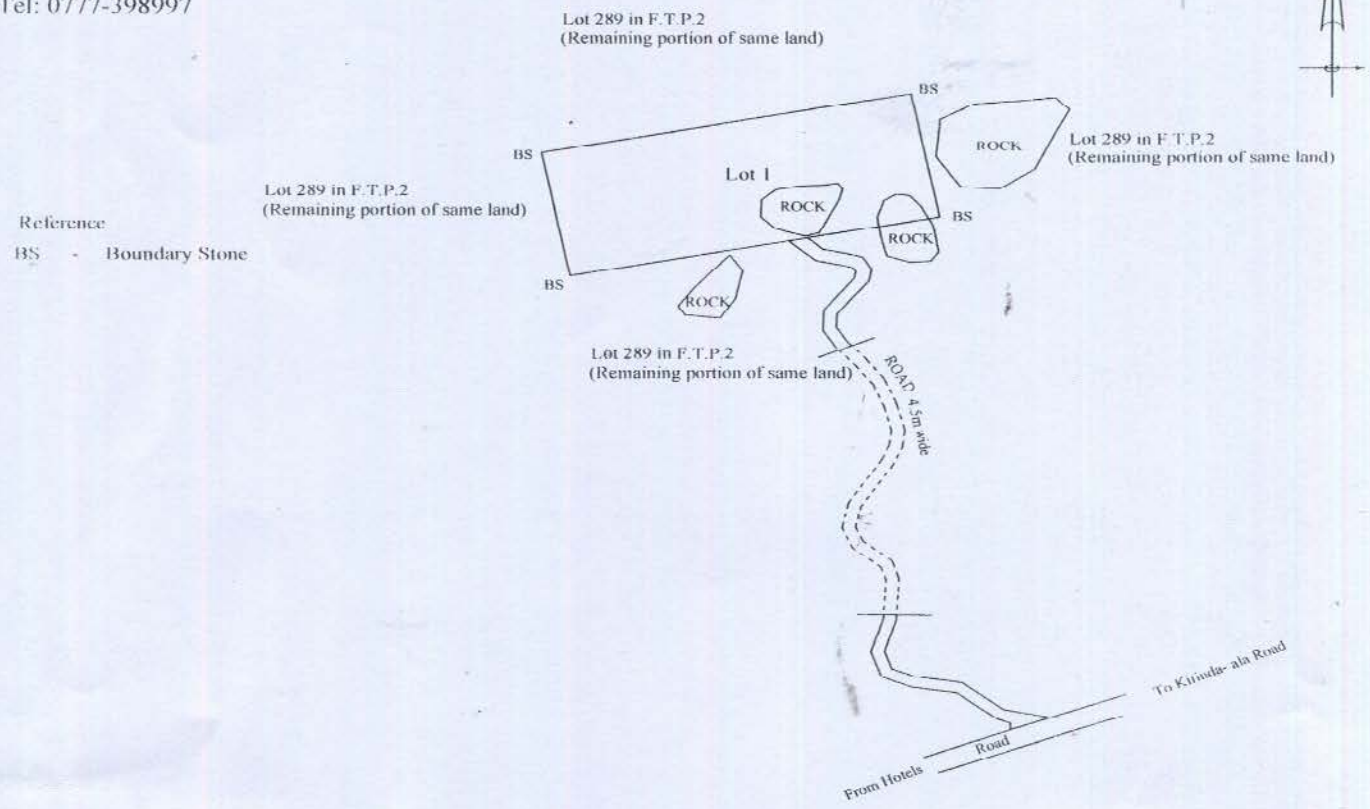

Scale 1 : 2000

PLAN

of an allotment of land called Diyabunwala Kele, Palutapana Kele and Muthukalalewaya Kele marked Lot 1 of Part of Lot 289 depicted in F.T.P.2 made by Surveyor General premises belonging to the Sri Lanka Tourism Development Authority situated at Palatupana Village of Tissamaharama DS Division in Magam Pattu

HAMBANTOTA DISTRICT
SOUTHERN PROVINCE

Bounded as follows

North by :- Lot 289 in F.T.P.2 (Remaining portion of same land)
East by :- Lot 289 in F.T.P.2 (Remaining portion of same land)
South by :- Lot 289 in F.T.P.2 (Remaining portion of same land)
West by :- Lot 289 in F.T.P.2 (Remaining portion of same land)

Containing in Extent 0.4047 Hectares (1 A.0 R. 00.00 P.)

A.M.S. ATTANAYAKE
Registered Licensed Surveyor
Land Survey Council
Reg. No. 19900768

A.M.S.Attanayake
Registered Licensed Surveyor
12-05-2021

Surveyed on 10-05-2021

Yala Gazette

ලංකාණ්ඩුවේ ගැසට් පත්‍රය

අංක 14,985—1971 නොවැම්බර් 19 වැනි සිකුරාදා—1971.11.19

(ලංකාණ්ඩුවේ බලය පිට ප්‍රසිද්ධ කරන ලදී.)

I වැනි කොටස: (I) වැනි ඡේදය—සාමාන්‍ය

(වෙන වෙනම ගොනුකරගත හැකි පරිදි සෑම කොටසකටම අයත් එක් එක් භාෂාවකට වෙන වෙනම පිටු අංක යොදා ඇත.)

	පිට
[illegible]මාණන් විසින් කරන ලද ප්‍රකාශන ආදිය ...	—
[illegible]මාණන් කරන පත් කිරීම් ආදිය	1057
[illegible] කොමිෂන් සභාවෙන් කරන පත් කිරීම් ආදිය ..	1057
[illegible] කොමිෂන් සභාවෙන් කරන පත් කිරීම් ආදිය ...	1058
[illegible] කිරීම් ආදිය	1060
[illegible]රුන්ගේ පත් කිරීම් ආදිය	—
ආණ්ඩුවේ නිවේදන — — ...	1061
මිළ පාලන දන්වීම් ... — ...	—
ශ්‍රී ලංකා මහ බැංකුවේ දන්වීම්	—
ආදායම් හා වියදම් පිළිබඳ වාර්තා	1077
ආණ්ඩුවේ වත්කම් හා බැරකම් ප්‍රකාශ	—
විවිධ දෙපාර්තමේන්තු දන්වීම් ... — ...	1081
" සුරාබදු ආඥාපනත " පිළිබඳ දන්වීම්	—

අග්‍රාණ්ඩුකාරතුමානන් විසින් කරන ලද පත්කිරීම් ආදිය

1971 අංක 355

[illegible] හමුදාව—ස්ථිර බල හමුදාව—අග්‍රාණ්ඩුකාර [illegible]ණන් වහන්සේ විසින් අනුමත කරන ලද පත් කිරීමක්

[illegible] පදහන් නිළධාරියා 1971 අප්‍රේල් මස 18 වැනි දින [illegible] ලංකා මහ කොමසාරිස් කාර්යාලයේ සේවා [illegible] වශයෙන් :—

[illegible] ප්‍රජන්ත ගුණසිලු සේපාල පණ්ඩිත දහනායක, ල.සි.රෙ.

උතුමාණන් වහන්සේගේ අණපරිදි,

ආ. රා. රත්නවේල්,
රාජ්‍ය ආරක්ෂක හා විදේශ කටයුතු
අමාත්‍යාංශයේ ස්ථිර ලේකම්.

[illegible] නොවැම්බර් 4 වැනි දින,
[illegible]

රාජ්‍ය සේවා කොමිෂන් සභාවෙන් කෙරෙන පත්කිරීම් ආදිය

1971 අංක 356

රාජ්‍ය සේවා කොමිෂන් සභාව විසින් පහත සඳහන් පත්වීම නියෝගකර ඇත :—

ඒ 4/71.

අනුරාධපුර දිස්ත්‍රික්කයේ වැඩ බලන ආණ්ඩුවේ සහකාර ඒජන්ත ලංකා පරිපාලන සේවයේ ඩී. ඇම්. ආරියරත්න මහතා 1970 අගෝස්තු මස 28 වැනි දින සිට නැවත නියමයක් කරන තුරු ස්වකීය රාජකාරිවලට අතිරේකව අනුරාධපුර පාලන දිස්ත්‍රික්කයේ සහකාර මෝටර් රථ ප්‍රවාහන කොමසාරිස් ලෙස වැඩ බැලීමට.

ඒ 3/68.

රේගු දෙපාර්තමේන්තුවේ ගොඩබෑම් සමීක්ෂක, ලංකා පරිපාලන සේවයේ ජී. ඒ. ද සොයිසා මහතා 1971 මැයි මස 23 වැනි දින සිට නැවත නියමයක් කරන තුරු සිය රාජකාරිවලට අතිරේකව නියෝජ්‍ය රේගු අයකැමිවරයෙකු ලෙස වැඩ බැලීමට.

සතිපතා නිකුත් වන ගැසට් පත්‍රයේ පළකිරීම සඳහා එවනු ලබන දැන්වීම් පිළිබඳ

විශේෂ නිවේදනයයි

ඉදිරියට පළවන සාමාන්‍ය සතිපතා ගැසට් පත්‍රවල පළකිරීම සඳහා ආණ්ඩුවේ මුද්‍රණාලයාධිපති විසින් දන්වීම් බාරගන්නා අන්තිම වේලාවන් සහ පළකිරීමේ දින දක්වෙන, මෙම ගැසට් පත්‍රයේ සෑම කොටසකම කෙළවරෙහි පළකර ඇති විශෙෂ නිවේදනය කෙරෙහි සියළුදෙනාගේ අවධානය යොමු කෙරේ. යථෝක්ත නිවේදනයේ සඳහන් නියමිත වේලාවන්ට පසුව මෙහි ලැබෙන සියළුම දැන්වීම් ඒවා එවන ලද අය වෙත ආපසු එවනු ලැබේ.

1970 ජූනි 2 වැනි දින,
ආණ්ඩුවේ මුද්‍රණ දෙපාර්තමේන්තුව,
කොළඹ.

එල්. ඩබ්ලිව්. පී. පීරිස්,
ආණ්ඩුවේ මුද්‍රණාලයාධිපති.

උපලේඛනය

[illegible] පළාතේ හම්බන්තොට දිස්ත්‍රික්කයේ මාගම් පත්තුව [illegible] කොට්ඨාශයෙහි පලතුපාන ග්‍රාමයෙහි පිහිටි අංක 94 දරන [illegible] පිඹුරෙහි අංක 19 දරන බිම් කැබැල්ල ලෙස පෙන්නුම් [illegible] —

[illegible] බටහිරට: අංක 94 දරන එෆ්. එස්. පී. පිඹුරෙහි අංක 23 දරන බිම් කැබැල්ල ලෙස පෙන්නුම් කර ඇති පලතුපාන ගොඩකැලේ ජඹුරුගලබැද්ද යැයි හැඳින්වෙන බිම් කැබැලි අංක 16 න් කොටසකින් ද රුහුණු ජාතික උද්‍යානයෙන් කොටසකින් ද;

[illegible]: අංක 94 දරන එෆ්. එස්. පී. පිඹුරෙහි අංක 18 දරන බිම් කැබැල්ල ලෙස පෙන්නුම් කර ඇති කැබැලි අංක 16 න් කොටසක් වන මුහුද දිගට වෙන්කර ඇති බිම් තීරයෙන් ද;

[illegible]: අංක 94 දරන එෆ්. එස්. පී. පිඹුරෙහි අංක 20 දරන බිම් කැබැල්ල ලෙස පෙන්නුම් කර ඇති කැබැලි අංක 16 න් කොටසක් වන කිරින්දේ සිට දිවෙන ධීවර පාර දිගේ වෙන්කර ඇති බිම් තීරයෙන් ද මායිම්වූ ප්‍රමාණයෙන් අක්කර දෙදහසි පර්චස් දහනවයක්වූ (අ. 12, රූ. 0, පර්. 19) පලතුපාන ගොඩකැලේ ජඹුරුගලබැද්ද යැයි හැඳින්වෙන බිම් කොටස.

[illegible] පළාතේ හම්බන්තොට දිස්ත්‍රික්කයෙහි මාගම් පත්තුව [illegible] කොට්ඨාශයේ පලතුපාන ග්‍රාමයෙහි පිහිටි අංක 94 දරන [illegible] පිඹුරෙහි, අංක 22 දරන බිම් කැබැල්ල ලෙස පෙන්නුම් [illegible] —

[illegible]: අංක 94 දරන එෆ්. එස්. පී. පිඹුරෙහි කැබැලි අංක 20 ලෙස පෙන්නුම් කර ඇති බිම් කැබැලි අංක 16 න් කොටසක් වන කිරින්දෙහි සිට දිවෙන ධීවර මාර්ගය දිගේ වෙන්කර ඇති බිම් තීරයෙන් ද;

[illegible]: අංක 94 දරන එෆ්. එස්. පී. පිඹුරෙහි අංක 18 දරන බිම් කැබැල්ල ලෙස පෙන්නුම් කර ඇති කැබැලි අංක 16 න් කොටසක් වන මුහුද දිගේ වෙන්කර ඇති බිම් තීරයෙන් ද;

[illegible]: අංක 94 දරන එෆ්. එස්. පී. පිඹුරෙහි බිම් කැබැලි අංක 18 ලෙස පෙන්නුම් කර ඇති බිම් කැබැලි අංක 16 න් කොටසක් වන මුහුද දිගේ වෙන්කර ඇති බිම් තීරයෙන් ද;

[illegible]: අංක 94 දරන එෆ්. එස්. පී. පිඹුරෙහි කැබැලි අංක 23 ලෙස පෙන්නුම් කර ඇති පලතුපාන ගොඩකැලේ ජඹුරුගලබැද්ද යැයි හැඳින්වෙන කැබැලි අංක 16 න් කොටසක් සහ රුහුණු ජාතික වනෝද්‍යානයෙන් කොටසකින් ද මායිම්වූ ප්‍රමාණයෙන් අක්කර එකොළහයි, පර්චස් දහසයක්වූ (අ. 11, රූ. 0, පර්. 16) පලතුපාන ගොඩකැලේ ජඹුරුගලබැද්ද යැයි හැඳින්වෙන බිම් කොටස.

[illegible]

සමගි මණ්ඩල පනත

ආඥාව

[illegible] අංක 4 දරන පනතින් සංශෝධිත 1946 ලංකා (ආණ්ඩු ක්‍රම) [illegible] ආඥාවේ 47(2) වන වගන්තිය යටතේ පනවනු ලැබ [illegible] 16 වැනි දින අංක 14,910/8 දරන අති විශේෂ ගැසට් [illegible] කරනු ලැබූ නිවේදනය සමග කියවිය යුතු 1963 අංක [illegible] පනතින් සංශෝධිත 1958 අංක 10 දරන සමගි මණ්ඩල පනතේ, 3(1), 3(8) හා 4(1) වන වගන්තිවලින් මා වෙත පැවරී ඇති බලතල ප්‍රකාර අධිකරණ ඇමතිවරයාගේ පාර්ලිමේන්තු ලේකම් [illegible] වික්‍රමනායක වන මම—

(අ) 1970 ජනවාරි මස 23 වැනි දින අංක 14,890 දරන ගැසට් පත්‍රයෙහි ප්‍රසිද්ධ කරනු ලැබූ 1958 අංක 10 දරන සමගි මණ්ඩල පනතෙහි 3(2) වන වගන්තිය යටතෙහි වූ දැන්වීමේ උපලේඛනයෙහි අංක 6 දරන ස්ථානයෙහි විස්තර කරනු ලැබූ ත්‍රිකුණාමලය දිස්ත්‍රික්කය තුළ පිහිටි මුතූර් සුළු නගර සභා ප්‍රදේශය සඳහා පිහිටුවනු ලැබූ සමගිදායකයින්ගේ සභාවේ සාමාජිකයන් වශයෙන් පහත සඳහන් තැනැත්තන් මෙයින් පත් කරමි :—

(1) මුතූර් කොට්ඨාශ අංක 5 හි පදිංචි අල්හාජ් මෞලවි වී. එම්. පලිල් මහතා

(2) මුතූර් කොට්ඨාශ අංක 6 හි පදිංචි අල්හාජ් මෞලවි ඇම්. ඒ. කේ. අබ්දුල් ජබාර් මහතා

(3) මුතූර් කොට්ඨාශ අංක 4 හි පදිංචි මෞලවි සී. ඩබ්ලිව්. එස්. අහමඩ් මහතා

(4) මුතූර් කොට්ඨාශ අංක 2 හි පදිංචි මෞලවි එම්. ඒ. කරීම් මහතා

(5) මුතූර් කොට්ඨාශ අංක 5 හි පදිංචි අල්හාජ් එම්. ඒ. මොහිදීන් මහතා

(6) මුතූර් කොට්ඨාශ අංක 2 හි ආලිම් නගර් පදිංචි කේ. අබුසාලිහු මහතා

(7) මුතූර් කොට්ඨාශ අංක 3 හි පදිංචි එස්. ජමාල්දීන් මහතා

(8) මුතූර් කොට්ඨාශ අංක 4 හි පදිංචි එන්. එම්. අබ්දුල් ජබාර් මහතා

(9) මුතූර් කොට්ඨාශ අංක 5 හි පදිංචි වී. අබ්දුල් හමීඩ් මහතා

(10) මුතූර් කොට්ඨාශ අංක 6 හි පදිංචි කේ. නයිනා මොහමඩ් මහතා

(11) මුතූර් කොට්ඨාශ අංක 4 හි පදිංචි එස්. එම්. එම්. අබුබකර් මහතා

(12) මුතූර්, ජබාල් නගර් හි පදිංචි අල්හාජ් ඒ. එම්. යුසුප් මහතා

(13) මුතූර් කොට්ඨාශ අංක 5 හි කසිවාසික්කාල්වේනෙයි පදිංචි එම්. අබ්දුල් ජබාර් මහතා

(14) මුතූර්, අක්කරච්චනෙයි පදිංචි එම්. අයි. මන්සූර් මහතා

(15) මුතූර් කොට්ඨාශ අංක 3 හි පදිංචි එස්. කතිර්ගාමතම්බි මහතා

(16) මුතූර් කොට්ඨාශ අංක 3 හි පදිංචි අරුලප්පු කෘෂ්ස් මහතා

(ආ) මුතූර් අංක 6 දරන කොට්ඨාශයේ පදිංචි අල්හාජ් මෞලවි වී. ඇම්. පලිල් මහතා ඉහත කී සභාවෙහි සභාපති වශයෙන් මෙයින් පත් කරමි.

(ඇ) ඉහත කී සභාවේ සාමාජිකයෙකු වශයෙන් ඒ එක් එක් තැනැත්තකු පත් කරනු ලබන කාලය මේ ආඥාව ගැසට් පත්‍රයෙහි ප්‍රසිද්ධ කරනු ලබන දිනයේ සිට අවුරුදු 3 ක් විය යුතු බව ද මෙයින් නිශ්චය කරමි.

රත්නසිරි වික්‍රමනායක,
අධිකරණ ඇමතිවරයාගේ පාර්ලිමේන්තු ලේකම්.

1971 නොවැම්බර් මස 5 වැනි දින,
කොළඹ අධිකරණ අමාත්‍යාංශයේ දී ය.

11-646/1

සමගි මණ්ඩල පනත

ආඥාව

1959 අංක 4 දරන පනතින් සංශෝධිත 1946 ලංකා (ආණ්ඩු ක්‍රම) රාජ සභා ආඥාවේ 47(2) වන වගන්තිය යටතේ පනවනු ලැබ 1970 ජූනි 16 වැනි දින අංක 14,910/8 දරන අති විශේෂ ගැසට් පත්‍රයේ පළ කරනු ලැබූ නිවේදනය සමග කියවිය යුතු 1963 අංක 12 දරන පනතින් සංශෝධිත 1958 අංක 10 දරන සමගි මණ්ඩල පනතේ, 3(1), 3(8) හා 4(1) වන වගන්තිවලින් මා වෙත පැවරී ඇති බලතල ප්‍රකාර අධිකරණ ඇමතිවරයාගේ පාර්ලිමේන්තු ලේකම් රත්නසිරි වික්‍රමනායක වන මම—

(අ) 1970 දෙසැම්බර් මස 24 වැනි දින අංක 14,938 දරන ගැසට් පත්‍රයෙහි ප්‍රසිද්ධ කරනු ලැබූ 1958 අංක 10 දරන සමගි මණ්ඩල පනතෙහි 3(2) වන වගන්තිය යටතෙහි වූ දැන්වීමේ උපලේඛනයෙහි අංක 12 දරන ස්ථානයෙහි විස්තර කරනු ලැබූ ත්‍රිකුණාමලය දිස්ත්‍රික්කය තුළ පිහිටි තෝප්පූර් ගම් ප්‍රදේශය සඳහා පිහිටුවනු ලැබූ සමගිදායකයින්ගේ සභාවේ සාමාජිකයින් වශයෙන් පහත සඳහන් තැනැත්තන් මෙයින් පත් කරමි :—

(1) තෝප්පූර් කොට්ඨාශ අංක 2 හි පදිංචි මෞලවි මීරාසාහිබ් අබ්දුල් රහුමන් මහතා

(2) තෝප්පූර් කොට්ඨාශ අංක 4 හි පදිංචි සේගුමොහිදීන් හබීබු මොහමෙඩ් මහතා

(3) තෝප්පූර් කොට්ඨාශ අංක 6 හි පදිංචි සීනිමොහමෙඩ් සායිබුතම්බි මහතා

(4) තෝප්පූර් කොට්ඨාශ අංක 6 හි පදිංචි වරිසෙයි මොහමෙඩ් හයාත්තුමුමින් මහතා

(5) තෝප්පූර්, පාලතෝප්පූර් කොට්ඨාශ අංක 1 හි පදිංචි පක්කීර් මොහිදීන් හබීබුමොහමෙඩ් මහතා

(6) තෝප්පූර් කොට්ඨාශ අංක 6 හි පදිංචි ඉස්මයිල් මොහමෙඩ් මුස්තපා මහතා

1973 අංක 545

රාජ්‍ය පරිපාලන, පළාත් පාලන හා ස්වදේශ කටයුතු පිළිබඳ අමාත්‍යතුමා විසින් ශ්‍රී ලංකා පරිපාලන සේවයේ පහත සඳහන් සේවා කර ඇති බව මෙයින් දන්වනු ලැබේ :—

ශ්‍රී ලංකා පරිපාලන සේවයේ II වැනි පන්තියේ, එස්. ගුලංගමුවේ මහතා 1973.07.09 වැනි දින සිට නැවත නියමයක් කරනතුරු, දඹුල්ල මහනුවර පාලන දිස්ත්‍රික්කයේ මූලස්ථාන ප්‍රාදේශීය ආදායම් නිලධාරි තනතුරේ ස්වකීය රාජකාරිවලට අතිරේකව මහනුවර පාලන දිස්ත්‍රික්කය භාර ආණ්ඩුවේ ඒජන්තවරයාගේ විධානය පිට ක්‍රියා කරන එකී පාලන දිස්ත්‍රික්කයේ ආණ්ඩුවේ සහකාර ඒජන්ත වශයෙන්.

ශ්‍රී ලංකා පරිපාලන සේවයේ III වැනි පන්තියේ, ජේ. බී. බිරිසේන මහතා 1972.10.19 වැනි දින සිට නැවත නියමයේ කරනතුරු, දඹුල්ල අනුරාධපුර පාලන දිස්ත්‍රික්කයේ මූලස්ථාන ප්‍රාදේශීය ආදායම් නිලධාරි තනතුරේ ස්වකීය රාජකාරිවලට අතිරේකව අනුරාධපුර පාලන දිස්ත්‍රික්කය භාර ආණ්ඩුවේ ඒජන්තවරයාගේ විධානය පිට ක්‍රියා කරන එකී පාලන දිස්ත්‍රික්කයේ ආණ්ඩුවේ සහකාර ඒජන්ත වශයෙන්.

ශ්‍රී ලංකා පරිපාලන සේවයේ III වැනි පන්තියේ, ජේ. ඒ. එස්. ගුණසේකර මහතා 1973.01.30 වැනි දින සිට නැවත නියමයක් කරනතුරු, දඹුල්ල අනුරාධපුර පාලන දිස්ත්‍රික්කයේ දිස්ත්‍රික් ඉඩම් නිලධාරි සහ පදවිය කොට්ඨාශයේ ප්‍රාදේශීය ආදායම් නිලධාරි තනතුරේ ස්වකීය රාජකාරිවලට අතිරේකව, අනුරාධපුර පාලන දිස්ත්‍රික්කය භාර ආණ්ඩුවේ ඒජන්තවරයාගේ විධානය පිට ක්‍රියා කරන එකී පාලන දිස්ත්‍රික්කයේ ආණ්ඩුවේ සහකාර ඒජන්ත වශයෙන්.

ශ්‍රී ලංකා පරිපාලන සේවයේ III වැනි පන්තියේ, ඒ. වීරේකුන මහතා 1973.03.03 වැනි දින සිට නැවත නියම කේ කරනතුරු, දඹුව දරන හම්බන්තොට පාලන දිස්ත්‍රික්ක යේ උතුරු හිරුවා පත්තුව කොට්ඨාශයේ ප්‍රාදේශීය ආදායම් නිලධාරි තනතුරේ ස්වකීය රාජකාරිවලට අතිරේකව, හම්බන්තොට පාලන දිස්ත්‍රික්කය භාර ආණ්ඩුවේ ඒජන්තවරයාගේ විධානය පිට ක්‍රියා කරන එකී පාලන දිස්ත්‍රික්කයේ ආණ්ඩුවේ සහකාර ඒජන්ත වශයෙන්.

ශ්‍රී ලංකා පරිපාලන සේවයේ III වැනි පන්තියේ, එස්. පත්තුනම් මහතා 1973.03.07 වැනි දින සිට නැවත නියමයේ කරනතුරු, දඹුව දරන ත්‍රිකුණාමලය පාලන දිස්ත්‍රික්කයේ තම්පලාකාමේ කොට්ඨාශයේ ප්‍රාදේශීය ආදායම් නිලධාරි තනතුරේ ස්වකීය රාජකාරිවලට අතිරේකව, ත්‍රිකුණා මල පාලන දිස්ත්‍රික්කයේ ත්‍රිකුණාමය කොට්ඨාශයේ ප්‍රාදේශීය ආදායම් නිලධාරි වශයෙන් වැඩ බැලීමට.

ශ්‍රී ලංකා පරිපාලන සේවයේ III වැනි පන්තියේ, එස්. අල්ගම මහතා 1973.03.10 වැනි දින සිට නැවත නියමයක් කරනතුරු, දඹුව දරන කුරුණෑගල පාලන දිස්ත්‍රික්කයේ මහව කෙරේට්ඨාශයේ ප්‍රාදේශීය ආදායම් නිලධාරි තනතුරේ ස්වකීය රාජකාරිවලට අතිරේකව, කුරුණෑගල පාලන දිස්ත්‍රික් කය භාර ආණ්ඩුවේ ඒජන්තවරයාගේ විධානය පිට ක්‍රියා කරන එකී පාලන දිස්ත්‍රික්කයේ ආණ්ඩුවේ සහකාර ඒජන්ත වශයෙන්.

ශ්‍රී ලංකා පරිපාලන සේවයේ III වැනි පන්තියේ, එස්. පොරේගෙඩිවේල් මහතා 1973.05.02 වැනි දින සිට නැවත නියමයේ කරනතුරු, දඹුව දරන මඩකලපුව පාලන දිස්ත්‍රික්කයේ එරාවූර් පත්තු කොට්ඨාශයේ ප්‍රාදේශීය ආදායම් නිලධාරි තනතුරේ ස්වකීය රාජකාරිවලට අතිරේකව, මඩකලපුව පාලන දිස්ත්‍රික්කයේ කෝරලේ පත්තු කොට්ඨාශයේ ප්‍රාදේශීය ආදායම් නිලධාරි තනතුරේ වැඩ බැලීමට.

ශ්‍රී ලංකා පරිපාලන සේවයේ III වැනි පන්තියේ, ඩී. එස්. එස්. මහේස්වරන් මහතා 1973.05.10 වැනි දින සිට නැවත නියමයක් කරනතුරු, දඹුව දරන මන්නාරම පාලන දිස්ත්‍රික්කයේ මූලස්ථාන ප්‍රාදේශීය ආදායම් නිලධාරි තනතුරේ ස්වකීය රාජකාරිවලට අතිරේකව, මන්නාරම පාලන දිස්ත්‍රික්කය භාර ආණ්ඩුවේ ඒජන්ත වරයාගේ විධානය පිට ක්‍රියා කරන එකී පාලන දිස්ත්‍රික්කයේ ආණ්ඩුවේ සහකාර ඒජන්ත වශයෙන්.

ශ්‍රී ලංකා පරිපාලන සේවයේ III වැනි පන්තියේ, ඩබ්ලිව්. ඒ. ඩබ්ලිව්. පෙරේරා මහතා 1973.05.11 වැනි දින සිට නැවත නියමයක් කරන තුරු, දඹුව දරන ගාල්ල පාලන දිස්ත්‍රික්කයේ ගහබඩ පත්තුව දකුණ කොට්ඨාශයේ ප්‍රාදේශීය ආදායම් නිලධාරි තනතුරේ ස්වකීය රාජකාරිවලට අතිරේකව ගාල්ල පාලන දිස්ත්‍රික්කය භාර ආණ්ඩුවේ ඒජන්ත වරයාගේ විධානය පිට ක්‍රියාකරන එකී පාලන දිස්ත්‍රික්කයේ ආණ්ඩුවේ සහකාර ඒජන්ත වශයෙන්.

ශ්‍රී ලංකා පරිපාලන සේවයේ III වැනි පන්තියේ, ඩබ්ලිව්. ඒ. සමරපාල මහතා 1973.05.11 වැනි දින සිට නැවත නියමයක් කරනතුරු, දඹුව දරන ගාල්ල පාලන දිස්ත්‍රික්කයේ තල්පෙ පත්තුව (උතුර) කොට්ඨාශයේ ප්‍රාදේශීය ආදායම් නිලධාරි තනතුරේ ස්වකීය රාජකාරිවලට අතිරේකව ගාල්ල පාලන දිස්ත්‍රික්කය භාර ආණ්ඩුවේ ඒජන්ත වරයාගේ විධානය පිට ක්‍රියා කරන එකී පාලන දිස්ත්‍රික්කයේ ආණ්ඩුවේ සහකාර ඒජන්ත වශයෙන්.

ශ්‍රී ලංකා පරිපාලන සේවයේ III වැනි පන්තියේ, ඩබ්ලිව්. එස්. හුළඟල්ලේ මහතා 1973.06.30 වැනි දින සිට නැවත නියමයක් කරනතුරු, දඹුව දරන කුරුණෑගල පාලන දිස්ත්‍රික්කයේ වාරියපොල කොට්ඨාශයේ ප්‍රාදේශීය ආදායම් නිලධාරි තනතුරේ ස්වකීය රාජකාරිවලට අතිරේකව, කුරුණෑගල පාලන දිස්ත්‍රික්කය භාර ආණ්ඩුවේ ඒජන්ත වරයාගේ විධානය පිට ක්‍රියා කරන එකී පාලන දිස්ත්‍රික්කයේ ආණ්ඩුවේ සහකාර ඒජන්ත වශයෙන්.

ශ්‍රී ලංකා පරිපාලන සේවයේ III වැනි පන්තියේ, එස්. කලන්සූරිය මහතා 1973.07.02 වැනි දින සිට නැවත නියමයක් කරනතුරු, දඹුව දරන කොළඹ පාලන දිස්ත්‍රික්කයේ දිවුලපිටිය කොට්ඨාශයේ ප්‍රාදේශීය ආදායම් නිලධාරි තනතුරේ ස්වකීය රාජකාරිවලට අතිරේකව, කොළඹ පාලන දිස්ත්‍රික්කය භාර ආණ්ඩුවේ ඒජන්ත වරයාගේ විධානය පිට ක්‍රියා කරන එකී පාලන දිස්ත්‍රික්කයේ ආණ්ඩුවේ සහකාර ඒජන්ත වශයෙන්.

ඩී. එච්. ගිරිවර්ධන,
රාජ්‍ය පරිපාලන, පළාත් පාලන හා ස්වදේශ සංවර්ධන අමාත්‍යාංශයේ ලේකම්.

1973.11.03 දින,
රාජ්‍ය පරිපාලන, පළාත් පාලන හා ස්වදේශ කටයුතු අමාත්‍යාංශය,
නිදහස් චතුරශ්‍රය,
කොළඹ 7.

1—658—73.11.16 දින අංක 86 දරණ ගැසට් පත්‍රය

ආණ්ඩුවේ නිවේදන

1968 අංක 14 දරණ සංචාරක සංවර්ධන පනත

4 (1) වගන්තිය යටතේ නියමය

1968 අංක 14 දරණ සංචාරක සංවර්ධන පනතෙහි 4 (1) වගන්තියෙන් මට පවරා ලැබූ බලතල ප්‍රකාර, නැව් කටයුතු හා සංචාරක කටයුතු පිළිබඳ අමාත්‍යවර, ජූ-ව් බණ්ඩා ඉඹුකුලික කළුගල්ල වන මම කෘෂිකර්ම සහ ඉඩම් අමාත්‍යාංශයේ එකතත්වය ඇතිව, 1966 අංක 10 දරණ පනතින් පිළිපුන ලද රජයේ පංක්ෂාවක් වන, ලංකා සංචාරක මණ්ඩලයේ සංචාරික සංවර්ධන යෝජනා ක්‍රමයක කාර්යයන් උදෙසා මතු සඳහන් උපලේඛනයෙහි සඳහන් ලෙස දක්වෙන ඉඩම, එකී මණ්ඩලය වෙත මෙ මගින් පවරමි.

ජී. ඩී. ජී. කළුගල්ල,
නැව් කටයුතු හා සංචාරක කටයුතු පිළිබඳ ඇමති.

1973 නොවැම්බර් මස 05 දින,

උප ලේඛනය

දකුණු පළාතේ, හම්බන්තොට දිස්ත්‍රික්කයේ, මාගම්පත්තුව ප්‍රාදේශීය ආදායම් නිලධාරි කොට්ඨාශයෙහි, පලාතුපාන ග්‍රාමයෙහි පිහිටි,

උතුරින් : අ.භූ.පි. 5'හි කැබලි අංක 45, 46, 49 සහ 50 සහ අ.භූ.පි. 2'හි කැබලි අංක 283
නැගෙනහිරින් : අ.භූ.පි. 2'හි කැබලි අංක 287
දකුණින් : අ.භූ.පි. 2'හි කැබලි අංක 290 සහ 293
බටහිරින් : අ.භූ.පි. 5'හි කැබලි අංක 57 සහ අ.භූ.පි. 2'හි කැබලි අංක 294 යන මායිම්වලින් සීමාවූ, ප්‍රමාණයෙන් අක්කර එක් දහස් හැත්තෑවයි, රූඩ් කුනයි, පර්චස් විසිනවයකින් (අක්. 1,070 රූඩ් 3 පර්. 29) කියන් සමන්විත වූද,

සර්වේයර් ජනරාල් දෙපාර්තමේන්තුවෙන් නිකුත් කරන ලද, අ.භූ.පි. අංක 2 සහ 5'හි කැබලි අංක 53,289 සහ 286 ලෙස දක්වෙන ගෙවිම්ස් පොකුණ කැලේ දියබ්‍රත්වලකැලේ දෙවට කැලේ, මුතුකල ලේවාය කැලේ, පලාතුපාන කැලේ යැයි හැඳින්වෙන බෙදා වෙන්කල සියළු භූමි භාගය.

1 1—770—73.11.16 දින අංක 86 දරණ ගැසට් පත්‍රය

1968 අංක 14 දරණ සංචාරක සංවර්ධන පනත

2 (1) වගන්තිය යටතේ නියමය

1968 අංක 14 දරණ සංචාරක සංවර්ධන පනතේ 2 (1) වගන්තියෙන් මා වෙත පවරනු ලැබූ බලතල ප්‍රකාර, නැව් කටයුතු හා සංචාරක කටයුතු පිළිබඳ අමාත්‍ය, ප්‍රංචි බණ්ඩා ගුණතිලක කලුගල්ල වන මම, 1966 අංක 10 දරණ පනතින් පිහිටුවන ලද රජයේ සංස්ථාවක් වන, ලංකා සංචාරක මණ්ඩලයේ සංචාරක සංවර්ධන යෝජනා ක්‍රමයක කාර්යයන් සඳහා, මතු දක්වෙන උපලේඛනයෙහි නිශ්චිත ලෙස සඳහන් ඉඩම් අත්පත් කර ගැනීම මෙම නියමය මගින් අනුමත කරමි.

පී. බී. ජී. කලුගල්ල,
නැව් කටයුතු හා සංචාරක කටයුතු පිළිබඳ ඇමති.

කොළඹ,
1975 අප්‍රේල් මස 02 දින දීය.

උපලේඛනය

1. බටහිර පළාතේ කළුතර දිස්ත්‍රික්කයේ කළුතර තොටමුණේ අළුත්ගම් බද්දේ මොරගොල්ලෙහි පිහිටි—

උතුරින් : බාබරින් හෝටල පාර ;

නැගෙනහිරින් : බබංවියගෙ වත්ත, පැලවත්ත සහ මූදිල්ලගහ වත්ත ;

දකුණින් : මුහුදු වෙරළ ;

බටහිරින් : කැබලි අංක 2

යන මායිම් වලින් සීමාවූ ප්‍රමාණයෙන් අක්කර දෙකයි, පර්චස් විසි හයක් (අක්. 2, රූඩ් 0, පර්. 26) වන්නා වූ 1973. 03. 16 දින බලය ලත් මිනින්දෝරු සහ මට්ටම්කරු එන්. ඩී. සිරිසේන විසින් සාදන ලද අංක 2131 දරණ පිඹුරෙහි පෙන්නුම් කර ඇති, කැබලි අංක 1 ලෙස සලකුණු වූ වැල්ලවත්ත යැයි හැඳින්වෙන සියළු භූමිභාගය.

2. ඉහතකී මොරගොල්ලෙහි පිහිටි—

උතුරින් : බාබරින් හෝටල පාර ;

නැගෙනහිරින් : කැබලි අංක 1 ;

දකුණින් : මුහුදු වෙරළ ;

බටහිරින් : පී. චාලට් සෙනෙවිරත්න මහත්මියට අයත් ගම්මඩුව වත්තෙන් කොටසක් සහ කැබලි අංක 3

යන මායිම් වලින් සීමාවූ ප්‍රමාණයෙන් රූඩ් එකයි, පර්චස් විසි අටක් (අක්. 0, රූඩ් 1, පර්. 28) වන්නාවූ, ඉහතකී අංක 2131 දරණ පිඹුරෙහි පෙන්නුම් කර ඇති කැබලි අංක 2 ලෙස සලකුණු වූ, හුණුකොටුව වත්ත යැයි හැඳින්වෙන සියළු භූමිභාගය.

3. ඉහතකී මොරගොල්ලෙහි පිහිටි—

උතුරින් : පී. චාලට් සෙනෙවිරත්න මහත්මියට අයත් ගම්මඩුව වත්තෙන් කොටසක් ;

නැගෙනහිරින් : කැබලි අංක 2 ;

දකුණින් : මුහුදු වෙරළ ;

බටහිරින් : ගඟ

යන මායිම් වලින් සීමාවූ ප්‍රමාණයෙන් අක්කර හතරයි, පර්චස් විසි හයක්, (අක්. 4, රූඩ් 0, පර්. 26) වන්නාවූ, ඉහතකී අංක 2131 දරණ පිඹුරෙහි පෙන්නුම් කර ඇති කැබලි අංක 3 ලෙස සලකුණු වූ, ගම්මඩුව වත්ත යැයි හැඳින්වෙන සියළු භූමිභාගය.

4. ඉහතකී මොරගොල්ලේ පිහිටි—

උතුරින් : මීරා ලෙබ්බේ ඉසුදු ලෙබ්බේගේ වත්ත ;

නැගෙනහිරින් : ගඟ ;

දකුණින් : මුහුදු වෙරළ ;

බටහිරින් : මහමරක්කල මහත්තයාගෙ ඉඩම

යන මායිම් වලින් සීමාවූ, ප්‍රමාණයෙන් අක්කර තුනයි, පර්චස් දහසක් (අක්. 3, රූඩ් 0, පර්. 10) වන්නාවූ, ඉහතකී අංක 2131 දරණ පිඹුරෙහි පෙන්නුම් කර ඇති කැබලි අංක 4 ලෙස සලකුණු වූ පරතොල්ලවත්ත යැයි හැඳින්වෙන සියළු භූමිභාගය.

4-371—75.04.18 දින අංක 160 දරණ ගැසට් පත්‍රය

1968 අංක 14 දරණ සංචාරක සංවර්ධන පනත

4 (1) වගන්තිය යටතේ නියමය

1968 අංක 14 දරණ සංචාරක සංවර්ධන පනතේ 4 (1) වගන්තියෙන් මා වෙත පවරනු ලැබූ බලතල ප්‍රකාර, නැව් කටයුතු හා සංචාරක කටයුතු පිළිබඳ ඇමති ප්‍රංචි බණ්ඩා ගුණතිලක කලුගල්ල වන මම, කාසිකම් හා ඉඩම් ඇමතිතුමාගේ එකඟත්වය ඇතිව, මතු දක්වෙන උපලේඛනයෙහි නිශ්චිත ලෙස සඳහන් ඉඩම, 1966 අංක 10 දරණ පනතින් පිහිටුවන ලද රජයේ සංස්ථාවක් වන ලංකා සංචාරක මණ්ඩලයේ සංචාරක සංවර්ධන යෝජනා ක්‍රමයක කාර්යය සඳහා එකී මණ්ඩලය වෙත මෙමගින් පවරමි.

පී. බී. ජී. කලුගල්ල,
නැව් කටයුතු හා සංචාරක කටයුතු පිළිබඳ ඇමති.

කොළඹ,
1975 අප්‍රේල් මස 02 දින දීය.

උපලේඛනය

දකුණු පලාතේ හම්බන්තොට දිස්ත්‍රික්කයේ තිස්සමහාරාම ප්‍රා. ආ. නි. කොට්ඨාශය පලවුපාන ග්‍රාමයෙහි පිහිටි—

උතුරින් : ආමදුවේ බ්‍රවුන්ස් ස්ෆාර් කුටි නිවාස කරා කිරීන්දේ සිට දිවෙන ප්‍රවේශ මාර්ගය සහ මාර්ගය සඳහා වෙන්කර ඇති භූමිය ;

නැගෙනහිරින් : යෝජිත මාර්ගය ;

දකුණින් : වෙරළ සඳහා වෙන්ව ඇති භූමිය ;

බටහිරින් : ගොඩ කලපුව සහ ජීප් රථ මාර්ගය

යනාදියෙන් සීමාවූ, ප්‍රමාණයෙන් අක්කර දහතුනයි, රූඩ් දෙකයි, පර්චස් විසිතුනක් (අක්කර 13, රූඩ් 2, පර්චස් 23) වන අංක 94 දරණ එෆ්. එස්. පී. පිඹුරෙහි කැබලි අංක 23 ලෙස පෙන්නුම්කර ඇති ඉඩමේ බෙදාවෙන්කල කොටසක් වන්නාවූ පලාතුපාන ගොඩ කැලේ ජඹුරාගල බැද්ද යැයි හැඳින්වෙන භූමි භාගය.

4-372—75.04.18 දින අංක 160 දරණ ගැසට් පත්‍රය

සමගි මණ්ඩල පනත

ආඥාව

ශ්‍රී ලංකා ආණ්ඩු ක්‍රම ව්‍යවස්ථාවේ 95 වැනි වගන්තියේ (2) වැනි උප වගන්තිය යටතේ පනවනු ලැබ 1972 ජූනි මස 12 වැනි දින අංක 11/2 දරන අති විශේෂ ගැසට් පත්‍රයේ පළ කරනු ලැබූ නිවේදනය සමග නියමිය යුතු 1963 අංක 12 දරන පනතින් සංශෝධිත 1958 අංක 10 දරන සමගි මණ්ඩල පනතේ 3(1), 3(8) හා 4(1) වන වගන්තිවලින් මා වෙත පැවරී ඇති බලතල ප්‍රකාර නියෝජ්‍ය අධිකරණ ඇමති රත්නසිරි වික්‍රමනායක වන මම—

(අ) 1974 ජනවාරි මස 4 වැනි දින අංක 93 දරන ගැසට් පත්‍රයෙහි ප්‍රසිද්ධ කරනු ලැබූ 1958 අංක 10 දරන සමගි මණ්ඩල පනතෙහි 3(2) වන වගන්තිය යටතෙහි වූ දැන්වීමේ උපලේඛනයෙහි අංක 9 දරන ස්ථානයෙහි විස්තර කරනු ලැබූ කුරුණෑගල දිස්ත්‍රික්කය තුල පිහිටි හමන්ගල්ල ගම් ප්‍රදේශය සඳහා පිහිටුවනු ලැබූ සමගිදායකයින්ගේ සභාවේ සාමාජිකයින් වශයෙන් පහත සඳහන් තැනැත්තන් මෙයින් පත් කරමි :—

(1) බෝපිටිය, මැල්ලවලාන පදිංචි ජයකොඩි ආරච්චිගේ දොන් බුම්පිසිංඤෝ මහතා.

(2) නාරන්ගොඩ, ගිරාන පදිංචි වෙදගේ විමලසේන මහතා.

(3) බෝපිටිය, මත්තේගම පදිංචි ජයකොඩි ආරච්චිලාගේ නාවරත්න මහතා.

(4) නාරංගොඩ, මාගින්ගමුව පදිංචි රණසිංහ ආරච්චිගේ ආරොන් සිංඤෝ මහතා.

(5) නාරංගොඩ පදිංචි දිසානායක අප්පුහාමිලාගේ ජේමිස් දිසානායක මහතා.

(6) නාරංගොඩ, ඇටඹේ, 'අනෝමා' හි පදිංචි මල්ලව ආරච්චිගේ සිරිසේන මල්ලව ආරච්චි මහතා.

(7) දඹදෙනිය, කඳුගල පදිංචි රණතුංග ආරච්චිගේ අනෝරිස් සිංඤෝ මහතා.

(8) දඹදෙනිය, වැත්තෑව පදිංචි කුරුප්පු මුදියන්සේලාගේ සියාතුබණ්ඩා මහතා.

(9) දඹදෙනිය, බෝගහදලුපත පදිංචි ගිරාන පතිරන්නැහැලාගේ බුම්පි සිංඤෝ මහතා.

(10) ගිරිඋල්ල, හාන්පනේ, 'වෙල්දිඩි' හි පදිංචි දොන් ආරියගුණරත්න සමරදිවාකර මහතා.

(11) ගිරිඋල්ල, මැද්දේපොල පදිංචි ජයකොඩි මුදියන්සෙලාගේ පොඩිඅප්පුහාමි මහතා.

(12) නාරංගොඩ, දොඩම්පොත්ත පදිංචි අබේරත්න පතිරන්

ඇ. ඩී.— ඩී. 94/41.

පී. එන්. 1877.

විශ්‍රාම වැටුප් ව්‍යවස්ථා සංග්‍රහය

1918 අංක 13 දරණ විශ්‍රාම වැටුප් ව්‍යවස්ථා (සංශෝධන) පනතින් සංශෝධිත පරිදි වූ 1934 පෙබරවාරි 5 වැනි දිනැති විශ්‍රාම වැටුප් ව්‍යවස්ථා සංග්‍රහයෙහි 51 වැනි වගන්තිය යටතේ වූ නිවේදනයයි.

පී්. ආර්. වී. බණ්ඩාරනායක,
රාජ්‍ය පරිපාලන, පළාත් පාලන හා ස්වදේශ කටයුතු ඇමති.

1971 නොවැම්බර් මස 5 වැනි දින,
කඳෙන් දී ය.

නිවේදනය

1. විටින් විට සංශෝධනය කරන ලද පරිදි වූ 1934 පෙබරවාරි 5 වැනි දින දරණ විශ්‍රාම වැටුප් ව්‍යවස්ථා සංග්‍රහය, පහත සඳහන් පරිදි මෙයින් තවදුරටත් සංශෝධනය කරනු ලැබේ :—

(1) 26 වැනි වගන්තියෙහි (1971 මැයි මස 7 වැනි දින හා අංක 14,957 දරණ ලංකා ආණ්ඩුවේ ගැසට් පත්‍රයේ පළ කළ නිවේදනයක් මඟින් ව්‍යවස්ථා සංග්‍රහයෙහි ඇතුලත් කළ) (viii) වැනි උපවගන්තිය, එහි (ix) වැනි උප වගන්තිය වශයෙන් නැවත අංක කිරීමෙන් ;

(2) 8 ආ වැනි වගන්තියට ඉන් ඛිනිවම් පහත සඳහන් අළුත් වගන්තිය ඇතුළත් කිරීමෙන් :—

"8 ඇ (1) (2) වැනි උප වගන්තියෙහි විධිවිධානයන්ට යටත්ව, 1970 අංක 2 දරණ රාජ්‍ය පරිපාලන චක්‍රලේඛයේ විධිවිධානයන්ගේ ප්‍රකාර වයස අවුරුදු 55 සම්පූර්ණ වූ විට හෝ ඉන් පසුව විශ්‍රාම ගන්නා වූ හෝ විශ්‍රාම ගැන්වූ යම් රජයේ සේවකයෙකු, ඔහුගේ විශ්‍රාම ගැනීමේ දිනට පෙරාතුවම වූ අවුරුදු කුන ඇතුළත දී ඉහළ පංතියකට, ශ්‍රේණියකට, සේවයකට හෝ තනතුරකට උසස්වීම් එකක් හෝ එයට වැඩි ගණනක් ලද්දේ නම් මෙම ව්‍යවස්ථා සංග්‍රහයේ 8 (1) වැනි වගන්තියේ විධිවිධාන යන්ගි කුමක් සඳහන් වුවද එය නොතකා එවැනි රජයේ සේවකයෙකුට ගෙවිය හැකි වන විශ්‍රාම වැටුප, ඔහු විශ්‍රාම ලබන අවස්ථාවේදී දරු ස්ථිර තනතුරෙහි ලබන ලද වැටුප මත ගණන් බැලිය යුතුය.

(2) මෙම වගන්තියෙහි සඳහන් විධිවිධානයන්, පහළ පන්තියක, ශ්‍රේණියක, සේවයක හෝ තනතුරක ඔව් ඉහළ පන්තියකට, ශ්‍රේණියකට, සේවයකට හෝ තනතුරකට උසස් කරනු ලැබූ රජයේ සේවකයකුට, එම පහළ පංතිය, ශ්‍රේණිය, සේවය හෝ තනතුර එම ඉහළ පංතියට, ශ්‍රේණියට, සේවයට හෝ තනතුරට බඳවා ගැනීමේ මාර්ගයට් නිබුණි නම් පමණක් අදාළ වීය යුතුය.

(3) මේම වගන්තියෙහි කාර්යයන් සඳහා "වැටුප" යන්නෙන් 1969 සැප්තැම්බර් මස 30 වැනි දින ලබන ලද වැටුප් පරිමාණය මත රජයේ සේවකයාට ඔහු විශ්‍රාම ලබන දිනයේදී ලැබිය හැකිව තිබූ කල්පිත වැටුප අදහස් විය යුතුය."

2. මෙම නිවේදනයේ 1 වැනි ඡේදය මඟින් විශ්‍රාම වැටුප් ව්‍යවස්ථා සංග්‍රහයට කරන ලද සංශෝධනයයන් බියලුම කාර්යයන් සඳහා 1970 ජූනි මස 24 වැනි දින සිට ක්‍රියාත්මක වූ ලෙස සැලකිය යුතුය.

11-349

1954 මෙළඳ ශාලා සහ කාර්යාල සේවක (සේවය හා වේතන විධිමත් කිරීමේ) රෙගුලාසි

මෙළඳ ශාලා සහ කාර්යාල සේවක (සේවය හා වේතන විධිමත් කිරීමේ) පනතේ (129 වැනි පරිච්ඡේදය) 25 (1) වගන්තිය යටතේ රජ කවුන්සිල් අමතිවරයා විසින් අනුමත පනත නම් දක්වෙන පූර්ණලියින් මෙතෙන විසිඳුවිය මණ්ඩලවලට පත් කරන සභාවල් බලයේ අතිරේක කොමිසාරිස් විශේෂයෙන් පත් කරනු ලැබ ඇති බව, වර්ෂ 1954 ඔක්තෝබර් 15 වැනි දින හා අංක 10,724 දරණ ගැසට් පත්‍රයෙහි පළකරන ලද 1954 මෙළඳ ශාලා හා කාර්යාල සේවක (සේවය හා වේතන විධිමත් කිරීමේ) ව්‍යවස්ථා සංග්‍රහයේ 31 වන ව්‍යවස්ථාව යටතේ මෙයින් නිවේදනය කරනු ලැබේ :—

(අ) නම් නියමකොට පත් කළ කොමිසාරිස්වරු

1. චෝල් වර් ප්‍රනාන්දු මහතා
2. ආර්. ඇම්. ඇස්. රත්නායක මහතා
3. ඇල්. ජයවර්ධන මහතා
4. පී. විලියම් ප්‍රනාන්දු මහතා
5. නිහිඳු එඩිමන් රාජපක්ෂ මහතා
6. ඩී. ඇම්. වීරසිංහ මහතා
7. ඇම්. සී. ඒ. මොහමඩ් මහතා
8. ඊ. ජේ. පී. සෝමරත්න මහතා
9. කේ. ෂෙල්ටන් ද සිල්වා මහතා

(ආ) සේවා නියෝජිත කොමිසාරිස්වරු

1. කේ. වී. ගුණසේන මහතා
2. රාමන් රවින්ද්‍රන් මහතා
3. එන්. ලයනල් සිල්වා මහතා
4. ඩබ්ලිව්. කැලිස්ටස් රුද්‍රිගෝ මහතා
5. ඇම්. ආර්. නයනානන්ද මහතා
6. සී. නඩේෂන් මහතා
7. ඒ. ඩබ්ලිව්. අබේපාල මහතා
8. මෙත්සප් පෙරේරා කොරේරා මහතා
9. ආර්. ගෝවින්දන් මූර්ති මහතා
10. ඇම්. කරුප්පසියා මහතා
11. නියුබට් මැදගම මහතා
12. උමිතා සෙල්ලමුත්තු මහතා
13. ඇම්. බලාජී මහතා
14. ඇම්. රමීක් කාඩර් මහතා
15. ඇන්. රාමචන්ද්‍රන් මහතා
16. මෙත්සිස් අබේවික්‍රම මහතා
17. ඒ. විමලේතුංග මහතා
18. කේ. ඇස්. සවුනිස් මහතා
19. බාලින් විජේතුංග මහතා
20. එච්. ජී. පී. කිතලගම මහතා
21. කේ. ජී. බිල්සන් පීරිස් මහතා
22. ජී. පරිනා යුසුප් මහත්මිය

(ඇ) සේවක නියෝජිත කොමිසාරිස් මහතුන්

1. ඇම්. ඇම්. සෙනවිරත්න මහතා
2. පී. පී. රණසිංහ මහතා
3. වජිනන් පීරිස් මහතා
4. පී. සතාසිවම් මහතා
5. ඩී. ඇස්. මල්ලවආරච්චි මහතා
6. ඇල්. ඇන්. පී. විජේසේකර මහතා
7. ඇම්. ඒ. හනීෆා මහතා
8. ඒ. ලුවිනස් ප්‍රනාන්දු මහතා

ඇ. එ. ගෝගලි මොරගොඩ,
කම්කරු, අමාත්‍යාංශයේ ස්ථිර ලේකම්.

1971 නොවැම්බර් මස 4 වැනි දින,
කොළඹදී ය.

11-433

ඇල්.ඩී.—ඩී. 12/68.

1968 අංක 14 දරණ සංචාරක සංවර්ධන පනත

4 (1) වැනි වගන්තිය යටතේ ආඥාව

1968 අංක 14 දරණ සංචාරක සංවර්ධන පනතෙහි 4 (1) වැනි වගන්තියෙන් මා වෙත පැවරී ඇති බලතල ප්‍රකාර, නැව් කටයුතු හා සංචාරක කටයුතු ඇමතිනි, ළංව බණ්ඩා ගුණතිලක කළුතරලිය වන මහ, නාමිසර්ම සහ ඉඩම් ඇමතිවරයාගේ එකඟත්වය ඇතිව (1966 අංක 10 දරණ සංචාරක සංවර්ධන පනත මඟින් පිහිටුවන ලද), ලංකා සංචාරක මණ්ඩලයේ, සංචාරක සංවර්ධන යෝජනා ක්‍රමයක කාර්යයන් උදෙසා, මෙහි ඩූ උපලේඛනයෙහි නිශ්චිත ලෙස දැක්වෙන ඉඩම්, එකී සංචාරක මණ්ඩලය වෙත මෙම ආඥාව මඟින් පවරමි.

පී. බී. ජී. කලුගල්ල,
නැව් කටයුතු හා සංචාරක කටයුතු ඇමති.

1971 නොවැම්බර් 11 දින,
කොළඹ දී ය.

Source doc. Book NO 6.6

Bentota Lands.







Sri Lanka Tourism Development Authority

Sri Lanka Tourism

Gazette Notification on Lands

Prepared By

- Ms. K.M Naheem
  Assistant Director/ Internal Auditor

Guidance By

- Ms. Sagarika Wijerathna(Junior Manager)
- Ms. Sandya Dilrukshi
- B.Ashvin Perera (Trainee)

Bentota Lands



Galle

1. Occupied by Club Robinson
2. HSBC Holiday Bungalow
3. Sommervilla SLTDA
4. Green Belt SLTDA
5. Carsons Holiday Bungalow
6. Celon Tobacco Holiday Bungalow
7. Prime Minister
8. Hotel Paradise (Colb paradise / Barbayryn Reef Hotel)
9. R. D Associates
10. Heyleys
11. Green Belt
12. Abans PLC
13. Hotel Ceysands (LSR
14. Green Belt
15. Sulanka SLTDA
16. Bentota Beach Hotel
17. Green Belt
18. AvaniBentota Resort & SPA
19. SLTDA Office Area
20. Tank
21. Golden Grill Restaurant
22. Sri Lanka Telecom
23. Post Office
24. Bank of Ceylon
25. CEB Depot
26. Water Tank
27. Encroachment
28. Encroachment
29. SLTDA Quarters
30. Volley Ball Court
31. Red Cross
32. Resort Officer Quarters SLTDA
33. Police Quarters
34. Police Station
35. Railway Station
36. Picnic Area- SLTDA
37. LihiniyaSuff
38. Hotel Taj Exotica
39. SLTDA
40. Sewer Plant
41. SLTDA
42. SLTDA
43. SLTDA
44. SLTDA
45. SLTDA (Coconut Garden)
46. SLTDA
47. Gimanhala
48. SLTDA
49. Dedduwa Lake Resort

Index

Occupied by Club Robinson……..4

HSBC Holiday Bungalow……..5

Sommervilla SLTDA……..6

Green Belt SLTDA……..7

Carsons Holiday Bungalow……8

Ceylon Tobacco Holiday Bungalow……..9

Prime Minister……..10

Hotel Paradise (Club paradise)……..11

R. D Associates……..12

Hayley's……..13

Green Belt……..14

Abans PLC……..15

Hotel Ceysands ……..16

(LSR)……..17

Green Belt……..18

Sulanka SLTDA……19

Bentota Beach Hotel……..20

Green Belt……21

Avani Bentota Resort & SPA……..22

SLTDA Office Area……..23

Tank……..23

Golden Grill Restaurant……24

Sri Lanka Telecom……25

Post Office……26

Bank of Ceylon……..27

CEB Depot……28

Water Tank……..

Encroachment…… 29

Encroachment…….

SLTDA Quarters……30

Volley Ball Court……..31

Red Cross……..32

Resort Officer Quarters SLTDA……..33

Police Quarters……34

Police Station……35

Railway Station Green Belt……36

Picnic Area- SLTDA……..37

Lihiniya Suff……..38

Hotel Taj Exotica……39

SLTDA……40

Sewer Plant……41

SLTDA……..

SLTDA……. 42

SLTDA……..43

SLTDA……..44

SLTDA (Coconut Garden)……45

Gimanhala……46

SLTDA……..47

A.M.S.ATTANAYAKE
Registered Licensed Surveyor
192, Rajamahavihara Road
Mirihana-Kotte
Tel.0777-398997

Occupied by Club Robinson

Plan No.5918

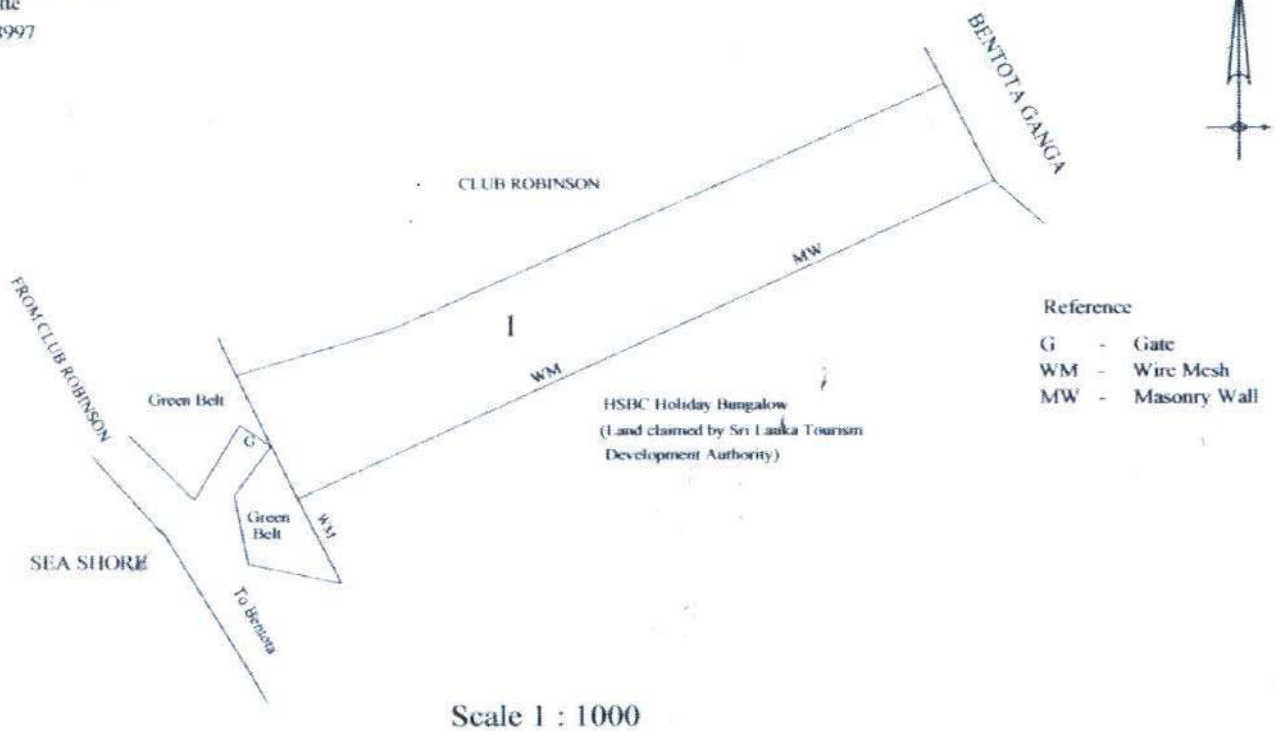

Scale 1 : 1000

PLAN

of an allotment of marked Lot 1 being resurvey of Part of Lot 1 depicted in Surveyor General's Plan No. PP ටු 154 Dated 16-04-1968, Occupied by Club Robinson , Bentota Holiday Resort premises belonging to the Sri Lanka Tourism Development Authority situated at Malalagoda, Ward No.1 Pahurumulla within the Urban Council Limits of Bentota

GALLE DISTRICT

SOUTHERN PROVINCE

Bounded as follows

North by :- Land of Club Robinson

East by :- Bentota Ganga

South by : HSBC Holiday Bungalow (Land claimed by Sri Lanka Tourism Development Authority)

West by :- Road & Green Belt (Land claimed by Sri Lanka Tourism Development Authority)

Containing in Extent 0.1625 Hectares (0 A. 1 R. 24.24 P.)

A.M.S. ATTANAYAKE
Registered Licensed Surveyor
Land Survey Council
Reg. No. 19990768

Registered Licensed Surveyor
15-06-2020

Surveyed on December 2019

A.M.S.ATTANAYAKE
Registered Licensed Surveyor
192, Rajamahavihara Road
Mirihana-Kotte
Tel.0777-398997

HSBC Holiday Club Robinson

Plan No.5795

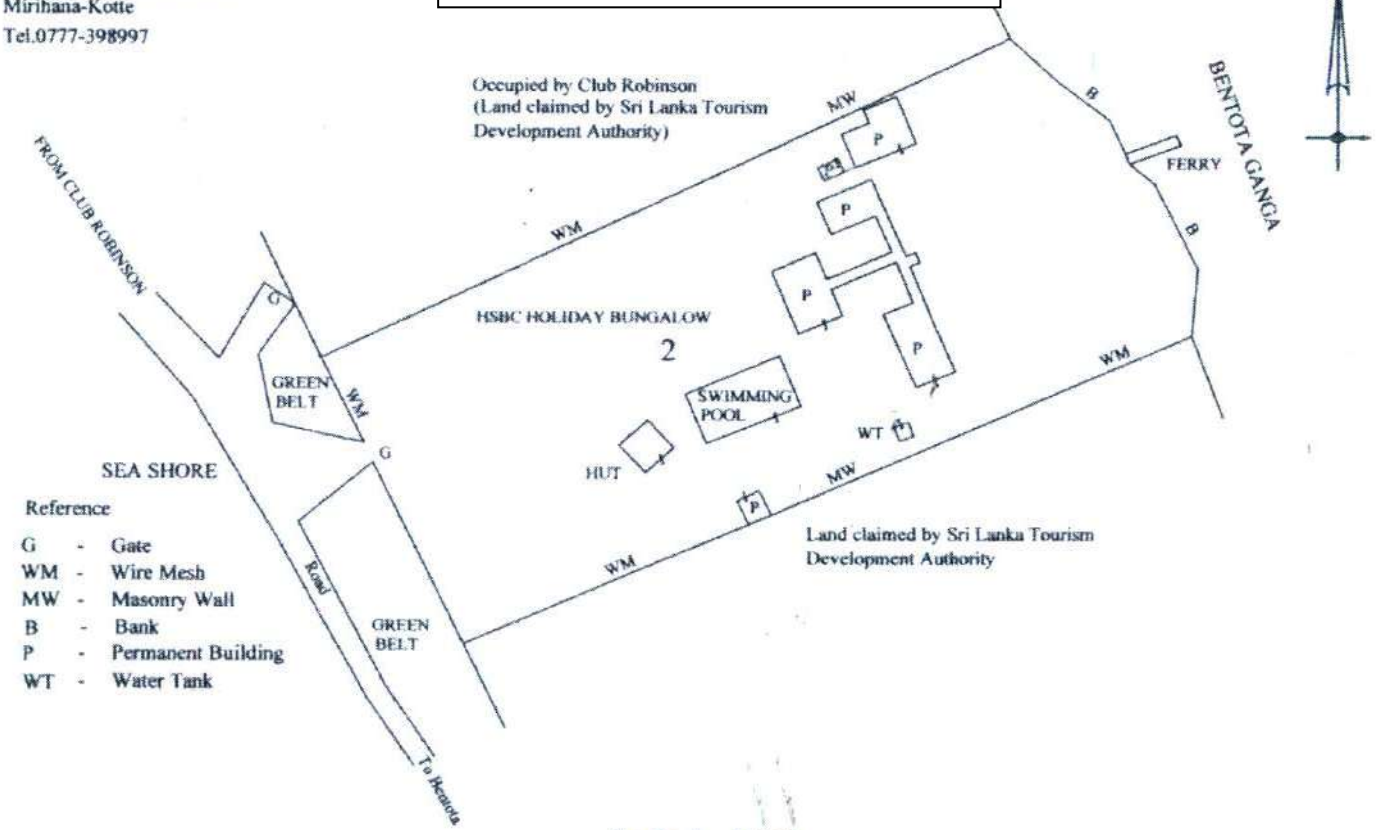

Scale 1 : 1000

PLAN

of an allotment of marked Lot 2 being resurvey of Part of Lot 1 depicted in Surveyor General's Plan No. PP 154 Dated 16-04-1968, HSBC Holiday Bungalow, Bentota Holiday Resort premises belonging to the Sri Lanka Tourism Development Authority situated at Malalagoda, Ward No.1 Pahurumulla within the Urban Council Limits of Bentota

GALLE DISTRICT

SOUTHERN PROVINCE

Bounded as follows

North by :- Land claimed by Sri Lanka Tourism Development Authority

East by :- Bentota Ganga

South by :- Land claimed by Sri Lanka Tourism Development Authority

West by :- Green Belt (Land claimed by Sri Lanka Tourism Development Authority)

Containing in Extent 0.4949 Hectares (1 A. 0 R. 35.67 P.)

A.M.S. ATTANAYAKE
Registered Licensed Surveyor
Land Survey Council
Reg. No. [illegible]

Registered Licensed Surveyor
16-01-2020

Surveyed on December 2019

A.M.S.ATTANAYAKE
Registered Licensed Surveyor
192, Rajamahavihara Road
Mirihana-Kotte
Tel.0777-398997

Sommervilla SLTDA

Plan No.5796

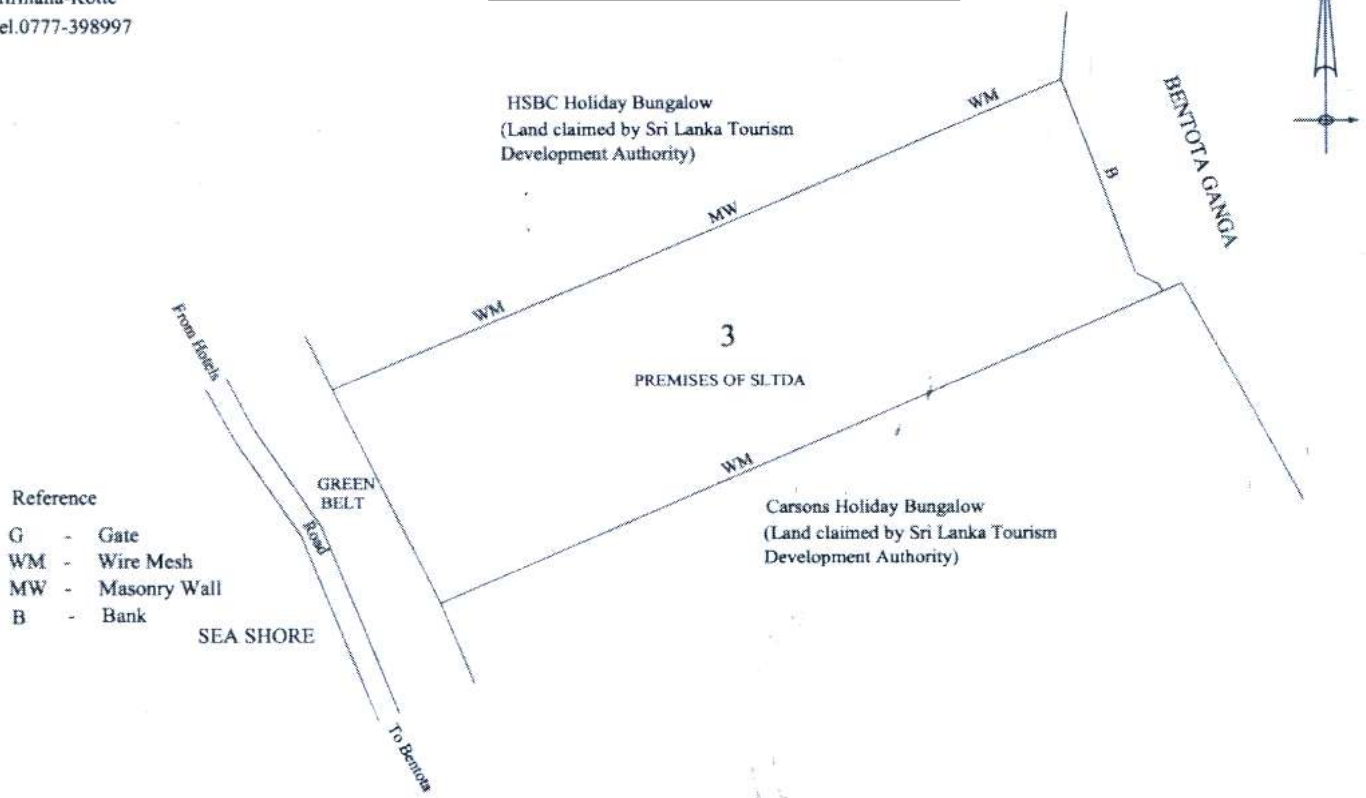

Scale 1 : 1000

PLAN

of an allotment of marked Lot 3 being resurvey of Part of Lot 1 depicted in Surveyor General's Plan No. PP ග 154 Dated 16-04-1968, Bentota Holiday Resort premises belonging to the Sri Lanka Tourism Development Authority situated at Malalagoda, Ward No.1 Pahurumulla within the Urban Council Limits of Bentota

GALLE DISTRICT

SOUTHERN PROVINCE

Bounded as follows

North by :- HSBC Holiday Bungalow (Land claimed by Sri Lanka Tourism Development Authority)

East by :- Bentota Ganga

South by :- Carsons Holiday Bungalow (Land claimed by Sri Lanka Tourism Development Authority)

West by :- Green Belt (Land claimed by Sri Lanka Tourism Development Authority)

Containing in Extent 0.3318 Hectares (0 A. 3 R. 11.20 P.)

A.M.S. ATTANAYAKE
Registered Licensed Surveyor
Land Survey Council
Reg. No. 19900768

Registered Licensed Surveyor
16-01-2020

Surveyed on December 2019

A.M.S.ATTANAYAKE
Registered Licensed Surveyor
192, Rajamahavihara Road
Mirihana-Kotte
Tel 0777-398997

Green Belt SLTDA

Plan No.6127

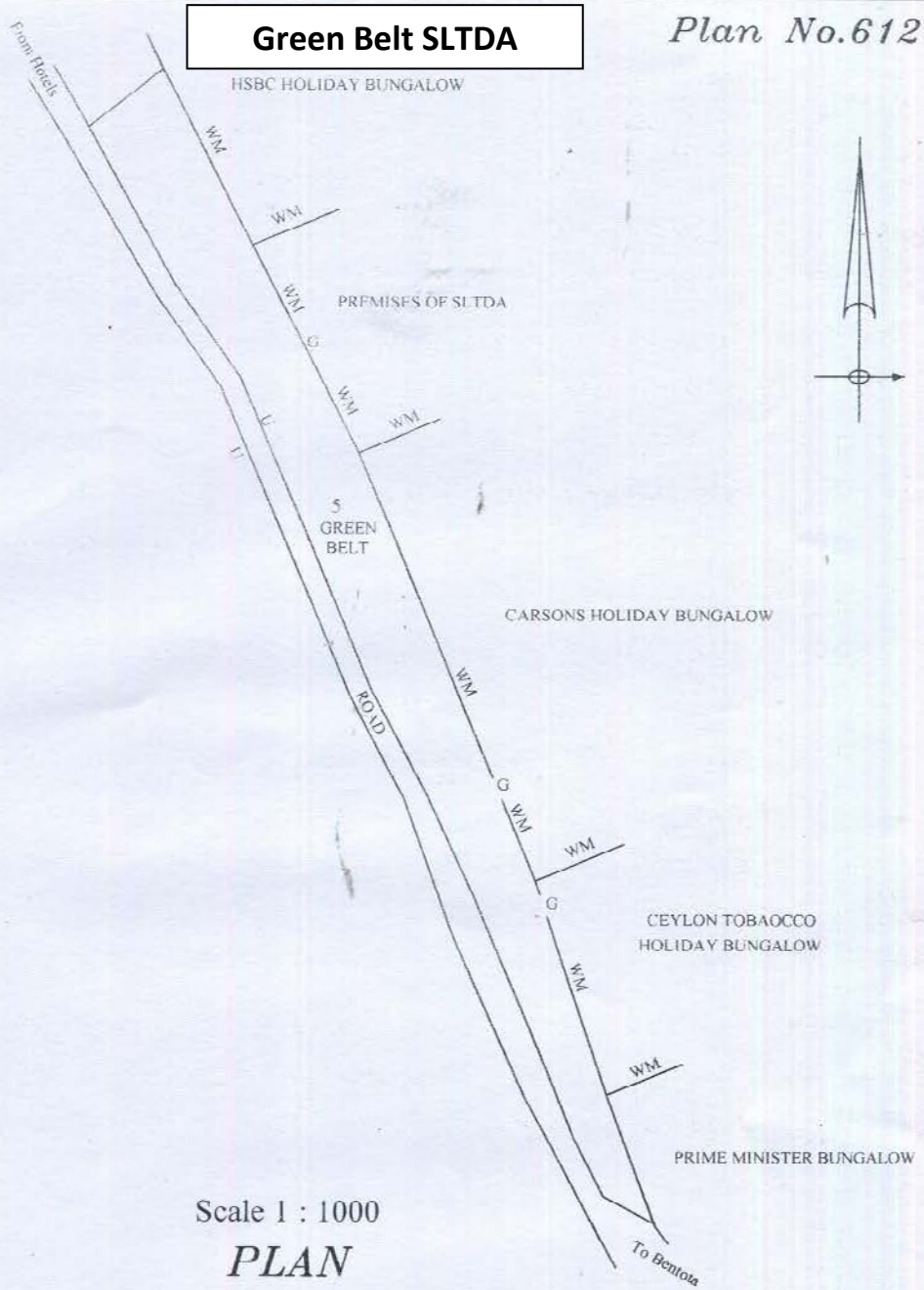

Reference

WM - Wire Mesh
U - Undefined Boundary
MW - Masonry Wall
G - Gate

Scale 1 : 1000

PLAN

of an allotment of marked Lot 5 being resurvey of Part of Lot 1 depicted in Surveyor General's Plan No.P.P. 07 154 dated 16-04-1968, Green Belt, Bentota Holiday Resort premises belonging to the Sri Lanka Tourism Development Authority situated at Malalagoda, Ward No.1 Pahurumulla within the Urban Council Limits of Bentota

GALLE DISTRICT

SOUTHERN PROVINCE

Bounded as follows

North by :- Road

East by :- HSB Holiday Bungalow, Premises of SLTDA, Carsons Holiday Bungalow, Ceylon Tobacco Holiday Bungalow and Prime Minister Bungalow

South by :- Road

West by :- Road

Containing in Extent 0.1640 Hectares (0 A. 1 R. 24.84 P.)

A.M.S. ATTANAYAKE
Registered Licensed Surveyor
Land Survey Council
Reg. No. 19990768

Registered Licensed Surveyor
21-03-2021

Surveyed on December 2019

A.M.S.ATTANAYAKE
Registered Licensed Surveyor
192, Rajamahavihara Road
Mirihana-Kotte
Tel.0777-398997

Carsons Holiday Bungalow

Plan No.5797

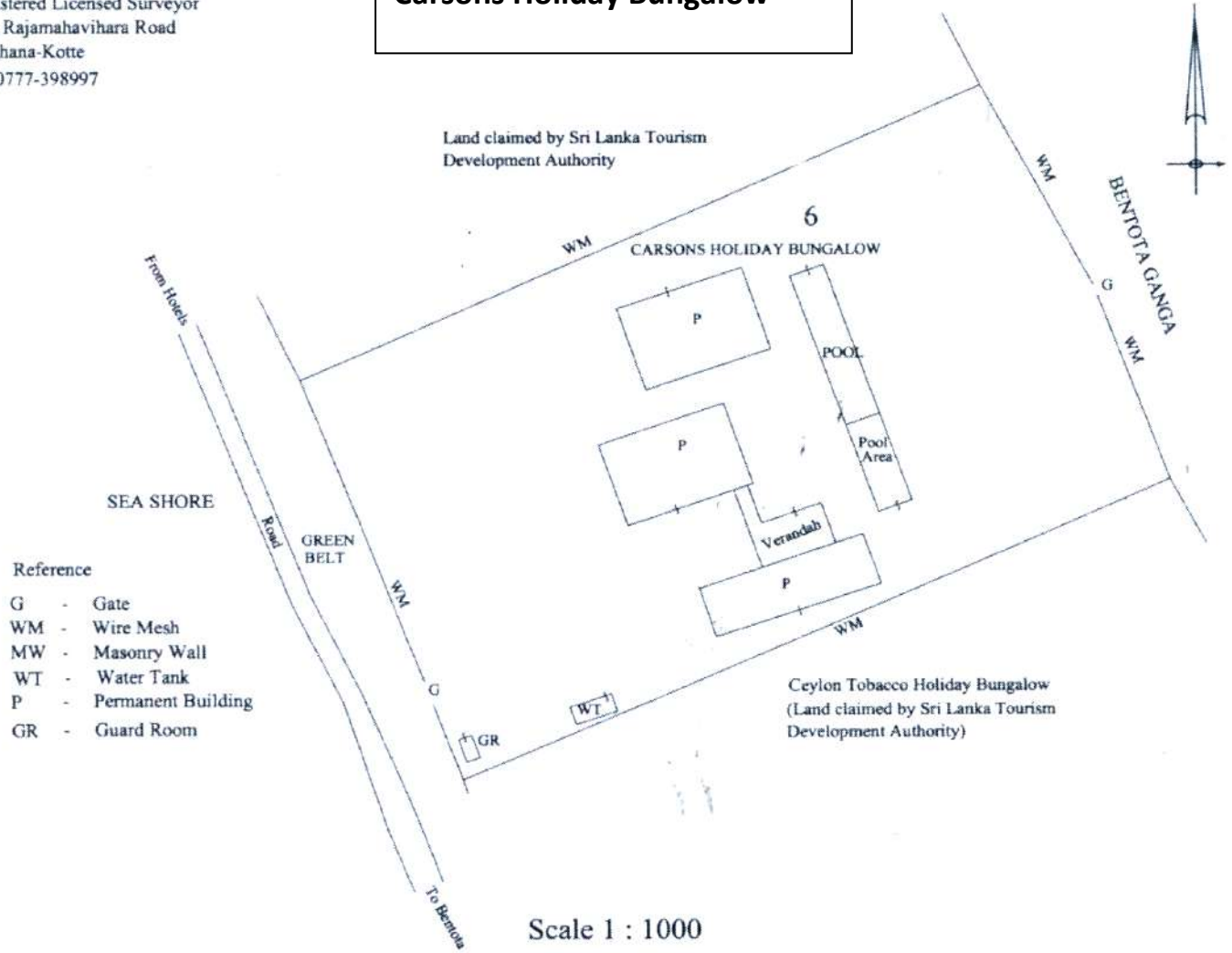

Scale 1 : 1000

PLAN

of an allotment of marked Lot 6 being resurvey of Part of Lot 1 depicted in Surveyor General's Plan No. PP 6) 154 Dated 16-04-1968, Carsons Holiday Bungalow, Bentota Holiday Resort premises belonging to the Sri Lanka Tourism Development Authority situated at Malalagoda, Ward No.1 Pahurumulla within the Urban Council Limits of Bentota

GALLE DISTRICT

SOUTHERN PROVINCE

Bounded as follows

North by :- Land claimed by Sri Lanka Tourism Development Authority

East by :- Bentota Ganga

South by :- Ceylon Tobacco Holiday Bungalow (Land claimed by Sri Lanka Tourism Development Authority)

West by :- Green Belt (Land claimed by Sri Lanka Tourism Development Authority)

Containing in Extent 0.7145 Hectares (1 A. 3 R. 02.49 P.)

A.M.S. ATTANAYAKE
Registered Licensed Surveyor
Land Survey Council
Reg. No. 19900768

Registered Licensed Surveyor
16-01-2020

Surveyed on December 2019

A.M.S.ATTANAYAKE
Registered Licensed Surveyor
192, Rajamahavihara Road
Mirihana-Kotte
Tel.0777-398997

Ceylon Tobacco Holiday Bungalow

Plan No.5798

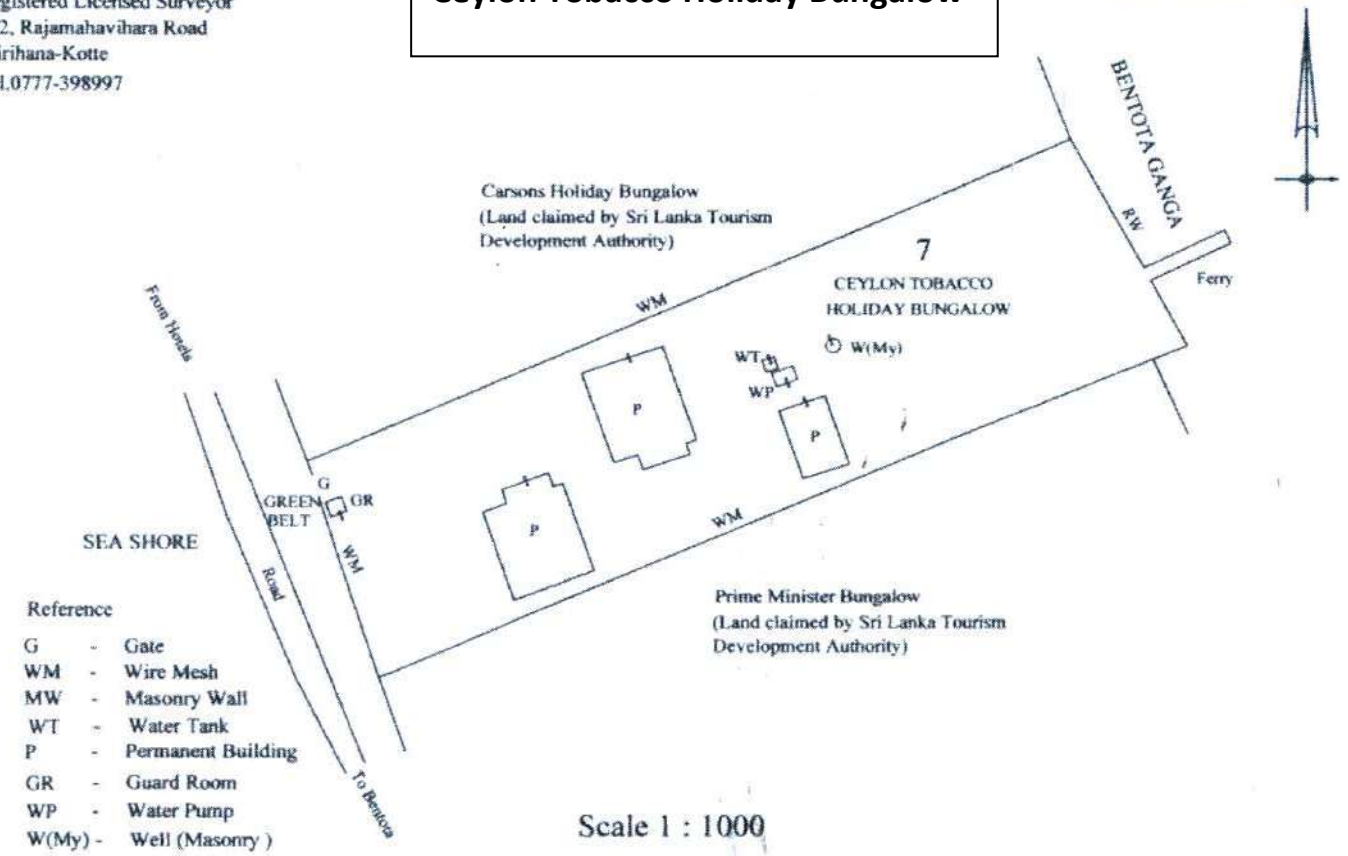

Reference

G	-	Gate
WM	-	Wire Mesh
MW	-	Masonry Wall
WT	-	Water Tank
P	-	Permanent Building
GR	-	Guard Room
WP	-	Water Pump
W(My)	-	Well (Masonry)

Scale 1 : 1000

PLAN

of an allotment of marked Lot 7 being resurvey of Part of Lot 1 depicted in Surveyor General's Plan No. PP 154 Dated 16-04-1968, Ceylon Tobacco Holiday Bungalow, Bentota Holiday Resort premises belonging to the Sri Lanka Tourism Development Authority situated at Malalagoda, Ward No.1 Pahurumulla within the Urban Council Limits of Bentota

GALLE DISTRICT

SOUTHERN PROVINCE

Bounded as follows

North by :- Carsons Holiday Bungalow (Land claimed by Sri Lanka Tourism Development Authority)

East by :- Bentota Ganga

South by :- Prime Minister Bungalow (Land claimed by Sri Lanka Tourism Development Authority)

West by :- Green Belt (Land claimed by Sri Lanka Tourism Development Authority)

Containing in Extent 0.3754 Hectares (0 A. 3 R. 28.42 P.)

A.M.S. ATTANAYAKE
Registered Licensed Surveyor
Land Survey Council
Reg. No. 19900768

Registered Licensed Surveyor
16-01-2020

Surveyed on December 2019

A.M.S.ATTANAYAKE
Registered Licensed Surveyor
192, Rajamahavihara Road
Mirihana-Kotte
Tel.0777-398997

Prime Minister

Plan No.5799

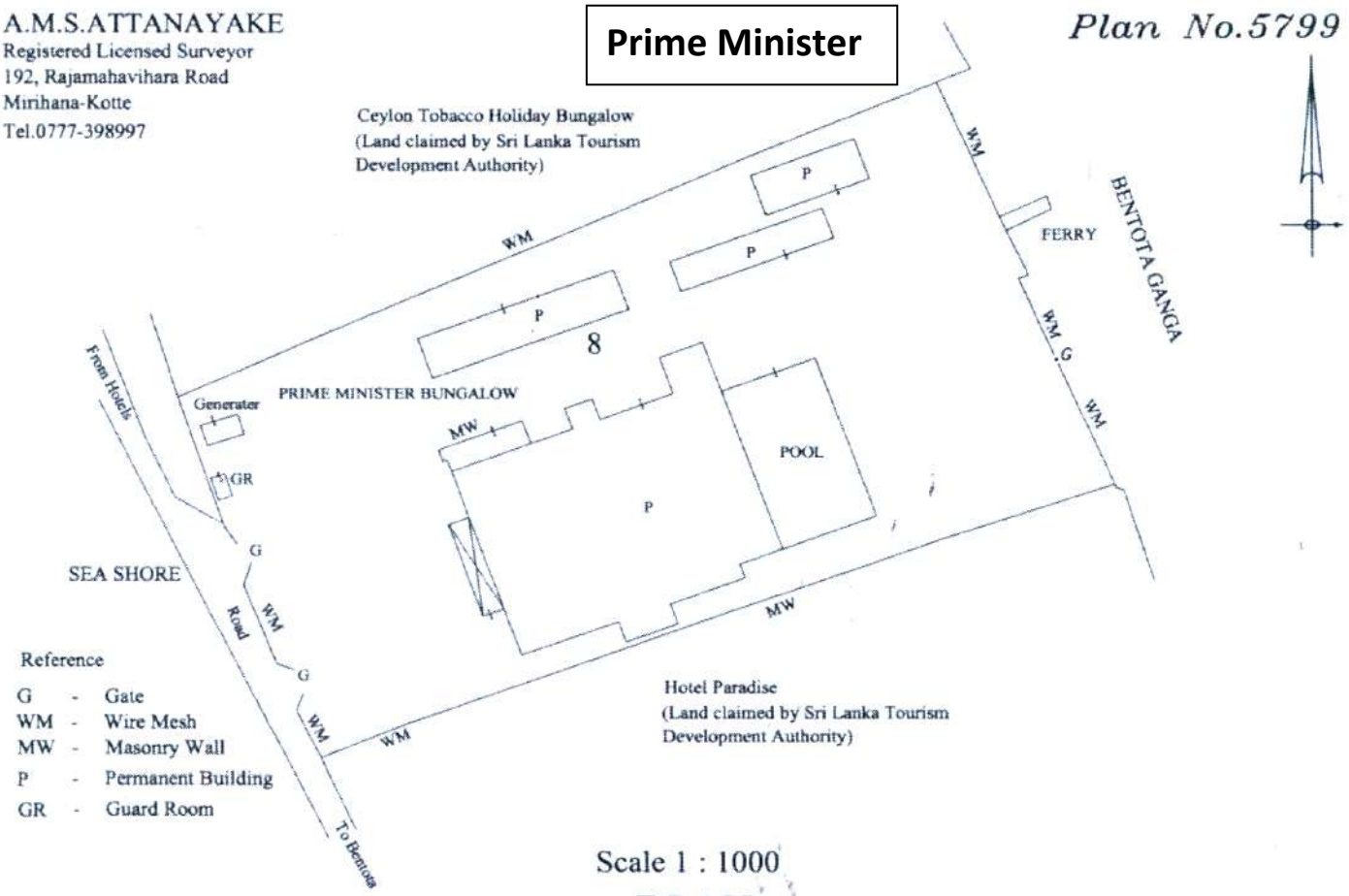

Reference

G	-	Gate
WM	-	Wire Mesh
MW	-	Masonry Wall
P	-	Permanent Building
GR	-	Guard Room

Scale 1 : 1000

PLAN

of an allotment of marked Lot 8 being resurvey of Part of Lot 1 depicted in Surveyor General's Plan No. PP ෆ 154 Dated 16-04-1968, Prime Minister Bungalow, Bentota Holiday Resort premises belonging to the Sri Lanka Tourism Development Authority situated at Malalagoda, Ward No.1 Pahurumulla within the Urban Council Limits of Bentota

GALLE DISTRICT

SOUTHERN PROVINCE

Bounded as follows

North by :- Ceylon Tobacco Holiday Bungalow (Land claimed by Sri Lanka Tourism Development Authority)

East by :- Bentota Ganga

South by :- Hotel Paradise (Land claimed by Sri Lanka Tourism Development Authority)

West by :- Road

Containing in Extent 0.6691 Hectares (1 A. 2 R. 24.53 P.)

A.M.S. ATTANAYAKE
Registered Licensed Surveyor
Land Survey Council
Reg. No. 19950768

Surveyed on December 2019

Registered Licensed Surveyor
16-01-2020

A.M.S.ATTANAYAKE
Registered Licensed Surveyor
192, Rajamahavihara Road
Mirihana-Kotte
Tel.0777-398997

Hotel Paradise

Plan No.5800

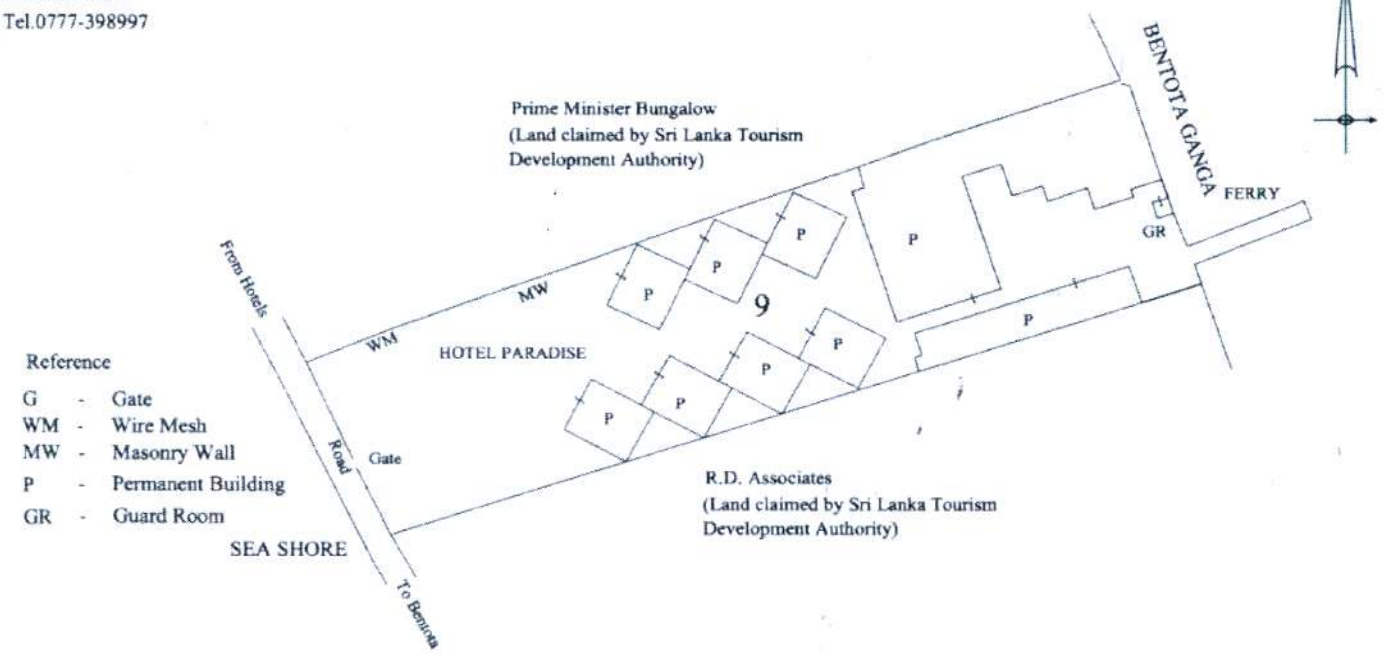

Scale 1 : 1000

PLAN

of an allotment of marked Lot 9 being resurvey of Part of Lot 1 depicted in Surveyor General's Plan No. PP ↄ 154 Dated 16-04-1968, Hotel Paradise, Bentota Holiday Resort premises belonging to the Sri Lanka Tourism Development Authority situated at Malalagoda, Ward No.1 Pahurumulla within the Urban Council Limits of Bentota

GALLE DISTRICT

SOUTHERN PROVINCE

Bounded as follows

North by :- Prime Minister Bungalow (Land claimed by Sri Lanka Tourism Development Authority)

East by :- Bentota Ganga

South by :- R.D. Associates (Land claimed by Sri Lanka Tourism Development Authority)

West by :- Road

Containing in Extent 0.3298 Hectares (0 A. 3 R. 10.39 P.)

A.M.S. ATTANAYAKE
Registered Licensed Surveyor
Land Survey Council
Reg. No. 19900768

Surveyed on December 2019

Registered Licensed Surveyor
16-01-2020

A.M.S.ATTANAYAKE
Registered Licensed Surveyor
192, Rajamahavihara Road
Mirihana-Kotte
Tel.0777-398997

R.D Associates

Plan No.5862

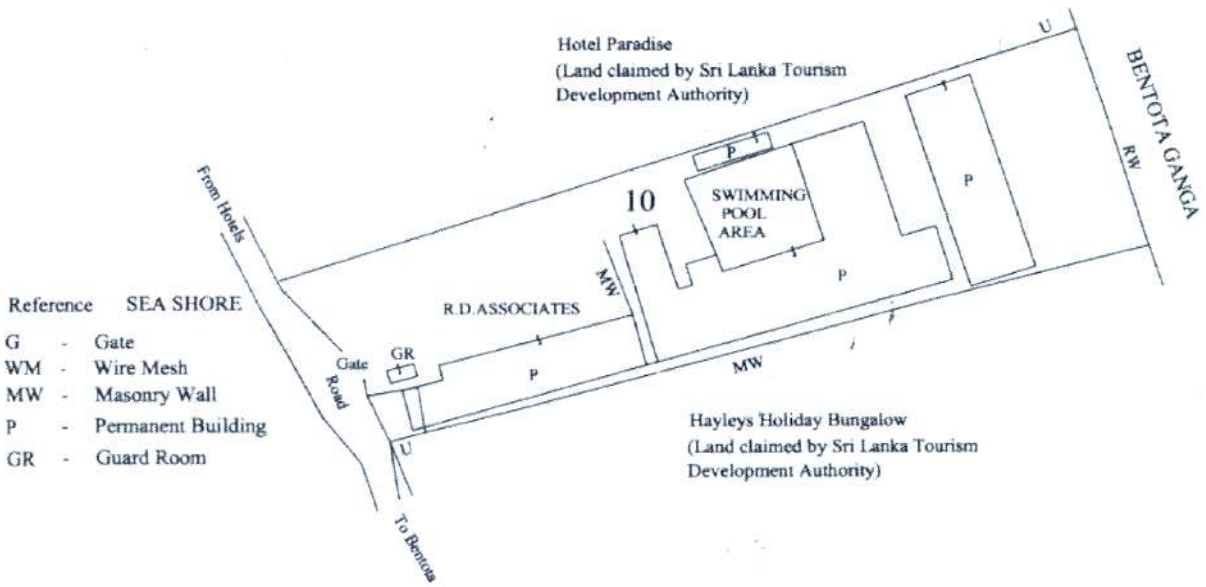

Scale 1 : 1000

PLAN

of an allotment of marked Lot 10 being resurvey of Part of Lot 1 depicted in Surveyor General's Plan No. PP ඟ 154 Dated 16-04-1968, R.D.Associates, Bentota Holiday Resort premises belonging to the Sri Lanka Tourism Development Authority situated at Malalagoda, Ward No.1 Pahurumulla within the Urban Council Limits of Bentota

GALLE DISTRICT

SOUTHERN PROVINCE

Bounded as follows

North by :- Hotel Paradise (Land claimed by Sri Lanka Tourism Development Authority)

East by :- Bentota Ganga

South by :- Hayleys Holiday Bungalow (Land claimed by Sri Lanka Tourism Development Authority)

West by :- Road

Containing in Extent 0.3119 Hectares (0 A. 3 R. 03.31 P.)

A.M.S. ATTANAYAKE
Registered Licensed Surveyor
Land Survey Council
Reg. No. 19-00768

Registered Licensed Surveyor
16-01-2020

Surveyed on December 2019

A.M.S.ATTANAYAKE
Registered Licensed Surveyor
192, Rajamahavihara Road
Mirihana-Kotte
Tel.0777-398997

Heyleys

Plan No.5801

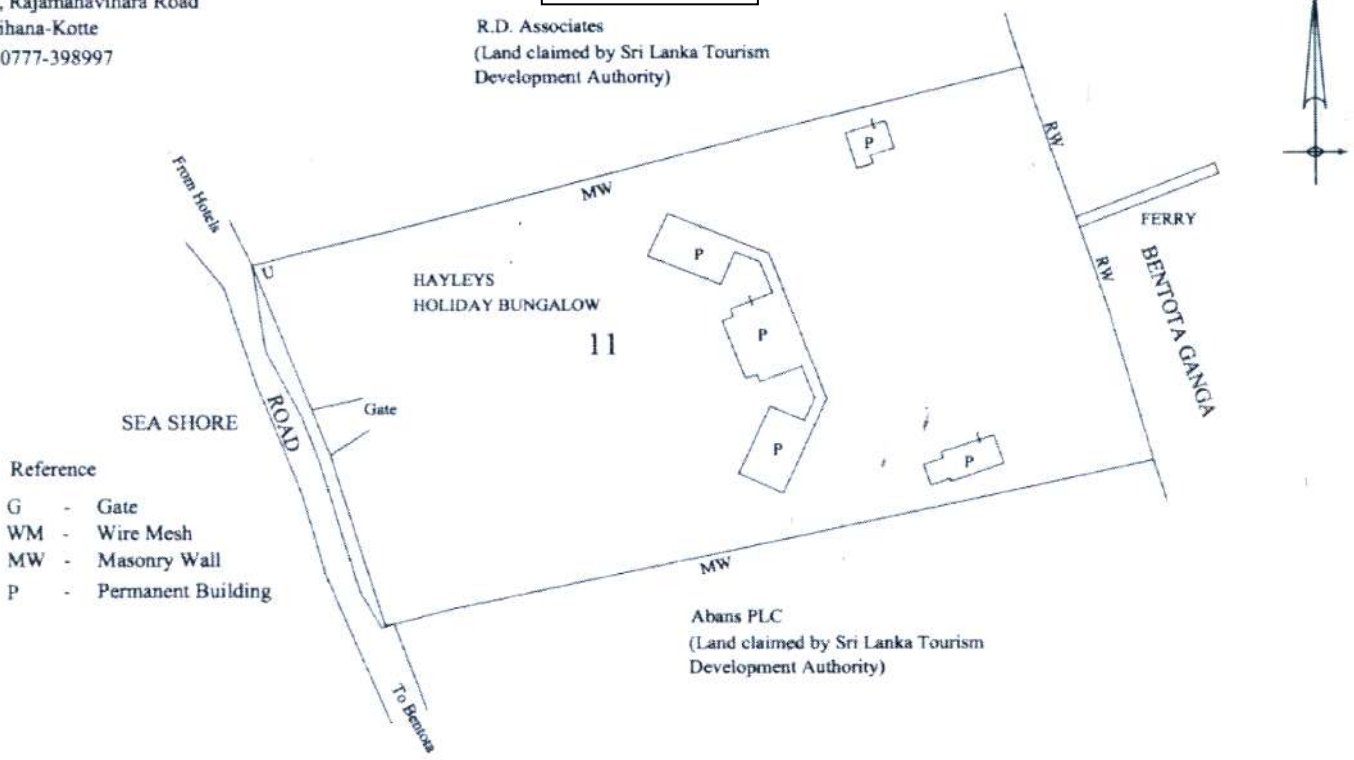

Scale 1 : 1000

PLAN

of an allotment of marked Lot 11 being resurvey of Part of Lot 1 depicted in Surveyor General's Plan No. PP ∽ 154 Dated 16-04-1968, Heyleys Holiday Bungalow, Bentota Holiday Resort premises belonging to the Sri Lanka Tourism Development Authority situated at Malalagoda, Ward No.1 Pahurumulla within the Urban Council Limits of Bentota

GALLE DISTRICT

SOUTHERN PROVINCE

Bounded as follows

North by :- R.D. Associates (Land claimed by Sri Lanka Tourism Development Authority)

East by :- Bentota Ganga

South by :- Abans PLC (Land claimed by Sri Lanka Tourism Development Authority)

West by :- Road

Containing in Extent 0.5749 Hectares (1 A. 1 R. 27.30 P.)

A.M.S. ATTANAYAKE
Registered Licensed Surveyor
Land Survey Council
Reg. No. 19990768

Surveyed on December 2019

Registered Licensed Surveyor
16-01-2020

A.M.S.ATTANAYAKE
Registered Licensed Surveyor
192, Rajamahavihara Road
Mirihana-Kotte
Tel:0777-398997

Green Belt

Plan No.6126

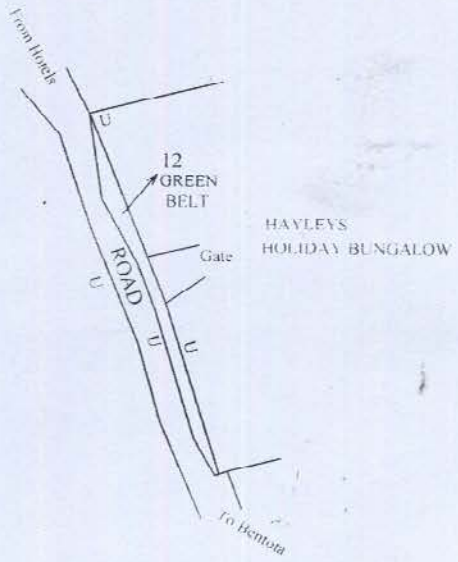



Reference

DF - Dry Fence
U - Undefined Boundary
MW - Masonry Wall

Scale 1 : 1000

PLAN

of an allotment of marked Lot 12 being resurvey of Part of Lot 1 depicted in Surveyor General's Plan No.P.P. 154 dated 16-04-1968, Green Belt, Bentota Holiday Resort premises belonging to the Sri Lanka Tourism Development Authority situated at Malalagoda, Ward No.1 Pahurumulla within the Urban Council Limits of Bentota

GALLE DISTRICT

SOUTHERN PROVINCE

Bounded as follows

North by :- Road

East by :- Heyleys Holiday Bungalow

South by :- Road

West by :- Road

Containing in Extent 0.0088 Hectares (0 A. 0 R. 03.48 P.)

A.M.S. ATTANAYAKE
Registered Licensed Surveyor
Land Survey Council
Reg. No. 19900768

Surveyed on December 2019

Registered Licensed Surveyor
21-03-2021

A.M.S.ATTANAYAKE
Registered Licensed Surveyor
192, Rajamahavihara Road
Mirihana-Kotte
Tel.0777-398997

Abans PLC

Plan No.5802

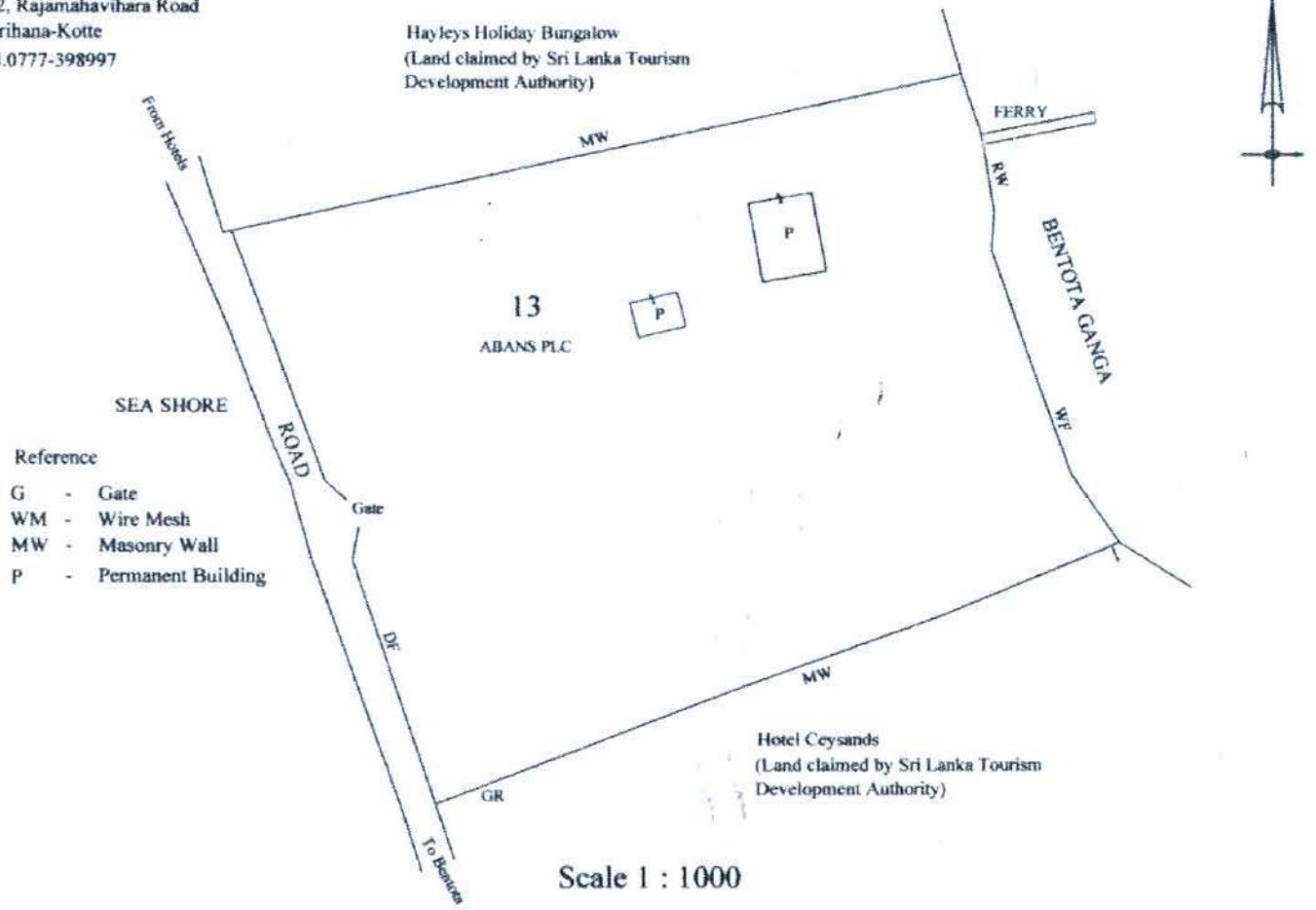

Scale 1 : 1000

PLAN

of an allotment of marked Lot 13 being resurvey of Part of Lot 1 depicted in Surveyor General's Plan No. PP 154 Dated 16-04-1968, Abans PLC, Bentota Holiday Resort premises belonging to the Sri Lanka Tourism Development Authority situated at Malalagoda, Ward No.1 Pahurumulla within the Urban Council Limits of Bentota

GALLE DISTRICT

SOUTHERN PROVINCE

Bounded as follows

North by :- Hayleys Holiday Bungalow (Land claimed by Sri Lanka Tourism Development Authority)

East by :- Bentota Ganga

South by :- Hotel Ceysands (Land claimed by Sri Lanka Tourism Development Authority)

West by :- Road

Containing in Extent 0.7653 Hectares (1 A. 3 R. 22.56 P.)

A.M.S. ATTANAYAKE
Registered Licensed Surveyor
Land Survey Council
Reg. No. 19980768

Registered Licensed Surveyor
16-01-2020

Surveyed on December 2019

A.M.S.ATTANAYAKE
Registered Licensed Surveyor
192, Rajamahavihara Road
Mirihana-Kotte
Tel.0777-398997

Plan No.5803

Hotel Ceysands

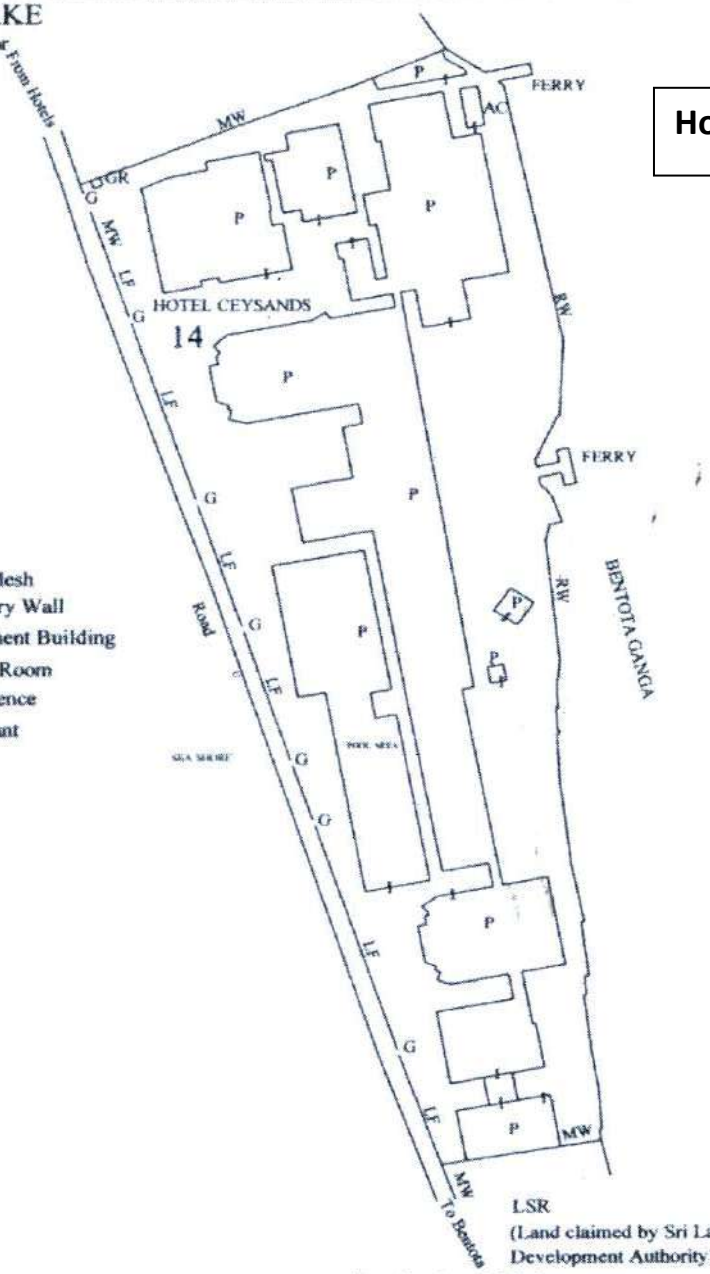

Reference

G	-	Gate
WM	-	Wire Mesh
MW	-	Masonry Wall
P	-	Permanent Building
GR	-	Guard Room
LF	-	Live Fence
AC	-	AC Plant

Scale 1 : 2000

PLAN

of an allotment of marked Lot 14 being resurvey of Part of Lot 1 depicted in Surveyor General's Plan No. PP 154 Dated 16-04-1968, Hotel Ceysands, Bentota Holiday Resort premises belonging to the Sri Lanka Tourism Development Authority situated at Malalagoda, Ward No.1 Pahurumulla within the Urban Council Limits of Bentota

GALLE DISTRICT

SOUTHERN PROVINCE

Bounded as follows

North by :- Abans PLC (Land claimed by Sri Lanka Tourism Development Authority)

East by :- Bentota Ganga

South by :- LSR (Land claimed by Sri Lanka Tourism Development Authority)

West by :- Road

Containing in Extent 2.3391 Hectares (5 A. 3 R. 04.80 P.)

A.M.S. ATTANAYAKE
Registered Licensed Surveyor
Land Survey Council
Reg. No. [illegible]

Registered Licensed Surveyor
16-01-2020

Surveyed on December 2019

A.M.S.ATTANAYAKE
Registered Licensed Surveyor
192, Rajamahavihara Road
Mirihana-Kotte
Tel.0777-398997

LSR

Plan No.5804

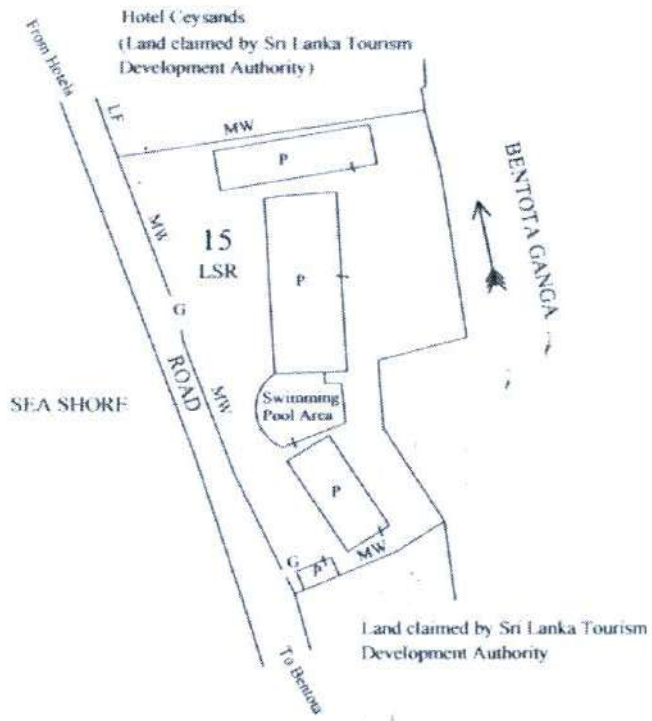

Reference

G - Gate
WM - Wire Mesh
MW - Masonry Wall
P - Permanent Building

Scale 1 : 1000

PLAN

of an allotment of marked Lot 15 being resurvey of Part of Lot 1 depicted in Surveyor General's Plan No. PP ග 154 Dated 16-04-1968, LSR, Bentota Holiday Resort premises belonging to the Sri Lanka Tourism Development Authority situated at Malalagoda, Ward No.1 Pahurumulla within the Urban Council Limits of Bentota

GALLE DISTRICT

SOUTHERN PROVINCE

Bounded as follows

North by :- Hotel Ceysands (Land claimed by Sri Lanka Tourism Development Authority)

East by :- Bentota Ganga

South by :- Land claimed by Sri Lanka Tourism Development Authority

West by :- Road

Containing in Extent 0.1896 Hectares (0 A. 1 R. 34.96 P.)

A.M.S. ATTANAYAKE
Registered Licensed Surveyor
Land Survey Council
Reg. No. 19900768

Registered Licensed Surveyor
16-01-2020

Surveyed on December 2019

A.M.S.ATTANAYAKE
Registered Licensed Surveyor
192, Rajamahavihara Road
Mirihana-Kotte
Tel.0777-398997

Plan No.5864

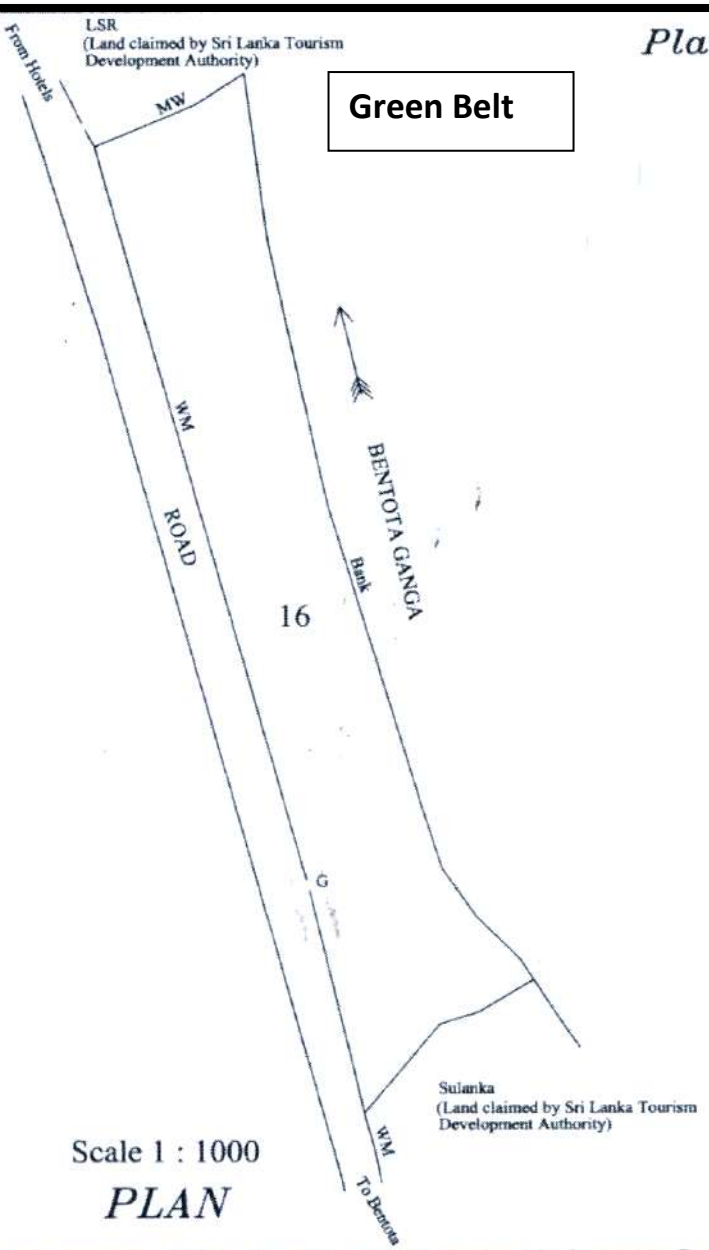

Reference

G - Gate
WM - Wire Mesh
MW - Masonry Wall

Scale 1 : 1000

PLAN

of an allotment of marked Lot 16 being resurvey of Part of Lots 1, 2 & 11 depicted in Surveyor General's Plan No. PP 𝒟 154 Dated 16-04-1968 Bentota Holiday Resort premises belonging to the Sri Lanka Tourism Development Authority situated at Malalagoda, Ward No.1 Pahurumulla within the Urban Council Limits of Bentota

GALLE DISTRICT

SOUTHERN PROVINCE

Bounded as follows

North by :- LSR (Land claimed by Sri Lanka Tourism Development Authority)

East by :- Bentota Ganga

South by :- Sulanka (Land claimed by Sri Lanka Tourism Development Authority)

West by :- Road

Containing in Extent 0.2471 Hectares (0 A. 2 R. 17.71 P.)

A.M.S. ATTANAYAKE
Registered Licensed Surveyor
Land Survey Council
Reg. No. 19900768

Registered Licensed Surveyor
28-02-2020

Surveyed on December 2019

A.M.S.ATTANAYAKE
Registered Licensed Surveyor
192, Rajamahavihara Road
Mirihana-Kotte
Tel.0777-398997

Sulanka SLTDA

Plan No.5863

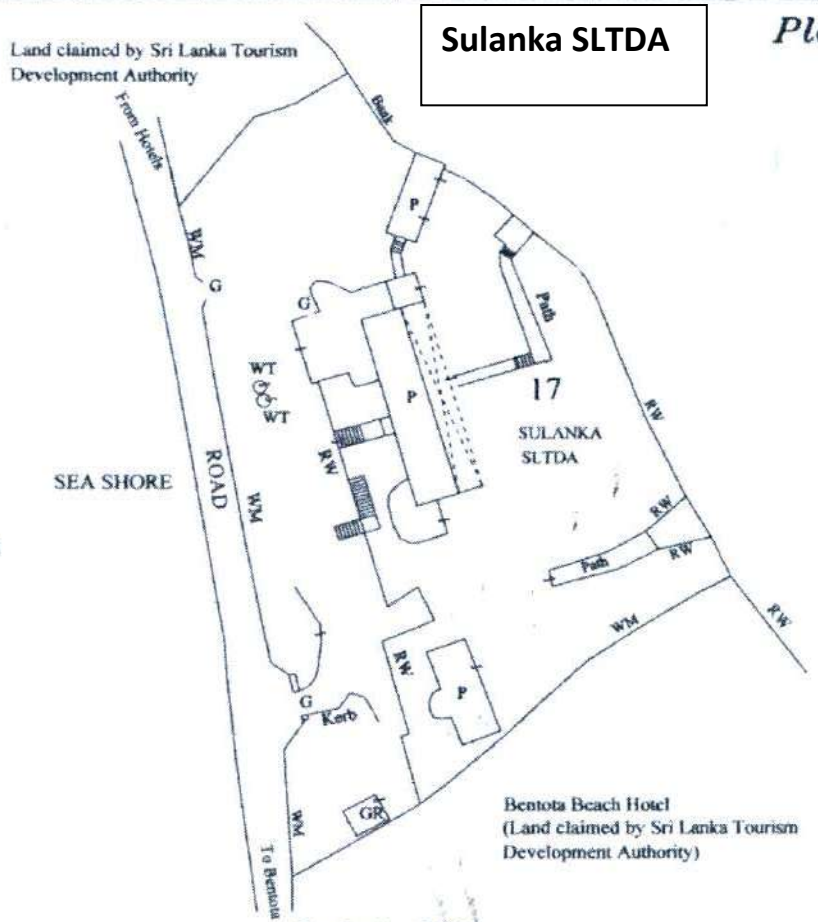

Reference

G	-	Gate
WM	-	Wire Mesh
MW	-	Masonry Wall
P	-	Permanent Building
WT	-	Water Tank
GR	-	Guard Room
RW	-	Retaining Wall

Scale 1 : 1000

PLAN

of an allotment of marked Lot 17 being resurvey of Part of Lots 1, 2 & 11 depicted in Surveyor General's Plan No. PP 154 Dated 16-04-1968, Bentota Holiday Resort premises belonging to the Sri Lanka Tourism Development Authority situated at Malalagoda, Ward No.1 Pahurumulla within the Urban Council Limits of Bentota

GALLE DISTRICT

SOUTHERN PROVINCE

Bounded as follows

North by :- Land claimed by Sri Lanka Tourism Development Authority

East by :- Bentota Ganga

South by :- Bentota Beach Hotel (Land claimed by Sri Lanka Tourism Development Authority)

West by :- Road

Containing in Extent 0.4532 Hectares (1 A. 0 R. 19.20 P.)

A.M.S. ATTANAYAKE
Registered Licensed Surveyor
Land Survey Council
Reg. No. 19900768

Surveyed on December 2019

Registered Licensed Surveyor
16-01-2020

A.M.S.ATTANAYAKE
Registered Licensed Surveyor
192, Rajamahavihara Road
Mirihana-Kotte
Tel.0777-398997

Sulanka
(Land claimed by Sri Lanka Tourism Development Authority)

Bentota Beach Hotel

Plan No.5806

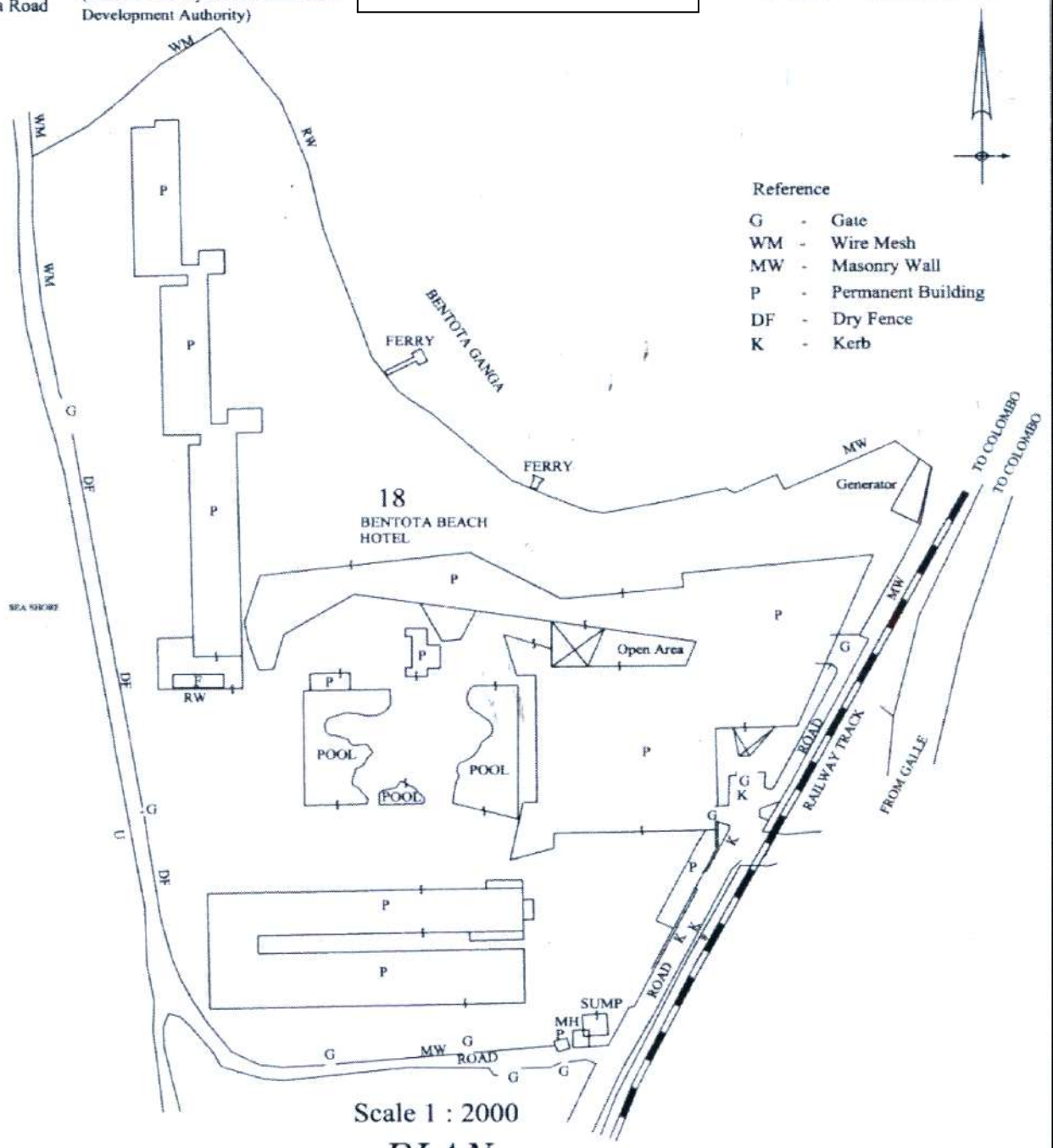

Reference

G	-	Gate
WM	-	Wire Mesh
MW	-	Masonry Wall
P	-	Permanent Building
DF	-	Dry Fence
K	-	Kerb

Scale 1 : 2000

PLAN

of an allotment of marked Lot 18 being resurvey of Part of Lots 2, 12 & 13 depicted in Surveyor General's Plan No. PP ☉ 154 Dated 16-04-1968, Bentota Beach Hotel, Bentota Holiday Resort premises belonging to the Sri Lanka Tourism Development Authority situated at Malalagoda, Ward No.1 Pahurumulla within the Urban Council Limits of Bentota

GALLE DISTRICT

SOUTHERN PROVINCE

Bounded as follows

North by :- Sulanka (Land claimed by Sri Lanka Tourism Development Authority) and Bentota Ganga

East by :- Bentota Ganga and Road

South by :- Road

West by :- Road

Containing in Extent 4.8463 Hectares (11 A. 3 R. 36.05 P.)

A.M.S. ATTANAYAKE
Registered Licensed Surveyor
Land Survey Council
Reg. No. 19900768

Registered Licensed Surveyor
16-01-2020

Surveyed on December 2019

A.M.S.ATTANAYAKE
Registered Licensed Surveyor
192. Rajamahavihara Road
Mirihana-Kotte
Tel 0777-398997

Green Belt

Plan No.6125





Reference

DF - Dry Fence
U - Undefined Boundary
MW - Masonry Wall

Scale 1 : 1000

PLAN

of an allotment of marked Lot 20 being resurvey of Part of Lot 14 depicted in Surveyor General's Plan No. PP 154 Dated 16-04-1968, Green Belt, Bentota Holiday Resort premises belonging to the Sri Lanka Tourism Development Authority situated at Malalagoda, Ward No.1 Pahurumulla within the Urban Council Limits of Bentota

GALLE DISTRICT

SOUTHERN PROVINCE

Bounded as follows

North by :- Road

East by :- Road

South by :- Avani Bentota

West by :- Sea Shore

Containing in Extent 0.0264 Hectares (0 A. 0 R. 10.43 P.)

A.M.S. ATTANAYAKE
Registered Licensed Surveyor
Land Survey Council
Reg. No. 19900768

Registered Licensed Surveyor
21-03-2021

Surveyed on December 2019

A.M.S.ATTANAYAKE
Registered Licensed Surveyor
192, Rajamahavihara Road
Mirihana-Kotte
Tel.0777-398997

Avani Bentota Resort & SPA

Plan No.5809

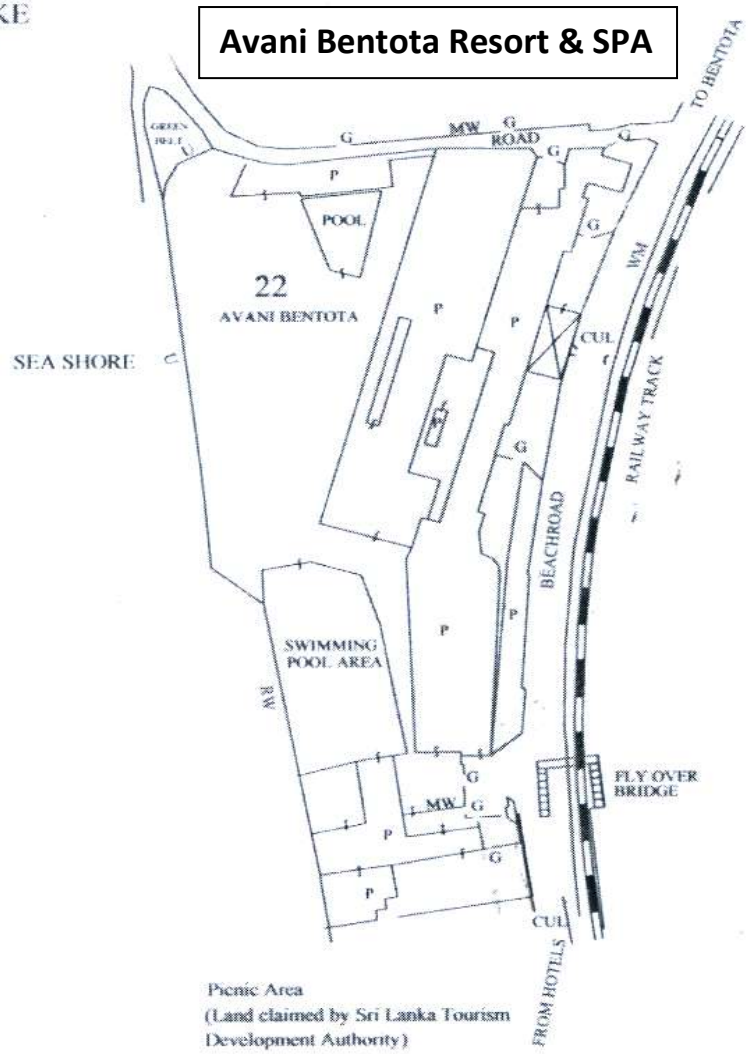

Scale 1 : 2000

PLAN

of an allotment of marked Lot 22 being resurvey of Part of Lot 1 depicted in Surveyor General's Plan No. PP ∽ 154 Dated 16-04-1968. Avani Bentota Hotel, Bentota Holiday Resort premises belonging to the Sri Lanka Tourism Development Authority situated at Malalagoda, Ward No.1 Pahurumulla within the Urban Council Limits of Bentota

GALLE DISTRICT

SOUTHERN PROVINCE

Bounded as follows

North by :- Road

East by :- Beach Road

South by :- Picnic Area (Land claimed by Sri Lanka Tourism Development Authority)

West by :- Sea Shore

Containing in Extent 1.7286 Hectares (4 A. 1 R. 03.42 P.)

A.M.S. ATTANAYAKE
Registered Licensed Surveyor
Land Survey Council
Reg. No. 19900768

Registered Licensed Surveyor
16-01-2020

Surveyed on December 2019

A.M.S.ATTANAYAKE
Registered Licensed Surveyor
192, Rajamahavihara Road
Mirihana-Kotte
Tel.0777-398997

Plan No.5866

SLTDA Office Area & Tank

Reference

WM	-	Wire Mesh
U	-	Undifined Boudary
G	-	Gate
WF	-	Wire Fence
P	-	Wire Mesh
RW	-	Undifined Boudary
IF	-	Gate
K	-	Wire Fence
MDN	-	Wire Mesh
EDN	-	Undifined Boudary
GR	-	Gate

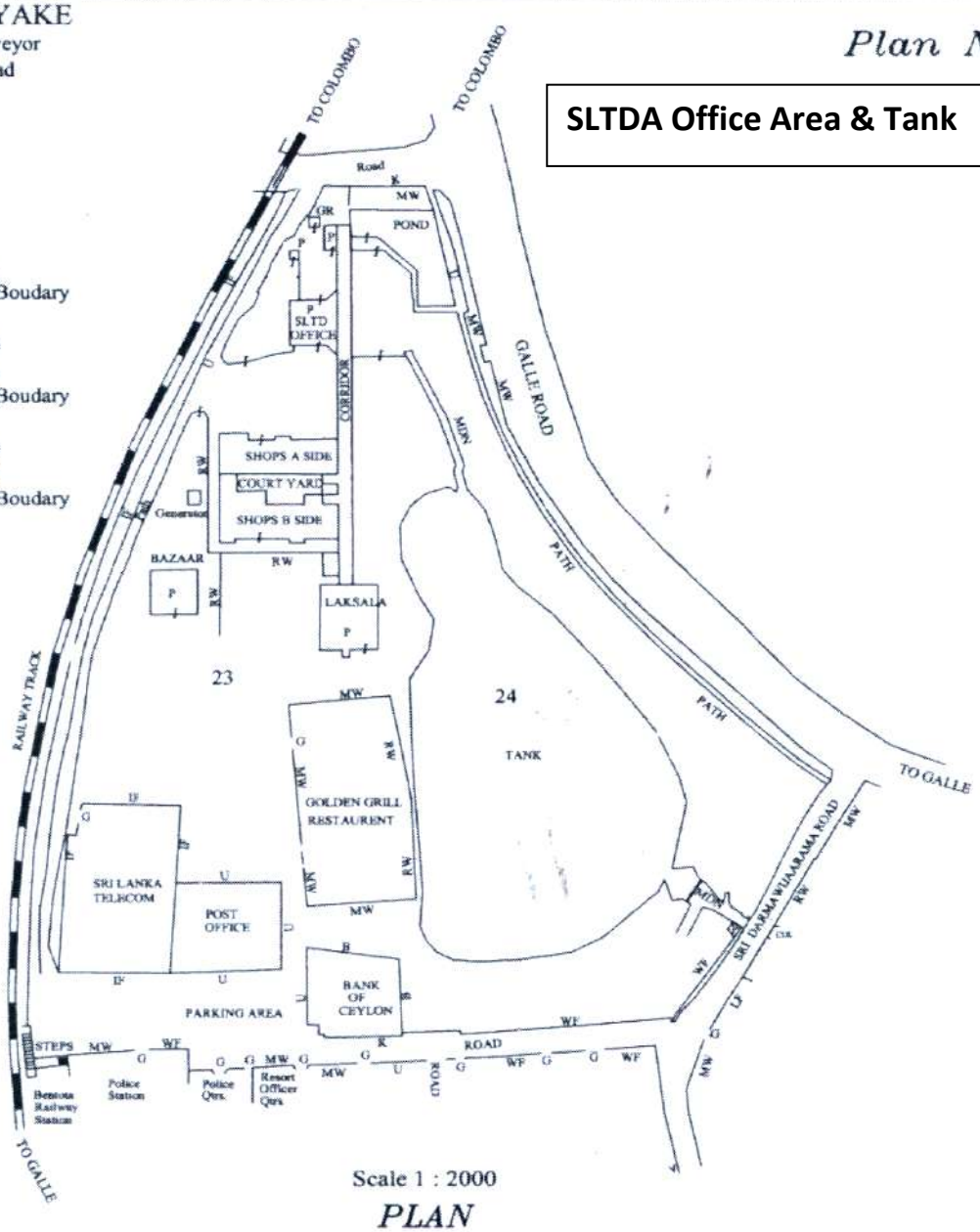

Scale 1 : 2000

PLAN

of an allotment of marked Lots 23 & 24 being resurvey of Part of Lots 39-45, 48-55, 59-70 & 73-74 depicted in Surveyor General's Plan No.PP ∞ 108 Dated 17-06-1967 Bentota Holiday Resort premises belonging to the Sri Lanka Tourism Development Authority situated at Malalagoda & Pita Aramba Villages Ward No.1 Pahurumulla within the Urban Council Limits of Bentota
GALLE DISTRICT
SOUTHERN PROVINCE

Bounded as follows

LOT NO	NORTH BY	EAST BY	SOUTH BY	WEST BY	A.	R.	P.	HECT.
23	Road & Galle Road	Galle Road and Sri Daramawijayaarama Road	Road and Resort Oficer's Quarters, Police Quarters Police Station & Bentota Railway Station	Railway reservation	5	1	16.66	2.1668
24	Land claimed by Sri Lanka Tourism Development Authority	Land claimed by Sri Lanka Tourism Development Authority	Land claimed by Sri Lanka Tourism Development Authority	Land claimed by Sri Lanka Tourism Development Authority	1	1	35.92	0.5967
				Total	6	3	12.58	2.7635

A.M.S. ATTANAYAKE
Registered Licensed Surveyor
Land Survey Council
Reg. No. 19900768

Registered Licensed Surveyor
28-02-2020

Surveyed on December 2019

A.M.S.ATTANAYAKE
Registered Licensed Surveyor
192, Rajamahavihara Road
Mirihana-Kotte
Tel.0777-398997

Golden Grill Restaurant

Plan No.5883

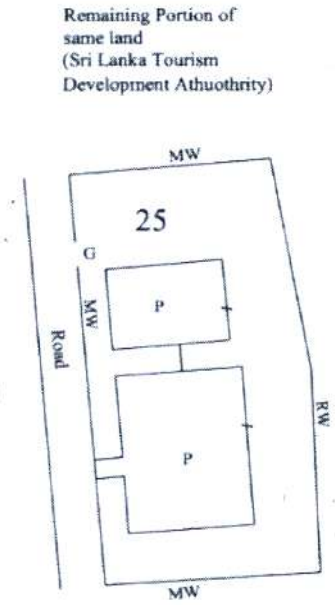

Reference

RW - Retaining Wall
G - Gate
MW - Masonry Wall
P - Permanent Building

Scale 1 : 1000

PLAN

of an allotment of marked Lot 25 being resurvey of Part of Lots 70, 69 & 68 depicted in Surveyor General's Plan No. PP ∞ 108 Dated 11-11-1967 Golden Grill Restaurant, Bentota Holiday Resort premises belonging to the Sri Lanka Tourism Development Authority situated at Pita Aramba Village Ward No.1 Pahurumulla within the Urban Council Limits of Bentota

GALLE DISTRICT
SOUTHERN PROVINCE

Bounded as follows

North by :- Remaining Portion of same land (Sri Lanka Tourisam Development Authority)

East by :- Remaining Portion of same land (Sri Lanka Tourisam Development Authority)

South by :- Remaining Portion of same land (Sri Lanka Tourisam Development Authority)

West by :- Road (Remaining Portion of same land Sri Lanka Tourisam Development Authority)

Containing in Extent 0.1645 Hectares (0 A. 1 R. 25.04 P.)

A.M.S. ATTANAYAKE
Registered Licensed Surveyor
Land Survey Council
Reg. No. 19900768

Surveyed on Decembe 2019

Registered Licensed Surveyor and Leveller,
26-02-2020

A.M.S.ATTANAYAKE
Registered Licensed Surveyor
192, Rajamahavihara Road
Mirihana-Kotte
Tel.0777-398997

Sri Lanka Telecom

Plan No.5867



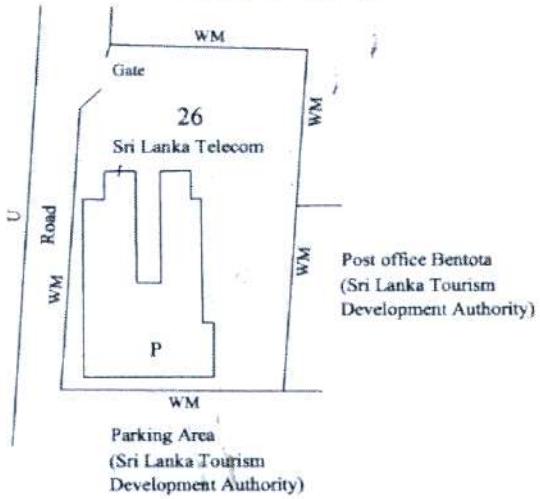

Reference

WM - Wire Mess
U - Undefined Boundary
P - Permanent Building

Scale 1 : 1000

PLAN

of an allotment of marked Lot 26 being a resurvey of Part of Lots 70 & 73 depicted in Surveyor General's Plan No. PP 108 Dated 11-11-1967 Sri Lanka Telecom, Bentota Holiday Resort premises belonging to the Sri Lanka Tourism Development Authority situated at Pita Aramba Village Ward No.1 Pahurumulla within the Urban Council Limits of Bentota

GALLE DISTRICT

SOUTHERN PROVINCE

Bounded as follows

North by :- Remaining Portion of same land (Sri Lanka Tourism Development Authority)

East by :- Remaining Portion of same land (Sri Lanka Tourism Development Authority) & Post Office Bentota

South by :- Parking Area (Sri Lanka Tourism Development Authority)

West by :- Road (Sri Lanka Tourism Development Authority)

Containing in Extent 0.1388 Hectares (0 A. 1 R. 14.88 P.)

A.M.S. ATTANAYAKE
Registered Licensed Surveyor
Land Survey Council
Reg. No. 19900768

Registered Licensed Surveyor
24-01-2020

Surveyed on December 2019

A.M.S.ATTANAYAKE
Registered Licensed Surveyor
192, Rajamahavihara Road
Mirihana-Kotte
Tel.0777-398997

Post Office

Plan No.5879



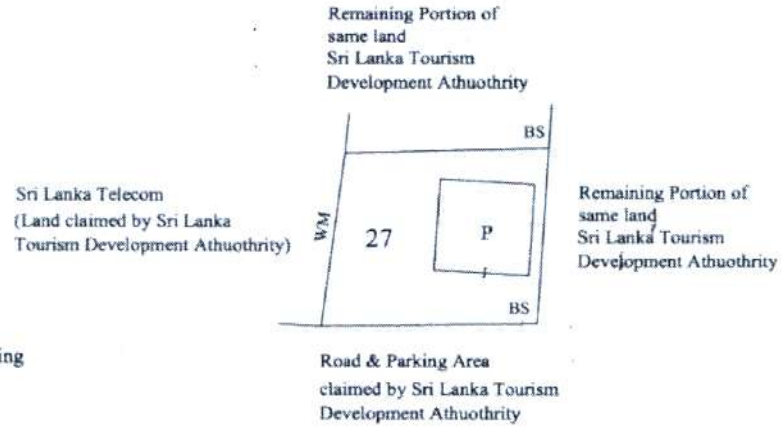

Reference

WM - Wire Mess
BS - Boundary Stone
P - Permanent Building

Scale 1 : 1000

PLAN

of an allotment of marked Lot 27 being resurvey of Part of Lots 68 & 69 depicted in Surveyor General's Plan No. PP ෙ 154 Dated 11-11-1967, Bentota Post Office, Sri Lanka Postal Department, Bentota Holiday Resort premises belonging to the Sri Lanka Tourism Development Authority situated at Pita Aramba Village Ward No.1 Pahurumulla within the Urban Council Limits of Bentota

GALLE DISTRICT
SOUTHERN PROVINCE

Bounded as follows

North by :- Remaining Portion of same land (Sri Lanka Tourism Development Authority)

East by :- Remaining Portion of same land (Sri Lanka Tourism Development Authority)

South by :- Road & Parking Area (Claimed by Sri Lanka Tourism Development Authority)

West by :- Sri Lanka Telecom (Land claimed by Sri Lanka Tourism Development Authority)

Containing in Extent 0.0685 Hecatres (0 A. 0 R. 27.10 P.)

A.M.S. ATTANAYAKE
Registered Licensed Surveyor
Land Survey Council
Reg. No. 19900768

Surveyed on December 2019

Registered Licensed Surveyor
24-01-2020

A.M.S.ATTANAYAKE
Registered Licensed Surveyor
192, Rajamahavihara Road
Mirihana-Kotte
Tel.0777-398997

Bank Of Ceylon

Plan No.5876

Bentota Bank of Ceylon



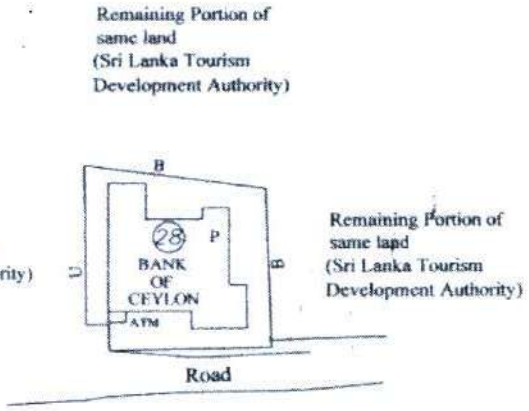

Reference

BS - Boundary Stone
B - Bank
P - Permanent Building
U - Undefined Boundary

Scale 1 : 1000

PLAN

of an allotment of marked Lot 28 being a resurvey of Part of Lots 68 & 69 depicted in Surveyor General's Plan No. PP 108 Dated 11-11-1967 Bentota Bank of Ceylon, Bentota Holiday Resort premises belonging to the Sri Lanka Tourism Development Authority situated at Malalgoda Village Ward No.1 Pahurumulla within the Urban Council Limits of Bentota

GALLE DISTRICT

SOUTHERN PROVINCE

Bounded as follows

North by :- Remaining Portion of same land (Sri Lanka Tourism Development Authority)

East by :- Remaining Portion of same land (Sri Lanka Tourism Development Authority)

South by :- Road

West by :- Parking Area (Sri Lanka Tourism Development Authority)

Containing in Extent 0.0567 Hectares (0 A. 0 R. 22.45 P.)

A.M.S. ATTANAYAKE
Registered Licensed Surveyor
Land Survey Council
Reg. No. 19900768

Registered Licensed Surveyor
24-01-2020

Surveyed on December 2019

A.M.S.ATTANAYAKE
Registered Licensed Surveyor
192, Rajamahavihara Road
Mirihana-Kotte
Tel.0777-398997

CEB Depot

Plan No.5878

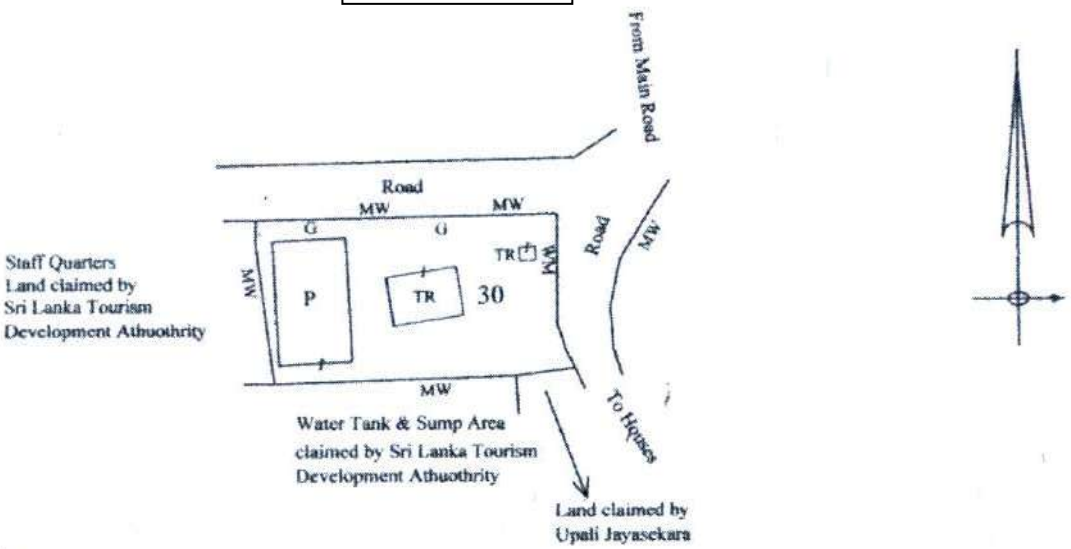

Reference

WM - Wire Mess
MW - Masonry Wall
G - Gate
P - Permanent Building

Scale 1 : 1000

PLAN

of an allotment of marked Lot 30 being resurvey of Part of Lots 73 & 74 depicted in Surveyor General's Plan No. PP 108 Dated 11-11-1967, Ceylon Electricity Board, Bentota Holiday Resort premises belonging to the Sri Lanka Tourism Development Authority siuated at Pita Aramba Village Ward No.1 Pahurumulla within the Urban Council Limits of Bentota

GALLE DISTRICT
SOUTHERN PROVINCE

Bounded as follows

North by :- Road

East by :- Road

South by :-Land claimed by Upali Jayasekara and Water Tank & Sump Area claimed by Sri Lanka Tourism Development Authority

West by :- Staff Quarters Land claimed by Sri Lanka Tourism Development Authority

Containing in Extent 0.0883 Hectares (0 A. 0 R. 34.90 P.)

A.M.S. ATTANAYAKE
Registered Licensed Surveyor
Land Survey Council
Reg. No. 19900768

Registered Licensed Surveyor
24-01-2020

Surveyed on December 2019

A.M.S.ATTANAYAKE
Registered Licensed Surveyor
192, Rajamahavihara Road
Mirihana-Kotte
Tel 0777-398997

Water Tank , Encroachment , Encroachment

Plan No.5881



Reference

B - Bank
MW - Masonry Wall
G - Gate
WT - Water Tank
LF - Live Fence
WF - Wire Fence

Scale 1 : 1000

PLAN

of Three (3) allotments of marked Lots 31, 31A & 31B being resurvey of Part of Lot 74 depicted in Surveyor General's Plan No. PP 69 108 Dated 11-11-1967, Water Tank Area, Bentota Holiday Resort premises belonging to the Sri Lanka Tourism Development Authority siuated at Pita Aramba Village Ward No.1 Pahurumulla within the Urban Council Limits of Bentota

GALLE DISTRICT

SOUTHERN PROVINCE

Bounded as follows

LOT NO	NORTH BY	EAST BY	SOUTH BY	WEST BY	A	R	P	HECT	Remarks
31	Ceylon Electricity Board (Land claimed by Sri Lanka Tourism Development Authority)	Lot 31B herein	Lot 31A herein Land of W.D.Somapala	Land of Gunawathie Kumarage and Road	0	0	22.73	0.0575	Water Tank Area
31A	Lot 31 herein	Lot 31B herein	Land of Karunawathie	Lot 31 herein	0	0	00.89	0.0022	Encroach by Karunawathie
31B	Ceylon Electricity Board (Land claimed by Sri Lanka Tourism Development Authority)	Land of Upali Jayasekara	Land of Upali Jayasekara	Lots 31A & 31 herein	0	0	02.22	0.0056	Encroach by Jayasekara
					0	0	25.84	0.0653	

A.M.S. ATTANAYAKE
Registered Licensed Surveyor
Land Survey Council
Reg. No. 19900768

Surveyed on December 2019

Registered Licensed Surveyor
24-01-2020

A.M.S.ATTANAYAKE
Registered Licensed Surveyor
192, Rajamahavihara Road
Mirihana-Kotte
Tel.0777-398997

SLTDA Quarters

Plan No.5880

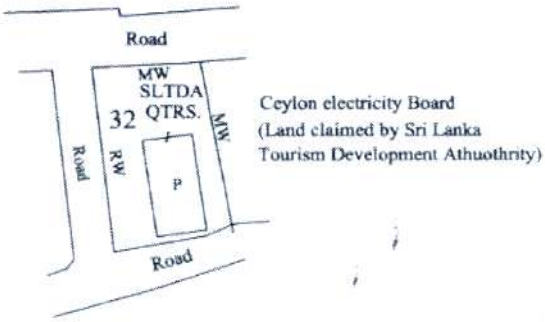



Reference

RW - Retaining Wall
MW - Masonry Wall
G - Gate
P - Permanent Building

Scale 1 : 1000

PLAN

of an allotment of marked Lot 32 being resurvey of Part of Lot 74 depicted in Surveyor General's Plan No. PP 47 108 Dated 11-11-1967, Staff Quarters, Bentota Holiday Resort premises belonging to the Sri Lanka Tourism Development Authority siuated at Pita Aramba Village Ward No.1 Pahurumulla within the Urban Council Limits of Bentota

GALLE DISTRICT

SOUTHERN PROVINCE

Bounded as follows

North by :- Road

East by :- Ceylon Electricity Board Land claimed by Sri Lanka Tourism Development Authority

South by :- Road

West by :- Road

Containing in Extent 0.0369 Hectares (0 A. 0 R. 14.81 P.)

A.M.S. ATTANAYAKE
Registered Licensed Surveyor
Land Survey Council
Reg. No. 19[illegible]768

Registered Licensed Surveyor
24-01-2020

Surveyed on December 2019

A.M.S.ATTANAYAKE
Registered Licensed Surveyor
192, Rajamahavihara Road
Mirihana-Kotte
Tel.0777-398997

Volley Ball Court

Plan No.5884

Reference

RW - Retaining Wall
MW - Masonry Wall

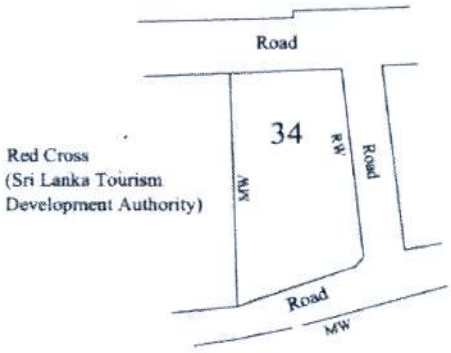



Scale 1 : 1000

PLAN

of an allotment of marked Lot 34 being resurvey of Part of Lots 73 & 74 depicted in Surveyor General's Plan No. PP ඟ 108 Dated 11-11-1967, Volley Ball Court Bentota Holiday Resort premises belonging to the Sri Lanka Tourism Development Authority siuated at Pita Aramba Village Ward No.1 Pahurumulla within the Urban Council Limits of Bentota

GALLE DISTRICT
SOUTHERN PROVINCE

Bounded as follows

North by :- Road

East by :- Road

South by :- Road

West by :- Red Cross (Land claimed by Sri Lanka Tourism Development Authority)

Containing in Extent 0.0466 Hectares (0 A. 0 R. 18.42 P.)

A M.S. ATTANAYAKE
Registered Licensed Surveyor
Land Survey Council
Reg. No. 19900768

Registered Licensed Surveyor
24-01-2020

Surveyed on December 2019

A.M.S.ATTANAYAKE
Registered Licensed Surveyor
192, Rajamahavihara Road
Mirihana-Kotte
Tel.0777-398997

Red Cross

Plan No.5877



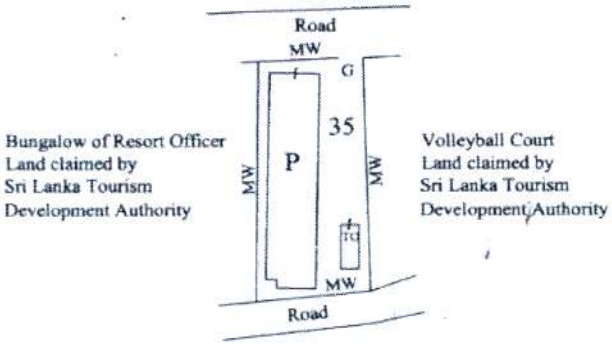

Reference

G - Gate
TO - Toilet
MW - Masonry Wall
P - Permanent Building

Scale 1 : 1000

PLAN

of an allotment of marked Lot 35 being resurvey of Part of Lots 73 & 74 depicted in Surveyor General's Plan No. PP 108 Dated 11-11-1967 Sri Lanka Red Cross Society, Bentota Holiday Resort premises belonging to the Sri Lanka Tourism Development Authority siuated at Pita Aramba Village Ward No.1 Pahurumulla within the Urban Council Limits of Bentota

GALLE DISTRICT

SOUTHERN PROVINCE

Bounded as follows

North by :- Road

East by :- Volleyball Court Land claimed by Sri Lanka Tourism Development Authority

South by :- Road

West by :- Bungalow of Resort Officer Land claimed by Sri Lanka Tourism Development Authority

Containing in Extent 0.0473 Hectares (0 A. 0 R. 18.72 P.)

A.M.S. ATTANAYAKE
Registered Licensed Surveyor
Land Survey Council
Reg. No. 1990/0768

Registered Licensed Surveyor
24-01-2020

Surveyed on December 2019

A.M.S.ATTANAYAKE
Registered Licensed Surveyor
192, Rajamahavihara Road
Mirihana-Kotte
Tel.0777-398997

Resort Officer Quarters SLTDA

Plan No.5882

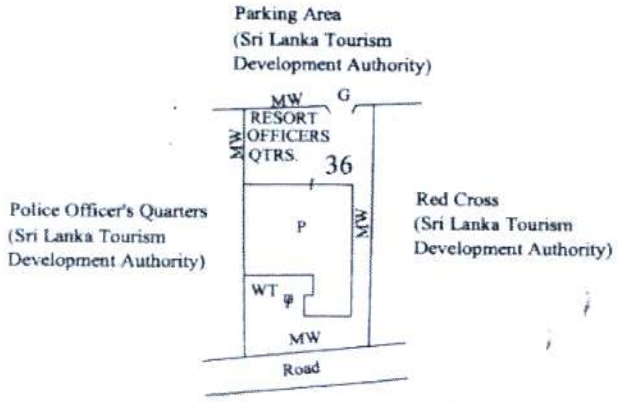



Reference

WT - Water Tank
MW - Masonry Wall
G - Gate
P - Permanent Building

Scale 1 : 1000

PLAN

of an allotment of marked Lot 36 being resurvey of Part of Lot 73 depicted in Surveyor General's Plan No. PP 𝒸 108 Dated 11-11-1967, Resort Officers Quarters, Bentota Holiday Resort premises belonging to the Sri Lanka Tourism Development Authority siuated at Pita Aramba Village Ward No.1 Pahurumulla within the Urban Council Limits of Bentota

GALLE DISTRICT

SOUTHERN PROVINCE

Bounded as follows

North by :- Parking Area (Sri Lanka Tourism Development Authority)

East by :- Red Cross (Sri Lanka Tourism Development Authority)

South by :- Road

West by :- Police Officer's Quarters (Land claimed by Sri Lanka Tourism Development Authority)

Containing in Extent 0.0557 Hectares (0 A. 0 R.22.02 P.)

A.M.S. ATTANAYAKE
Registered Licensed Surveyor
Land Survey Council
Reg. No. 19900768

Surveyed on December 2019

Registered Licensed Surveyor
24-01-2020

A.M.S.ATTANAYAKE
Registered Licensed Surveyor
192, Rajamahavihara Road
Mirihana-Kotte
Tel.0777-398997

Police Quarters

Plan No.5875

Bentota Police Quarters





Reference

MW - Masonry Wall
P - Permanent Building
G - Gate

Scale 1 : 1000

PLAN

of an allotment of marked Lot 37 being a resurvey of Part of Lot 74 depicted in Surveyor General's Plan No. PP ↄ 108 Dated 11-11-1967 Bentota Police Quarters, Bentota Holiday Resort premises belonging to the Sri Lanka Tourism Development Authority situated at Pita Aramba Village Ward No.1 Pahurumulla within the Urban Council Limits of Bentota

GALLE DISTRICT

SOUTHERN PROVINCE

Bounded as follows

North by :- Parking Area (Sri Lanka Tourism Development Authority)

East by :- Resort Officer's Querters(Sri Lanka Tourism Development Authority)

South by :- Hotel Susantha

West by :- Bentota Police Station

Containing in Extent 0.0586 Hectares (0 A. 0 R. 23.17 P.)

A.M.S. ATTANAYAKE
Registered Licensed Surveyor
Land Survey Council
Reg. No. 19900768

Registered Licensed Surveyor
24-01-2020

Surveyed on December 2019

A.M.S.ATTANAYAKE
Registered Licensed Surveyor
192, Rajamahavihara Road
Mirihana-Kotte
Tel.0777-398997

Police Station

Plan No.5869

Bentota Police Station



Reference

CP - Concrete Post
MW - Masonry Wall
P - Permanent Building
G - Gate
WF - Wire Fence

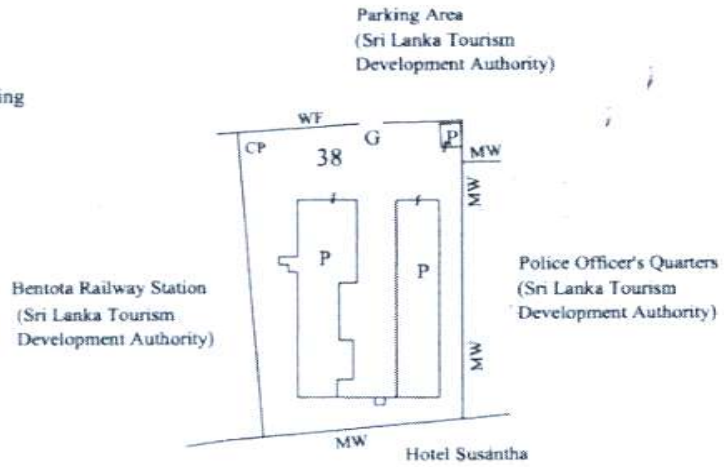

Scale 1 : 1000

PLAN

of an allotment of marked Lot 38 being a resurvey of Part of Lot 74 depicted in Surveyor General's Plan No. PP 108
Dated 11-11-1967 Bentota Police Station, Bentota Holiday Resort premises belonging to the
Sri Lanka Tourism Development Authority situated at Pita Aramba Village
Ward No.1 Pahurumulla within the Urban Council Limits of Bentota

GALLE DISTRICT

SOUTHERN PROVINCE

Bounded as follows

North by :- Parking Area (Sri Lanka Tourism Development Authority)

East by :- Police Officer's Querters(Sri Lanka Tourism Development Authority)

South by :- Hotel Susantha

West by :- Bentota Railway Station

Containing in Extent 0.1276 Hectares (0 A. 1 R. 10.45 P.)

A.M.S. ATTANAYAKE
Registered Licensed Surveyor
Land Survey Council
Reg. No. 19[illegible]0768

Registered Licensed Surveyo
24-01-2020

Surveyed on December 2019

A.M.S.ATTANAYAKE
Registered Licensed Surveyor
192, Rajamahavihara Road
Mirihana-Kotte
Tel.0777-398997

Railway Station

Plan No.5868





Reference

CP	-	Concrete Post
MW	-	Masonry Wall
P	-	Permanent Building
WT	-	Water Tank
WF	-	Wire Fence

Scale 1 : 1000

PLAN

of an allotment of marked Lot 39 being a resurvey of Part of Lot 74 depicted in Surveyor General's Plan No. PP ඟ 108 Dated 11-11-1967 Bentota Railway Station, Bentota Holiday Resort premises belonging to the Sri Lanka Tourism Development Authority situated at Pita Aramba Village Ward No.1 Pahurumulla within the Urban Council Limits of Bentota

GALLE DISTRICT

SOUTHERN PROVINCE

Bounded as follows

North by :- Parking Area (Sri Lanka Tourism Development Authority)

East by :- Police Satation Bentota

South by :- Hotel Susantha

West by :- Railway Track

Containing in Extent 0.0520 Hectares (0 A. 0 R. 20.56 P.)

A.M.S. ATTANAYAKE
Registered Licensed Surveyor
Land Survey Council
Reg. No. 19900768

Registered Licensed Surveyor
24-01-2020

Surveyed on December 2019

A.M.S.ATTANAYAKE
Registered Licensed Surveyor
192, Rajamahavihara Road
Mirihana-Kotte
Tel. 0777-398997

Picnic Area - SLTDA

Plan No.5769

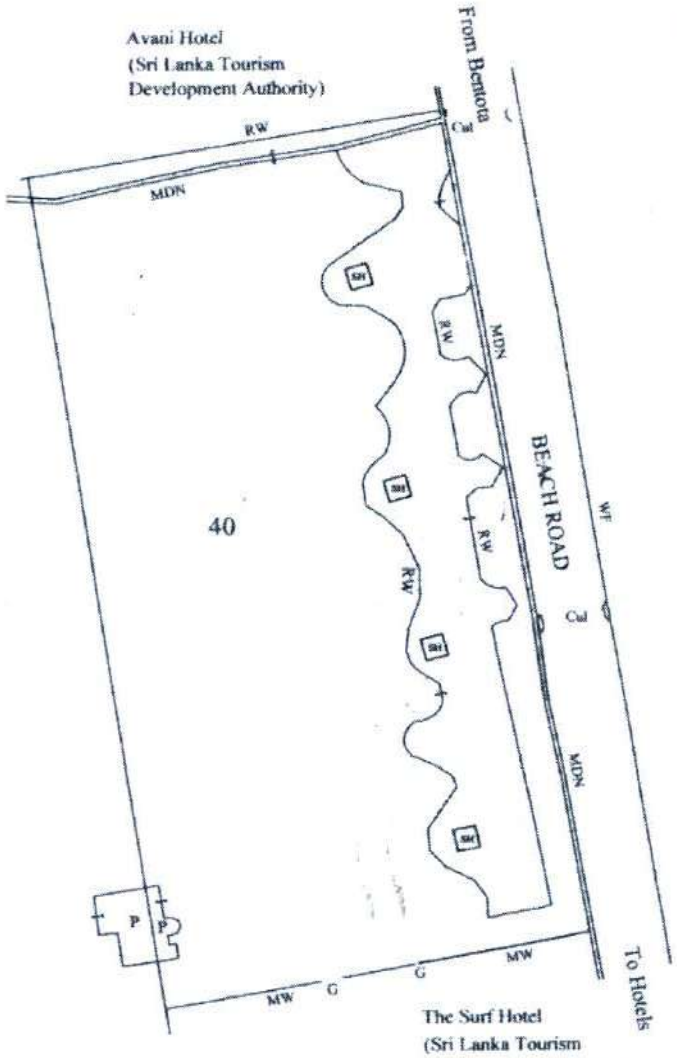

Reference :-

G	-	Gate
MW	-	Masonry Wall
RW	-	Retaining Wall
SH	-	Summer Hut
WF	-	Wire Fence
MDN	-	Masonry Drain
WF	-	Wire Fence
Cul	-	Culvert
P	-	Permanent Building

Scale 1 : 1000

PLAN

of an allotment of marked Lot 40 Premises bearing belonging to Sri Lanka Tourism Development Authority being a resurvey Lots 72, 75 & 76 in P.P. 108 made by Surveyor General situated at Warahena, Ward No. 7, Warahena with in the Urban Council Limits of Bentota, in Bentota Walallawita Korale West

GALLE DISTRICT

SOUTHERN PROVINCE

Bounded as follows

North by :- Avani Hotel (Sri Lanka Tourism Development Authority)

East by :- Road

South by :- The Surf Hotels (Sri Lanka Tourism Development Authority)

West by :- Sea Shore

Containing in Extent 0.6542 Hectares (1 A. 2 R. 18.60 P.)

A.M.S. ATTANAYAKE
Registered Licensed Surveyor
Land Survey Council
Reg. No. [illegible]

A.M.S.Attanayake
Registered Licensed Surveyor
26-11-2019

Surveyed on 14-11-2019

A.M.S.ATTANAYAKE
Registered Licensed Surveyor
192, Rajamahavihara Road
Mirihana-Kotte
Tel.0777-398997

Picnic Area
(Land claimed by Sri Lanka Tourism Development Authority)

Plan No.5807

Lihiniya Suff

Reference

MW - Masonry Wall
P - Permanent Building
G - Gate
WT - Water Tank
OS - Open Space

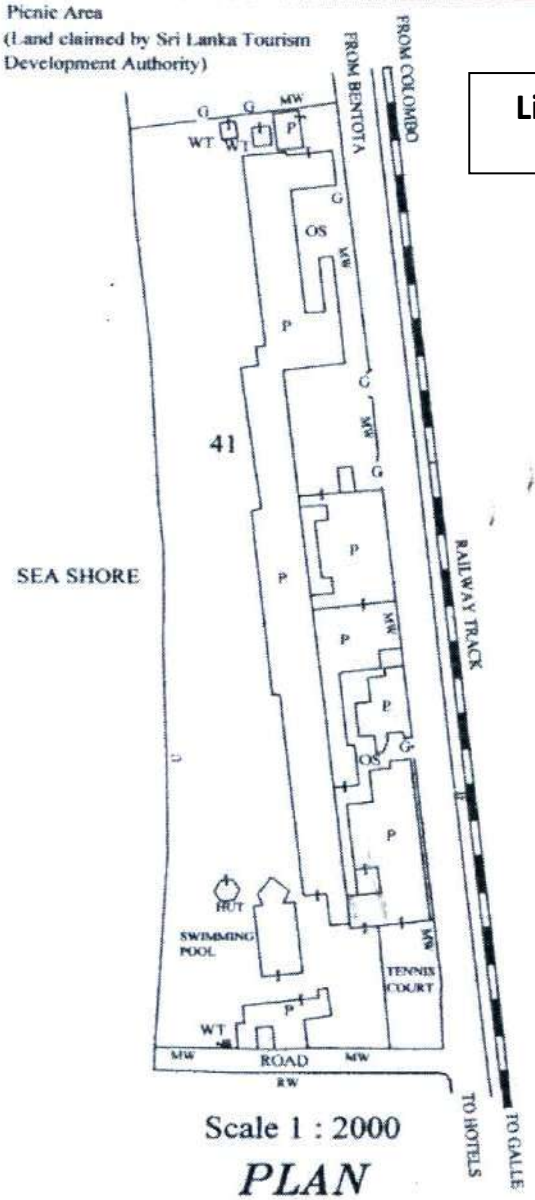

Scale 1 : 2000

PLAN

of an allotment of marked Lot 41 being resurvey of Part of LotS 17 & 19 depicted in Surveyor General's Plan No. PP 154 Dated 16-04-1968, The Surf, Bentota Holiday Resort premises belonging to the Sri Lanka Tourism Development Authority situated at Malalagoda, Ward No.1 Pahurumulla within the Urban Council Limits of Bentota in Bentota Walallawita Korale West

GALLE DISTRICT
SOUTHERN PROVINCE

Bounded as follows

North by :- Picnic Area (Sri Lanka Tourism Development Authority)

East by :- Road

South by :- Road

West by :- Sea Shore

Containing in Extent 1.3019 Hectares (3 A. 0 R. 34.70 P.)

A.M.S. ATTANAYAKE
Registered Licensed Surveyor
Land Survey Council
Reg. No. 19900768

Registered Licensed Surveyor
16-01-2020

Surveyed on December 2019

A.M.S.ATTANAYAKE
Registered Licensed Surveyor
192, Rajamahavihara Road
Mirihana-Kotte
Tel.0777-398997

Hotel Taj Exotica

Plan No.5808

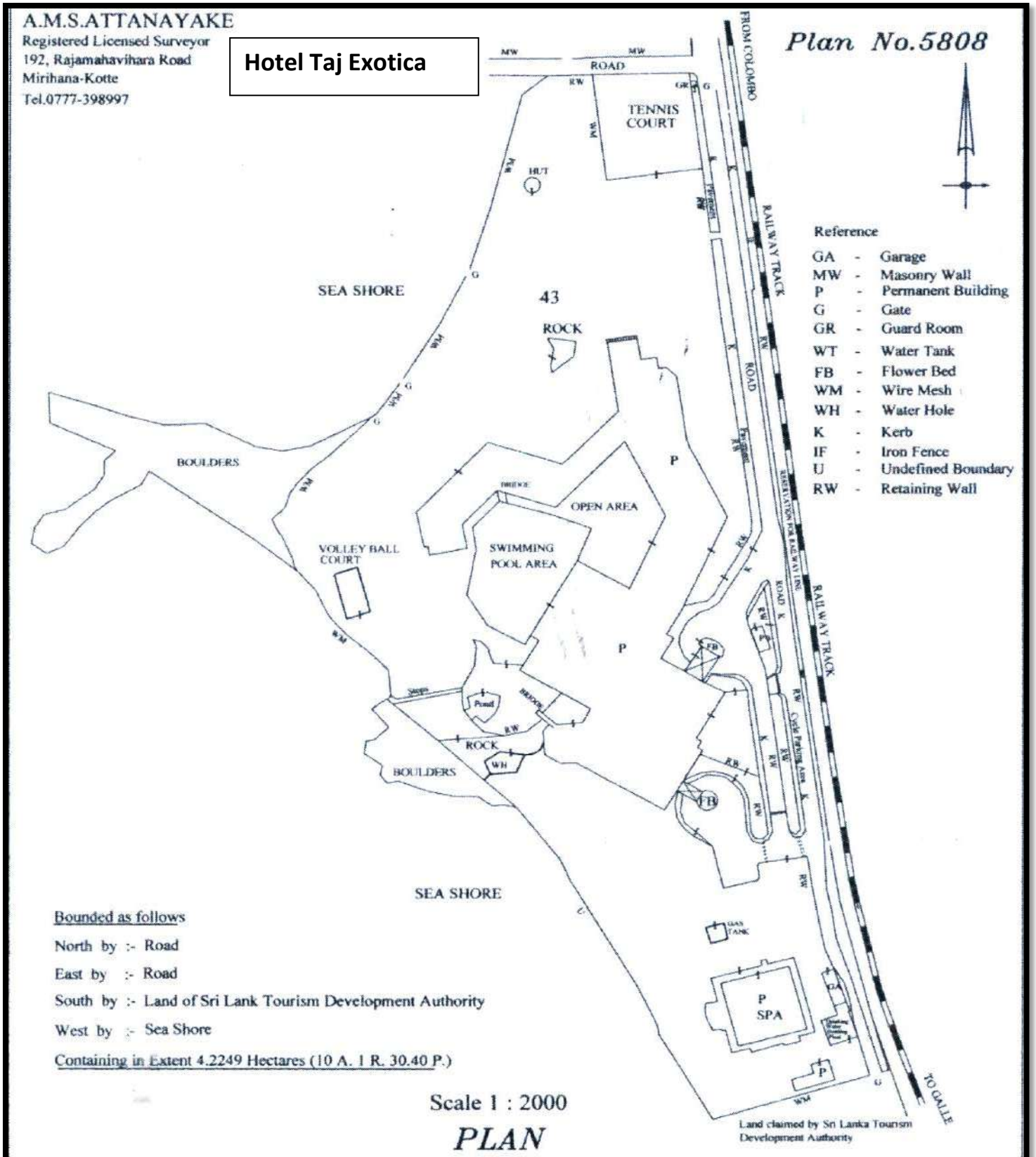

Reference

GA	-	Garage
MW	-	Masonry Wall
P	-	Permanent Building
G	-	Gate
GR	-	Guard Room
WT	-	Water Tank
FB	-	Flower Bed
WM	-	Wire Mesh
WH	-	Water Hole
K	-	Kerb
IF	-	Iron Fence
U	-	Undefined Boundary
RW	-	Retaining Wall

Bounded as follows

North by :- Road

East by :- Road

South by :- Land of Sri Lank Tourism Development Authority

West by :- Sea Shore

Containing in Extent 4.2249 Hectares (10 A. 1 R. 30.40 P.)

Scale 1 : 2000

PLAN

of an allotment of marked Lot 43 being resurvey of Part of Lots 94-99 depicted in Surveyor General's Plan No. PP 108 dated 11-11-1967, Taj Exotica Hotel, Bentota Holiday Resort premises belonging to the Sri Lanka Tourism Development Authority situated at Malalagoda, Ward No.7 Warahena within the Urban Council Limits of Bentota in Bentota Walallawita Korale West

GALLE DISTRICT
SOUTHERN PROVINCE

A.M.S. ATTANAYAKE
Registered Licensed Surveyor
Land Survey Council
Reg. No. 19900768

Registered Licensed Surveyor
16-01-2020

Surveyed on December 2019

A.M.S.ATTANAYAKE
Registered Licensed Surveyor
192, Rajamahavihara Road
Mirihana-Kotte
Tel 0777-398997

SLTDA

Plan No.5890

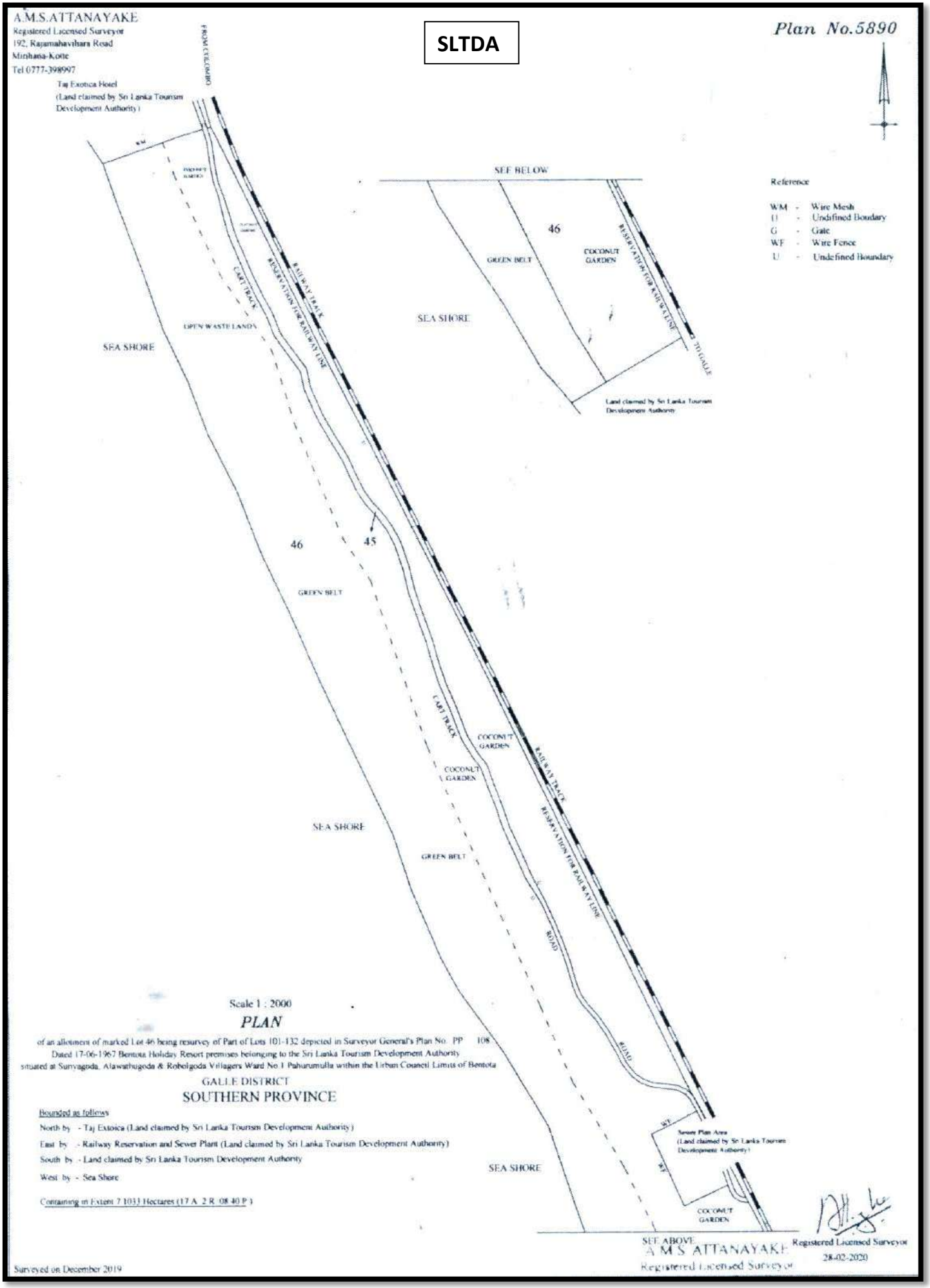

Reference

WM	-	Wire Mesh
U	-	Undefined Boundary
G	-	Gate
WF	-	Wire Fence
U	-	Undefined Boundary

Scale 1 : 2000

PLAN

of an allotment of marked Lot 46 being resurvey of Part of Lots 101-132 depicted in Surveyor General's Plan No. PP 108 Dated 17-06-1967 Bentota Holiday Resort premises belonging to the Sri Lanka Tourism Development Authority situated at Sunyagoda, Alawathugoda & Robelgoda Villagers Ward No 1 Paharumulla within the Urban Council Limits of Bentota

GALLE DISTRICT
SOUTHERN PROVINCE

Bounded as follows

North by - Taj Exotica (Land claimed by Sri Lanka Tourism Development Authority)

East by - Railway Reservation and Sewer Plant (Land claimed by Sri Lanka Tourism Development Authority)

South by - Land claimed by Sri Lanka Tourism Development Authority

West by - Sea Shore

Containing in Extent 7.1033 Hectares (17 A 2 R 08.40 P)

Surveyed on December 2019

A M S ATTANAYAKE
Registered Licensed Surveyor

Registered Licensed Surveyor
28-02-2020

A.M.S.ATTANAYAKE
Registered Licensed Surveyor
192, Rajamahavihara Road
Mirihana-Kotte
Tel.0777-398997

Sewer Plant

Plan No.5886

Land claimed by Sri Lanka Tourism Development Authority

Reference

WF - Live Fence
WT - Water Tank
GEN - Generator
P - Permanent Building
TR - Transformer
G - Gate

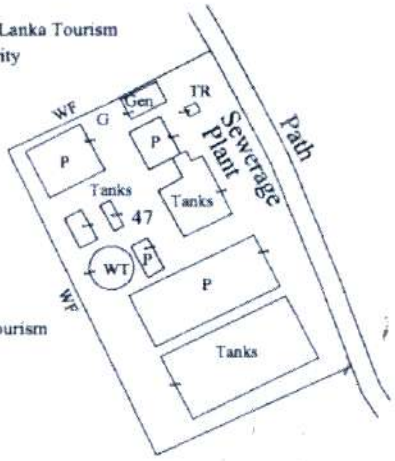

Land claimed by Sri Lanka Tourism Development Authority

Land claimed by Sri Lanka Tourism Development Authority

of an allotment of marked Lot 47 being a resurvey of Part of Lot 133 depicted in Surveyor General's Plan No. PP ෯ 108 Dated 17-06-1967 Sewerage Plant Area, Bentota Holiday Resort premises belonging to the Sri Lanka Tourism Development Authority situated at Pita Aramba Village Ward No.1 Pahurumulla within the Urban Council Limits of Bentota

GALLE DISTRICT

SOUTHERN PROVINCE

Bounded as follows

North by :- Land claimed by Sri Lanka Tourism Development Authority

East by :- Path

South by :- Land claimed by Sri Lanka Tourism Development Authority

West by :- Land claimed by Sri Lanka Tourism Development Authority

Containing in Extent 0.1420 Hectares (0 A. 1 R. 16.16 P.)

A.M.S. ATTANAYAKE
Registered Licensed Surveyor
Land Survey Council
Reg. No. 19900768

Registered Licensed Surveyor
24-01-2020

Surveyed on December 2019

A.M.S.ATTANAYAKE
Registered Licensed Surveyor
192, Rajamahavihara Road
Mirihana-Kotte
Tel.0777-398997

SLTDA, SLTDA

Plan No.5885

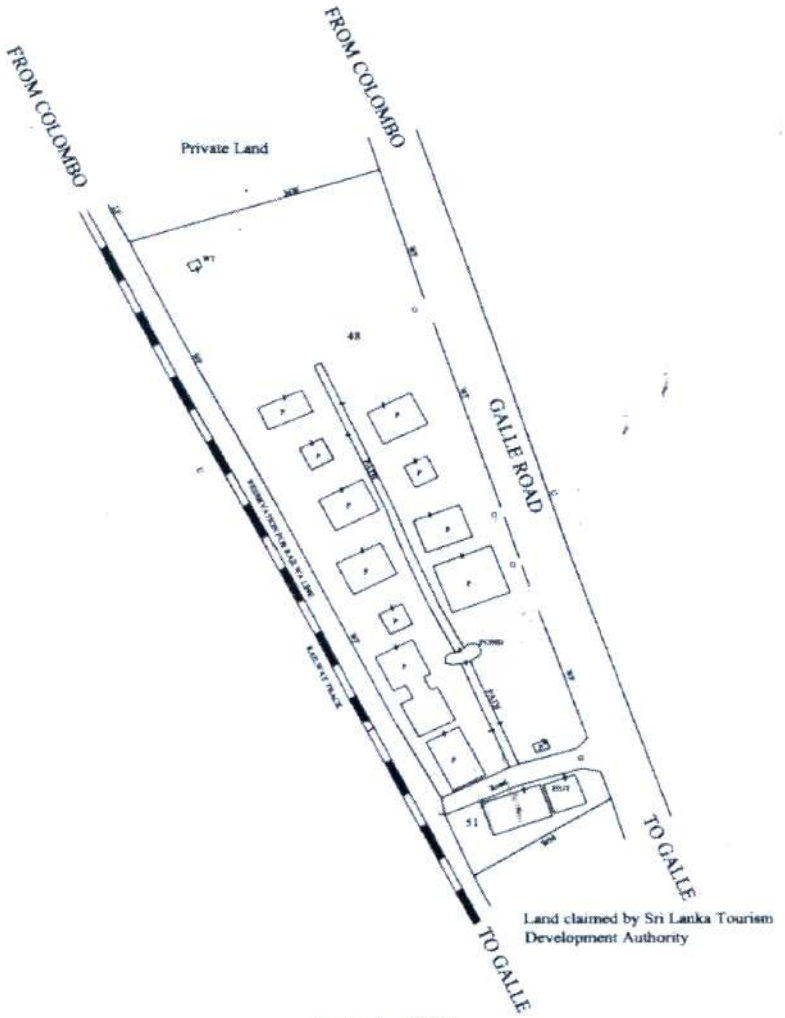

Scale 1 : 2000

PLAN

of Two (2) allotments of marked Lots 48 & 51 being resurvey of Land called Bentota Holiday Resort premises belonging to the Sri Lanka Tourism Development Authority situated at Alawathugoda Village, Ward No.1 Pahurumulla within the Urban Council Limits of Bentota

GALLE DISTRICT
SOUTHERN PROVINCE

Bounded as follows

LOT NO	NORTH BY	EAST BY	SOUTH BY	WEST BY	A.	R.	P.	HECT.
48	Private Land	Galle Road	Road	Railway reservation	2	1	00.78	0.9125
51	Road	Galle Road	Land claimed by Sri Lanka Tourism Development Authority	Railway reservation	0	0	24.01	0.0607
					7	0	00.00	2.8328

A.M.S. ATTANAYAKE
Registered Licensed Surveyor
Land Survey Council
Reg. No. 19900768

Registered Licensed Surveyor
28-02-2020

Surveyed on December 2019

A.M.S.ATTANAYAKE
Registered Licensed Surveyor
192, Rajamahavihara Road
Mirihana-Kotte
Tel.0777-398997

SLTDA

Plan No.5889

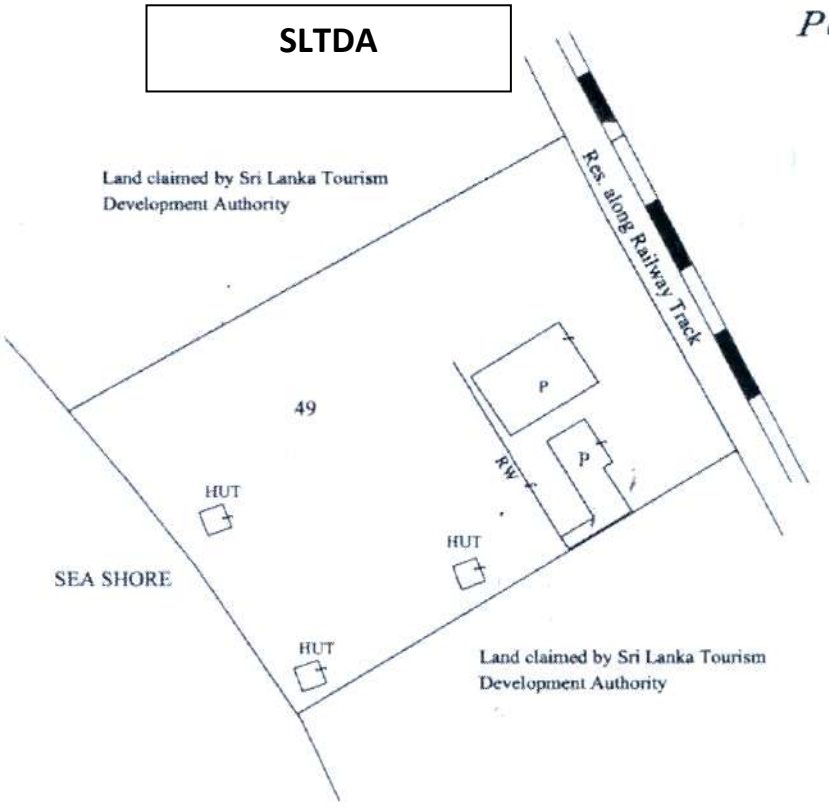

Reference

LF - Live Fence
MW - Masonry Wall
RW - Retaining Wall
P - Permanent Building

Scale 1 : 1000

PLAN

of an allotment of marked Lot 49 being resurvey of Part of Lot 134 depicted in Surveyor General's Plan No. PP ∞ 108 Dated 17-06-1967 Bentota Holiday Resort premises belonging to the Sri Lanka Tourism Development Authority situated at Robolgoda Villager Ward No.1 Pahurumulla within the Urban Council Limits of Bentota

GALLE DISTRICT

SOUTHERN PROVINCE

Bounded as follows

North by :- Land claimed by Sri Lanka Tourism Development Authority

East by :- Res. along Railway Track

South by :- Land claimed by Sri Lanka Tourism Development Authority

West by :- Sea Shore

Containing in Extent 0.3616 Hectares (0 A. 3 R. 22.98 P.)

A.M.S. ATTANAYAKE
Registered Licensed Surveyor
Land Survey Council
Reg. No. 19960768

Registered Licensed Surveyor
24-01-2020

Surveyed on December 2019

A.M.S.ATTANAYAKE
Registered Licensed Surveyor
192, Rajamahavihara Road
Mirihana-Kotte
Tel.0777-398997

SLTDA, SLTDA

Plan No.5892

Land claimed by Sri Lanka Tourism Development Authority

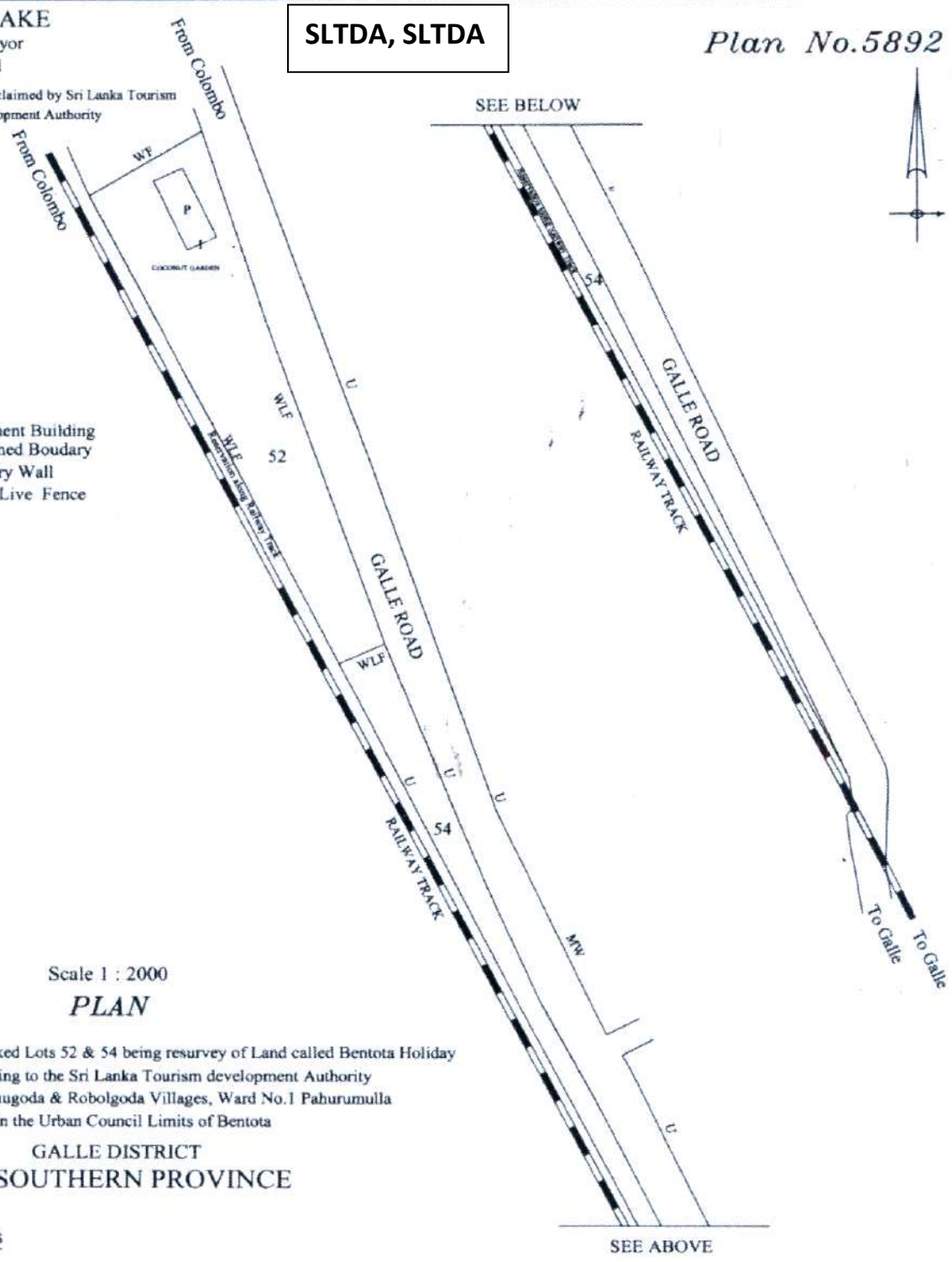

Reference

P - Permanent Building
U - Undifined Boudary
MW - Masonry Wall
WLF - Wired Live Fence

Scale 1 : 2000

PLAN

of Two (2) allotments of marked Lots 52 & 54 being resurvey of Land called Bentota Holiday Resort premises belonging to the Sri Lanka Tourism development Authority situated at Alawathugoda & Robolgoda Villages, Ward No.1 Pahurumulla within the Urban Council Limits of Bentota

GALLE DISTRICT
SOUTHERN PROVINCE

Bounded as follows

LOT NO	NORTH BY	EAST BY	SOUTH BY	WEST BY	A.	R.	P.	HECT.
52	Land claimed by Sri Lanka Tourism Development Authority	Galle Road	Lot 54 herein	Reservatfon along Railway Line	1	0	28.25	0.4781
54	Lot 52 herein	Galle Road	Reservation along Railway Line	Reservation along Railway Line	0	2	29.80	0.2777
				Total	1	3	18.05	0.7558

A.M.S. ATTANAYAKE
Registered Licensed Surveyor
Land Survey Council
Reg. No. 19900768

Registered Licensed Surveyor
28-02-2020

Surveyed on December 2019

SLTDA Coconut Garden

A.M.S.ATTANAYAKE
Registered Licensed Surveyor
192, Rajamahavihara Road
Mirihana-Kotte
Tel.0777-398997

Land claimed by Sri Lanka
Tourism Development Authority

Plan No.5891

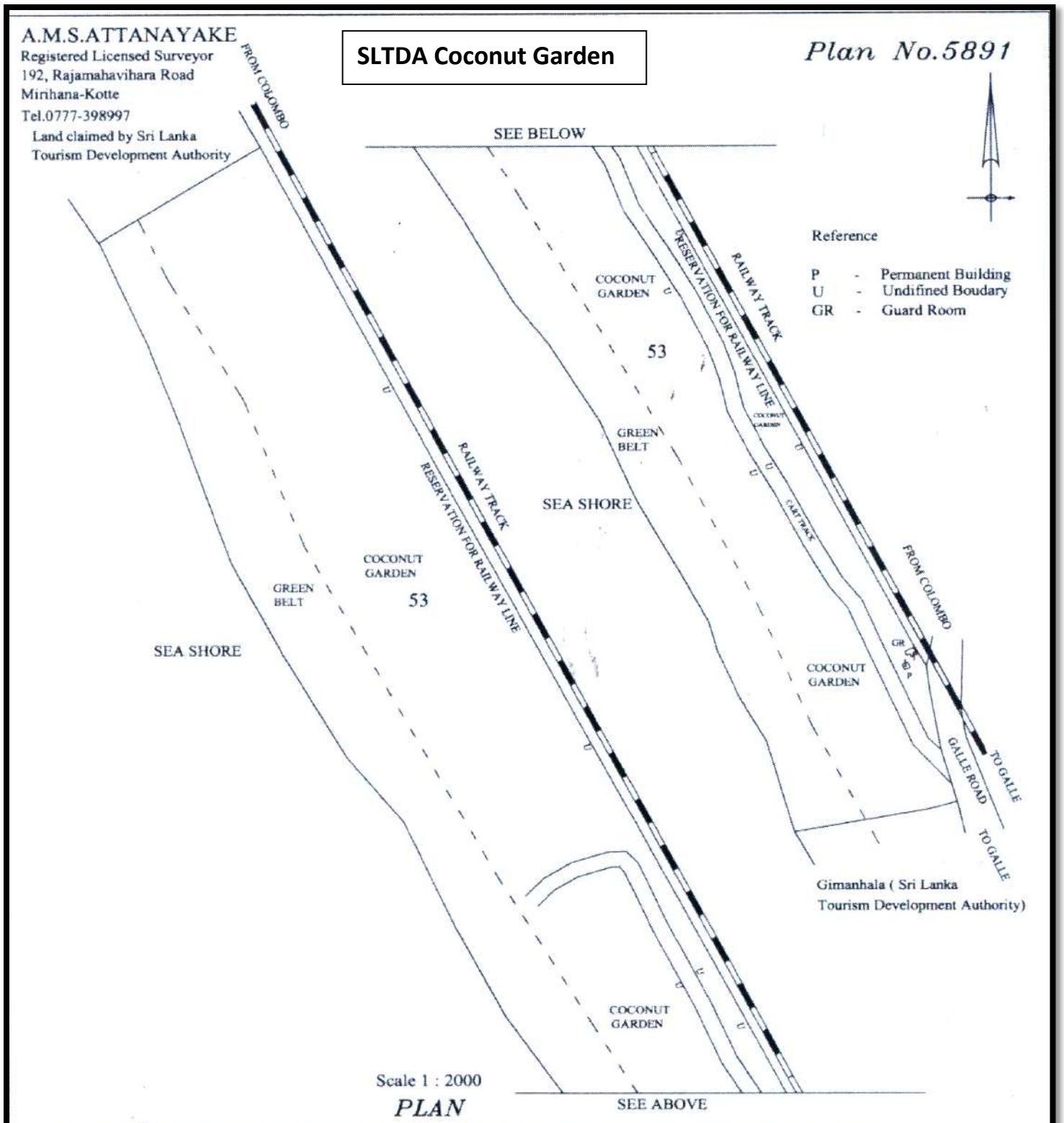

Reference

P - Permanent Building
U - Undifined Boudary
GR - Guard Room

Scale 1 : 2000

PLAN

of an allotment of marked Lot 53 being resurvey of Part of Lots 134,135 & 136 depicted in Surveyor General's Plan No. PP ☜ 108
Dated 17-06-1967 Bentota Holiday Resort premises belonging to the Sri Lanka Tourism Development Authority
situated at Suriyagoda, Alawathugoda & Robolgoda Villagers Ward No.1 Pahurumulla within the Urban Council Limits of Bentota

GALLE DISTRICT
SOUTHERN PROVINCE

Bounded as follows

North by :- Land claimed by Sri Lanka Tourism Development Authority
East by :- Reservation along Railway Line
South by :- Gimanhala (Sri Lanka Tourism Development Authority)
West by :- Sea Shore

Containing in Extent 4.5060 Hectares (11 A. 0 R. 21.52 P.)

A.M.S. ATTANAYAKE
Registered Licensed Surveyor
Land Survey Council
Reg. No. 19900768

Registered Licensed Surveyor
28-02-2020

Surveyed on December 2019

A.M.S.ATTANAYAKE
Registered Licensed Surveyor
192, Rajamahavihara Road
Mirihana-Kotte
Tel.0777-398997

Gimanhala

Plan No.5887

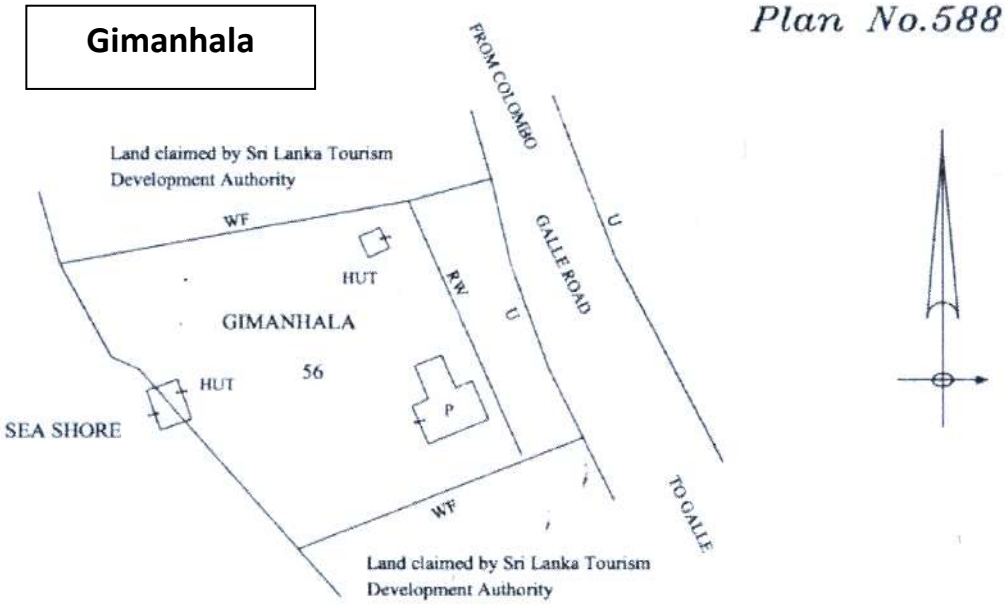

Reference

WF - Live Fence
RW - Retaining Wall
RW - Retaining Wall
P - Permanent Building
U - Undefined Boundary

of an allotment of marked Lot 56 being a resurvey of Part of Lots 136 & 137 depicted in Surveyor General's Plan No. PP ග 108 Dated 17-06-1967 Gimanhala, Bentota Holiday Resort premises belonging to the Sri Lanka Tourism Development Authority situated at Pita Aramba Village Ward No.1 Pahurumulla within the Urban Council Limits of Bentota

GALLE DISTRICT

SOUTHERN PROVINCE

Bounded as follows

North by :- Land claimed by Sri Lanka Tourism Development Authority

East by :- Path

South by :- Land claimed by Sri Lanka Tourism Development Authority

West by :- Land claimed by Sri Lanka Tourism Development Authority

Containing in Extent 0.2076 Hectares (0 A. 2 R. 02.07 P.)

Surveyed on December 2019

A.M.S. ATTANAYAKE
Registered Licensed Surveyor
Land Survey Council
Reg. No. 19900768

Registered Licensed Surveyor
24-01-2020

A.M.S.ATTANAYAKE
Registered Licensed Surveyor
192, Rajamahavihara Road
Mirihana-Kotte
Tel.0777-398997

SLTDA

Plan No.5888

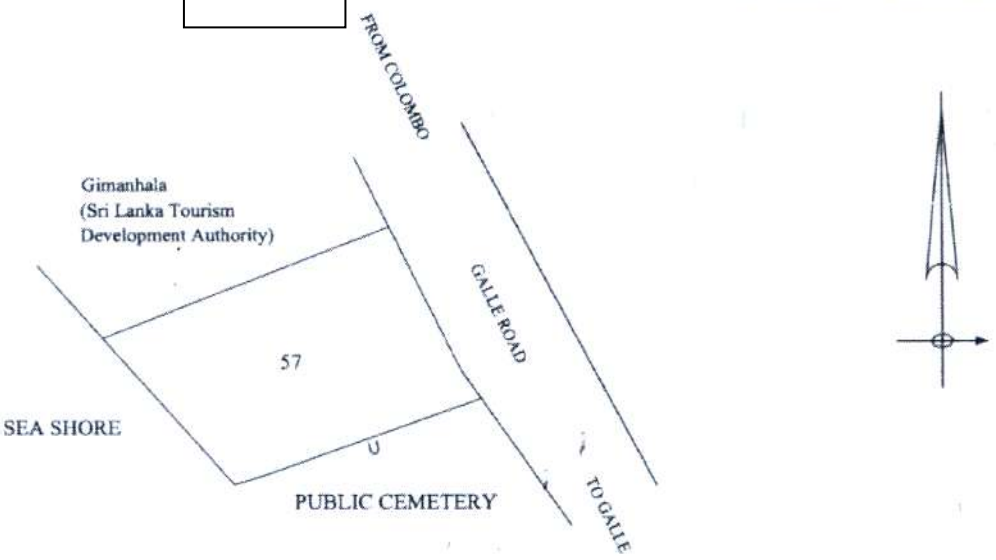

Reference

WF - Wire Fence
U - Undefined Boundary

Scale 1 : 1000

PLAN

of an allotment of marked Lot 57 being resurvey of Part of Lot 138 depicted in Surveyor General's Plan No. PP ෆ 108 Dated 17-06-1967 Bentota Holiday Resort premises belonging to the Sri Lanka Tourism Development Authority situated at Robolgoda Villager Ward No.1 Pahurumulla within the Urban Council Limits of Bentota

GALLE DISTRICT

SOUTHERN PROVINCE

Bounded as follows

North by :- Gimanhala (Sri Lanka Tourism Development Authority)

East by :- Galle Road

South by :- Public Cemetary

West by :- Sea Shore

Containing in Extent 0.0975 Hectares (0 A. 0 R. 38.54 P.)

A.M.S. ATTANAYAKE
Registered Licensed Surveyor
Land Survey Council
Reg. No. 19900768

Registered Licensed Surveyor
24-01-2020

Surveyed on December 2019

...යෙකි දින සිට, නැවත නියමයන් වරක හැරු, ස්වකීය ...කාවිදුර අක්ෂරයෙහි, මහතුමාගේ සාලක දිස්ත්‍රික්කයේ නිලේඛ...

ඒ. අයි. ඔහොඩින්,
ස්ථිර ලේකම් වෙතුවට.

...දේශ ස්වදේශ අමාත්‍යාංශය,
...ලින් විසුරුණු.
...7.
...යෙ 25 වැනි දින.

ආඥාඩුවේ නිවේදන

මුද්දර ආඥාපනත

(1 වැනි අධිකාරය බලන) මුද්දර ආඥාපනතේ 6 වන වගන්තිය ...මුද්දර ලබන හිමින් පනවනු ලැබූ මිලවල් ...වේ.

ආර්. ඇම්. පෙරේරා,
මුදල් ඇමතිති.

...3 දින,
...ය.

මිලකඩාවි

(1 වැනි අධිකාරය බලන) මුද්දර ආඥාපනතේ 6 වන වගන්තිය ...ගවා, 1965 අගෝස්තු 5 වැනි දින අංක 14,797 දරණ ගැසට් ...ල පළ කරනු ලැබූ, 1970 මැයි 8 වැනි දින 14,905 දරණ ගැසට් ...ල පළ කරන ලද මිලවල් ප්‍රකාශයෙන් අත් කිරීම් වශයෙන් ...ව්‍ය, ඊට සංශෝධනයෙන් ඇති උපලේඛනයෙහි 75 වැනි විෂයට ...හිමියේ පහත සඳහන් අලුත් විෂය ඇතුළත් කිරීමෙන් නවීකරණය ...ශෝධනය කරනු ලැබේ :—

"76. 1970 ආඩියානු නිෂ්පාදන විෂය සැමිතිය පිණිස නාම ...කිරීම සහ සකසන්න නිෂ්පාදන සංකේත පිළිතිබඳ සහපාරිත ...ලුත් කළ කාල 60 වටිනාකමින් යුක්තයි නැපෑල් හා ආදායම් ...දර".

තැපැල් කායකිලිය ආඥාපනත

(190 වැනි අධිකාරය බලන) තැපැල් කායකිලිය ආඥාපනතේ 16 ...වන වගන්තිය යටතේ තැපැල් සහ විදුලි සංදේශ අමාත්‍යවරයා ...විසින් පනවනු ලැබූ විධිවිධාන.

සී. සුමාරසූරියර්,
තැපැල් සහ විදුලි සංදේශ ඇමතිති.

...ජූනි 6 දින,
...ය.

විධිවිධාන

(190 වැනි අධිකාරය බලන) තැපැල් කායකිලිය ආඥාපනතේ 16 ...වන වගන්තිය යටතේ පනවන 1956 අගෝස්තු 5 වැනි දින අංක ...දරණ ගැසට් පත්‍රයේ පළ කරනු ලැබූ 1970 මැයි 8 වැනි දින ...දරණ ගැසට් පත්‍රයේ පළ කරන ලද විධිවිධානවලින් අත් හිටු ...යෝගිය විධිවිධාන, ඊට කලයොරි ඇති උපලේඛනයෙහි 76 ...ය විෂයට දැක්විලිවිම් පහත සඳහන් අලුත් විෂය ඇතුළත් ...යෙන් පහවැදරවන් මෙයින් සංශෝධනය කරනු ලැබේ :—

"77. 1970 ආඩියානු නිෂ්පාදන විෂය සැමිතිම පිණිස කෘති ...කිරීම සහ සකසන්න නිෂ්පාදන සංකේත පිළිතිබඳ සහපාරිතයෙන් ...ලුත් කළ කාල 60 වටිනාකමින් යුක්ත වූ නැපෑල් හා ආදායම් ...දර".

අංකය : සී. 39/බී/සිපිආර් (iii).

...3,029 සහ 1934 ජනවාරි මස 26 වැනි දින දරණ ගැසට් පත්‍රයේ ...කාශ කළ රෙජිලාසි අනුවැසි අණාඥාකාර උත්තරණයන් වශයෙන්ගේ. ...ඊට සදිසියෙන් සෙවවැන්ත මිලදෙ නාවේ පහත සඳහන් අය හට ...සිසුන්ගෙ පදක්කම (ලංකා) සභ එයට සභාමාරය ප්‍රධානය කර

2 වෙනි සභාවය

1040 මලලුන් නිල්ඩාරි II නොමැතිතේ, සෝසත් ...ෙන්ටියෙ, ...ෂ්ටෙව්.ම. (ජ්‍යෙවි.)

උපකුමණාන් වහන්සේගේ අණපිටි,
ඒ. වී. ඒ. සෙරසිංහ.
රාජ්‍ය ආරක්ෂක සහ විදේශ සබඳතා අමාත්‍යාංශයේ
ස්ථිර ලේකම්.

1970 මැයි 22 වන දින,
කොළඹදීය.
6-161

ගැසට්. සී. කී. 12/68.

1968 අංක 14 දරන සංචාරක සංවර්ධන පනත

57 වගන්තිය යටතේ නිවේදනය

1968 අංක 14 දරන සංචාරක සංවර්ධන පනතෙහි 57 වැනි වගන්තිය ...යෙන් මා වෙත පවරනු ලැබූ බලතල අනුවෙන්, ශ්‍රීමතියක් රම්බුක්ක ...වන මෙම, මෙසේසිත්, සමාගමෙහි ආරම්භ නිවේදනය පළකළ ...ිකරුවන් අධිකාරියක් පත්කරනය කරන අතරම, ඒයව "මෙහෙයවන් ...ිකරුවන් අධිකාරිය" යනු නාමයෙන් හඳුන්වමි.

ඩබ්. ආර්. ජයවර්ධන,
රාජ්‍ය ඇමතිති.

1970.5.16.
කොළඹදී.
6-156

පඩිපාලක සහ ආඥාපනත

නිවේදනයයි

පංඩාල් හා උඩ සාදීමේ සර්ඛන්ධය පිළිබඳ පඩිපාලක සහතේ ...මාදේසයකුට හිට ඉල්ලා අස් වූ ඩී. ඒ. පියදාස මහතා වෙනුවට එම ...පඩිපාලක සභාවේ සේවය නිමෙන්ම සාමාජිකයෙකු වශය සෙයි නිමිති ...යමයක් ගැබ් නමිකරු හා රුකීරක්ෂා ඇමතිතුමාගේ නියෝග ඒ. එල්. ද ...එස්. නානායක්කාර මහතා පත්කරන්ලද බව මේ 1943 පඩිපාලක ...සහ විනය්ච්ඡා සංග්‍රහයේ 26 වන වගන්ත්‍යාවේ යටතේ මෙයින් ...නිවේදනය කරනු ලැබේ.

ඩී. සී. නම්බයියා,
සමිසරු හා රුකීරක්ෂා අමාත්‍යාංශයේ
ස්ථිර ලේකම්.

1970 මැයි මස 23 වැනි දින.
කොළඹදීය.
6-149

අංකය : ඩී. 7/552.

ලංකාවේ ව්‍යවස්ථාපිත අණපනත්වල 131 වන පරිච්ඡේදය (1956 ප්‍රතිසංස්කරණය) වන කාර්මික ආරාමුල් පනත

4 (1) වන වගන්තිය යටතේ නිවේදනයයි

මෙම නිවේදනය අනුබද්ධිත කම්කරු කොමසාරිස් මධ්‍යස්ථ ...ාගේ නියමින කර දක්වා ඇති කාර්යය මිදිනුවූ සමාගම ...ෙහා කම්කරු සබඳතා සභාවය, මෙහි පසුව කොමසාරිස්ලා, 2 වන ...මහල, ශ්‍රීවිත්ත පාර, කොළඹ 11, හා ප්‍රාදේශීය සභාපතිගෙන මිහිර වදය ...අංක 200, කිරුළපන පාර, කොළඹ 5, අතර කාර්මික ආරාමුලක් පවතින ...බවත්,

ඝර්ෂණය හා ඊකීරක්ෂා කටයුතු විදිමිබඳ අමතරව කාන්තාවන් පමණක් ...යෙදෙන කර්මාන්තය වන මෙම, 1957 අංක 14 සහ 1957 අංක 62 සහ 1962 අංක 4 සහ 1966 අංක 33 (1968 අංක 37 දරණ කම්කරු ආරාමුල් විෂයය ප්‍රතිපාදන පනතෙන් අඩංගු කිරීම) දරණ පනත්වලින් සංශෝධිත වූ ලංකාවේ ව්‍යවස්ථාපිත අණපනත්වල 131 වන පරිච්ඡේදය (1956 ප්‍රතිසංස්කරණය) වන කාර්මික ආරාමුල් පනතෙහි 4 (1) වන වගන්තියෙහි දී සලකා පැවිදි ඇති බලතල අනුව එසේ ආරාමුල් කම්කරු නිවේදනයක් සමිසරුගෙට පත් කිරීමේ සභා කම්කරුවන් විශ්වාසයක්, කොළඹ 12, ඔව්ලිල් පිදියාය් අංක 397 හි ...ඇති ඒ. ද මිල්වා මහතා මෙයින් පත් කරනු ලැබේ.

4. තුප්පහි ඔස්වින් අල්විස් මහතා නාල්ල අධිකරණ දිස්ත්‍රික්කය සඳහා සාමදාන විනිශ්චයකාර වරයෙකු වශයෙන් ද,

5. විජේකෝන් මුදියන්සේලාගේ ජයසේකර මහතා මඩුල්ල අධිකරණ දිස්ත්‍රික්කය සඳහා සාමදාන විනිශ්චයකාර වරයෙකු වශයෙන් ද,

6. ඉතුබවිල් ගෙදර්වම් කාතු මහතා කොළඹ අධිකරණ දිස්ත්‍රික්කය සඳහා සාමදාන විනිශ්චයකාර වරයෙකු වශයෙන් ද,

7. ආශුර්වේද මහවද්‍ය, හල්මිටි කංකානාමිගේ පිරිස් මහතා ගාල්ල අධිකරණ දිස්ත්‍රික්කය සඳහා සාමදාන විනිශ්චයකාර වරයෙකු වශයෙන් ද,

වෙයින් පත් කරමි.

ඒ. ඒන්. වීරසේමන්න,
අධිකරණ ඇමති.

1969 දෙසැම්බර් මස 10 වැනි දින,
කොළඹ, අධිකරණ අමාත්‍යාංශයේ දී ය.
12-840/1

1969 අංක 55 B

(20 වෙනි පරිච්ඡේදය වන) ක්‍රිමිනල් නඩු විධාන සංග්‍රහයේ 120 වෙනි වගන්තිය යටතේ ශරු අධිකරණ ඇමතිතුමා විසින්—

අංකය : පා 4/නඩප 8/4.

1. ජේ. පී. දවිත් මහතා 1969.11.25 වෙනි දින සිට මාතර දිස්ත්‍රික් කයේ මෙන්නාමුල ශ්‍රමිකතා ප්‍රදේශයේ සවිසි මරණ පරීක්ෂක වරයෙකු ලෙසයන් ද,

අංකය : පා 4/නඩප 18/8.

2. ඩී. කේ. උක්කු බණ්ඩා මහතා 1969.11.20 වෙනි දින සිට අනුරාධපුර දිස්ත්‍රික්කයේ උතුරු මිලවිටිය කෝරළේ සවිසි මරණ පරීක්ෂක වරයෙකු ලෙසයන් ද,

අංකය : පා 4/නඩප 12/5.

3. පොන්නයියා සිවසුනම් මහතා 1969.11.21 වෙනි දින සිට වවුනියා දිස්ත්‍රික්කයේ දකුණු මෙල්පත්තු සහ උඩයාර්කට්ටු කොට්ඨාශයේ සවිසි මරණ පරීක්ෂක වරයෙකු ලෙසයන් ද,

පත් කර ඇත්තේය.

එල්. එච්. ආර්. පීරිස්,
අධිකරණ අමාත්‍යාංශයේ,
ස්ථිර ලේකම්.

1969 දෙසැම්බර් 10 වැනි දින,
කොළඹ අධිකරණ අමාත්‍යාංශයේ දී ය.
12-840/2

1969 අංක 56 B

ලංකා පරිපාලන සේවයේ පහත සඳහන් පත්වීම් කර ඇත :—

75/1/23 (අමසිබ) VI

ලංකා පරිපාලන සේවයේ V වැනි පන්තියේ ඒ. ඊ. ඒ. විමරත්න් මහතා 1969 අප්‍රේල් මස 3 වැනි දින සිට නැවත නියමයක් කරන තුරු මුළු දිවයිනම සඳහාම සහකාර ආණ්ඩුකාර ඡායාරූපාලක්වරයෙකු සහ සහකාර මිළ (ආකර) පංලකවරයෙකු වශයෙනි.

(ඉහත නිවේදනයේ ඉංග්‍රීසි හා දෙමළ අනුවාදය 1969 ඔක්තෝබර් 17 වැනි දිනැති අංක : 14,876 දරණ ලංකාණ්ඩුවේ ගැසට් පත්‍රයේ මුද්‍රිත ඡේදය.)

එම්. රංගේන්ද්‍ර,
සාමාන්‍යාධිකාරීගේ ලේකම්.

1969 දෙසැම්බර් මස 9 වැනි දින,
කොළඹ,
ලේ අමාත්‍යාංශයේදීය.
12-839/1

රෙජිස්ට්‍රාර්වරුන්ගේ පත් කිරීම් ආදිය

1969 අංක 57 B

පහත සඳහන් පත්කිරීම් මෙතිමින් නියමකර ඇත :—

රෙජිස්ට්‍රාර් සේවයේ II වැනි ශ්‍රේණියේ රෙජිස්ට්‍රාර්, එස්. එච්. එස්. ගුණරත්න මහතා 1969 ඔක්තෝබර් 1 වැනි දින සිට සමීපත්‍ව ඉඩම් සහ දිස්ත්‍රික් ලේකම් කාර්යාලයේ සේවය කරමින් කොළඹ කලන දිස්ත්‍රික්කයේ අතිරේක ඉඩම් රෙජිස්ට්‍රාර් සහ අතිරේක දිස්ත්‍රික් රෙජිස්ට්‍රාර්වරයෙකු වශයෙන්.

රෙජිස්ට්‍රාර් සේවයේ III වැනි ශ්‍රේණියේ රෙජිස්ට්‍රාර්, ඒ. ඩී. නෙත්තසේකර මහතා 1969 ඔක්තෝබර් 1 වැනි දින සිට කොළඹ දිස්ත්‍රික් ලේකම් කාර්යාලයේ සේවය කරමින් දිස්ත්‍රික්කයේ ඉඩම් රෙජිස්ට්‍රාර් සහ අතිරේක දිස්ත්‍රික් රෙජිස්ට්‍රාර් වශයෙන්.

රෙජිස්ට්‍රාර් සේවයේ II වැනි ශ්‍රේණියේ රෙජිස්ට්‍රාර්, එච්. ඒ. කේ. පීරිවත් මහතා 1969 නොවැම්බර් 1 වැනි දින සිට ගාල්ලේ ඉඩම් සහ දිස්ත්‍රික් ලේකම් කාර්යාලයේ සේවය කරමින් ගාල්ල පලන දිස්ත්‍රික්කයේ ඉඩම් රෙජිස්ට්‍රාර් සහ අතිරේක දිස්ත්‍රික් රෙජිස්ට්‍රාර් වශයෙන්.

රෙජිස්ට්‍රාර් සේවයේ III වැනි ශ්‍රේණියේ රෙජිස්ට්‍රාර්, ඩී. එච්. ගුණවර්ධන මහතා 1969 දෙසැම්බර් 1 වැනි දින සිට මාතර ඉඩම් සහ දිස්ත්‍රික් ලේකම් කාර්යාලයේ සේවය කරමින් මාතර පලන දිස්ත්‍රික්කයේ ඉඩම් රෙජිස්ට්‍රාර් සහ අතිරේක දිස්ත්‍රික් රෙජිස්ට්‍රාර් වශයෙන්.

ජෝ. සමරසේකර,
රෙජිස්ට්‍රාර් ජනරාල්.

1969 දෙසැම්බර් 9 වැනි දින,
කොළඹ 1,
රෙජිස්ට්‍රාර් ජනරාල් කාර්යාලයේ දී.
12-833

ආණ්ඩුවේ නිවේදන

ඇල්.ඒ.සී. 12/68.

1968 අංක 14 දරන සංඝාරික සංවර්ධන පනත

ආඥාව

1968 අංක 14 දරන සංඝාරික සංවර්ධන පනතේ 63 වැනි වගන්තියෙන් මා වෙත පවරනු ලැබූ බලතල ප්‍රකාර, රාජ්‍ය ඇමති ජූනියස් රිචර්ඩ් ජයවර්ධන වන මම, නිති ද්‍රෝහීත්වය බලධාරයා විමසීමෙන් පසු, පළාත් පාලන ඇමතිවරයාගේ එකඟත්වය ඇතිව, මේ ආඥාවෙහි උප ලේඛනයෙහි විස්තර කරනු ලබන භූමි ප්‍රදේශය ඉහතකී පනතේ කාර්යයන් සඳහා ජාතික විශ්වීක නිකේතනයක් විය යුතු බව මේ දැන්වීමෙන් ප්‍රකාශ කරන අතර, ඒ නිකේතනයට මෙන්ම තොට ජාතික විමේක නිකේතනය යන නම පවරමි.

ජේ. ආර්. ජයවර්ධන,
රාජ්‍ය ඇමති.

1969 දෙසැම්බර් 9 දිනැ,
කොළඹ දී ය.

උප ලේඛනය

1. දකුණු පළාතේ යාපූ දිස්ත්‍රික්කයේ (මු.පි.ගං. 108 බලන්න) (බවත්ත) මහනුවර මල්ලිකාවිරි කෝරළේ පා.ඇ.නි. කොට්ඨාශයේ මලලගොඩ, පිටි අරඹ, කුරිඅගොඩ, අලවත්තුගොඩ, රොබල්කොඩ සහ වීරාගේ ක. (මෙහි කොට පිටු සහ සිමා ඇතුලත) අංක 1 ඡන්ද කොට්ඨාශය පනුගැමුණේ. අංක 1 ඡන්ද කොට්ඨාශය වැරගෙන්න පූතුළත විහිටි ප්‍රමාණයෙන් අ. 40, ගැ. 3, ප. 33.6 කින් (අක්කර අනුවයි රූඩ් තුනයි, පර්චස් තිස්තුනයි දශම නවයකින්) යුත්, පහත සඳහන් පරිදි

උතුරට : මෙහි කොට ගෙන්ද;

නැගෙනහිරට : මෙහි කොට ගඟින්ද, දුම්රිය දෙපැත්තෙන්නුවර කොට්ඨාසයට අයිති ඉඩමේ පිහිටි පාරෙන්ද, කැලි ඒකතිලක හා වෙනත් අය නිර්මාණ කියන ප්‍රුවස්ථාපිතයින්ගෙන් දැ. මු. පි. ෆ. 2057 හෝ 6, 5, 4, 3, 2 හා 1 යන බිම් කැබලි වලින්ද, සී. අල්ගලදෙනිස් හා වෙනත් අය නිර්මාණ කියන ඉඩමෙන්ද, දුම්රිය දෙපැත්තෙන්නුවරට මෙන් කොට ඇති ඉඩමෙන් හා පාරෙන්ද;

දකුණට : 139 වැනි බිම් කැබැල්ලෙන්ද;

බටහිරට : මුහුදෙන්ද.

මුළු බිම් වූ සියලුම භූමි ඒකය.

SRI LANKA TORISM

DEVELOPMENT AUTHORITY

NO. 08, GALLE Road, Colombo 03.

www.sltda.gov.lk

Kalpitiya Lands.









Sri Lanka Tourism Development Authority

Sri Lanka Tourism

Gazette Notification on Lands

Guidance By

- Ms. K.M Naheem
  Assistant Director/ Internal Auditor

Prepared By

- Ms. Sagarika Wijerathna (Junior Manager)
- Ms. Sandya Dilrukshi
- B.Ashvin Perera (Trainee)

Kalpitiya



Puttalam

- Baththalangunduwa
- Vellai (i)
- Vellai (ii)
- Vellai (iii)
- Uchchamuni
- Ippantive
- Periya Arichchalai
- Sinna Arichchalai
- Eramutive
- Sinna Eramutive
- Eramutive west
- Kakative

Index

Baththalangunduwa Land……4-15

Vellai ……

Vellai…… 16-21

Vellai……

Uchchamuni……22-27

Ippantive……28-35

Periya Arichchalai……36-38

Sinna Arichchalai……39-40

Eramutive……41-44

Sinna Eramutive……45-46

Eramutive West……47

Kakative……48-49

Vesting Orders……50-63

1. Baththalangunduwa

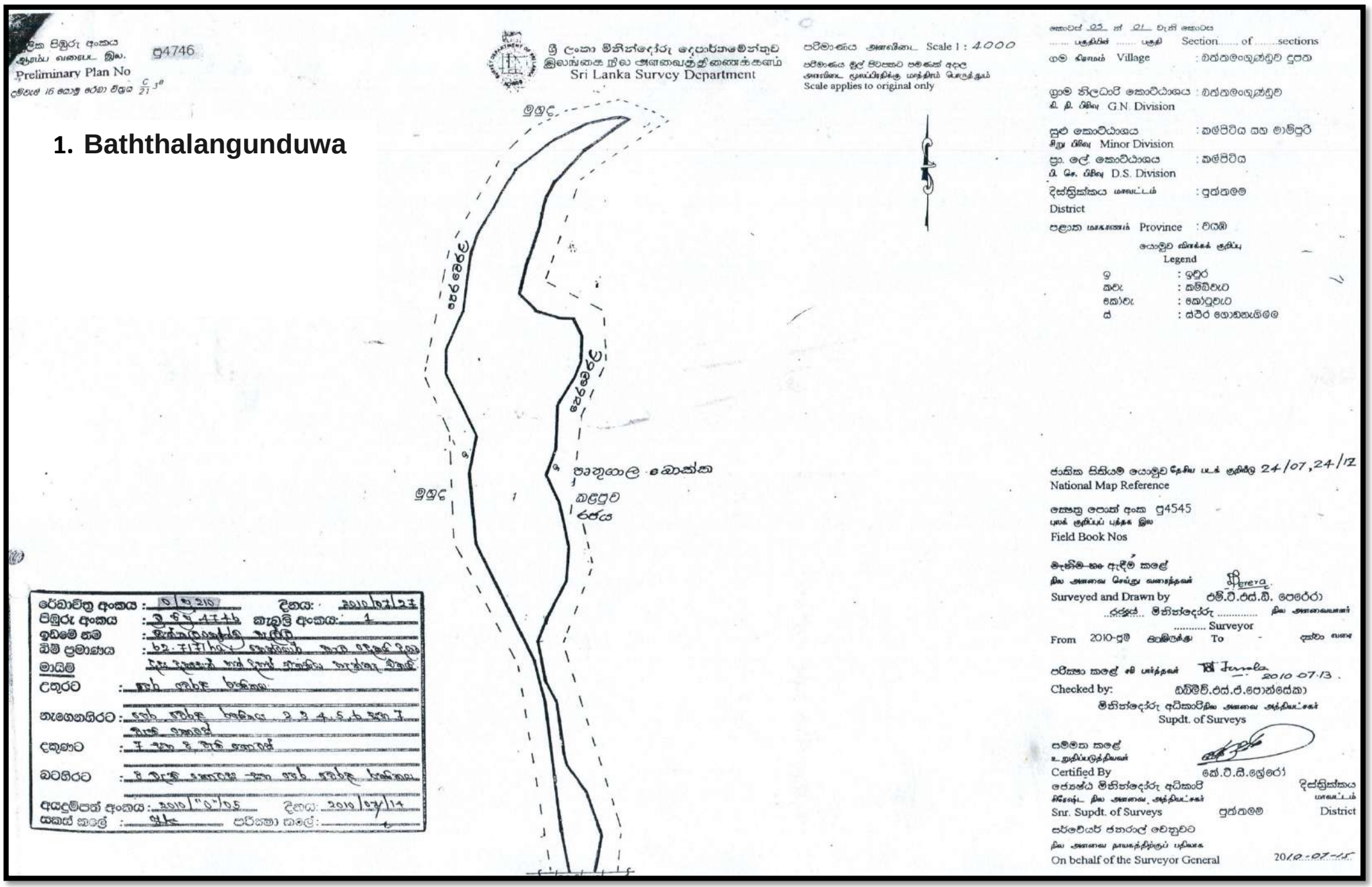

මූලික පිඹුරු අංකය
ආරම්භ වෙන්වූ දිනය.
Preliminary Plan No

පු4746

ශ්‍රී ලංකා මිනින්දෝරු දෙපාර්තමේන්තුව
இலங்கை நில அளவைத் திணைக்களம்
Sri Lanka Survey Department

පරිමාණය අනුවිධය Scale 1 : 4000
පරිමාණය මුල් පිටපතට පමණක් අදාළ
அளவிடை மூலப்பிரதிக்கு மாத்திரம் பொருந்தும்
Scale applies to original only

කොටස් 05 න් 02 වැනි කොටස
..... පත්තියේ ..... පකුති Section..... of .....sections
ගම නිලාමය Village : බත්තලංගුණ්ඩුව දුපත

ග්‍රාම නිලධාරී කොට්ඨාශය : බත්තලංගුණ්ඩුව
கி. நி. பிரிவு G.N. Division

සුළු කොට්ඨාශය : කල්පිටිය සහ මාම්පුරි
சிறு பிரிவு Minor Division

ප්‍රා. ලේ. කොට්ඨාශය : කල්පිටිය
பி. செ. பிரிவு D.S. Division

දිස්ත්‍රික්කය மாவட்டம் : පුත්තලම
District

පළාත மாகாணம் Province : වයඹ

යෝමුව සහාක්ෂක ගුරුවු
Legend

ඉ : ඉඳුර
කවැ : කම්බිවැට
කොවැ : කොටුවැට
ස : ස්ථිර ගොඩනැගිලෙ

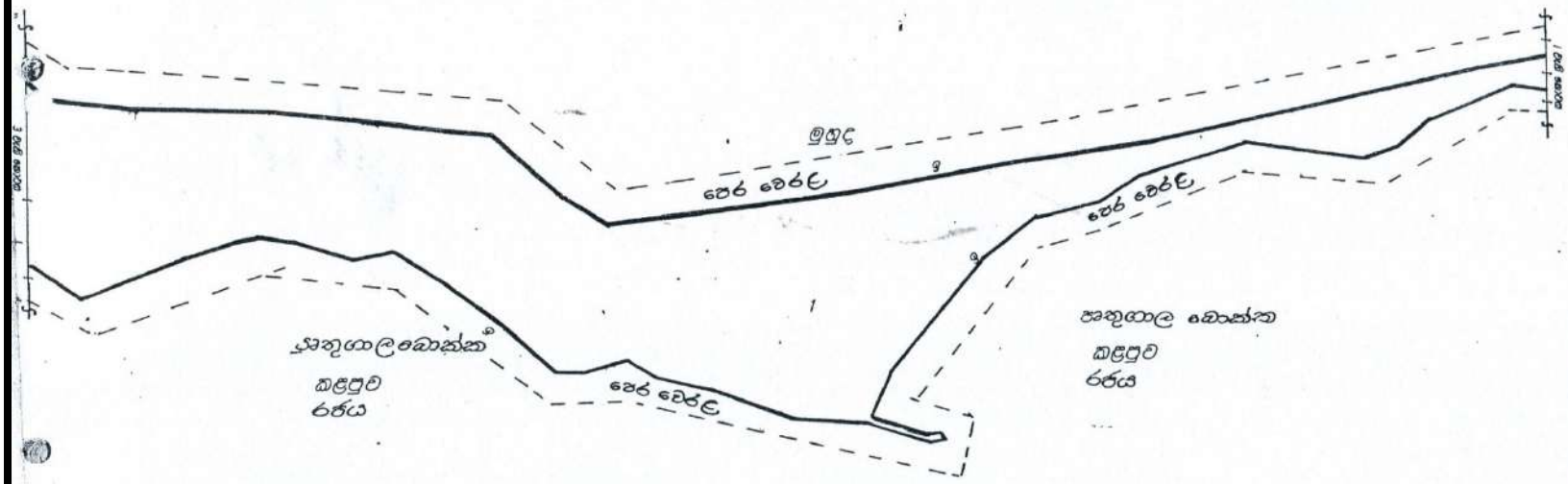

ජාතික සිතියම් යොමුව දේශීය පටක් ගුහිරිදු / කොටස කලාන්න
National Map Reference

ක්ෂේත්‍ර පොත් අංක පු4545
ගුලක් ගුරුවුප් පුස්තක ඉල
Field Book Nos

මැනීම්-සහ ඇඳීම කළේ
நில அளவை செய்து வரைந்தவர் / கொடுக்க வேண்டாம்
Surveyed and Drawn by එම්.ටී.එස්.ඩී. පෙරේරා
රජය මිනින්දෝරු ..... නිල අනුවෙයාසාර්
..... Surveyor
From 2010-පුම් සිටමිරුන්දු To - දක්වා වශය

පරීක්ෂා කළේ කළ පාර්ත්තවර් / කොටස කලාන්න
Checked by: ඩබ්ලිව්.එස්.ජ්.පොන්සේකා
මිනින්දෝරු අධිකාරීනිල අනුවෙ අත්තියැස්කර්
Supdt. of Surveys

සම්මත කළේ
உறுதிப்படுத்தியவர் / கொடுக்க வேண்டாம்
Certified By කේ.ටී.සී.ශ්‍රේරෝ
ජ්‍යෙෂ්ඨ මිනින්දෝරු අධිකාරී
சிரேஷ்ட நில அளவை அத்தியட்சகர்
Snr. Supdt. of Surveys
දිස්ත්‍රික්කය மாவட்டம் පුත්තලම District
සර්වේයර් ජනරාල් වෙනුවට
நில அளவை நாயகத்திற்குப் பதிலாக
On behalf of the Surveyor General 20.....

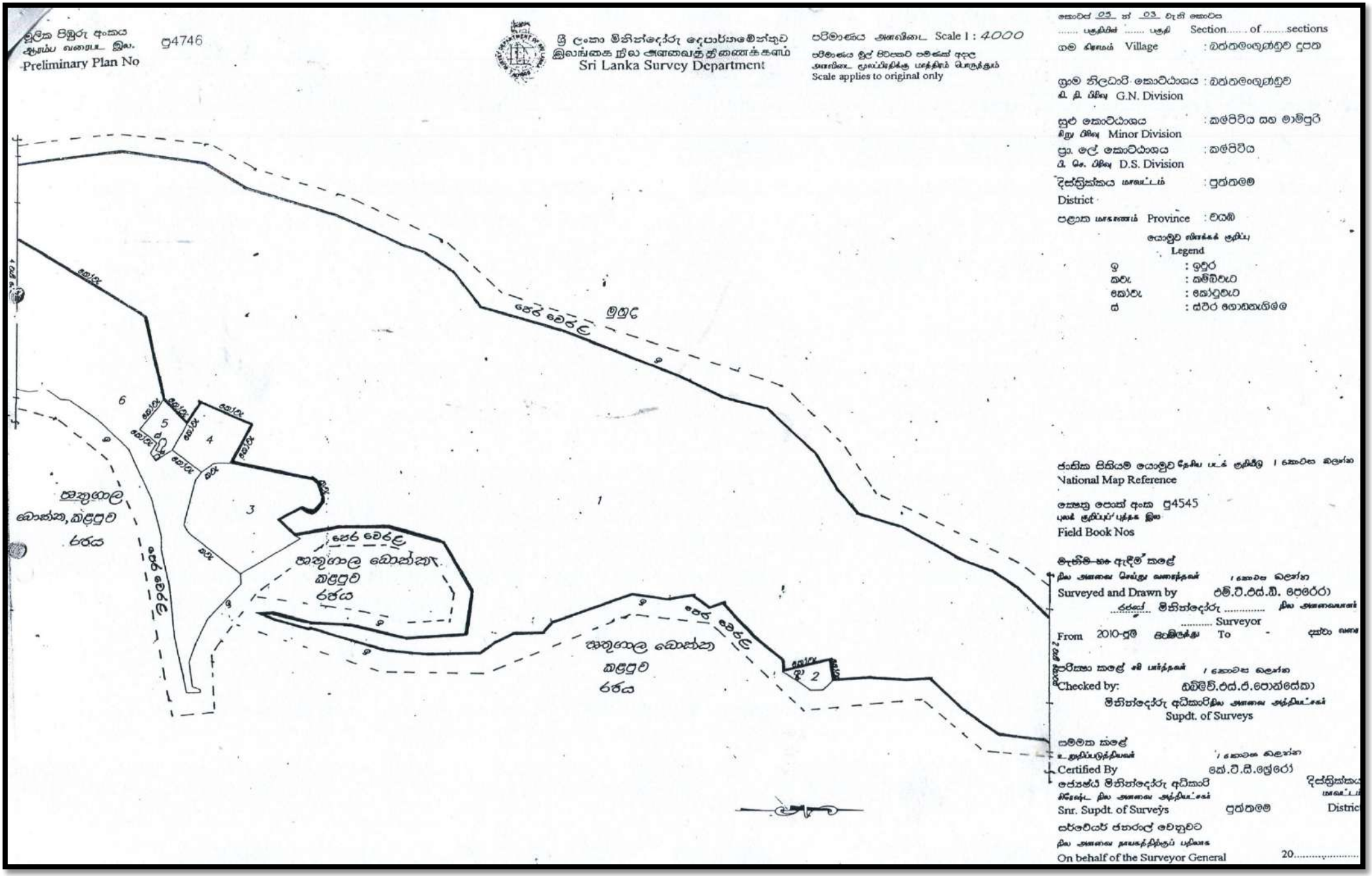
මූලික පිඹුරු අංකය
ආරම්භ වෙනසස ඉලා.
Preliminary Plan No
ප4746
ශ්‍රී ලංකා මිනින්දෝරු දෙපාර්තමේන්තුව
இலங்கை நில அளவைத் திணைக்களம்
Sri Lanka Survey Department
පරිමාණය අනුගිනුස Scale 1 : 4000
පරිමාණය මුල් සිවසකට පමණක් අදාළ
அளவிடை மூலப்பிரதிக்கு மாத்திரம் பொருந்தும்
Scale applies to original only
සෙවිස් 02 සි 03 වැනි සෙංවිස
..... පෙදෙසින් ..... පෙදෙ Section..... of .....sections
ගම නිශාගම Village : බන්තලංගුණුව දුපත
ග්‍රාම නිලධාරී කොට්ඨාශය : බන්තලංගුණුව
கி. நி. பிரிவு G.N. Division
සුළු කොට්ඨාශය : කල්පිටිය සහ මාම්පුරි
சிறு பிரிவு Minor Division
ප්‍රා. ලේ කොට්ඨාශය : කල්පිටිය
உ. செ. பிரிவு D.S. Division
දිස්ත්‍රික්කය மாவட்டம் : පුත්තලම
District
පළාත மாகாணம் Province : වයඹ
යොමුව සහාක් ශුහිප්
Legend
ඉ : ඉඳුර
කවැ : කම්බිවැට
කොවැ : කොටුවැට
ස : ස්ථිර ගොඩනැගිලෙ
ජාතික සිතියම් යොමුව දේශීය පැස් ශුහිපිල්ල
National Map Reference
ක්ෂේත්‍ර පොත් අංක ප4545
புலக் குறிப்புப் புத்தக இல
Field Book Nos
මැනීම් සහ ඇඳීම් කළේ
நில அளவை செய்து வரைந்தவர்
Surveyed and Drawn by එම්.ටී.එස්.ඩී. පෙරේරා
රජයේ මිනින්දෝරු ..... நில அளவையாளர்
..... Surveyor
From 2010-වසේ සිසම්බර්ත්ත To - දක්වා வரை
පරීක්ෂා කළේ මේ පත්‍රයක්
Checked by: ඩබ්ලිව්.එස්.ජ.පොන්සේකා
මිනින්දෝරු අධිකාරිනිල අනෙවෙ අත්තියැස්සර්
Supdt. of Surveys
සම්මත කළේ
உறுதிப்படுத்தியவர்
Certified By කේ.ටී.සී.ශ්‍රේරෝ
ජ්‍යෙෂ්ඨ මිනින්දෝරු අධිකාරි
சிரேஷ்ட நில அளவை அத்தியட்சகர்
Snr. Supdt. of Surveys
සර්වේයර් ජනරාල් වෙනුවට
நில அளவை நாயகத்திற்குப் பதிலாக
On behalf of the Surveyor General
දිස්ත්‍රික්කය
மாவட்டம்
District
පුත්තලම
20.....
පෙර වෙරළ
මුහුදු
පෙර වෙරළ
පානුගාල බොන්න
කළපුව
රජය
පානුගාල බොන්න
කළපුව
රජය
පෙර වෙරළ
පානුගාල බොන්න,කළපුව
රජය
1
2
3
4
5
6

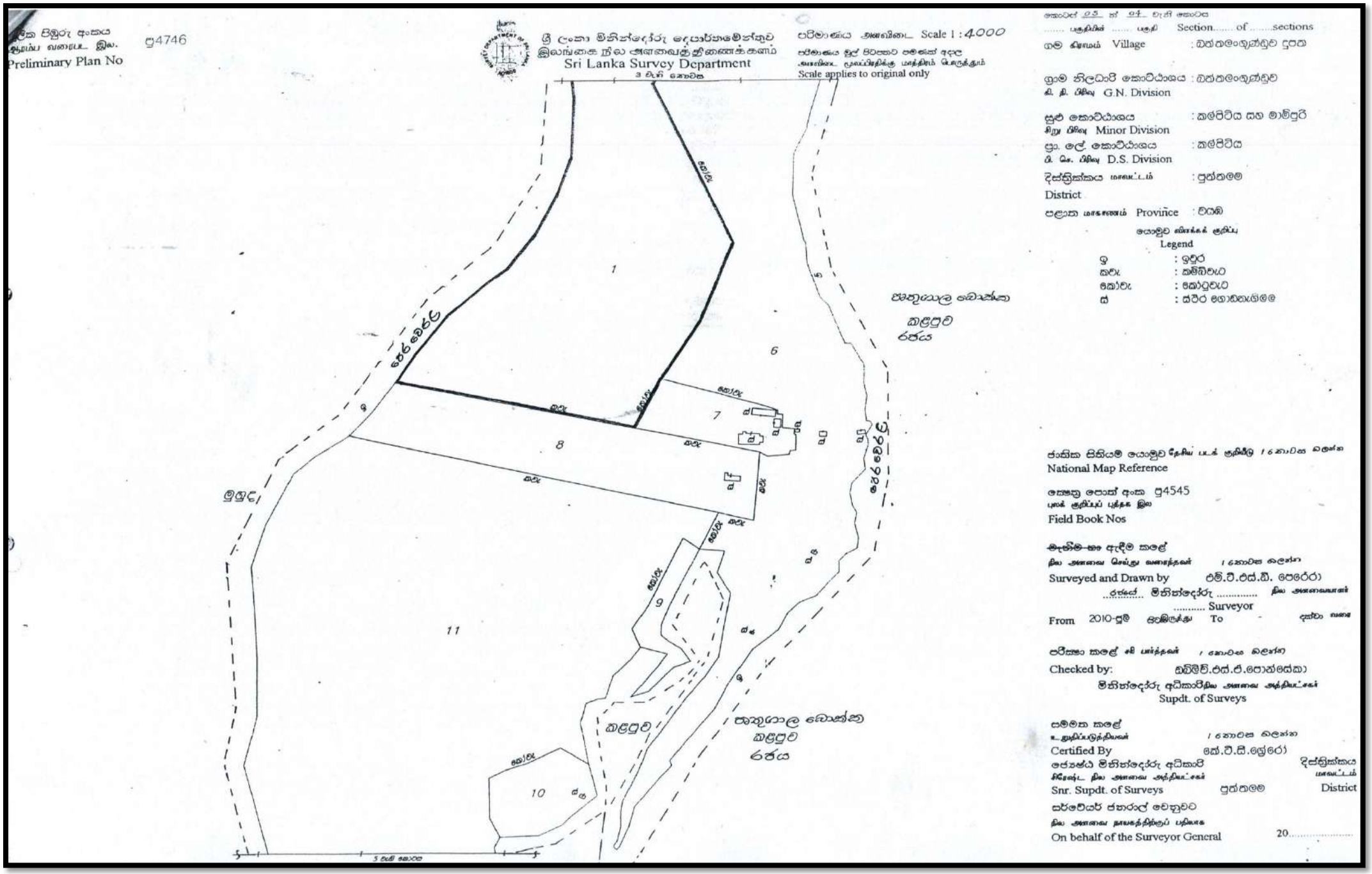
ප්‍රාථමික පිඹුරු අංකය
ආරම්භ වශයෙන් ඉඩ.
Preliminary Plan No
ප4746
ශ්‍රී ලංකා මිනින්දෝරු දෙපාර්තමේන්තුව
இலங்கை நில அளவைத் திணைக்களம்
Sri Lanka Survey Department
පරිමාණය අනුවිසෙ Scale 1 : 4000
පරිමාණය මුල් පිටපතට පමණක් අදාළ
Scale applies to original only
3 චැති කොටස
පෙර වේරළ
පාතුගාල බොක්කා
කළපුව
රජය
මුහුදු
කළපුව
පාතුගාල බොක්ක
කළපුව
රජය
5 චැති කොටස
කොටස් 03 න් 04 වැනි කොටස
..... පෘතිය ..... පිටුව Section..... of .....sections
ගම கிராமம் Village : බත්තලංගුණ්ඩුව දුපත
ග්‍රාම නිලධාරී කොට්ඨාශය : බත්තලංගුණ්ඩුව
கி. நி. பிரிவு G.N. Division
සුළු කොට්ඨාශය : කල්පිටිය සහ මාම්පුරි
சிறு பிரிவு Minor Division
ප්‍රා. ලේ. කොට්ඨාශය : කල්පිටිය
உ. செ. பிரிவு D.S. Division
දිස්ත්‍රික්කය மாவட்டம் : පුත්තලම
District
පළාත மாகாணம் Province : වයඹ
යොමුව සහිතයි පුකාශය
Legend
ඉ : ඉඩුර
කැට : කම්බිවැට
කොට : කොටුවැට
ස : සවිර ගොඩනැගිලෙ
ජාතික සිතියම් යොමුව தேசிய படக் குறிப்பு / கொடை குறிப்பு
National Map Reference
ක්ෂේත්‍ර පොත් අංක ප4545
புலக் குறிப்புப் புத்தக இல
Field Book Nos
මැනීම් සහ ඇඳීම කළේ
நில அளவை செய்து வரைந்தவர் / கொடை குறிப்பு
Surveyed and Drawn by එම්.ටී.එස්.ඩී. පෙරේරා
රජයේ මිනින්දෝරු ..... நில அளவையாளர்
..... Surveyor
From 2010-වුම ඉඳලිරුත්තු To දක්වා වශයෙ
පරීක්ෂා කළේ මේ පාර්ත්තවර් / கொடை குறிப்பு
Checked by: ඩබ්ලිව්.එස්.ඒ.පොන්සේකා
මිනින්දෝරු අධිකාරීනිල අළවෙ අළ්තියැස්කර්
Supdt. of Surveys
සම්මත කළේ
உறுதிப்படுத்தியவர் / கொடை குறிப்பு
Certified By කේ.ටී.සී.ග්‍රේරෝ
ජෙනරල්ඨ මිනින්දෝරු අධිකාරි
சிரேஷ்ட நில அளவை அத்தியட்சகர்
Snr. Supdt. of Surveys
දිස්ත්‍රික්කය
மாவட்டம்
District
පුත්තලම
සර්වේයර් ජනරාල් වෙතුවට
நில அளவை நாயகத்திற்குப் பதிலாக
On behalf of the Surveyor General 20.....

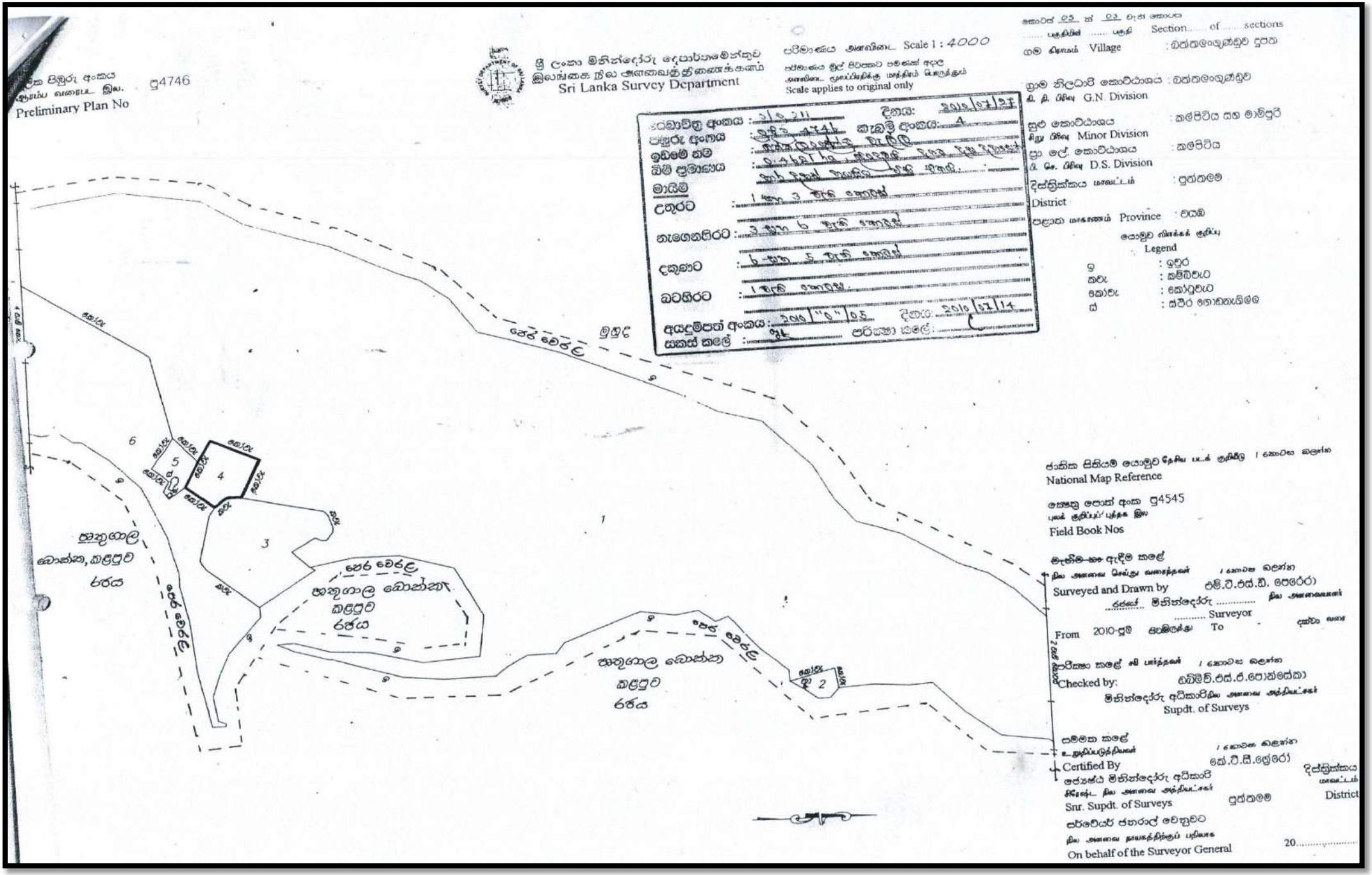
Preliminary Plan No
ප4746
ශ්‍රී ලංකා මිනින්දෝරු දෙපාර්තමේන්තුව
இலங்கை நில அளவைத் திணைக்களம்
Sri Lanka Survey Department
පරිමාණය අනවිධ Scale 1 : 4000
Scale applies to original only
දිනය: 2010/07/27
කැබලි අංකය: 4
ඉඩමේ නම
මායිම්
උතුරට
නැගෙනහිරට
දකුණට
බටහිරට
අයදුම්පත් අංකය: 2010/"G"/05 දිනය: 2010/12/14
සකස් කළේ: පරීක්ෂා කළේ:
Section of sections
ගම Village : බත්තලංගුණ්ඩුව වූපරා
ග්‍රාම නිලධාරී කොට්ඨාශය : බත්තලංගුණ්ඩුව
G.N. Division
සුළු කොට්ඨාශය : කල්පිටිය සහ මාම්පුරි
Minor Division
ප්‍රා. ලේ. කොට්ඨාශය : කල්පිටිය
D.S. Division
දිස්ත්‍රික්කය மாவட்டம் : පුත්තලම
District
පළාත மாகாணம் Province : වයඹ
යොමුව සඳහා යුෂ්ඨ
Legend
ඉ : ඉඳුර
කඹ : කම්බිවැට
කෝ : කෝටුවැට
ස : ස්ථිර ගොඩනැගිලෙ
ජාතික සිතියම් යොමුව දැක්වීමට
National Map Reference
ක්ෂේත්‍ර පොත් අංක ප4545
Field Book Nos
නිල අණවෙ සෙය්තු වරෙන්දෙන්
Surveyed and Drawn by
එම්.ටී.එස්.ඩී. පෙරේරා
රජයේ මිනින්දෝරු Surveyor
From 2010-පූර්ව සැමිරුන්දු To
පරීක්ෂා කළේ මේ පාර්ත්තවන්
Checked by:
ඩබ්ලිව්.එස්.ඒ.පොන්සේකා
මිනින්දෝරු අධිකාරිනිල අණවෙ අත්තියැට්සකර්
Supdt. of Surveys
සම්මත කළේ
උතුප්පුඩුත්තියන්
Certified By
කේ.ටී.සී.ප්‍රේරෝ
ජ්‍යෙෂ්ඨ මිනින්දෝරු අධිකාරි
නිල අණවෙ අත්තියැට්සකර්
Snr. Supdt. of Surveys
සර්වේයර් ජනරාල් වෙනුවට
නිල අණවෙ නායකත්තිත්තුප් පදියාග
On behalf of the Surveyor General
20.....
දිස්ත්‍රික්කය மாவட்டம்
District
පුත්තලම
පෙර වෙරළ
මුහුදු
භානුගාල බොන්න, කළපුව රජය
භානුගාල බොන්න කළපුව රජය
1
2
3
4
5
6

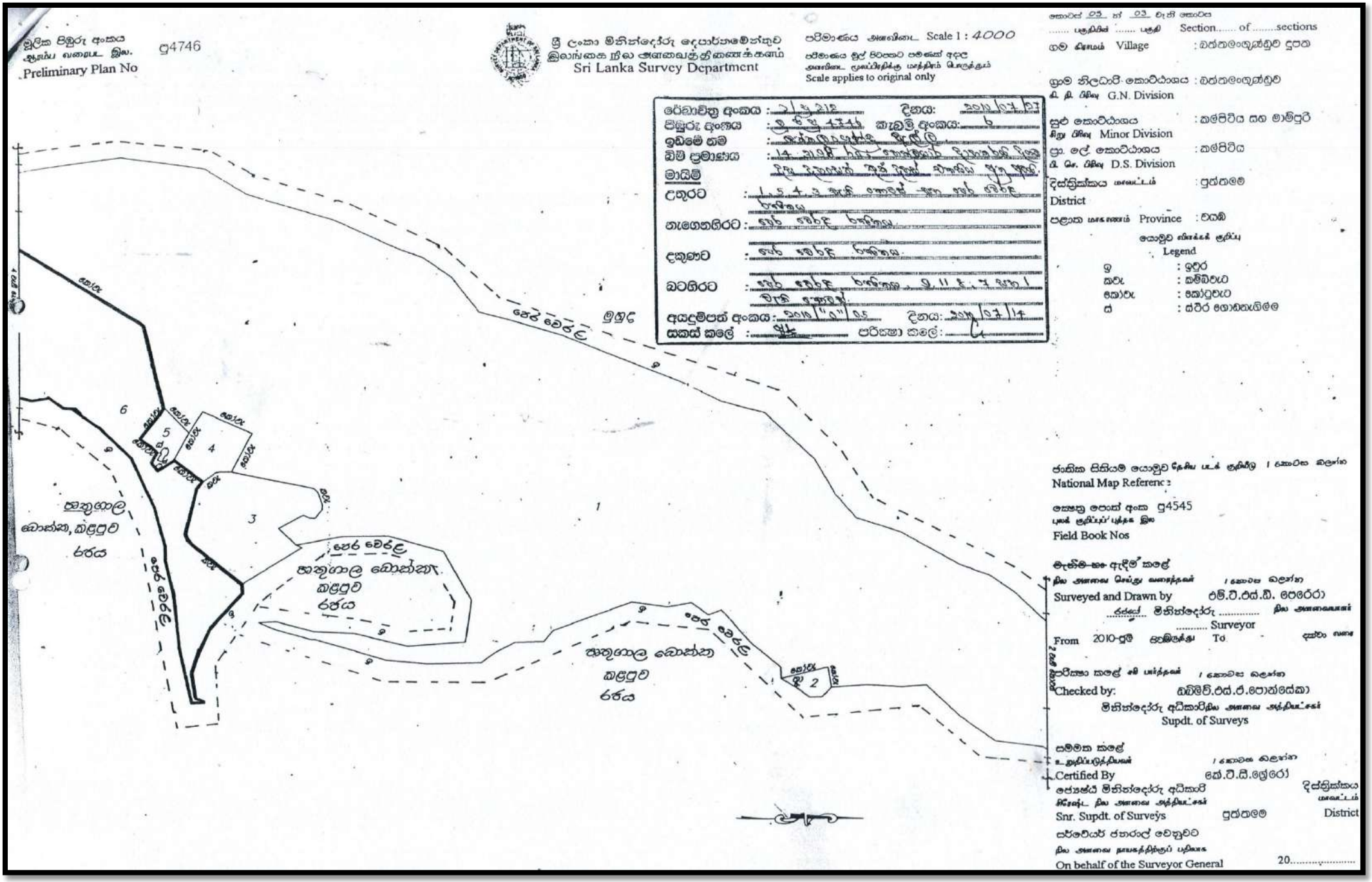
මූලික පිඹුරු අංකය
ආරම්භ වෙයෂ්ය ළිඛ.
Preliminary Plan No
ප4746
ශ්‍රී ලංකා මිනින්දෝරු දෙපාර්තමේන්තුව
இலங்கை நில அளவைத் திணைக்களம்
Sri Lanka Survey Department
පරිමාණය அளவீடு Scale 1 : 4000
පරිමාණය මුල් පිටපතට පමණක් අදාළ වේ
அளவீடு மூலப்பிரதிக்கு மாத்திரம் பொருத்தும்
Scale applies to original only
රේඛාචිත්‍ර අංකය :
දිනය:
පිඹුරු අංකය : ප 4746 කැබලි අංකය:
ඉඩමේ නම :
බිම් ප්‍රමාණය :
මායිම්
උතුරට :
නැගෙනහිරට :
දකුණට :
බටහිරට :
අයදුම්පත් අංකය :
දිනය:
සකස් කලේ :
පරීක්ෂා කලේ :
ගම් සීමාව Village : බත්තලංගුන්නුව දුපත
ග්‍රාම නිලධාරී කොට්ඨාශය : බත්තලංගුන්නුව
කි. නි. වසිඑ G.N. Division
සුළු කොට්ඨාශය : කල්පිටිය සහ මාඹුරි
சிறு பிரிவு Minor Division
ප්‍රා. ලේ. කොට්ඨාශය : කල්පිටිය
பி. செ. பிரிவு D.S. Division
දිස්ත්‍රික්කය மாவட்டம் : පුත්තලම
District
පළාත மாகாணம் Province : වයඹ
යොමුව සහිත්‍රයේ ඉඟිපු
Legend
ඉ : ඉඳුර
කව : කම්බිවැට
කෝව : කෝටුවැට
ස : ස්ථිර ගොඩනැගිලෙ
ජාතික සිතියම් යොමුව தேசிய படக் குறிப்பு / කොටස බලන්න
National Map Reference
ක්ෂේත්‍ර පොත් අංක ප4545
புலக் குறிப்புப் புத்தக இல
Field Book Nos
මැනීම්-සහ ඇඳීම් කලේ
භූමි අනාවරණය කෙරූ සහ සැකසූ නිලධාරී / කොටස බලන්න
Surveyed and Drawn by එම්.ටී.එස්.ඩී. පෙරේරා
රජයේ මිනින්දෝරු ..... භූමි අනාවරණ නිලධාරී
..... Surveyor
From 2010-වුම් සහ සිට To දක්වා වශය
පරීක්ෂා කලේ කළ පාර්ශ්වය / කොටස බලන්න
Checked by: ඩබ්ලිව්.එස්.ඒ.පොන්සේකා
මිනින්දෝරු අධිකාරී භූමි අනාවරණ අධීක්ෂක
Supdt. of Surveys
සම්මත කලේ
අනුමත කළ නිලධාරී / කොටස බලන්න
Certified By කේ.ටී.සී.ශ්‍රේරෝ
ජ්‍යෙෂ්ඨ මිනින්දෝරු අධිකාරී දිස්ත්‍රික්කය
சிரேஷ்ட நில அளவை அத்தியட்சகர் மாவட்டம்
Snr. Supdt. of Surveys පුත්තලම District
සර්වේයර් ජනරාල් වෙනුවට
நில அளவை நாயகத்திற்குப் பதிலாக
On behalf of the Surveyor General 20.....
නෙර වෙරළ
මුහුදු
හතුගාල
බොන්න, කළපුව
රජය
නෙර වෙරළ
හතුගාල බොන්න
කළපුව
රජය
නෙර වෙරළ
හතුගාල බොන්න
කළපුව
රජය
1
2
3
4
5
6
ලෝට්
අංක 2

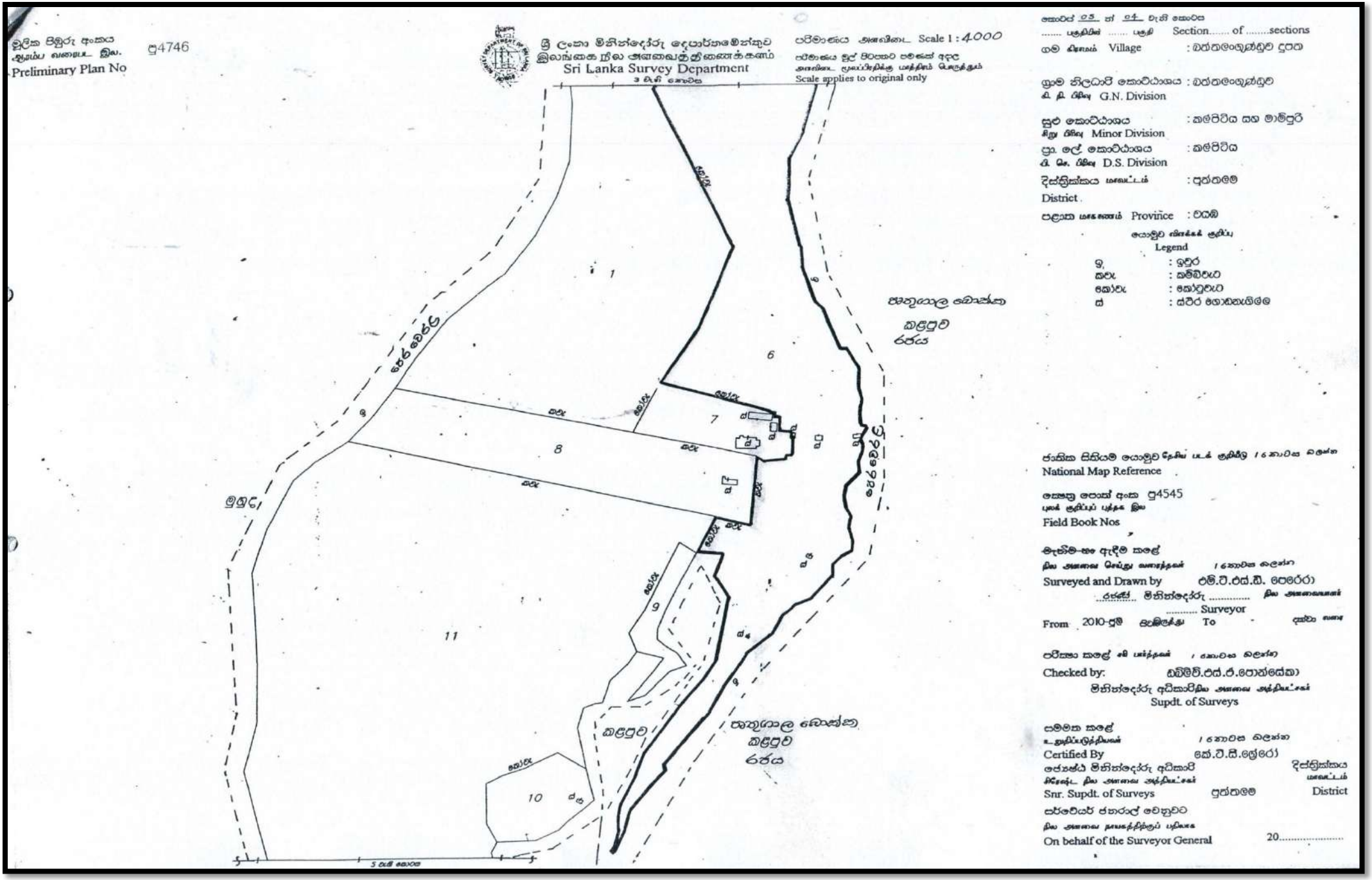

සෙංචක් 03 න් 04 වැනි සෙංචය
..... පතුතිම් ..... பகுதி Section..... of .....sections

ගම කිහාසම Village : බත්තලංගුණ්ඩුව දුපත

ග්‍රාම නිලධාරී කොට්ඨාශය : බත්තලංගුණ්ඩුව
கி. நி. பிரிவு G.N. Division

සුළු කොට්ඨාශය : කල්පිටිය සහ මාම්පුරි
சிறு பிரிவு Minor Division

ප්‍රා. ලේ. කොට්ඨාශය : කල්පිටිය
பி. செ. பிரிவு D.S. Division

දිස්ත්‍රික්කය மாவட்டம் : පුත්තලම
District

පළාත மாகாணம் Province : වයඹ

යොමුව සඳහා සටහන්
Legend

ඉ. : ඉඳුර
කඳු : කම්බිවැට
කොට : කෝට්ටුවට
ස : ස්ථිර ගොඩනැගිලෙ

ජාතික සිතියම යොමුව දේශීය පැස් ශුද්ධීකරු / සොරවිය බලන්න
National Map Reference

ක්ෂේත්‍ර පොත් අංක පු4545
புலக் குறிப்புப் புத்தக இல
Field Book Nos

මැනීම් සහ ඇඳීම කළේ
நில அளவை செய்து வரைந்தவர் / சொலவிய பலன்ன
Surveyed and Drawn by එම්.ටී.එස්.ඩී. පෙරේරා
රජයේ මිනින්දෝරු ..... நில அளவையாளர்
..... Surveyor
From 2010-පුම සැම්බර්ත්තු To දක්වා வரை

පරීක්ෂා කළේ මේ පත්තරය / සොරවිය බලන්න
Checked by: ඩබ්ලිව්.එස්.ජ.පොන්සේකා
මිනින්දෝරු අධිකාරිනිල අළවෙ අත්තියட்சகர்
Supdt. of Surveys

සම්මත කළේ
உறுதிப்படுத்தியவர் / சொலவிய பலன்ன
Certified By කේ.ටී.සී.ග්‍රේරෝ
ජ්‍යෙෂ්ඨ මිනින්දෝරු අධිකාරි දිස්ත්‍රික්කය
சிரேஷ்ட நில அளவை அத்தியட்சகர் மாவட்டம்
Snr. Supdt. of Surveys පුත්තලම District
සර්වේයර් ජනරාල් වෙනුවට
நில அளவை நாயகத்திற்கும் பதிலாக
On behalf of the Surveyor General 20.....

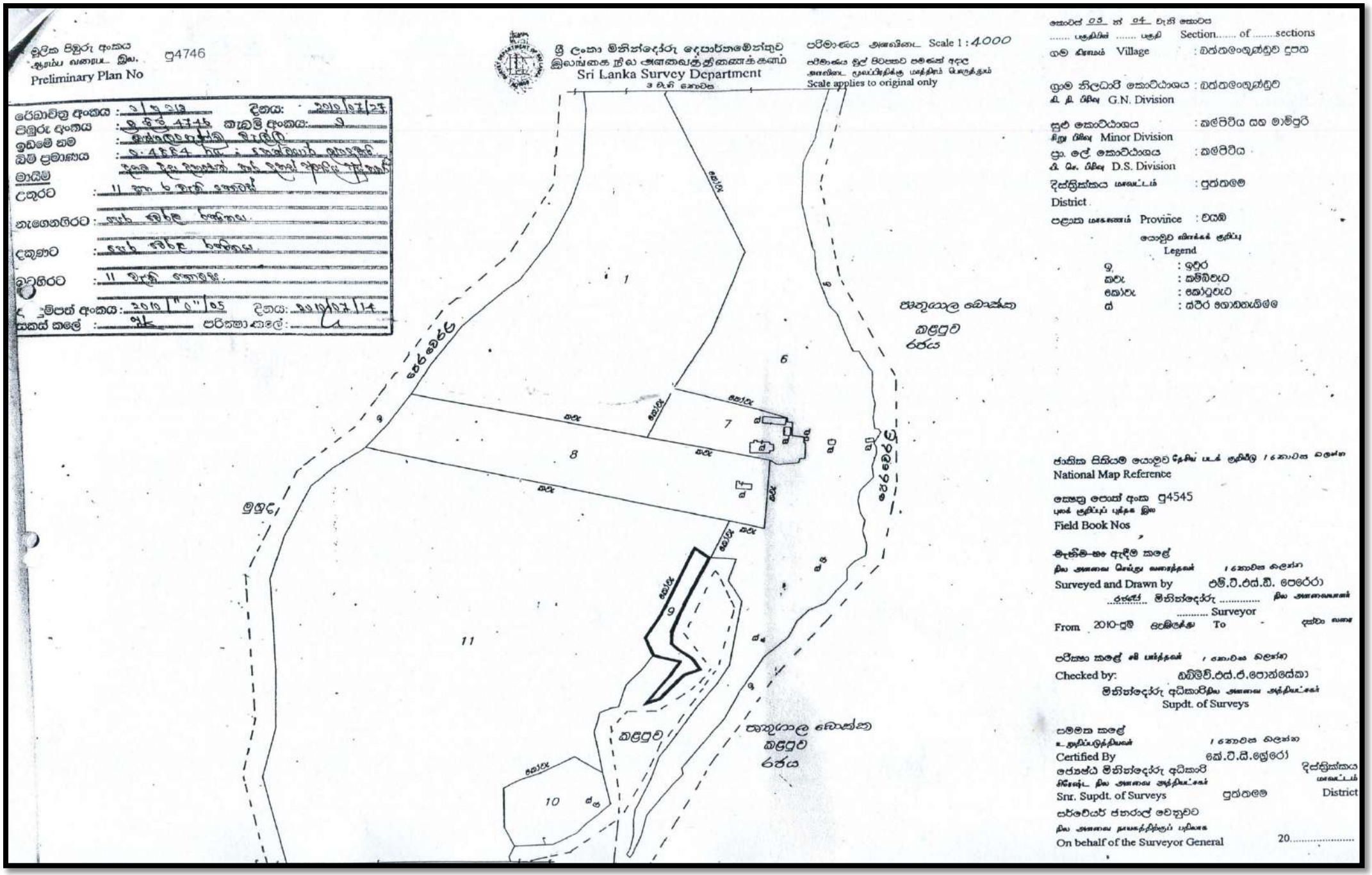
මූලික පිඹුරු අංකය
ආරම්භ වගෙයස අංශ.
Preliminary Plan No
ප4746
ශ්‍රී ලංකා මිනින්දෝරු දෙපාර්තමේන්තුව
இலங்கை நில அளவைத் திணைக்களம்
Sri Lanka Survey Department
පරිමාණය அளவிடை Scale 1 : 4000
පරිමාණය මුල් පිටපතට පමණක් අදාළ
அளவிடை மூலப்பிரதிக்கு மாத்திரம் பொருத்தும்
Scale applies to original only
3 වැනි කොටස
රේඛාචිත්‍ර අංකය : 2/2013 දිනය: 2010/07/25
පිඹුරු අංකය : ළ.පි. 4545 කැඩපි අංකය: 1
ඉඩමේ නම : [illegible]
බිම් ප්‍රමාණය : 0.4554 හෙ. [illegible]
මායිම්
උතුරට : 11 හා 6 වැනි කොටස්
නැගෙනහිරට : [illegible]
දකුණට : [illegible]
බටහිරට : 11 වැනි කොටස
සම්පත් අංකය : 2010/"0"/05 දිනය: 2010/07/14
සකස් කළේ : [illegible] පරීක්ෂා කළේ :
1
6
7
8
11
10
පේරවෙර්ර
මුහුදු
කළපුව
සාතුගොල බොක්ක
කළපුව
රජය
කොටස
කඳු
ගස්
ඉඩම
ගස්
ගොඩනැගිල්ල
කොටස් 03 හ් 04 වැනි කොටස
..... පළාතේ ..... පළාත Section..... of .....sections
ගම Village : බත්තලංගුණ්ඩුව දුපත
ග්‍රාම නිලධාරී කොට්ඨාශය : බත්තලංගුණ්ඩුව
G.N. Division
සුළු කොට්ඨාශය : කල්පිටිය සහ මාම්පුරි
Minor Division
ප්‍රා. ලේ. කොට්ඨාශය : කල්පිටිය
D.S. Division
දිස්ත්‍රික්කය Province : පුත්තලම
District
පළාත Province : වයඹ
යොමුව සඳහා යුතුය
Legend
ඉ : ඉඳුර
කැ : කම්බැට
කෝ : කෝට්ටෑට
ග : ගඩොල් ගොඩනැගිල්ල
ජාතික සිතියම යොමුව Sheet 1 of 1
National Map Reference
ක්ෂේත්‍ර පොත් අංක ප4545
Field Book Nos
මැනීම් කළ ඇඳීම කළේ
Surveyed and Drawn by එම්.ටී.එස්.ඩී. පෙරේරා
රජයේ මිනින්දෝරු ..... Surveyor
From 2010-පටන් To දක්වා
පරීක්ෂා කළේ මේ පාර්ශ්වයේ Checked by: ඩබ්ලිව්.එස්.ජී.පොන්සේකා
මිනින්දෝරු අධිකාරීගේ Supdt. of Surveys
සම්මත කළේ
Certified By කේ.ටී.සී.ප්‍රේරෝ
ජ්‍යෙෂ්ඨ මිනින්දෝරු අධිකාරී Snr. Supdt. of Surveys
දිස්ත්‍රික්කය District පුත්තලම
සර්වේයර් ජනරාල් වෙනුවට
On behalf of the Surveyor General 20.....

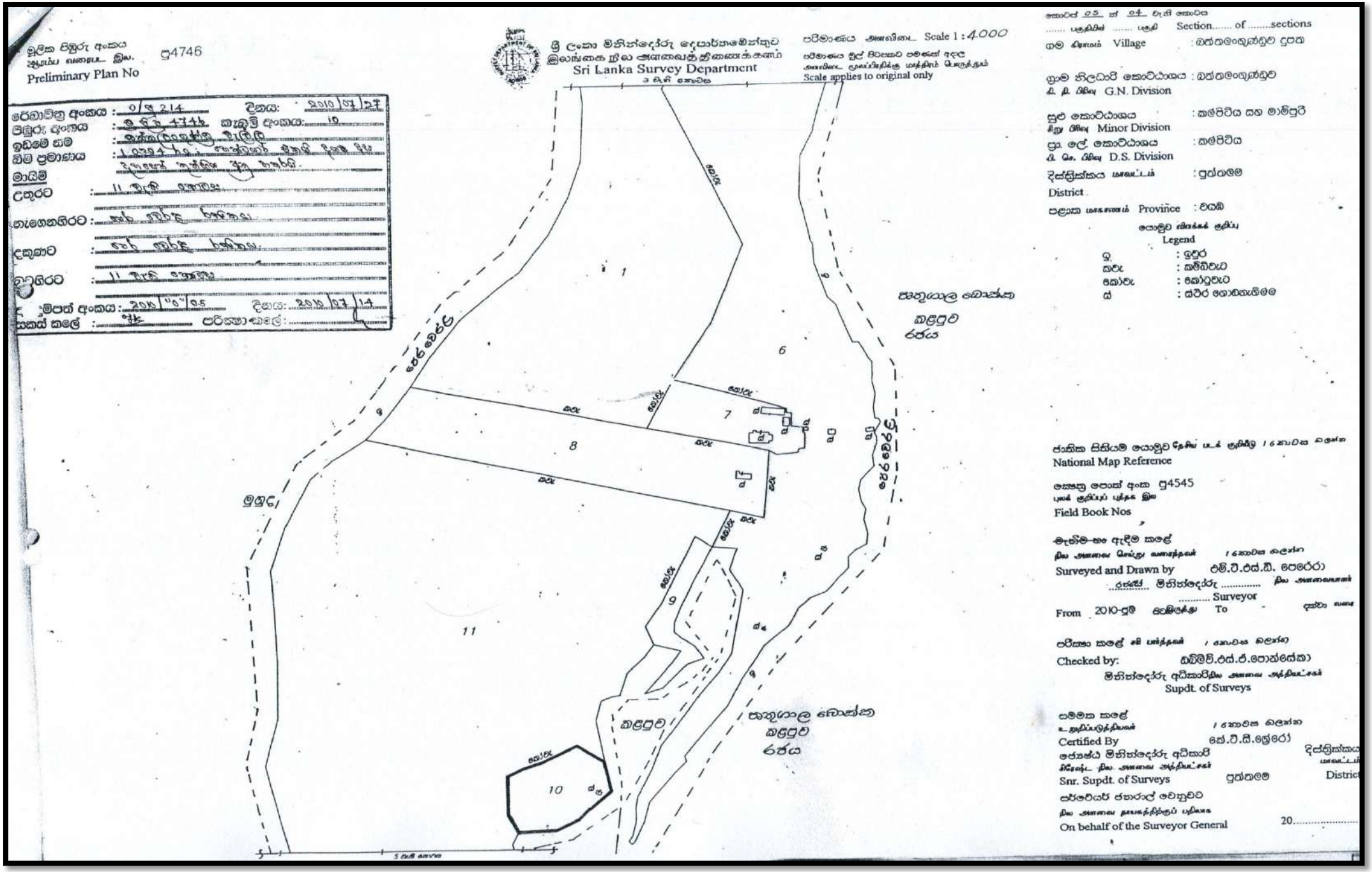

මූලික පිඹුරු අංකය
ஆரம்ப வரைபட இல.
Preliminary Plan No
ප4746
ශ්‍රී ලංකා මිනින්දෝරු දෙපාර්තමේන්තුව
இலங்கை நில அளவைத் திணைக்களம்
Sri Lanka Survey Department
පරිමාණය அளவிடை Scale 1 : 4000
Scale applies to original only
කොටස් 05 න් 04 වැනි කොටස
Section..... of .....sections
ගම கிராமம் Village
ග්‍රාම නිලධාරි කොට්ඨාශය
G.N. Division
සුළු කොට්ඨාශය
Minor Division
ප්‍රා. ලේ. කොට්ඨාශය
D.S. Division
දිස්ත්‍රික්කය
District
පළාත மாகாணம் Province
Legend
ඉ
කවැ
කෝවැ
ස
සතුගාල බොක්ක
කළපුව
රජය
කළපුව
සතුගාල බොක්ක
කළපුව
රජය
1
6
7
8
9
10
11
National Map Reference
ප4545
Field Book Nos
Surveyed and Drawn by
මිනින්දෝරු
Surveyor
From 2010-ජූලි
To
Checked by:
මිනින්දෝරු අධිකාරි
Supdt. of Surveys
Certified By
ජ්‍යෙෂ්ඨ මිනින්දෝරු අධිකාරි
Snr. Supdt. of Surveys
දිස්ත්‍රික්කය
District
On behalf of the Surveyor General
20.....

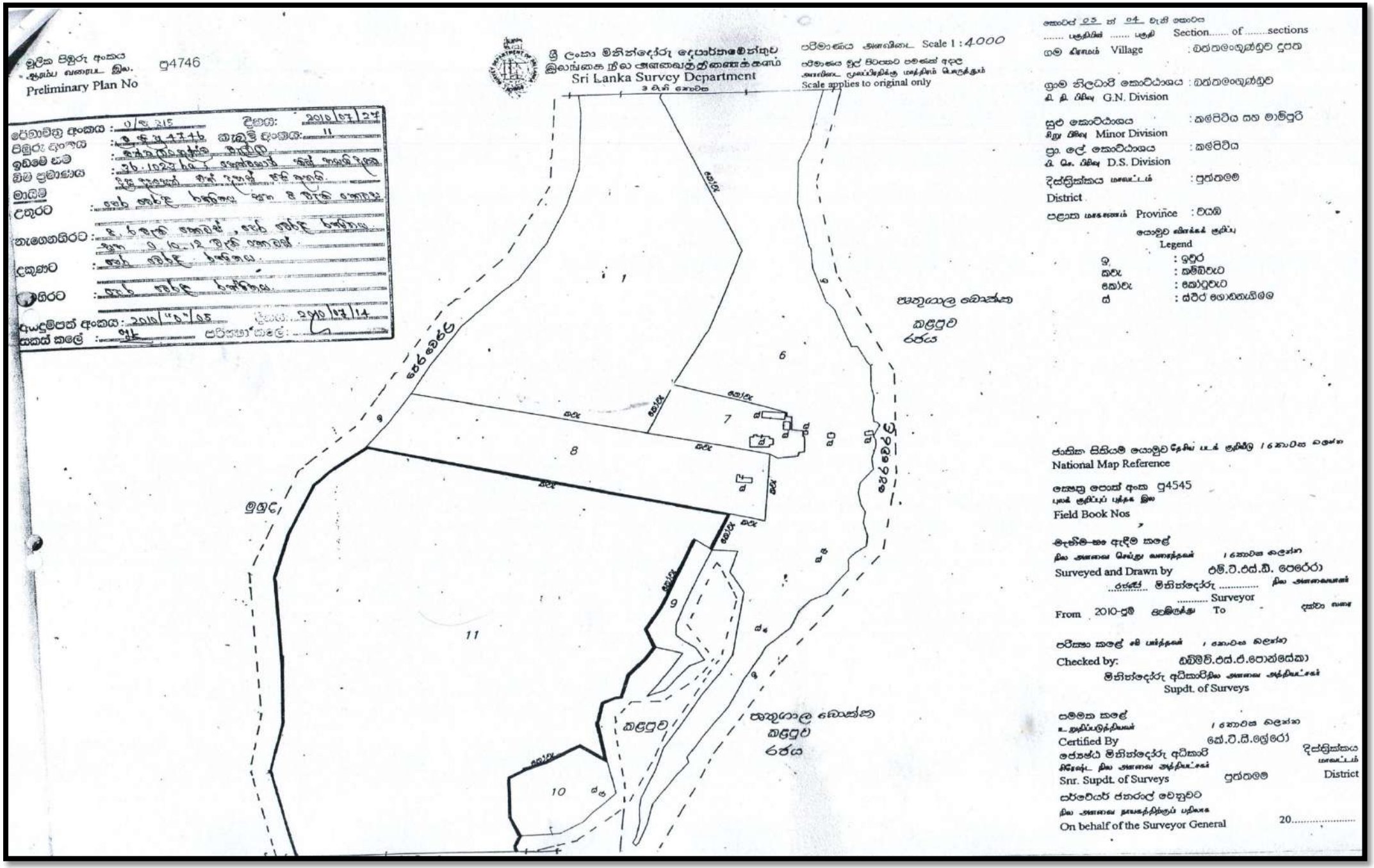
මූලික පිඹුරු අංකය
ආරම්භ කළෙස්ස ඕය.
Preliminary Plan No
ප4746
ශ්‍රී ලංකා මිනින්දෝරු දෙපාර්තමේන්තුව
இலங்கை நில அளவைத் திணைக்களம்
Sri Lanka Survey Department
පරිමාණය අණවිසෙ Scale 1 : 4000
පරිමාණය මුල් පිටපතට පමණක් අදාළ
அளவிடை மூலப்பிரதிக்கு மாத்திரம் பொருத்தும்
Scale applies to original only
3 වැනි කොටස
පේරාවෙරල
මුහුදු
පානුගොල බොක්ක
කළපුව
රජය
6
7
8
9
10
11
ග්‍රාම නිලධාරී කොට්ඨාශය : බන්තලංගුණ්ඩුව
G.N. Division
සුළු කොට්ඨාශය : කළපිටිය සහ මාම්පුරි
Minor Division
ප්‍රා. ලේ කොට්ඨාශය : කළපිටිය
D.S. Division
දිස්ත්‍රික්කය மாவட்டம் : පුත්තලම
District
පළාත மாகாணம் Province : වයඹ
යොමුව සහිතයි සුළුවි
Legend
ඉ : ඉඩුර
කවැ : කම්බිවැට
කකාවැ : ඔකාටුවැට
ස : ස්ථිර ගොඩනැගිල්ල
ජාතික සිතියම් යොමුව දේශීය පැස් ක්‍රමවේදය / සොරවිස ලෙස්ස
National Map Reference
ක්ෂේත්‍ර පොත් අංක ප4545
ක්ෂේත්‍ර සමීක්ෂණ පුස්තක මිල
Field Book Nos
මැනීම් සහ ඇඳීම කළේ
මිල අණවෙ සෙවූ සහ සෙවූ දින / සොරවිස ලෙස්ස
Surveyed and Drawn by එම්.ටී.එස්.ඩී. පෙරේරා
රජයේ මිනින්දෝරු ..... මිල අණවෙ සෙවූ
..... Surveyor
From 2010-පූර්ව සිට To දක්වා සහ
පරීක්ෂා කළේ මේ පත්‍රයේ / සොරවිස ලෙස්ස
Checked by: ඩබ්ලිව්.එස්.ඒ.පොන්සේකා
මිනින්දෝරු අධිකාරීවරිය අණවෙ අත්තියට්සෙ
Supdt. of Surveys
සම්මත කළේ
උපුතිප්පත්තියෙ / සොරවිස ලෙස්ස
Certified By කේ.ටී.සී.ග්‍රේරා
ජ්‍යෙෂ්ඨ මිනින්දෝරු අධිකාරී
විශේෂ්ඨ නිල අණවෙ අත්තියට්සෙ
Snr. Supdt. of Surveys
දිස්ත්‍රික්කය மாவட்டம் District
පුත්තලම
සර්වේයර් ජනරාල් වෙතුවට
නිල අණවෙ නායකත්තිත්තුප් පදියාக
On behalf of the Surveyor General
20.....

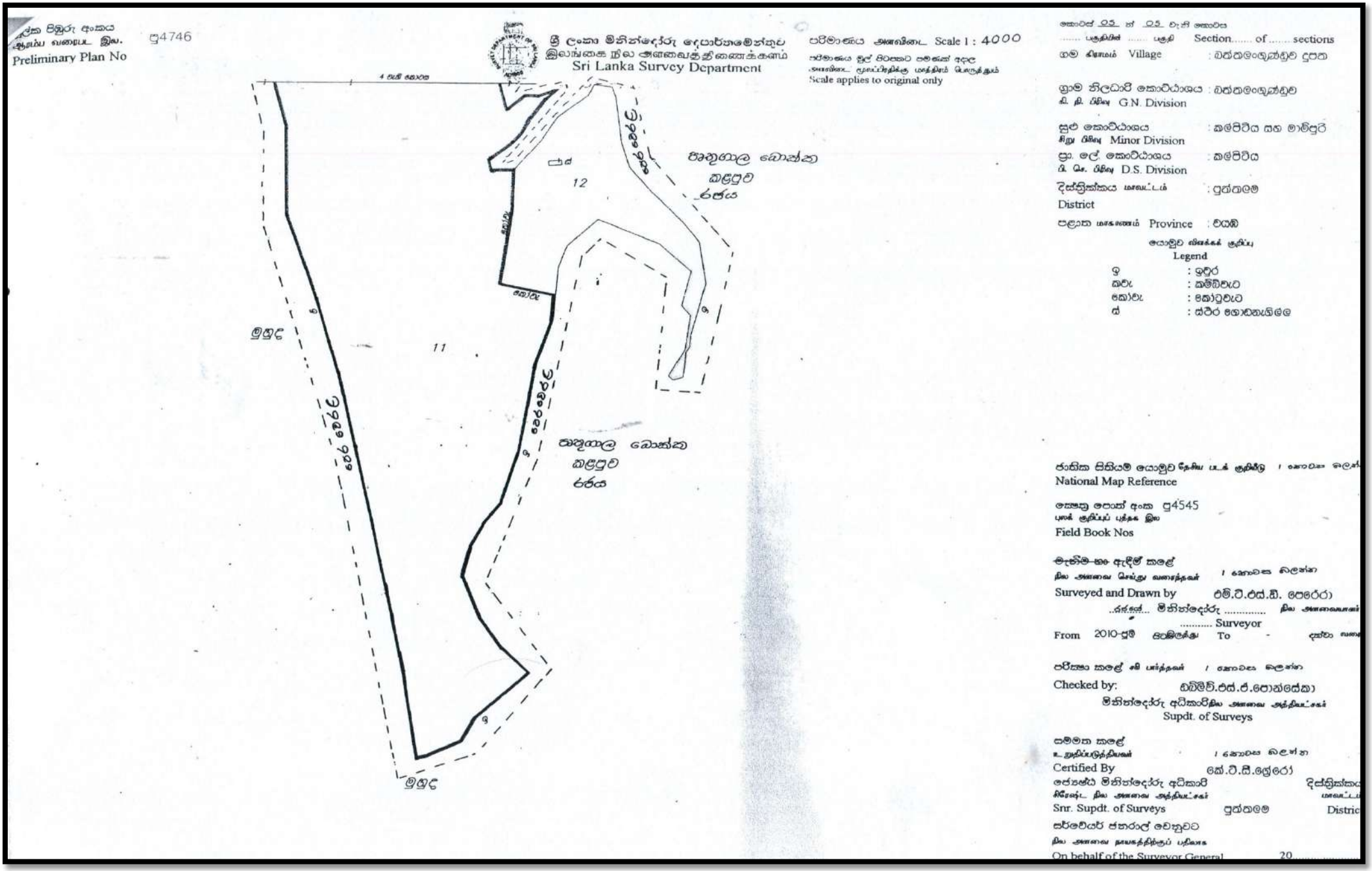
ප්‍රාථමික පිහිටුම් අංකය
ආරම්භ වෙයෙස ඉඩම.
Preliminary Plan No
ප4746
ශ්‍රී ලංකා මිනින්දෝරු දෙපාර්තමේන්තුව
இலங்கை நில அளவைத் திணைக்களம்
Sri Lanka Survey Department
පරිමාණය අණ්ඩිසේ Scale 1 : 4000
Scale applies to original only
මුහුදු
11
12
මුහුදු
ගොඩබිම් සීමාව
ගොඩබිම් සීමාව
මුහුදු
ගොඩබිම් සීමාව
ගොඩබිම් සීමාව
Section..... of.....sections
ගම Village : බත්තලංගුණ්ඩුව දුපත
ග්‍රාම නිලධාරී කොට්ඨාශය : බත්තලංගුණ්ඩුව
G.N. Division
සුළු කොට්ඨාශය : කළපිටිය සහ මාම්පුරි
Minor Division
ප්‍රා. ලේ. කොට්ඨාශය : කළපිටිය
D.S. Division
දිස්ත්‍රික්කය District : පුත්තලම
පළාත Province : වයඹ
Legend
ඉ : ඉඳුර
කව : කම්බිවැට
කොව : ඉකාටුවැට
ස් : ස්ථිර ගොඩනැගිල්ල
ජාතික සිතියම් යොමුව
National Map Reference
ක්ෂේත්‍ර පොත් අංක ප4545
Field Book Nos
මැනීම් සහ ඇඳීම් කළේ
Surveyed and Drawn by එම්.ටී.එස්.ඩී. පෙරේරා
මිනින්දෝරු Surveyor
From 2010-පුම් සිට To -
පරීක්ෂා කළේ
Checked by: ඩබ්ලිව්.එස්.ඒ.පොන්සේකා
මිනිත්දෝරු අධිකාරිගේ අණවල අත්තියට්සගේ
Supdt. of Surveys
සම්මත කළේ
Certified By කේ.ටී.සී.ශ්‍රේරෝ
ජ්‍යෙෂ්ඨ මිනිත්දෝරු අධිකාරි
Snr. Supdt. of Surveys
දිස්ත්‍රික්කය
මාවට්ඨ
District
පුත්තලම
සර්වේයර් ජනරාල් වෙනුවට
On behalf of the Surveyor General
20

මූලික සැලැස්ම අංකය
ஆரம்ப வரைபட இல.
Preliminary Plan No ප4746

ශ්‍රී ලංකා මිනින්දෝරු දෙපාර්තමේන්තුව
இலங்கை நில அளவைத்திணைக்களம்
Sri Lanka Survey Department

පරිමාණය අණවිට Scale 1 : 4000
පරිමාණය මුල් පිටපතට පමණක් අදාල
அளவிடை மூலப்பிரதிக்கு மாத்திரம் பொருத்தும்
Scale applies to original only

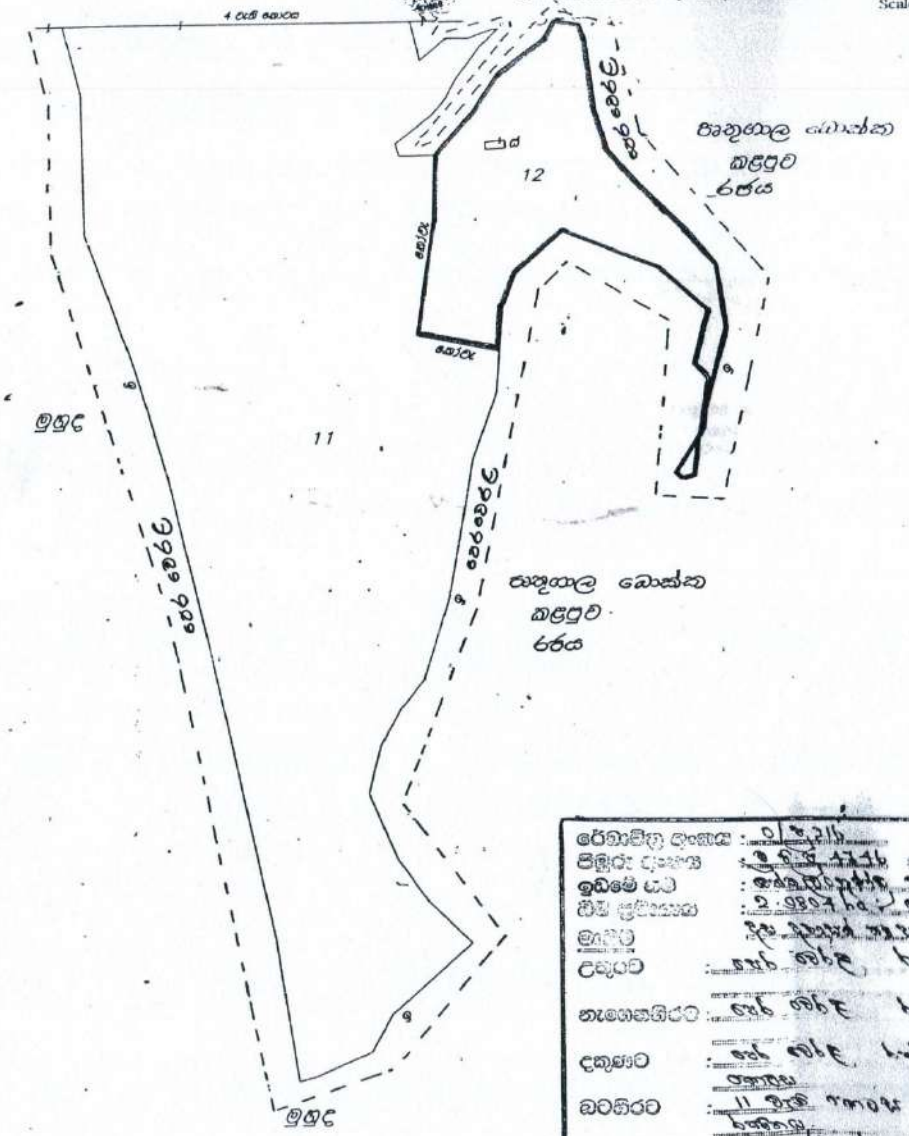

කොටස් 05 න් 05 වැනි කොටස
..... කලාපයේ ..... කලාපයි Section..... of .....sections
ගම கிராமம் Village : බත්තලංගුණ්ඩුව වුලත
ග්‍රාම නිලධාරි කොට්ඨාශය : බත්තලංගුණ්ඩුව
கி. நி. பிரிவு G.N. Division
සුළු කොට්ඨාශය : කල්පිටිය සහ මාම්පුරි
சிறு பிரிவு Minor Division
ප්‍රා. ලේ. කොට්ඨාශය : කල්පිටිය
பி. செ. பிரிவு D.S. Division
දිස්ත්‍රික්කය மாவட்டம் : පුත්තලම
District
පළාත மாகாணம் Province : වයඹ

යොමුව සිතියමේ කුළුපැල
Legend
ඉ : ඉඩුර
කැ : කම්බිවැට
කෝ : කොටුවැට
ස : ස්ථිර ගොඩනැගිල්ල

ජාතික සිතියම යොමුව දේශීය පටක් කුළුපැල 1 කොටස බලන්න
National Map Reference

ක්ෂේත්‍ර පොත් අංක ප4545
புலக் குறிப்புப் புத்தக இல
Field Book Nos

මැනීම සහ ඇඳීම කළේ
நில அளவை செய்து வரைந்தவர் 1 කොටස බලන්න
Surveyed and Drawn by එම්.ටී.එස්.ඩී. පෙරේරා
රජයේ මිනින්දෝරු ..... நில அளவையாளர்
..... Surveyor
From 2010-ජූලි மொழிகிறது To - දක්වා வரை

පරීක්ෂා කළේ சரி பார்த்தவர் 1 කොටස බලන්න
Checked by: ඩබ්ලිව්.එස්.ජ.පොන්සේකා
මිනින්දෝරු අධිකාරිනිල அளவை அத்தியட்சகர்
Supdt. of Surveys

පමණක කළේ
உறுதிப்படுத்தியவர் 1 කොටස බලන්න
Certified By කේ.ටී.සී.ග්‍රේරෝ
ජ්‍යෙෂ්ඨ මිනින්දෝරු අධිකාරි දිස්ත්‍රික්කය
சிரேஷ்ட நில அளவை அத்தியட்சகர் மாவட்டம்
Snr. Supdt. of Surveys පුත්තලම District
සර්වේයර් ජනරාල් වෙනුවට
நில அளவை நாயகத்திற்குப் பதிலாக
On behalf of the Surveyor General 20.....

රේඛාවිත්‍ර අංකය : 0/3.216 දිනය: 2010/07/27
පිළිවර අංකය : 0/3.216 කැපුම් අංකය: 12
ඉඩමේ නම : [illegible]
මුළු ප්‍රමාණය : 2.9804 ha [illegible]
මායිම : [illegible]
උතුරට : [illegible]
නැගෙනහිරට : [illegible]
දකුණට : [illegible] 11 [illegible]
බටහිරට : 11 [illegible]
අයදුම්පත් අංකය : 2010/[illegible] 2010/07/14
සකස් කළේ : [illegible]

2 Vellai (i) II III

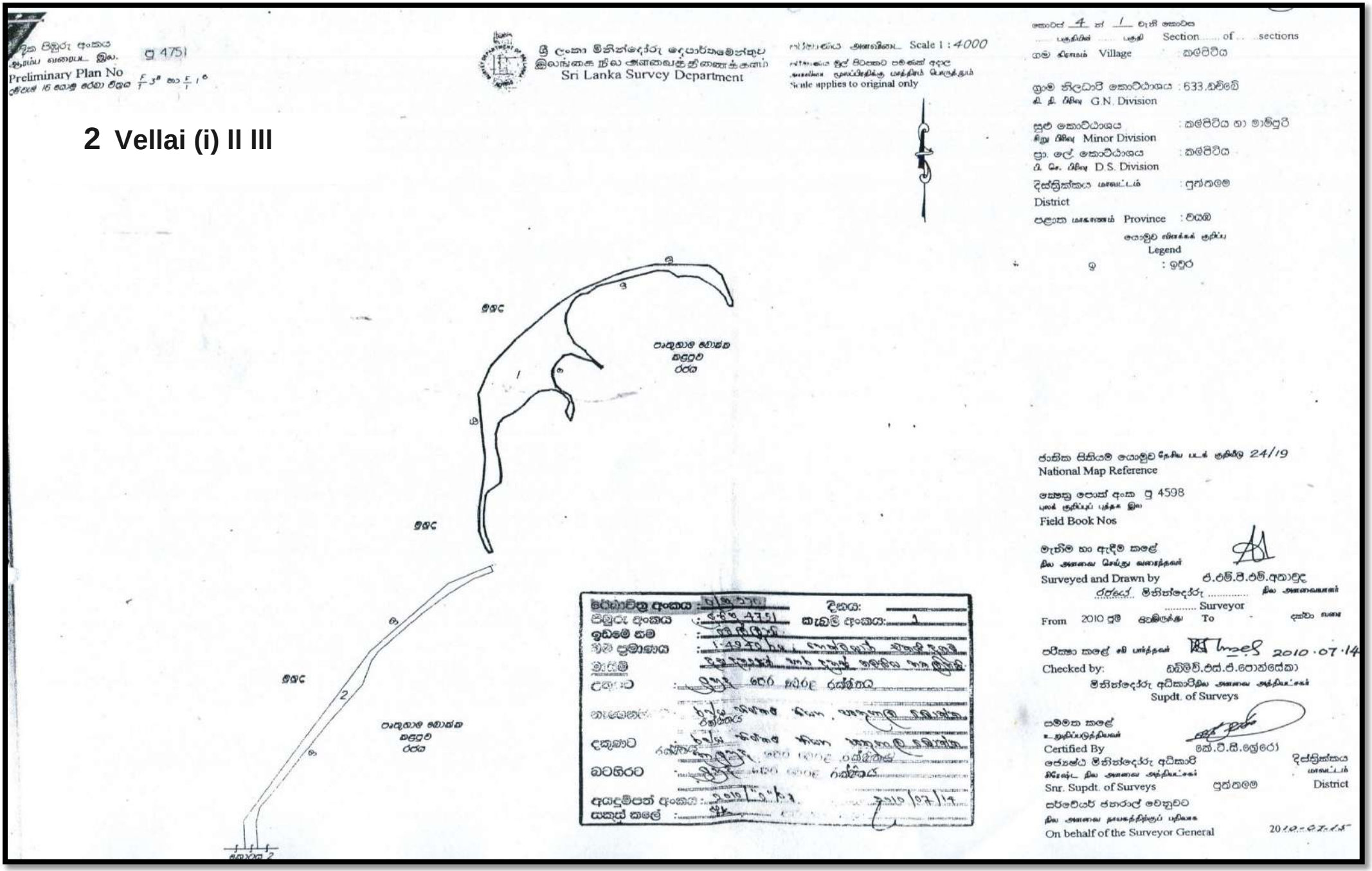

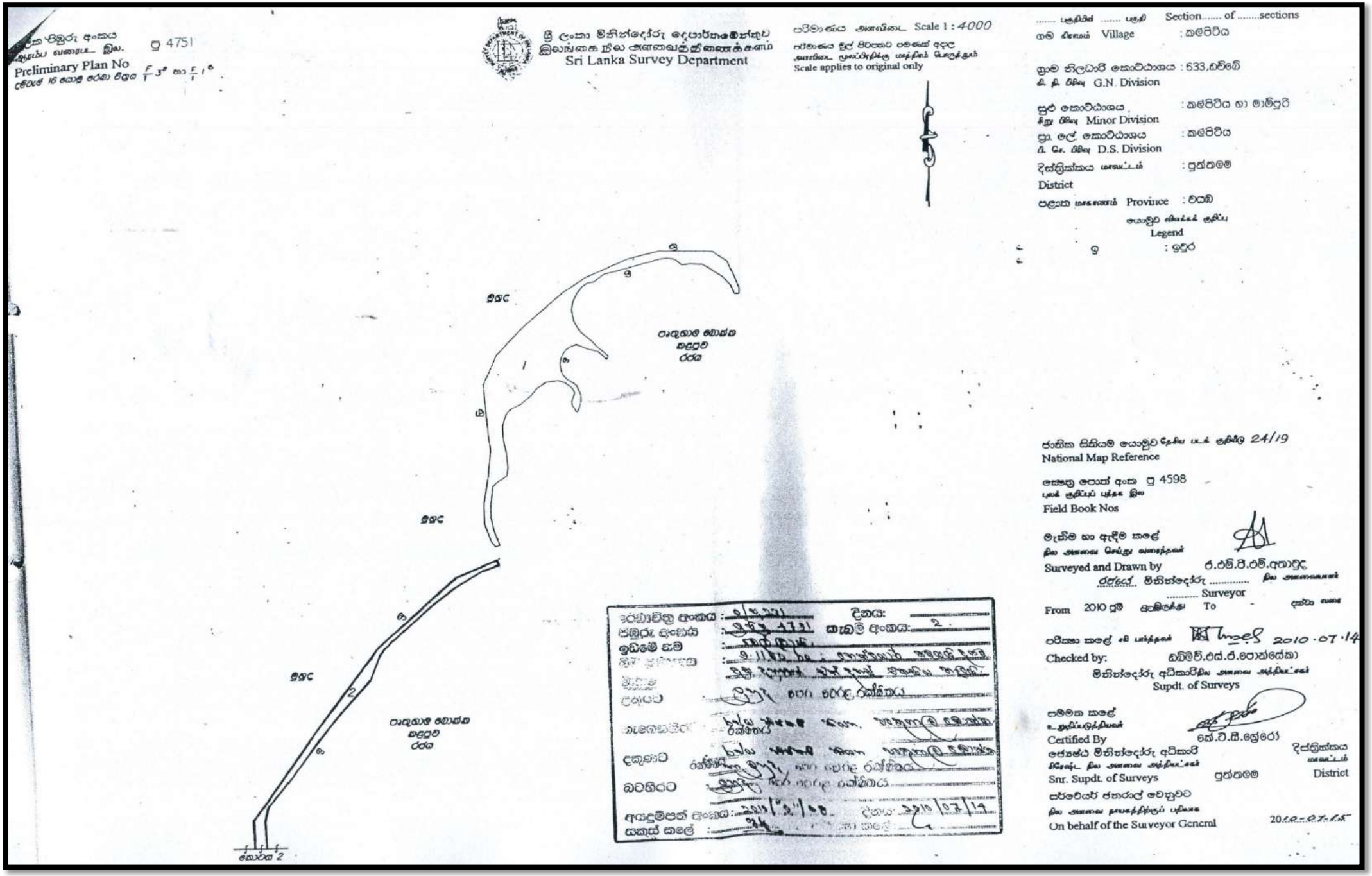

ශ්‍රී ලංකා මිනින්දෝරු දෙපාර්තමේන්තුව
இலங்கை நில அளவைத்திணைக்களம்
Sri Lanka Survey Department
පරිමාණය அளவிடை Scale 1 : 4000
Scale applies to original only
Section..... of .....sections
Village
G.N. Division
Minor Division
D.S. Division
District
Province
Legend
National Map Reference
Field Book Nos
Surveyed and Drawn by
From 2010
To
Checked by:
Supdt. of Surveys
Certified By
Snr. Supdt. of Surveys
District
On behalf of the Surveyor General
2010-07-14

මූලික පිඹුරු අංකය
ஆரம்ப வரைபட இல.
Preliminary Plan No ෆ 4751

ශ්‍රී ලංකා මිනින්දෝරු දෙපාර්තමේන්තුව
இலங்கை நில அளவைத் திணைக்களம்
Sri Lanka Survey Department

පරිමාණය அளவிடை Scale 1 : 4000
මෙම සැලැස්ම මූල් පිටපතට පමණක් අදාළ වේ.
மூலப்பிரதிக்கு மாத்திரம் பொருந்தும்
Scale applies to original only

කොටස 4 හ් 3 වැනි කොටස
..... පැතිරීම් ..... பகுதி Section ..... of ..... sections

ගම கிராமம் Village : කඉපිටිය

ග්‍රාම නිලධාරී කොට්ඨාශය 633,ඩව්ඩේ
கி. நி. பிரிவு G.N. Division

සුළු කොට්ඨාශය : කඉපිටිය හා මාම්පුරි
சிறு பிரிவு Minor Division

ප්‍රා. ලේ. කොට්ඨාශය : කඉපිටිය
பி. செ. பிரிவு D.S. Division

දිස්ත්‍රික්කය மாவட்டம் : පුත්තලම
District

පළාත මාකාණම් Province : වයඹ

යොමුව විසඳීම් ගුප්ත්‍ය
Legend

ඉ : ඉවුර

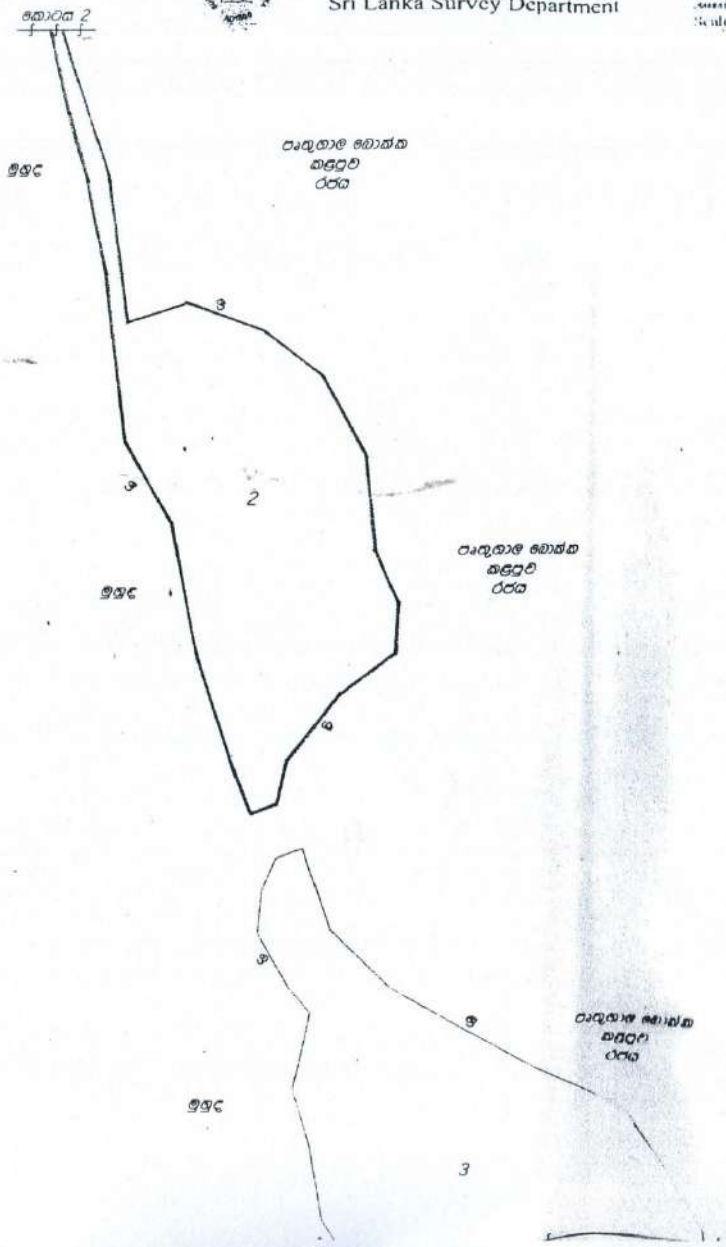

ජාතික සිතියම් යොමුව தேசிய படக் குறியீடு 24/19
National Map Reference

ක්ෂේත්‍ර පොත් අංක ෆ 4598
புலக் குறிப்புப் புத்தக இல
Field Book Nos

මැනීම් හා ඇඳීම් කළේ
நில அளவை செய்து வரைந்தவர் කොටස / මිලන්න
Surveyed and Drawn by එ.එම්.පී.එම්.අකාවුද
රජයේ මිනින්දෝරු ..... நில அளவையாளர்
..... Surveyor
From 2010 ෆුම් සිටමිරුත්තු To - දක්වා வரை

පරීක්ෂා කළේ: මේ පාර්ත්තවර් කොටස / මිලන්න.
Checked by: ඩබ්ලිව්.එස්.ජී.පොන්සේකා
මිනින්දෝරු අධිකාරිගේ අළවෙ අදිනියාර්සකර්
Supdt. of Surveys

සම්මත කළේ
உறுதிப்படுத்தியவர் කොටස / මිලන්න.
Certified By කේ.ටී.සී.ශ්‍රේරෝ
ජ්‍යෙෂ්ඨ මිනින්දෝරු අධිකාරී දිස්ත්‍රික්කය
சிரேஷ்ட நில அளவை அதிகாரி மாவட்டம்
Snr. Supdt. of Surveys පුත්තලමේ District
සර්වේයර් ජනරාල් වෙනුවට
நில அளவை நாயகத்திற்குப் பதிலாக
On behalf of the Surveyor General 20.....

මූලික පිඹුරු අංකය
ஆரம்ப வரைபட இல.
Preliminary Plan No ප 4751

ශ්‍රී ලංකා මිනින්දෝරු දෙපාර්තමේන්තුව
இலங்கை நில அளவைத் திணைக்களம்
Sri Lanka Survey Department

පරිමාණය அளவிடை Scale 1 : 4000
පරිමාණය මුල් පිටපතට පමණක් අදාල
அளவிடை மூலப்பிரதிக்கு மாத்திரம் பொருத்தும்
Scale applies to original only

කොටස 4 න් 2 වැනි කොටස
..... பகுதியின் ..... பகுதி Section..... of ..... sections

ගම கிராமம் Village : කල්පිටිය

ග්‍රාම නිලධාරි කොට්ඨාශය : 633.ඩබ්බේ
கி. நி. பிரிவு G.N. Division

සුළු කොට්ඨාශය : කල්පිටිය හා මාම්පුරි
சிறு பிரிவு Minor Division

ප්‍රා. ලේ. කොට්ඨාශය : කල්පිටිය
பி. செ. பிரிவு D.S. Division

දිස්ත්‍රික්කය மாவட்டம் : පුත්තලම
District

පළාත மாகாணம் Province : වයඹ

යොමුව விளக்கக் குறிப்பு
Legend

ඉ : ඉඩුර

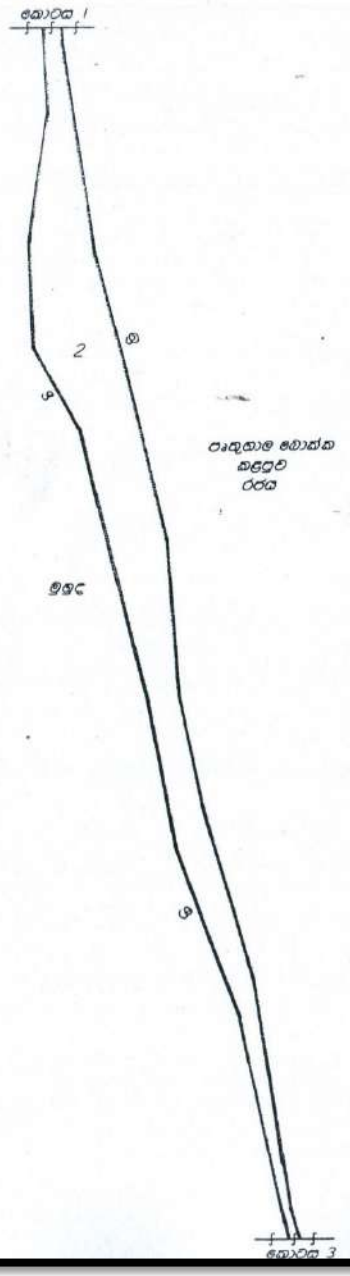

ජාතික සිතියම යොමුව தேசிய படக் குறியீடு 24/19
National Map Reference

ක්ෂේත්‍ර පොත් අංක ප 4598
புலக் குறிப்புப் புத்தக இல
Field Book Nos

මැනීම හා ඇඳීම කළේ කොටස 1 බලන්න
நில அளவை செய்து வரைந்தவர்
Surveyed and Drawn by ඒ.එම්.පී.එම්.අතාවුද
රජයේ මිනින්දෝරු ..... நில அளவையாளர்
..... Surveyor
From 2010 ජූලි ஆவணியிருந்து To - දක්වා வரை

පරීක්ෂා කළේ சரி பார்த்தவர் කොටස 1 බලන්න
Checked by: ඩබ්ලිව්.එස්.ඒ.පොන්සේකා
මිනින්දෝරු අධිකාරි நில அளவை அத்தியட்சகர்
Supdt. of Surveys

සම්මත කළේ කොටස 1 බලන්න
உறுதிப்படுத்தியவர்
Certified By කේ.ටී.සී.ශ්‍රේරෝ
ජ්‍යෙෂ්ඨ මිනින්දෝරු අධිකාරි දිස්ත්‍රික්කය
சிரேஷ்ட நில அளவை அத்தியட்சகர் மாவட்டம்
Snr. Supdt. of Surveys පුත්තලම District

සර්වේයර් ජනරාල් වෙනුවට
நில அளவை நாயகத்திற்குப் பதிலாக
On behalf of the Surveyor General 20.....

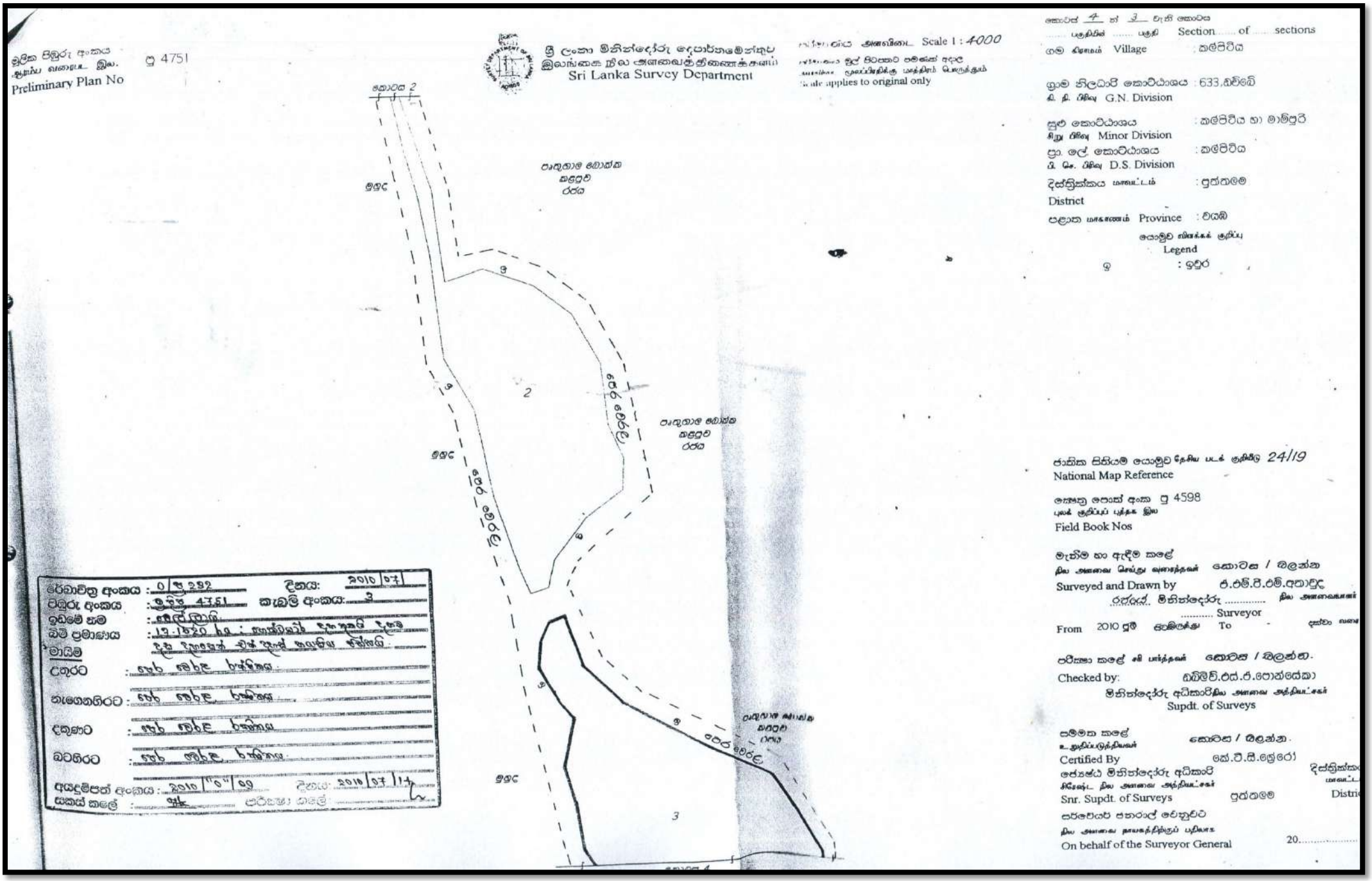
මූලික සිතියම් අංකය
ආරම්භ සටහන් මුල.
Preliminary Plan No
පු 4751
ශ්‍රී ලංකා මිනින්දෝරු දෙපාර්තමේන්තුව
இலங்கை நில அளவைத் திணைக்களம்
Sri Lanka Survey Department
පරිමාණය අනුවයි. Scale 1 : 4000
කොටස 2
මාර්ගය
පෘතුගාල බොක්ක කළපුව රජය
2
3
මාර්ගය
පෘතුගාල බොක්ක කළපුව රජය
මාර්ගය
3
කොටස් 4 න් 3 වැනි කොටස
..... පළාතේ ..... පළාත Section ..... of ..... sections
ගම මහාමය Village : කල්පිටිය
ග්‍රාම නිලධාරී කොට්ඨාශය : 633, ඩබ්ලිව්බේ
ජී. එන්. විභාග G.N. Division
සුළු කොට්ඨාශය : කල්පිටිය හා මාම්පුරි
சிறு பிரிவு Minor Division
ප්‍රා. ලේ. කොට්ඨාශය : කල්පිටිය
பி. கே. பிரிவு D.S. Division
දිස්ත්‍රික්කය மாவட்டம் : පුත්තලම
District
පළාත மாகாணம் Province : වයඹ
යොමුව සහිතක් කුරිටු
Legend
ඉ : ඉඩුර
ජාතික සිතියම් යොමුව දේශීය පටක් කුරිටු 24/19
National Map Reference
ක්ෂේත්‍ර ලොග් අංක පු 4598
புலக் குறிப்புப் புத்தக இல
Field Book Nos
මැනීම හා ඇඳීම කළේ
நில அளவை செய்து வரைந்தவர் கොටස / මලන්න
Surveyed and Drawn by ජ.එම්.පී.එම්.අතාවුද
රජයේ මිනින්දෝරු ..... நில அளவையாளர்
..... Surveyor
From 2010 පූර්ව සිටම්‌රුත්තු To - දක්වා வரை
පරීක්ෂා කළේ சரி பார்த்தவர் කොටස / මලන්න.
Checked by: ඩබ්ලිව්.එස්.ජී.පොන්සේකා
මිනින්දෝරු අධිකාරිගේ අනුවය අධ්‍යක්ෂකර්
Supdt. of Surveys
පරීමත කළේ
உறுதிப்படுத்தியவர் කොටස / මලන්න.
Certified By කේ.ටී.සී.ග්‍රෙරෝ
ජ්‍යෙෂ්ඨ මිනින්දෝරු අධිකාරි
நிலஅளவை அத்தியட்சகர்
Snr. Supdt. of Surveys පුත්තලම
සර්වේයර් ජනරාල් වෙනුවට
நில அளவை நாயகத்திற்குப் பதிலாக
On behalf of the Surveyor General 20.....
රේඛාචිත්‍ර අංකය : 0/පු 292 දිනය: 2010/07
පිටුරු අංකය : පු 4751 කැබලි අංකය: 3
ඉඩමේ නම :
බිම් ප්‍රමාණය : 13.1520 ha. : හෙක්ටෙයාර් දහතුනයි දහසය
දශම දහතුනක් එක් සත් පැය පහළිය හතරයි.
මායිම
උතුරට : හෙබ් හෙබ් හෙබ්බෙය
නැගෙනහිරට : හෙබ් හෙබ් හෙබ්බෙය
දකුණට : හෙබ් හෙබ් හෙබ්බෙය
බටහිරට : හෙබ් හෙබ් හෙබ්බෙය
අයදුම්පත් අංකය : 2010/0/09 දිනය: 2010/07/14
සකස් කළේ : පරීක්ෂා කළේ

මූලික පිඹුරු අංකය
ஆரம்ப வரைபட இல.
Preliminary Plan No ප 4751

ශ්‍රී ලංකා මිනින්දෝරු දෙපාර්තමේන්තුව
இலங்கை நில அளவைத் திணைக்களம்
Sri Lanka Survey Department

පරිමාණය அளவிடை Scale 1 : 4000
පරිමාණය මුල් පිටපතට පමණක් අදාල
அளவிடை மூலப்பிரதிக்கு மாத்திரம் பொருந்தும்
Scale applies to original only

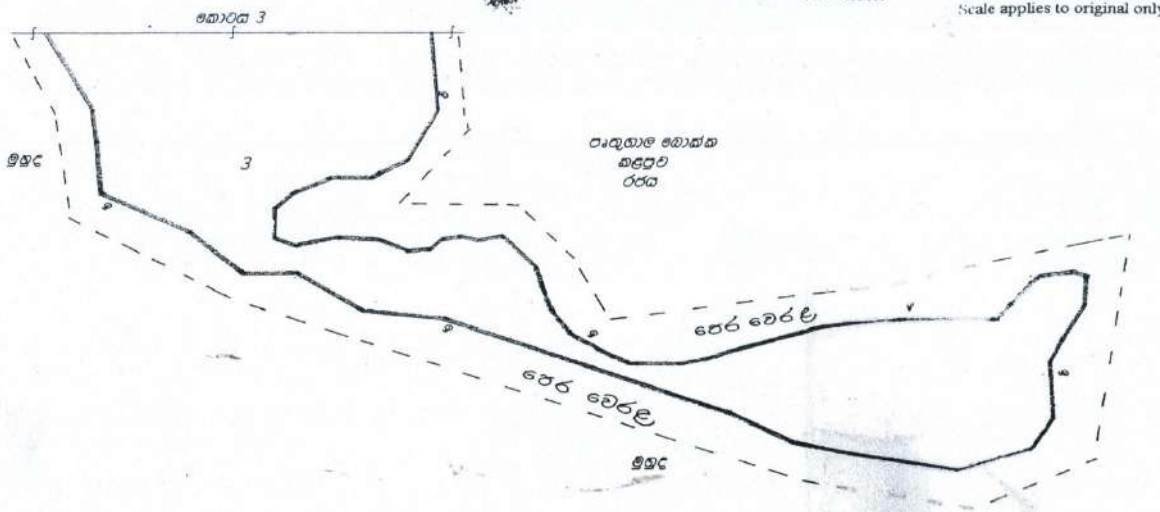

කොටස් 4 න් 4 වැනි කොටස
..... பகுதியின் ..... பகுதி Section..... of ..... sections

ගම கிராமம் Village : කලපිටිය

ග්‍රාම නිලධාරි කොට්ඨාශය : 633,ඩබ්බේ
கி. நி. பிரிவு G.N. Division

සුළු කොට්ඨාශය : කලපිටිය හා මාම්පුරි
சிறு பிரிவு Minor Division

ප්‍රා. ලේ. කොට්ඨාශය : කලපිටිය
பி. செ. பிரிவு D.S. Division

දිස්ත්‍රික්කය மாவட்டம் : පුත්තලම
District

පළාත மாகாணம் Province : වයඹ

යොමුව விளக்கக் குறிப்பு
Legend

ඉ : ඉවුර

ජාතික සිතියම යොමුව தேசிய படக் குறியீடு 24/19
National Map Reference

ක්ෂේත්‍ර පොත් අංක ප 4598
புலக் குறிப்புப் புத்தக இல
Field Book Nos

මැනීම හා ඇඳීම කළේ කොටස 1, බලන්න
நில அளவை செய்து வரைந்தவர்
Surveyed and Drawn by ජ.එම්.පී.එම්.අතාවුද
රජයේ මිනින්දෝරු ..... நில அளவையாளர்
..... Surveyor
From 2010 ජූලි සිටමිලිත්තු To - දක්වා வரை

පරීක්ෂා කළේ சரி பார்த்தவர் කොටස 1 බලන්න
Checked by: ඩබ්ලිව්.එස්.ජ.පොන්සේකා
මිනින්දෝරු අධිකාරි நில அளவை அத்தியட்சகர்
Supdt. of Surveys

සම්මත කළේ කොටස 1 බලන්න
உறுதிப்படுத்தியவர்
Certified By කේ.ටී.සී.ග්‍රේරෝ
ජ්‍යෙෂ්ඨ මිනින්දෝරු අධිකාරි දිස්ත්‍රික්කය
சிரேஷ்ட நில அளவை அத்தியட்சகர் மாவட்டம்
Snr. Supdt. of Surveys පුත්තලම District

සර්වේයර් ජනරාල් වෙනුවට
நில அளவை நாயகத்திற்குப் பதிலாக
On behalf of the Surveyor General 20.....

3.Uchchamuni

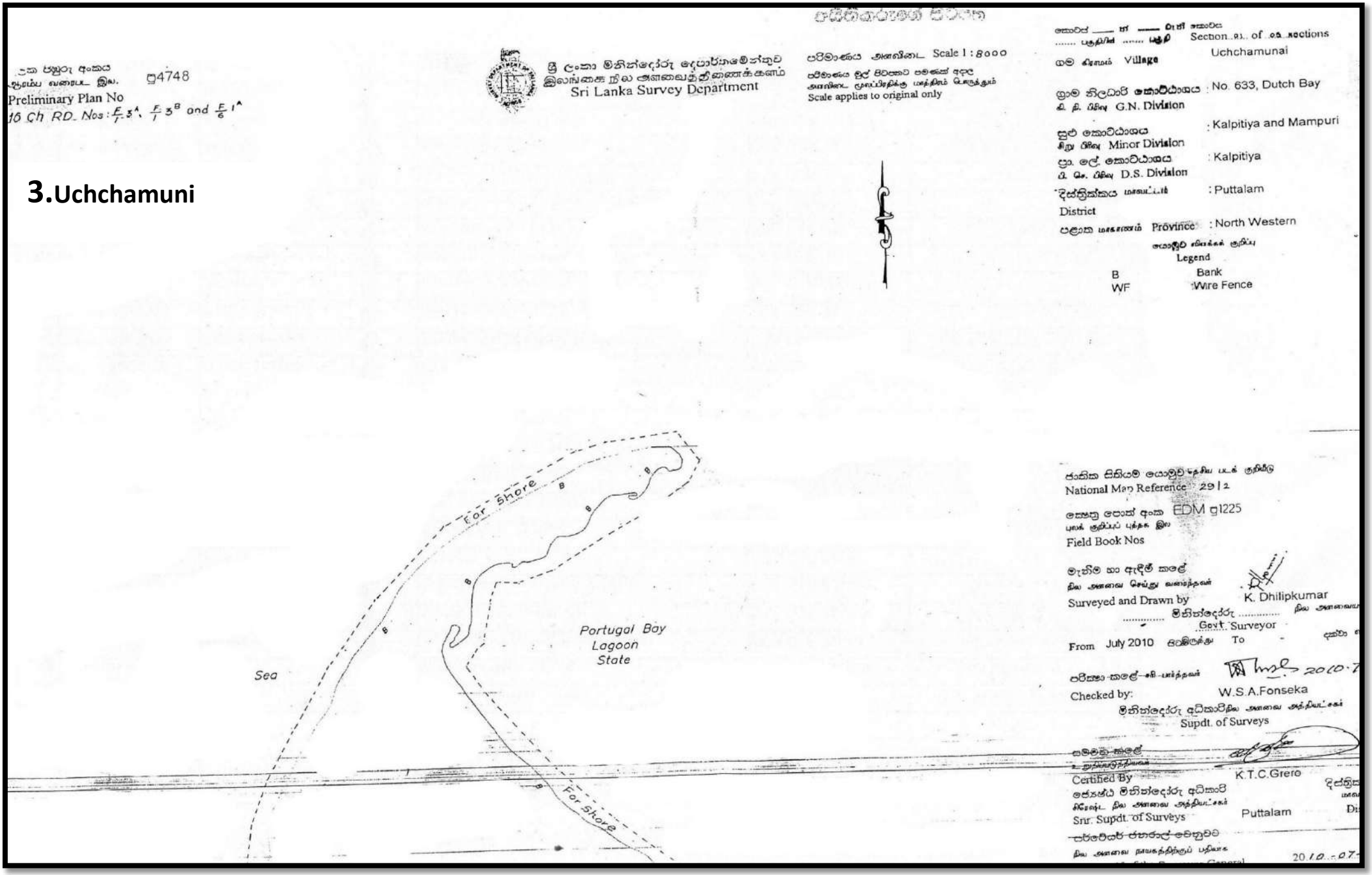

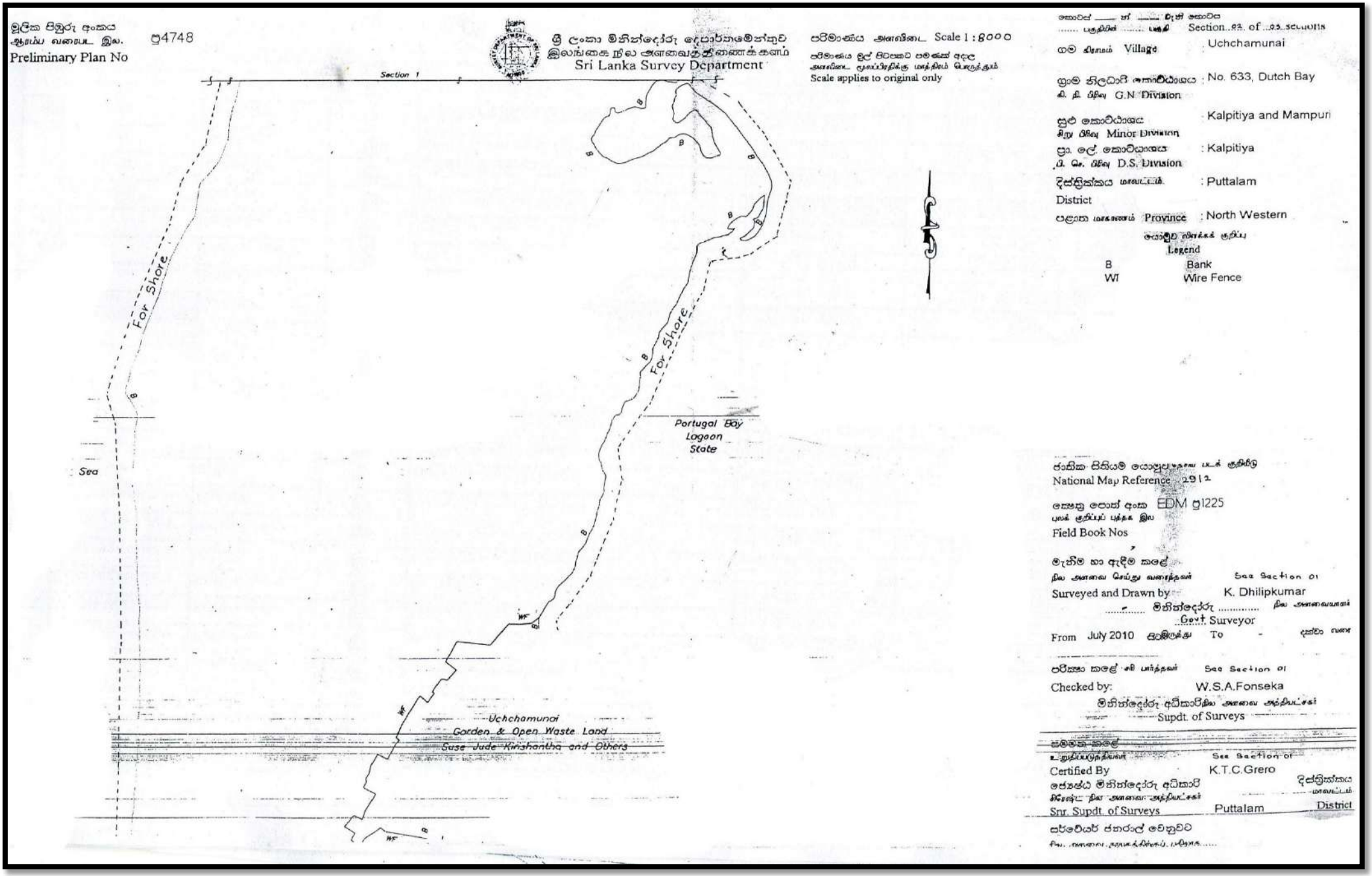

මූලික පිඹුරු අංකය
ஆரம்ப வரைபட இல.
Preliminary Plan No
ප4748
ශ්‍රී ලංකා මිනින්දෝරු දෙපාර්තමේන්තුව
இலங்கை நில அளவைத் திணைக்களம்
Sri Lanka Survey Department
පරිමාණය அளவிடை Scale 1 : 8000
පරිමාණය මුල් පිටපතට පමණක් අදාල
அளவிடை மூலப்பிரதிக்கு மாத்திரம் பொருந்தும்
Scale applies to original only
කොටස් ___ න් ___ වැනි කොටස
..... பகுதியின் ..... பகுதி Section 03 of 03 sections
ගම கிராமம் Village : Uchchamunai
ග්‍රාම නිලධාරි කොට්ඨාශය : No. 633, Dutch Bay
கி. நி. பிரிவு G.N. Division
සුළු කොට්ඨාශය : Kalpitiya and Mampuri
சிறு பிரிவு Minor Division
ප්‍රා. ලේ. කොට්ඨාශය : Kalpitiya
பி. செ. பிரிவு D.S. Division
දිස්ත්‍රික්කය மாவட்டம் : Puttalam
District
පළාත மாகாணம் Province : North Western
යොමුව விளக்கக் குறிப்பு
Legend
B Bank
WF Wire Fence
Section 1
For Shore
For Shore
Portugal Bay
Lagoon
State
Sea
Uchchamunai
Garden & Open Waste Land
Suse Jude Kirishantha and Others
ජාතික සිතියම් යොමුව தேசிய படக் குறியீடு
National Map Reference 2912
ක්ෂේත්‍ර පොත් අංක EDM ප1225
புலக் குறிப்புப் புத்தக இல
Field Book Nos
මැනීම හා ඇඳීම කළේ
நில அளவை செய்து வரைந்தவர் See Section 01
Surveyed and Drawn by K. Dhilipkumar
..... මිනින්දෝරු ..... நில அளவையாளர்
Govt. Surveyor
From July 2010 සිටමිලක්ක To - දක්වා வரை
පරීක්ෂා කළේ சரி பார்த்தவர் See Section 01
Checked by: W.S.A.Fonseka
මිනින්දෝරු අධිකාරි நில அளவை அத்தியட்சகர்
Supdt. of Surveys
සමමත කළේ
உறுதிப்படுத்தியவர் See Section 01
Certified By K.T.C.Grero
ජ්‍යෙෂ්ඨ මිනින්දෝරු අධිකාරි
சிரேஷ்ட நில அளவை அத்தியட்சகர்
Snr. Supdt. of Surveys Puttalam
දිස්ත්‍රික්කය மாவட்டம்
District
සර්වේයර් ජනරාල් වෙනුවට

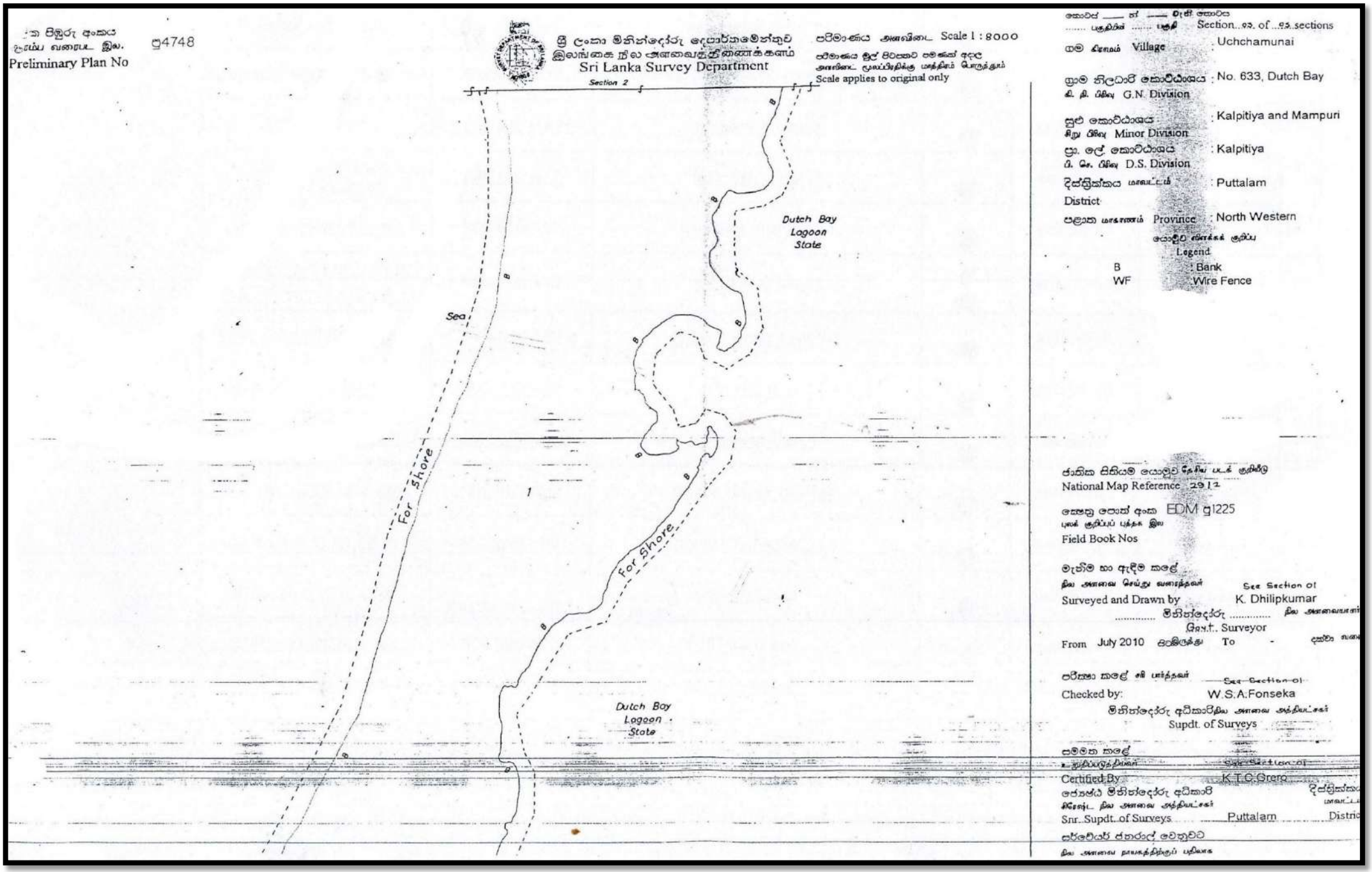

පිඹුරු අංකය
පூரம்ப வரைபட இல.
Preliminary Plan No
ප4748
ශ්‍රී ලංකා මිනින්දෝරු දෙපාර්තමේන්තුව
இலங்கை நில அளவைத்திணைக்களம்
Sri Lanka Survey Department
Section 2
පරිමාණය அளவிடை Scale 1 : 8000
පරිමාණය මුල් පිටපතට පමණක් අදාල
அளவிடை மூலப்பிரதிக்கு மாத்திரம் பொருத்தும்
Scale applies to original only
Dutch Bay Lagoon State
Sea
For Shore
For Shore
Dutch Bay Lagoon State
Section 03 of 03 sections
ගම கிராமம் Village : Uchchamunai
ග්‍රාම නිලධාරි කොට්ඨාශය : No. 633, Dutch Bay
கி. நி. பிரிவு G.N. Division
සුළු කොට්ඨාශය : Kalpitiya and Mampuri
சிறு பிரிவு Minor Division
ප්‍රා. ලේ. කොට්ඨාශය : Kalpitiya
பி. செ. பிரிவு D.S. Division
දිස්ත්‍රික්කය மாவட்டம் : Puttalam
District
පළාත மாகாணம் Province : North Western
යොමුව விளக்கக் குறிப்பு
Legend
B : Bank
WF : Wire Fence
ජාතික සිතියම යොමුව தேசிய படக் குறியீடு
National Map Reference 2912
ක්ෂේත්‍ර පොත් අංක EDM ප1225
புலக் குறிப்புப் புத்தக இல
Field Book Nos
මැනීම හා ඇඳීම කළේ
நில அளவை செய்து வரைந்தவர்
Surveyed and Drawn by
See Section 01
K. Dhilipkumar
මිනින්දෝරු நில அளவையாளர்
Govt. Surveyor
From July 2010 සවසිලිත්‍ර To -
පරීක්ෂා කළේ சரி பார்த்தவர்
Checked by:
See Section 01
W.S.A.Fonseka
මිනින්දෝරු අධිකාරි நில அளவை அத்தியட்சகர்
Supdt. of Surveys
සම්මත කළේ
உறுதிப்படுத்தியவர்
Certified By
See Section 01
K.T.C.Grero
ජ්‍යෙෂ්ඨ මිනින්දෝරු අධිකාරි
சிரேஷ்ட நில அளவை அத்தியட்சகர்
Snr. Supdt. of Surveys
Puttalam
දිස්ත්‍රික්කය
மாவட்டம்
District
සර්වේයර් ජනරාල් වෙනුවට
நில அளவை நாயகத்திற்குப் பதிலாக

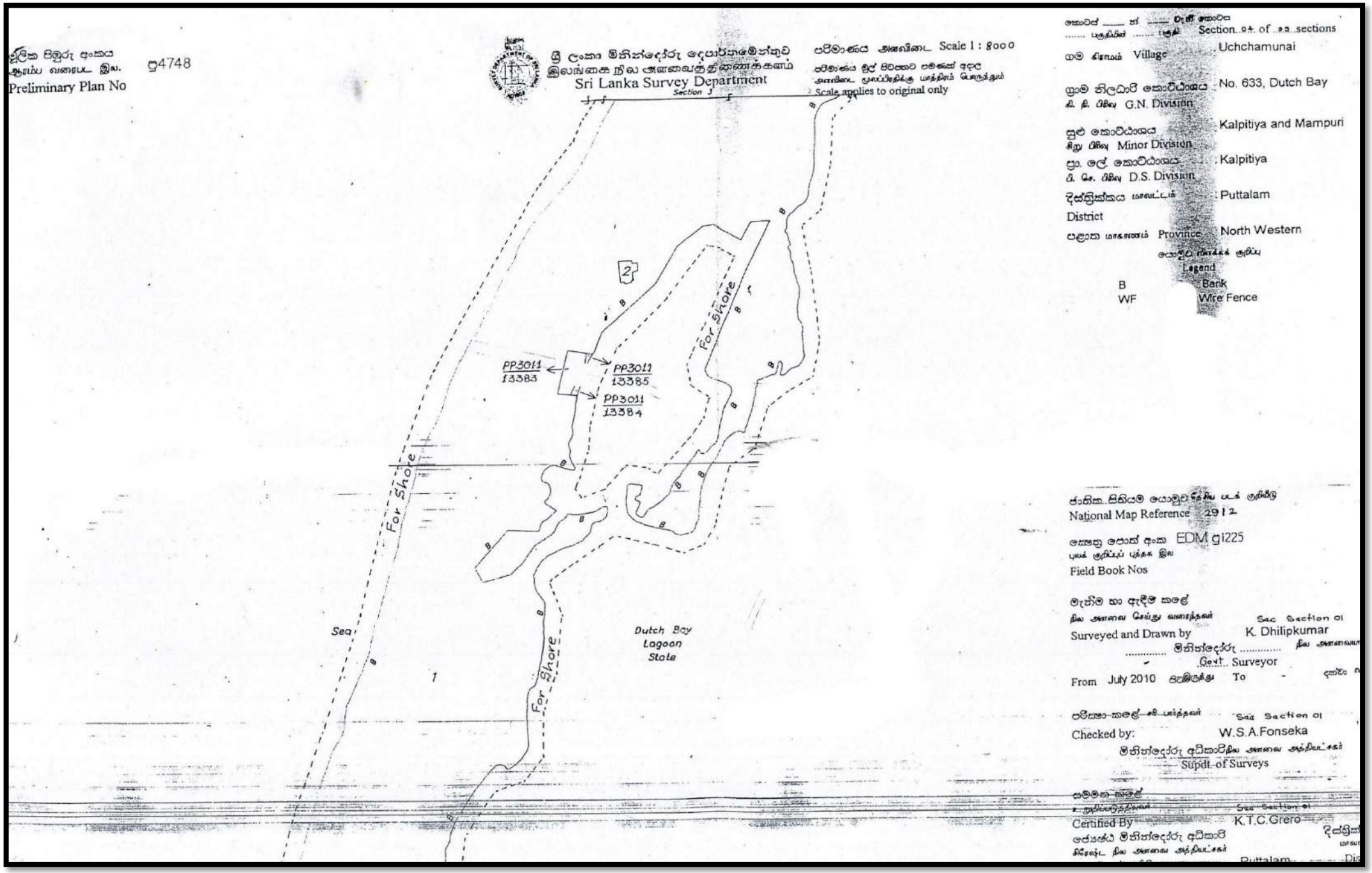
මූලික පිඹුරු අංකය
ஆரம்ப வரைபட இல.
Preliminary Plan No
ප4748
ශ්‍රී ලංකා මිනින්දෝරු දෙපාර්තමේන්තුව
இலங்கை நில அளவைத்தினைக்களம்
Sri Lanka Survey Department
පරිමාණය அளவிடை Scale 1 : 8000
Scale applies to original only
Section 1
Section 04 of 03 sections
ගම கிராமம் Village : Uchchamunai
ග්‍රාම නිලධාරි කොට්ඨාශය : No. 633, Dutch Bay
கி. நி. பிரிவு G.N. Division
සුළු කොට්ඨාශය : Kalpitiya and Mampuri
சிறு பிரிவு Minor Division
ප්‍රා. ලේ. කොට්ඨාශය : Kalpitiya
பி. செ. பிரிவு D.S. Division
දිස්ත්‍රික්කය மாவட்டம் : Puttalam
District
පළාත மாகாணம் Province : North Western
යොමුව සිතියම් குறிப்பு
Legend
B Bank
WF Wire Fence
PP3011 13383
PP3011 13385
PP3011 13384
For Shore
Sea
Dutch Bay Lagoon State
ජාතික සිතියම යොමුව தேசிய படக் குறியீடு
National Map Reference 2912
ක්ෂේත්‍ර පොත් අංක EDM g1225
புலக் குறிப்புப் புத்தக இல
Field Book Nos
මැනීම හා ඇඳීම කළේ
நில அளவை செய்து வரைந்தவர்
Surveyed and Drawn by
Sec Section 01
K. Dhilipkumar
මිනින්දෝරු
Govt. Surveyor
From July 2010 සිටමිලත්තු To
පරීක්ෂා කළේ சரி பார்த்தவர்
Checked by:
Sec Section 01
W.S.A.Fonseka
මිනින්දෝරු අධිකාරි நில அளவை அத்தியட்சகர்
Supdt. of Surveys
සම්මත කළේ
உறுதிப்படுத்தியவர்
Certified By
Sec Section 01
K.T.C.Grero
ජ්‍යෙෂ්ඨ මිනින්දෝරු අධිකාරි
சிரேஷ்ட நில அளவை அத்தியட்சகர்
Puttalam

මූලික පිඹුරු අංකය
ஆரம்ப வரைபட இல.
Preliminary Plan No ප4748

ශ්‍රී ලංකා මිනින්දෝරු දෙපාර්තමේන්තුව
இலங்கை நில அளவைத்திணைக்களம்
Sri Lanka Survey Department

පරිමාණය அளவிடை Scale 1 : 8000
පරිමාණය මුල් පිටපතට පමණක් අදාල
அளவிடை மூலப்பிரதிக்கு மாத்திரம் பொருந்தும்
Scale applies to original only

කොටස ___ ත් ___ වැනි කොටස
..... பகுதியின் ..... பகுதி Section 03 of 03 sections

ගම கிராமம் Village : Uchchamunai

ග්‍රාම නිලධාරි කොට්ඨාශය : No. 633, Dutch Bay
கி. நி. பிரிவு G.N. Division

සුළු කොට්ඨාශය : Kalpitiya and Mampuri
சிறு பிரிவு Minor Division

ප්‍රා. ලේ. කොට්ඨාශය : Kalpitiya
பி. செ. பிரிவு D.S. Division

දිස්ත්‍රික්කය மாவட்டம் : Puttalam
District

පළාත மாகாணம் Province : North Western

යොමුව விளக்கக் குறிப்பு
Legend

B Bank
WF Wire Fence

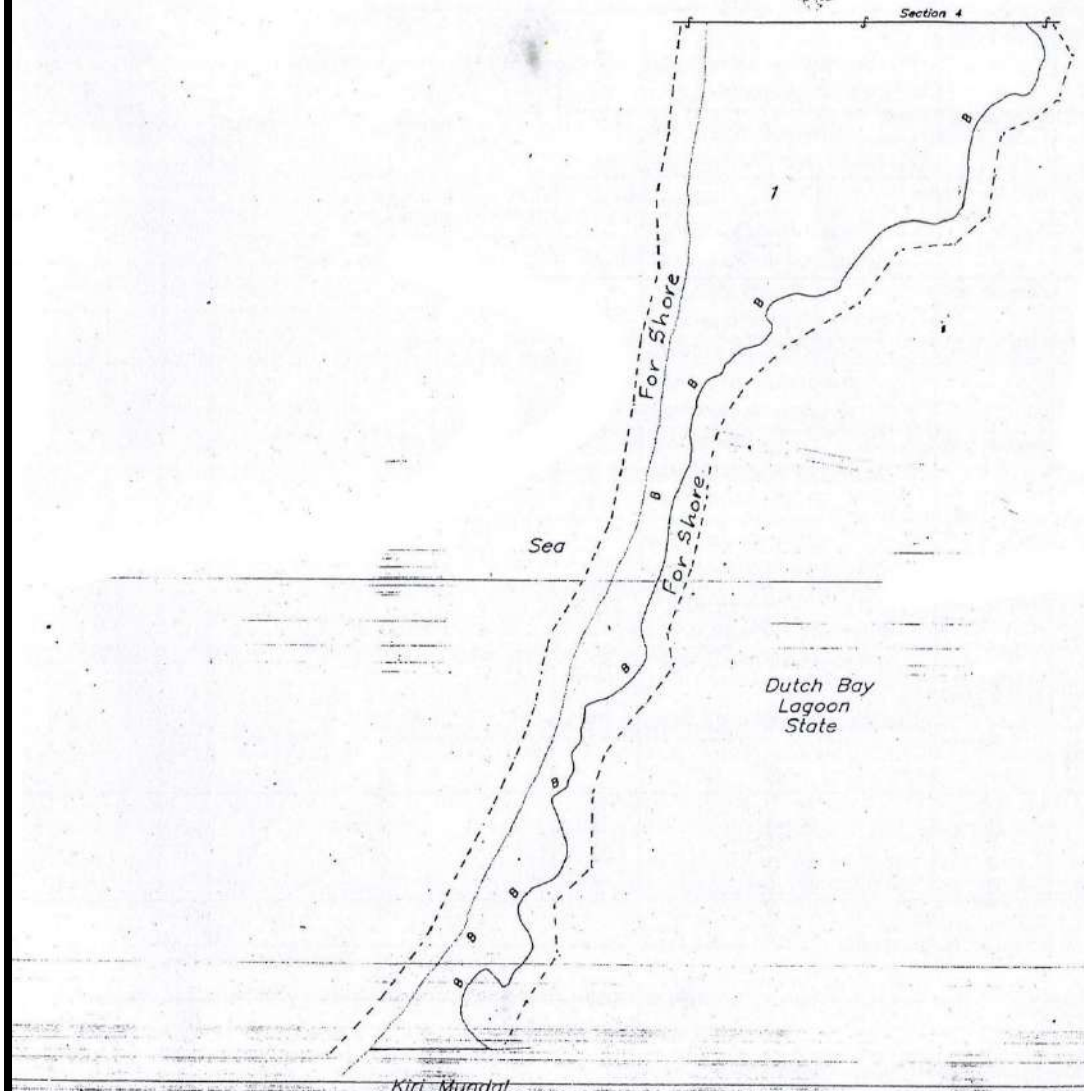

ජාතික සිතියම යොමුව தேசிய படக் குறியீடு
National Map Reference 2912

ක්ෂේත්‍ර පොත් අංක EDM ප1225
புலக் குறிப்புப் புத்தக இல
Field Book Nos

මැනීම හා ඇඳීම් කළේ
நில அளவை செய்து வரைந்தவர்
Surveyed and Drawn by See Section 01 K. Dhilipkumar
..... මිනින්දෝරු ..... நில அளவையாளர்
Govt. Surveyor
From July 2010 සිටමිලිත්තු To - දක්වා வரை

පරීක්ෂා කළේ சரி பார்த்தவர்
Checked by: See Section 01 W.S.A.Fonseka
මිනින්දෝරු අධිකාරි நில அளவை அத்தியட்சகர்
Supdt. of Surveys

සම්මත කළේ
உறுதிப்படுத்தியவர்
Certified By See Section 01 K.T.C.Grero
ජ්‍යෙෂ්ඨ මිනින්දෝරු අධිකාරි
சிரேஷ்ட நில அளவை அத்தியட்சகர்
Snr. Supdt. of Surveys Puttalam
දිස්ත්‍රික්කය மாவட்டம் District

සර්වේයර් ජනරාල් වෙනුවට
நில அளவை நாயகத்திற்குப் பதிலாக

ගම கிராமம் Village: Uchchamunai

ග්‍රාම නිලධාරි කොට්ඨාශය கி. நி. பிரிவு No. 633, Dutch Bay
G.N. Division:
සුළු කොට්ඨාශය சிறு பிரிவு Minor Division: Kalpitiya and Mampuri
ප්‍රා. ලේ. කොට්ඨාශය பி. செ. பிரிவு Kalpitiya
D.S. Division:
දිස්ත්‍රික්කය மாவட்டம் District: Puttalam
පළාත மாகாணம் Province: North Western

ශ්‍රී ලංකා මිනින්දෝරු දෙපාර්තමේන්තුව
இலங்கை நில அளவைத்திணைக்களம்
Sri Lanka Survey Department

මැනුම් ඉල්ලීම අංකය S.G's No. PU/SG/2010/216 Date: 2010-07-08
நில அளவை வேண்டுகோள் இல. DS (Kalpitiya)'s No: 2010/210
Survey Requisition No.

මූලික පිඹුරු අංකය ஆரம்ப வரைபட இல. Preliminary Plan No: 94

ඉ.වි.ලැ. පිටු අංකය
நி.வி.கோ. பக்க இல
T. L. Page No: 01

කැබලි අංකය துண்டு இல Lot No	බිම් ප්‍රමාණය (හෙක්ටයාර්) விஸ்தீரணம் (ஹெக்.) Extent (Hectare)	ඉඩමේ නම காணியின் பெயர் Name of Land	ඉඩම් පරිහරණය காணிப் பயன்பாடு Land use	හිමිකම් කියන්නා உரிமையாளர் Owner	මායිම් විස්තරය எல்லை விபரம் Boundary Schedule: උතුරට வடக்கு North	නැගෙනහිරට கிழக்கு East	දකුණට தெற்கு South	බටහිරට மேற்கு West	වෙනත් කරුණු பிற்குறிப்பு Remarks
1	443.6257	Uchchamunai	Garden And Open Waste Land	State	For Shore Reservation	For Shore Reservation, Uchchamunai Claimed by Suse Jude Krishantha Croos and Others, For Shore Reservation and Lots 13385,13383 ,13384 in PP 3011 and For Shore Reservation.	Uchchamunai Claimed by Suse Jude Krishantha Croos and Others , For Shore Reservation and Kiri Mundel Claimed by State	For Shore Reservation	Lots 74,75,76,77 in PP 381 issue a Grant to Kalpitiya T Project Which is Establish Lanka Tourist, Developme under the Ministry of Econ Development.
2	0.1664	Uchchamunai	Garden	Claiment Not Known	Lot 1	Lot 1	Lot 1	Lot 1	Lot (TP171911) in PP 2103 15603 (TP 257267) and 15 253965) in PP 3504 .Lotte Complete Plan.
Grand total	443.7921								

මායිම පෙන්වූ අය P.M.M.Finaz ,Grama Niladari of Dutch Bay, Div No:633 and W.Chandrasiri, Project Engineer of Kalpitiya Integrated Tourism Resort Project
அளக்கும் எல்லைகளைக் குறித்துக்காட்டியது
Boundaries shown by

මායිම බලාගත් අය P.M.M.Finaz ,Grama Niladari of Dutch Bay, Div No:633 and W.Chandrasiri,
அளந்த எல்லைகளைக்

ක්ෂේත්‍ර පොත් අංක EDM 9225
புலக் குறிப்புப் புத்தக இல
Field Book Nos

මැනීම හා ඇඳීම කළේ K. Dhilipkumar
நில அளவை செய்து வரைந்தவர் Surveyed and Drawn by
..... මිනින්දෝරු ..... நில அளவையாளர் Govt. Surveyor
From July 2010 සිට To - දක්වා

පරීක්ෂා කළේ
சரி பார்த்தவர்
Checked by: W.S.A.Fonseka 2010.7.16
මිනින්දෝරු අධිකාරි
நில அளவை அத்தியட்சகர்
Supdt. of Surveys

සමමත කළේ
உறுதிப்படுத்தியவர்
Certified By K.T.C.Grero
ජ්‍යෙෂ්ඨ මිනින්දෝරු අධිකාරි
சிரேஷ்ட நில அளவை அத்தியட்சகர்
Snr. Supdt. of Surveys Puttalam
සර්වේයර් ජනරාල් වෙනුවට
நில அளவை ஆயுக்குக்கிற்குப் பதிலாக

4.Ippantive

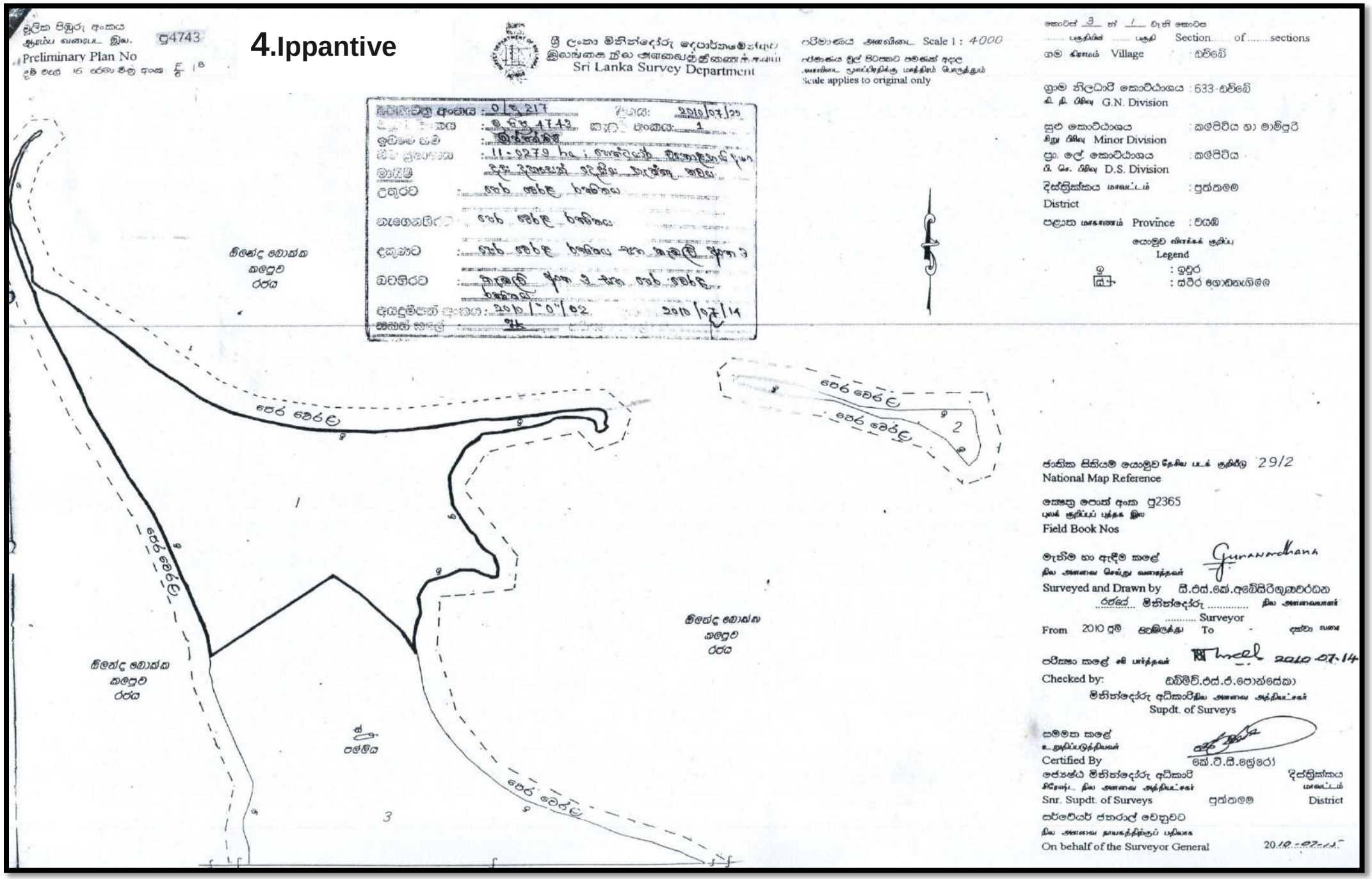
මූලික පිඹුරු අංකය
ආරම්භ වෙනවිට ඉඩ.
Preliminary Plan No
පූර්ව පැල 16 රෝහ නිල අංක ද්‍ර 18
ප4743
ශ්‍රී ලංකා මිනින්දෝරු දෙපාර්තමේන්තුව
இலங்கை நில அளவைத் திணைக்களம்
Sri Lanka Survey Department
පරිමාණය අනවිටැ Scale 1 : 4000
Scale applies to original only
කොටස 3 න් 1 වැනි කොටස
Section of sections
ගම கிராமம் Village : ඇව්බේ
ග්‍රාම නිලධාරී කොට්ඨාශය : 633-ඇව්බේ
கி. நி. பிரிவு G.N. Division
සුළු කොට්ඨාශය : කළපිටිය හා මාමිපුරි
சிறு பிரிவு Minor Division
ප්‍රා. ලේ. කොට්ඨාශය : කළපිටිය
பி. செ. பிரிவு D.S. Division
දිස්ත්‍රික්කය மாவட்டம் : පුත්තලම
District
පළාත மாகாணம் Province : වයඹ
යොමුව විසඳීම් ශ්‍රුතිය
Legend
: ඉදුර
: ස්ථිර ගොඩනැගිල්ල
ජාතික සිතියම් යොමුව நேசிய படக் குறியீடு 29/2
National Map Reference
ක්ෂේත්‍ර පොත් අංක ප2365
புலக் குறிப்புப் புத்தக இல
Field Book Nos
මැනීම හා ඇඳීම කළේ
நில அளவை செய்து வரைந்தவர்
Surveyed and Drawn by ජී.එස්.කේ.අබේසිරිගුණවර්ධන
රජයේ මිනින්දෝරු ..... නිල අනවෙයාගර්
..... Surveyor
From 2010 දුම සැමිරුත්තු To දක්වා வரை
පරීක්ෂා කළේ මේ පාර්ත්තවන් 2010-07-14
Checked by: ඩබ්ලිව්.එස්.ඒ.පොන්සේකා
මිනින්දෝරු අධිකාරීගිය අනවෙය අත්තියැක්සර්
Supdt. of Surveys
සම්මත කළේ
உறுதிப்படுத்தியவர்
Certified By කේ.ටී.සී.ශ්‍රේරෝ
ජ්‍යෙෂ්ඨ මිනින්දෝරු අධිකාරී දිස්ත්‍රික්කය
சிரேஷ்ட நில அளவை அத்தியட்சகர் மாவட்டம்
Snr. Supdt. of Surveys පුත්තලම District
සර්වේයර් ජනරාල් වෙනුවට
நில அளவை நாயகத்திற்குப் பதிலாக
On behalf of the Surveyor General 2010-07-14
මිලේද්ද ඔක්ක කළපුව රජය
පෙර වෙරළ
පළඟිය
1
2
3

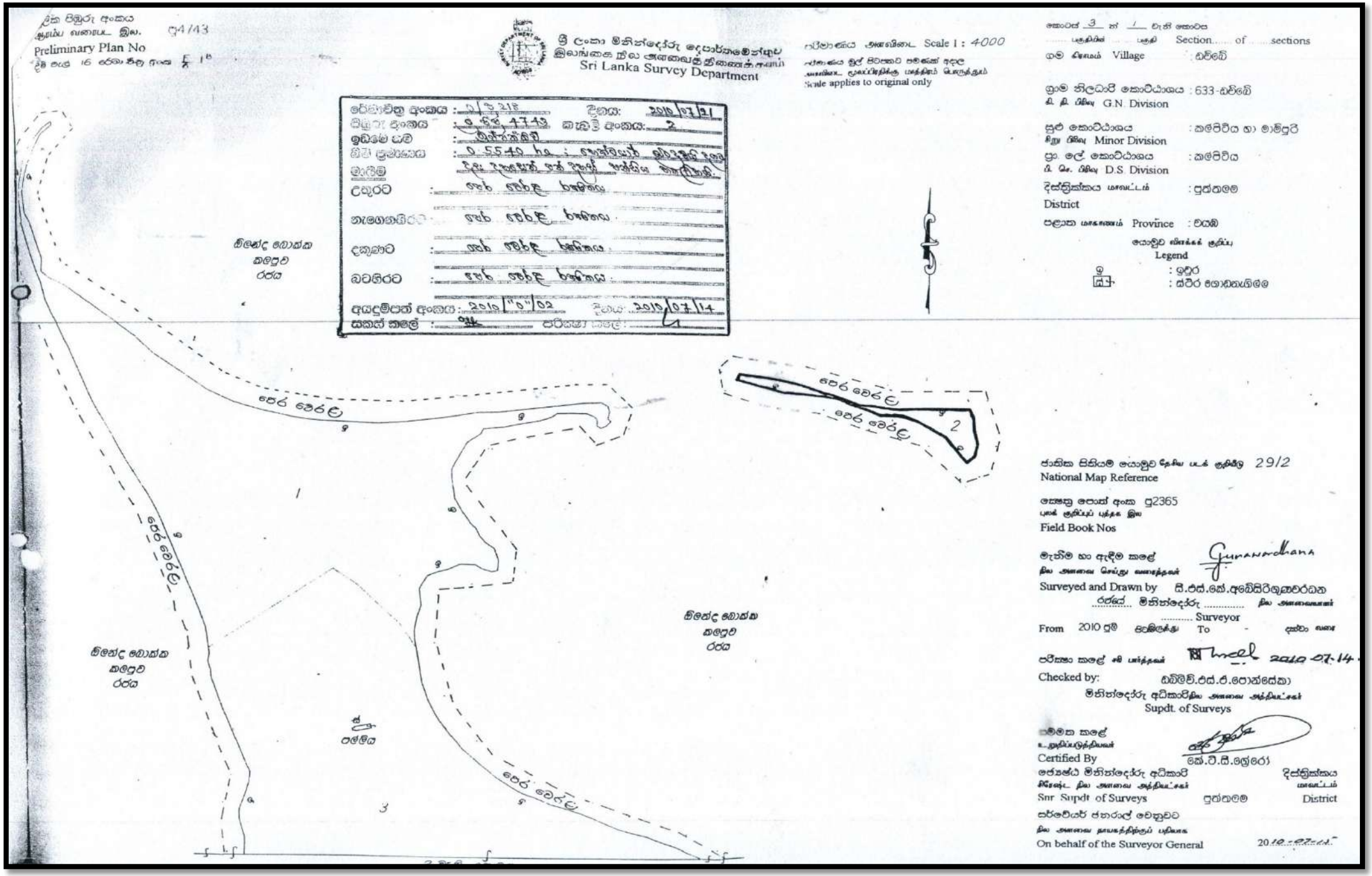

ලිඛිත පිඹුරු අංකය
ஆரம்ப வரைபட இல.
Preliminary Plan No
ශ්‍රී ලංකා මිනින්දෝරු දෙපාර්තමේන්තුව
இலங்கை நில அளவைத் திணைக்களம்
Sri Lanka Survey Department
පරිමාණය அளவிடை Scale 1 : 4000
Scale applies to original only
කොටස 3 ත් 1 වැනි කොටස
Section of sections
ගම கிராமம் Village
ග්‍රාම නිලධාරි කොට්ඨාශය : 633-ඩව්බේ
G.N. Division
සුළු කොට්ඨාශය : කල්පිටිය හා මාම්පුරි
Minor Division
ප්‍රා. ලේ. කොට්ඨාශය : කල්පිටිය
D.S. Division
දිස්ත්‍රික්කය மாவட்டம் : පුත්තලම
District
පළාත மாகாணம் Province : වයඹ
යොමුව விளக்கக் குறிப்பு
Legend
: ඉවුර
: ස්ථිර ගොඩනැගිලි
රේඛාචිත්‍ර අංකය
දිනය: 2010/07/21
කැබලි අංකය: 2
ඉඩමේ නම
මිනි ප්‍රමාණය
මාලිම
උතුරට
නැගෙනහිරට
දකුණට
බටහිරට
අයදුම්පත් අංකය: 2010/"0"/02
දිනය: 2010/07/14
සකස් කලේ
පරීක්ෂා කලේ
ඕලන්ද බොක්ක කලපුව රජය
පෙර වෙරළ
පල්ලිය
ජාතික පිතියම යොමුව தேசிய படக் குறியீடு 29/2
National Map Reference
ක්ෂේත්‍ර පොත් අංක ප්‍ර2365
Field Book Nos
මැනීම හා ඇඳීම කලේ
Surveyed and Drawn by
සී.එස්.කේ.අබේසිරිගුණවර්ධන
රජයේ මිනින්දෝරු
Surveyor
From 2010 ප්‍රමි
To
පරීක්ෂා කලේ
2010-07-14
Checked by:
ඩබ්ලිව්.එස්.ඒ.පොන්සේකා
මිනින්දෝරු අධිකාරි
Supdt. of Surveys
සම්මත කලේ
Certified By
කේ.ටී.සී.ග්‍රේරෝ
ජ්‍යෙෂ්ඨ මිනින්දෝරු අධිකාරි
Snr. Supdt. of Surveys
දිස්ත්‍රික්කය
District
සර්වේයර් ජනරාල් වෙනුවට
On behalf of the Surveyor General
2010-07-14

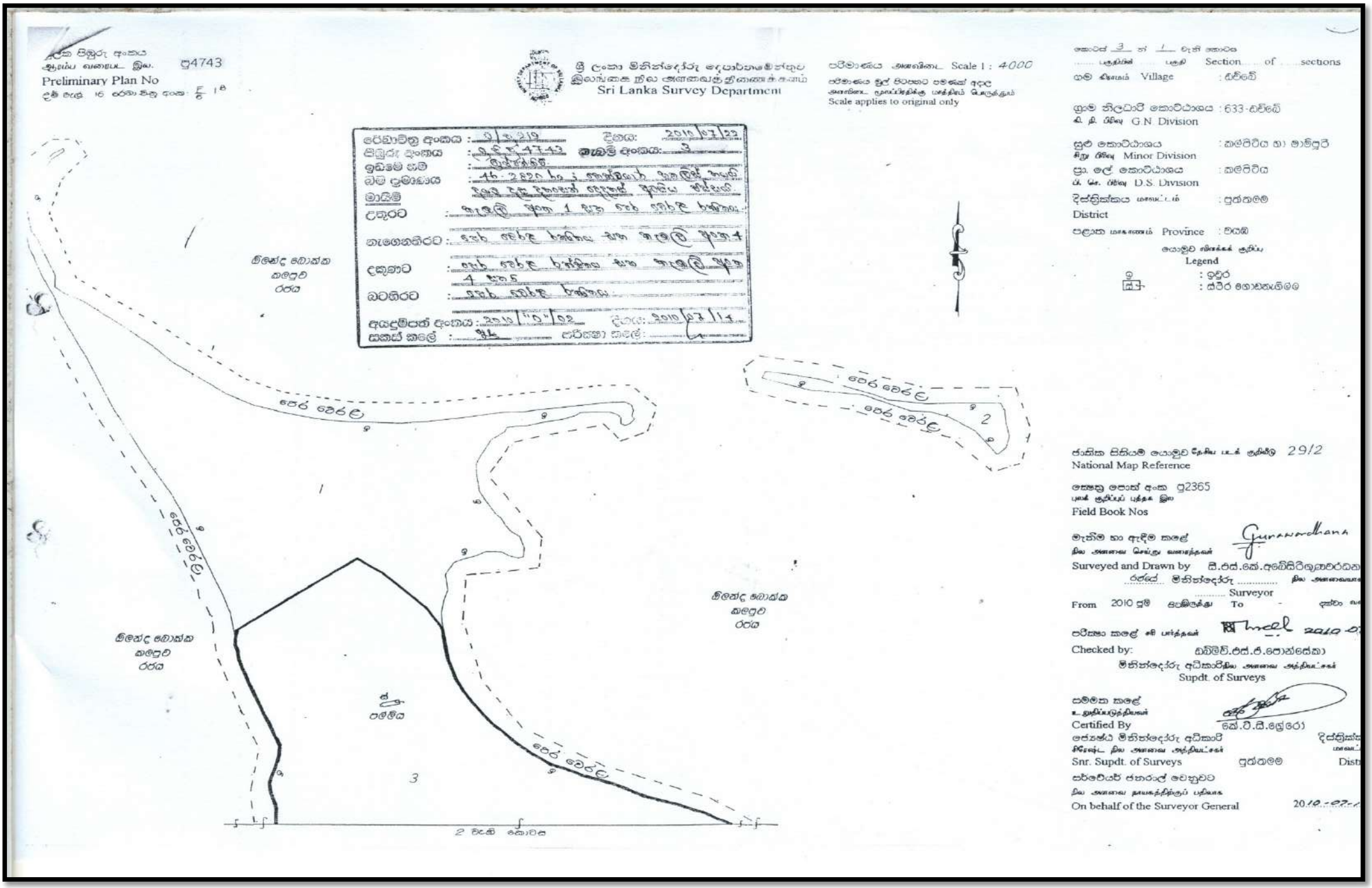
පූර්ව සිතුරු අංකය
ආරම්භ වෙයෙස් ඉඩ. පූ4743
Preliminary Plan No
දකුණු පැත්ත 16 පරාසා තිනු අංකය: E/8
ශ්‍රී ලංකා මිනින්දෝරු දෙපාර්තමේන්තුව
இலங்கை நில அளவைத் திணைக்களம்
Sri Lanka Survey Department
පරිමාණය අනුවිනිය Scale 1 : 4000
පරිමාණය මුල් පිටපතට පමණක් අදාල
අනුවිනිය මුහුවාරිමික මත්තියම් පොරුත්තුම්
Scale applies to original only
කොටස් 3 න් 1 වැනි කොටස
..... පත්තිරම් ..... පකුති Section ..... of ..... sections
ගම ගිරාමම් Village : ඇව්ඩේ
ග්‍රාම නිලධාරී කොට්ඨාශය : 633-ඇව්ඩේ
கி. நி. பிரிவு G.N. Division
සුළු කොට්ඨාශය : කළපිටිය හා මාම්පුරි
சிறு பிரிவு Minor Division
ප්‍රා. ලේ. කොට්ඨාශය : කළපිටිය
பி. செ. பிரிவு D.S. Division
දිස්ත්‍රික්කය மாவட்டம் : පුත්තලම
District
පළාත மாகாணம் Province : වයඹ
மேலைப்பு மாகாணம்
Legend
: ඉඩුර
: ස්ථිර ඉගොඩනැගිලෙ
රෙජිස්ට්‍රාර් අංකය : 01320 දිනය: 2010/07/22
පිටුවල් අංකය : 0.5.47.43 කාණ්ඩි අංකය: 3
ඉඩමේ නම් : [illegible]
මුළු ප්‍රමාණය : 14.2820 ha 3 කොක්කුවෙන් [illegible]
මායිම්
උතුරට : [illegible]
නැගෙනහිරට : [illegible]
දකුණට : [illegible]
බටහිරට : [illegible]
අයදුම්පත් අංකය : 2010/0/02 දිනය: 2010/07/14
සකස් කළේ : [illegible] පරීක්ෂා කළේ: [illegible]
මීගෙන්ද මොක්ක
කළපුව
රජය
පෙර මෙරළ
පෙර මෙරළ
පෙර මෙරළ
මීගෙන්ද මොක්ක
කළපුව
රජය
මීගෙන්ද මොක්ක
කළපුව
රජය
පළඳිය
පෙර මෙරළ
3
2 වැඩකි කොවස
ජාතික පිතියම් යොමුව දේශීය පැස් ගුණිපිටු 29/2
National Map Reference
සෙසනු පොත් අංක පූ2365
புலக் குறிப்புப் புத்தக இல
Field Book Nos
මැනීම් හා ඇඳීම් කළේ
நில அளவை செய்து வரைந்தவர்
Surveyed and Drawn by සී.එස්.කේ.අබේසිරිගුණවර්ධන
රජයේ මිනින්දෝරු ..... Surveyor
From 2010 ජූලි සැප්තැම්බර් To - දක්වා
පරීක්ෂා කළේ මේ මාර්තයන්
Checked by: ඩබ්ලිව්.එස්.ජී.පොන්සේකා
මිනින්දෝරු අධිකාරීනිල අනවෙ අත්තියැස්කර්
Supdt. of Surveys
සම්මත කළේ
உறுதிப்படுத்தியவர்
Certified By කේ.වී.සී.ශ්‍රේරෝ
ජ්‍යෙෂ්ඨ මිනින්දෝරු අධිකාරී දිස්ත්‍රික්ක
சிரேஷ்ட நில அளவை அத்தியட்சகர் மாவட்ட
Snr. Supdt. of Surveys පුත්තලම Distt
සර්වේයර් ජනරාල් වෙනුවට
நில அளவை நாயகத்திற்கும் பதிலாக
On behalf of the Surveyor General 2010-07-

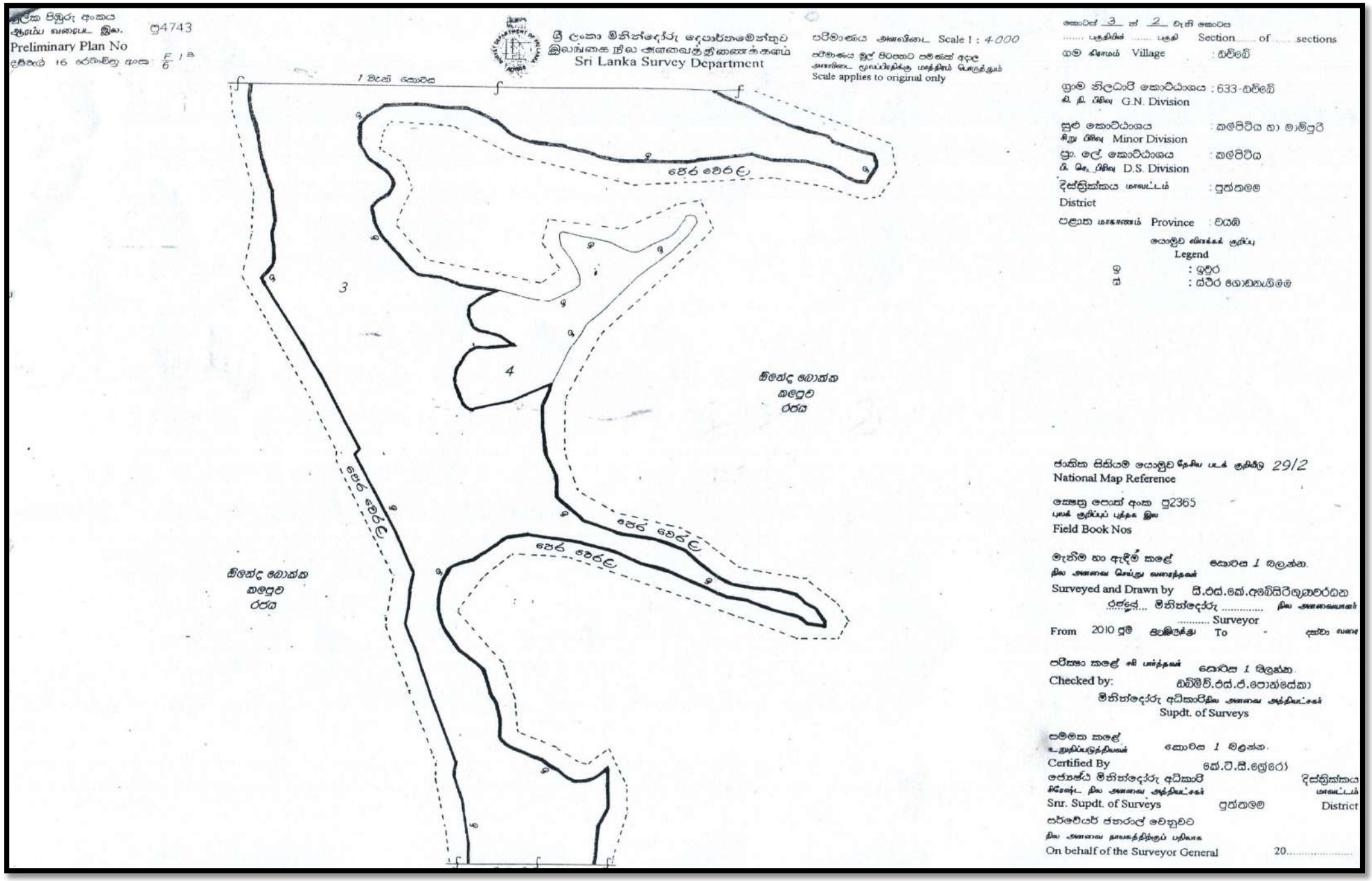
ප්‍රාථමික පිහිටුම් අංකය
ආරම්භ වගෘපෙළ ඉලක්කය
Preliminary Plan No
ප4743
දෙපිසැල් 16 රේඛාවිනු අංකය
ශ්‍රී ලංකා මිනින්දෝරු දෙපාර්තමේන්තුව
இலங்கை நில அளவைத் திணைக்களம்
Sri Lanka Survey Department
පරිමාණය அளவிடை Scale 1 : 4000
පරිමාණය මුල් පිටපතට පමණක් අදාළ
அளவிடை மூலப்பிரதிக்கு மாத்திரம் பொருந்தும்
Scale applies to original only
1 වැනි කොටස
පෙර වෙරළ
3
4
මිහෙන්ද බොක්ක
කලපුව
රජය
පෙර වෙරළ
මිහෙන්ද බොක්ක
කලපුව
රජය
පෙර වෙරළ
පෙර වෙරළ
කොටස 3 න් 2 වැනි කොටස
..... පරිච්ඡේදය ..... பகுதி Section ..... of ..... sections
ගම கிராமம் Village : ඩිව්ඩේ
ග්‍රාම නිලධාරී කොට්ඨාශය : 633-ඩිව්ඩේ
கி. நி. பிரிவு G.N. Division
සුළු කොට්ඨාශය : කල්පිටිය හා මාම්පුරි
சிறு பிரிவு Minor Division
ප්‍රා. ලේ. කොට්ඨාශය : කල්පිටිය
பி. செ. பிரிவு D.S. Division
දිස්ත්‍රික්කය மாவட்டம் : පුත්තලම
District
පළාත மாகாணம் Province : වයඹ
යොමුව සඳහා ලකුණු
Legend
ඉ : ඉඳුර
ස : ස්ථිර ඝොඩනැගිල්ල
ජාතික සිතියම් යොමුව தேசிய படக் குறியீடு 29/2
National Map Reference
ක්ෂේත්‍ර පොත් අංක ප2365
புலக் குறிப்புப் புத்தக இல
Field Book Nos
මැනීම් හා ඇඳීම් කළේ කොටස 1 බලන්න.
நில அளவை செய்து வரைந்தவர்
Surveyed and Drawn by සී.එස්.කේ.අබේසිරිගුණවර්ධන
රජයේ මිනින්දෝරු ..... நில அளவையாளர்
..... Surveyor
From 2010 ජූලි සිට இருந்து To - දක්වා வரை
පරීක්ෂා කළේ මේ පාර්ශ්වයෙන් කොටස 1 බලන්න.
Checked by: ඩබ්ලිව්.එස්.ඒ.පොන්සේකා
මිනින්දෝරු අධිකාරිගේ අලවල අත්තියට්සගේ
Supdt. of Surveys
සම්මත කළේ
உறுதிப்படுத்தியவர் කොටස 1 බලන්න.
Certified By කේ.ටී.සී.ග්‍රේරෝ
ජ්‍යෙෂ්ඨ මිනින්දෝරු අධිකාරී දිස්ත්‍රික්කය
சிரேஷ்ட நில அளவை அத்தியட்சகர் மாவட்டம்
Snr. Supdt. of Surveys පුත්තලම District
සර්වේයර් ජනරාල් වෙනුවට
நில அளவை நாயகத்திற்குப் பதிலாக
On behalf of the Surveyor General 20.....

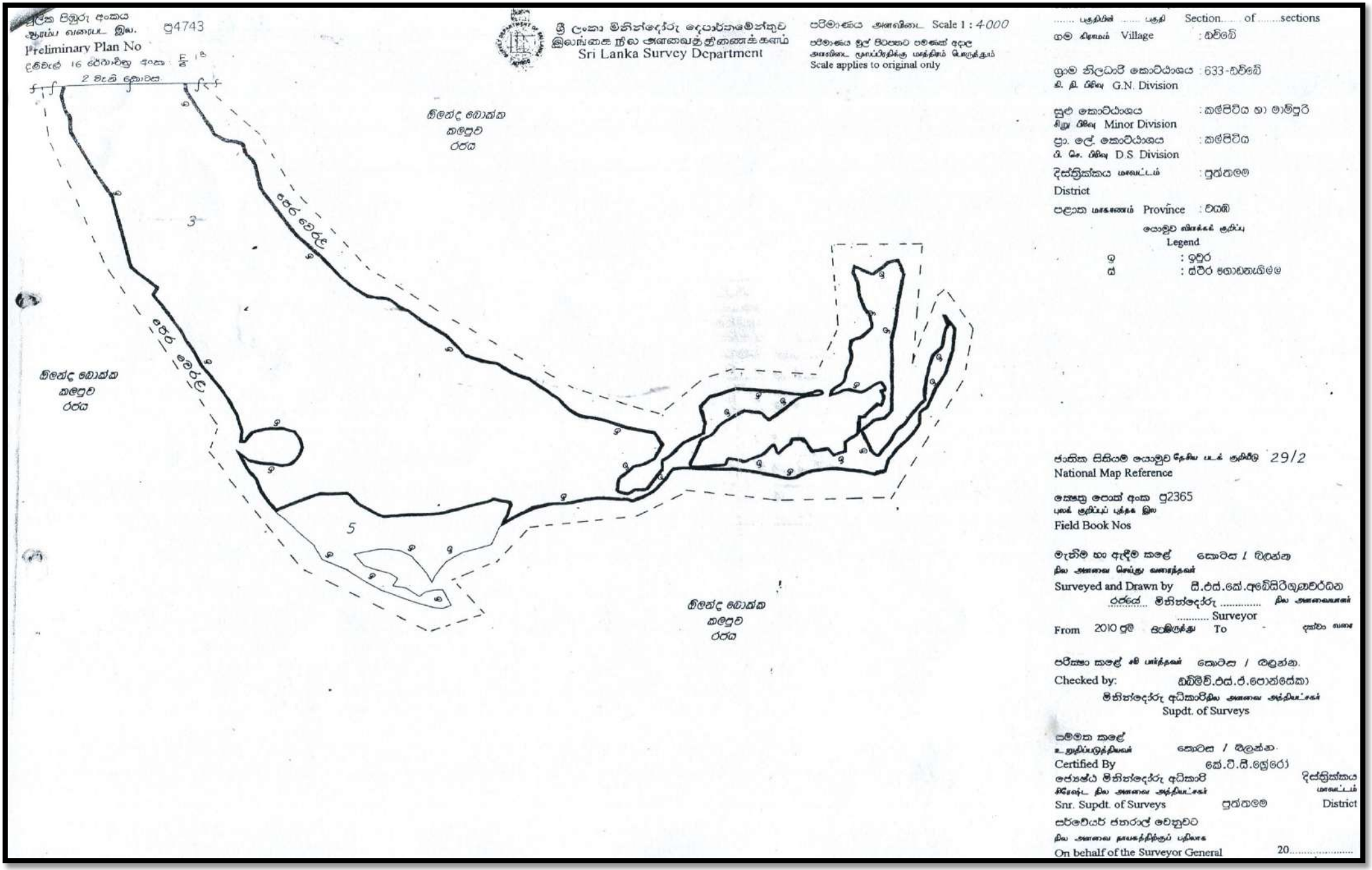
පූර්ව පිඹුරු අංකය
ஆரம்ப வரைபட இல.
Preliminary Plan No
පු4743
2 වැනි කොටස
ශ්‍රී ලංකා මිනින්දෝරු දෙපාර්තමේන්තුව
இலங்கை நில அளவைத் திணைக்களம்
Sri Lanka Survey Department
පරිමාණය அளவிடை Scale 1 : 4000
පරිමාණය මුල් පිටපතට පමණක් අදාල
அளவிடை மூலப்பிரதிக்கு மாத்திரம் பொருத்தும்
Scale applies to original only
..... පළාතින් ..... பகுதி Section..... of .....sections
ගම கிராமம் Village : ඩව්බේ
ග්‍රාම නිලධාරි කොට්ඨාශය : 633-ඩව්බේ
கி. நி. பிரிவு G.N. Division
සුළු කොට්ඨාශය : කල්පිටිය හා මාම්පුරි
சிறு பிரிவு Minor Division
ප්‍රා. ලේ. කොට්ඨාශය : කල්පිටිය
பி. செ. பிரிவு D.S. Division
දිස්ත්‍රික්කය மாவட்டம் : පුත්තලම
District
පළාත மாகாணம் Province : වයඹ
යොමුව விளக்கக் குறிப்பு
Legend
ඉ : ඉවුර
ස : ස්ථිර ගොඩනැගිල්ල
ජාතික සිතියම් යොමුව தேசிய படக் குறியீடு 29/2
National Map Reference
ක්ෂේත්‍ර පොත් අංක පු2365
புலக் குறிப்புப் புத்தக இல
Field Book Nos
මැනීම හා ඇඳීම කළේ කොටස / බලන්න
நில அளவை செய்து வரைந்தவர்
Surveyed and Drawn by සී.එස්.කේ.අබේසිරිගුණවර්ධන
රජයේ මිනින්දෝරු ..... நில அளவையாளர்
..... Surveyor
From 2010 ජූලි සිටමිලිත්තු To - දක්වා வரை
පරීක්ෂා කළේ சரி பார்த்தவர் කොටස / බලන්න.
Checked by: ඩබ්ලිව්.එස්.ඒ.පොන්සේකා
මිනින්දෝරු අධිකාරි நில அளவை அத்தியட்சகர்
Supdt. of Surveys
සම්මත කළේ
உறுதிப்படுத்தியவர் කොටස / බලන්න.
Certified By කේ.ටී.සී.ශ්‍රේරෝ
ජ්‍යෙෂ්ඨ මිනින්දෝරු අධිකාරි දිස්ත්‍රික්කය
சிரேஷ்ட நில அளவை அத்தியட்சகர் மாவட்டம்
Snr. Supdt. of Surveys පුත්තලම District
සර්වේයර් ජනරාල් වෙනුවට
நில அளவை நாயகத்திற்குப் பதிலாக
On behalf of the Surveyor General 20.....
ඕලන්ද බොක්ක
කලපුව
රජය
පෙර වෙරළ
3
5

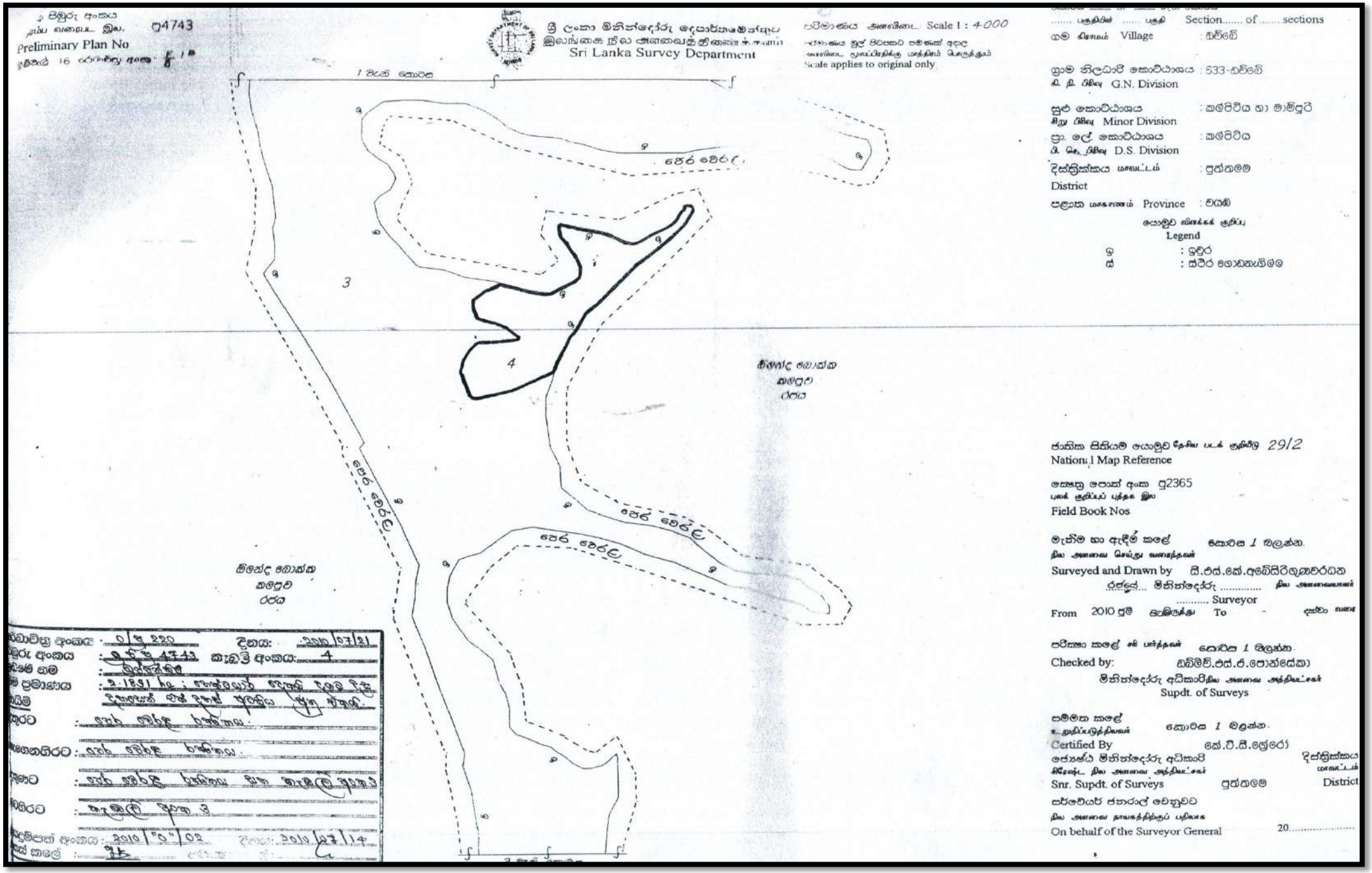
පිළිතුරු අංකය
முப்ப வரைபட இல.
Preliminary Plan No
ප4743
ශ්‍රී ලංකා මිනින්දෝරු දෙපාර්තමේන්තුව
இலங்கை நில அளவைத் திணைக்களம்
Sri Lanka Survey Department
පරිමාණය අනුමිනි Scale 1 : 4000
Scale applies to original only
..... පත්තියේ ..... පත්‍රයි Section..... of .....sections
ගම கிராமம் Village : ඇව්වේ
ග්‍රාම නිලධාරී කොට්ඨාශය : 533-ඇව්වේ
கி. நி. பிரிவு G.N. Division
සුළු කොට්ඨාශය : කළපිටිය හා මාම්පුරි
சிறு பிரிவு Minor Division
ප්‍රා. ලේ. කොට්ඨාශය : කළපිටිය
பி. செ. பிரிவு D.S. Division
දිස්ත්‍රික්කය மாவட்டம் : පුත්තලම
District
පළාත மாகாணம் Province : වයඹ
යොමුව සඳහා ලකුණු
Legend
ඉ : ඉඩුර
ස : සුවිර ගොඩනැගිල්ල
1 වැටී කොටස
පෙර වෙරළ
3
4
මිහිඳු මහා ධාරක කළපුව රජය
පෙර වෙරළ
පෙර වෙරළ
පෙර වෙරළ
මිහිඳු මොක්ක කළපුව රජය
ජාතික සිතියම් යොමුව දේශීය පටක් ලකුණිල් 29/2
National Map Reference
ක්ෂේත්‍ර ලපොත් අංක ප2365
புலக் குறிப்புப் புத்தக இல
Field Book Nos
මැනීම හා ඇඳීම් කළේ සටහන 1 බලන්න.
நில அளவை செய்து வரைந்தவர்
Surveyed and Drawn by සී.එස්.කේ.අබේසිරිගුණවර්ධන
රජයේ මිනින්දෝරු ..... நில அளவையாளர்
..... Surveyor
From 2010 ජූලි සැම්බරුත්ත To - දක්වා வரை
පරීක්ෂා කළේ මේ පාර්ත්තවන් සටහන 1 බලන්න.
Checked by: ඩබ්ලිව්.එස්.ජ.පොන්සේකා
මිනින්දෝරු අධිකාරීනිය அளவை அத்தியட்சகர்
Supdt. of Surveys
පරීක්ෂිත කළේ
உறுதிப்படுத்தியவர் සටහන 1 බලන්න.
Certified By කේ.ටී.සී.ශ්‍රේරෝ
ජ්‍යෙෂ්ඨ මිනින්දෝරු අධිකාරී
மேலதிக நில அளவை அத்தியட்சகர்
Snr. Supdt. of Surveys
දිස්ත්‍රික්කය மாவட்டம்
පුත්තලම
District
සර්වේයර් ජනරාල් වෙනුවට
நில அளவை நாயகத்தினைப் பதிலாக
On behalf of the Surveyor General 20.....
ඩිමාවිත්ත අංකය : 0 ප 220 දිනය: 2010/07/21
පිළිතුරු අංකය : ප 4743 කැඩපත් අංකය: 4
ඩිමේ නම :
ම ප්‍රමාණය : 2.1891 ha ;
ඩිමේ
තුරට :
ගෙනගිරට :
කුණාට :
ඔහිරට :
සම්පත් අංකය : 2010/"0"/02 දිනය: 2010/07/14
සේ කාලේ :

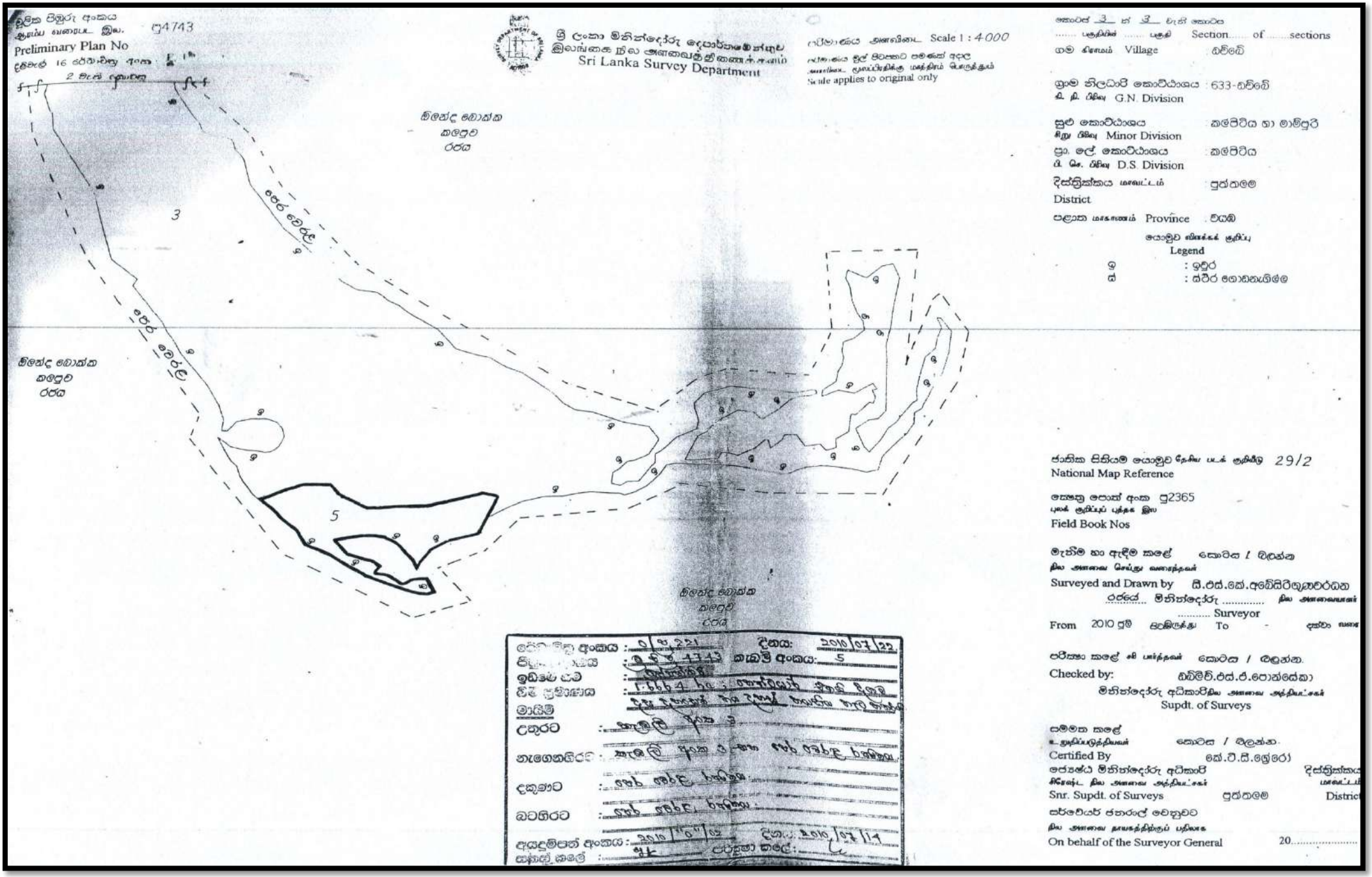
මූලික පිහුරු අංකය
ආරම්භ සමීක්ෂණ අංකය පු4743
Preliminary Plan No
දක්ෂිණාංශ 16 වර්ගාචිත අංක
2 වැඩි දියුණු
ශ්‍රී ලංකා මිනින්දෝරු දෙපාර්තමේන්තුව
இலங்கை நில அளவைத் திணைக்களம்
Sri Lanka Survey Department
පරිමාණය Scale 1 : 4000
මුල් පිටපතට පමණක් අදාල
Scale applies to original only
කොටස 3 ක් 3 වැනි කොටස
..... පෙදෙසින් ..... පෙදෙස් Section ..... of ..... sections
ගම් නිලමේ Village ඔව්ගේ
ග්‍රාම නිලධාරී කොට්ඨාශය 633-ඔව්ගේ
ග්‍රා. නි. වසිලු G.N. Division
සුළු කොට්ඨාශය කලපිටිය හා මාම්පුරි
சிறு பிரிவு Minor Division
ප්‍රා. ලේ. කොට්ඨාශය කලපිටිය
பி. செ. பிரிவு D.S. Division
දිස්ත්‍රික්කය மாவட்டம் පුත්තලම
District
පළාත மாகாணம் Province වයඹ
යොමුව සඳහා යුතුය
Legend
ඉ : ඉඩුර
ස : ස්ථිර ගොඩනැගිලෙ
ජාතික සිතියම් යොමුව දැක්වෙන පැරණි යුතුයි 29/2
National Map Reference
ක්ෂේත්‍ර පොත් අංක පු2365
புலக் குறிப்புப் புத்தக இல
Field Book Nos
මැනීම හා ඇඳීම කළේ කොටස / මිලන්න
நில அளவை செய்து வரைந்தவர்
Surveyed and Drawn by සී.එස්.කේ.අබේසිරිතුණවර්ධන
රජයේ මිනින්දෝරු ..... நில அளவையாளர்
..... Surveyor
From 2010 පුබ් සිට இருந்து To - දක්වා வரை
පරීක්ෂා කළේ මේ පාර්ශ්වයේ කොටස / මිලන්න.
Checked by: ඩබ්ලිව්.එස්.ජ.පොන්සේකා
මිනින්දෝරු අධිකාරිගේ අසල අදහිටියේ
Supdt. of Surveys
සම්මත කළේ
உறுதிப்படுத்தியவர் කොටස / මිලන්න.
Certified By කේ.ටී.සී.ග්‍රෝරෝ
ජ්‍යෙෂ්ඨ මිනින්දෝරු අධිකාරි දිස්ත්‍රික්කය
சிரேஷ்ட நில அளவை அத்தியட்சகர் மாவட்டம்
Snr. Supdt. of Surveys පුත්තලම District
පරීක්ෂියර් ජනරාල් වෙනුවට
நில அளவை நாயகத்திற்குப் பதிலாக
On behalf of the Surveyor General 20.....
3
5
මීගමුව පොක්ක කලපුව රජය
පෙර් වෙරළ
දිනය: 2010/07/22
කඩමී අංකය: 5
ඉඩම් ප්‍රමාණය
මායිම්
උතුරට
නැගෙනහිරට
දකුණට
බටහිරට
අයදුම්පත් අංකය
සාකච්ඡා කළේ
පරීක්ෂා කළේ

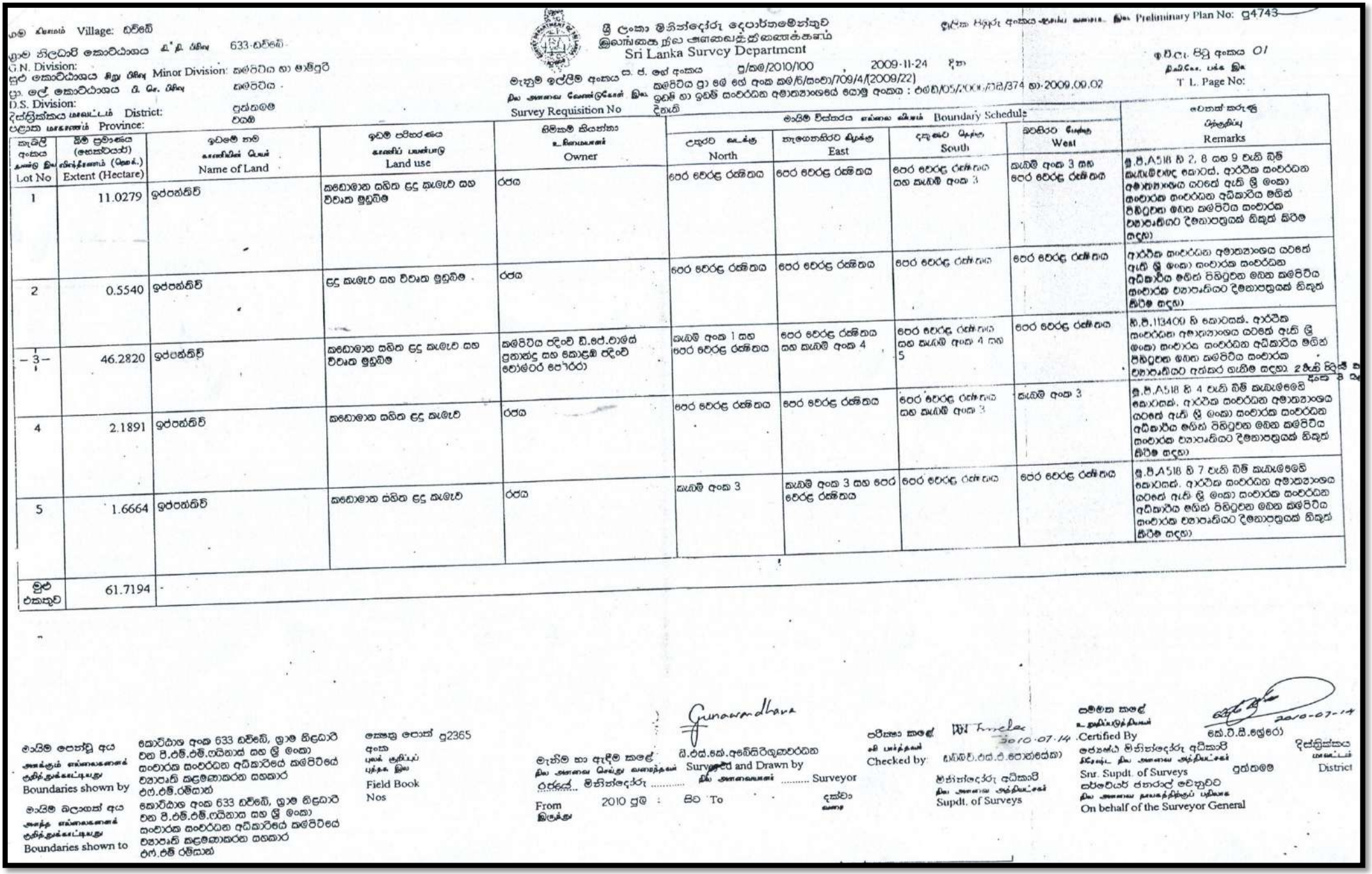

ගම கிராமம் Village: ඩව්ඩේ

ග්‍රාම නිලධාරී කොට්ඨාශය கி.நி. பிரிவு 633-ඩව්ඩේ
G.N. Division:

සුළු කොට්ඨාශය சிறு பிரிவு Minor Division: කඵරිටිය හා අම්බුරු

ප්‍රා. ලේ කොට්ඨාශය பி. செ. பிரிவு කඵරිටිය

D.S. Division:

දිස්ත්‍රික්කය மாவட்டம் District: පුත්තලම වයඹ

පළාත மாகாணம் Province:

ශ්‍රී ලංකා මිනින්දෝරු දෙපාර්තමේන්තුව
இலங்கை நில அளவைத் திணைக்களம்
Sri Lanka Survey Department

මැනුම ඉල්ලීම් අංකය ස. ප. ඉල් අංකය ප/සම/2010/100 2009-11-24 දිනැති
நில அளவை வேண்டுகோள் இல. Survey Requisition No

කළුපිටිය ප්‍රා ලේ හේ අංක කළු/6/සංහා/709/4/(2009/22)
ඉඩම් හා ඉඩම් සංවර්ධන අමාත්‍යාංශයේ යොමු අංකය : එම්ඩී/05/2000/03/374 හා 2009.09.02
දිනැති

මූලික සැලැස්ම අංකය ඇතුළු සහතික කිරීම Preliminary Plan No: ප4743

අ.වි.ඇ. පිටු අංකය 01
தி.வி.கோ. பக்க இல
T. L. Page No:

කැබලි අංකය Lot No	හිම ප්‍රමාණය (හෙක්ටයාර්) විස්තීර්ණம் (ஹெக்.) Extent (Hectare)	ඉඩමේ නම காணியின் பெயர் Name of Land	ඉඩම් පරිහරණය காணிப் பயன்பாடு Land use	හිමිකම් කියන්නා உரிமையாளர் Owner	මායිම් විස්තරය எல்லை விபரம் Boundary Schedule: උතුරට வடக்கு North	නැගෙනහිරට கிழக்கு East	දකුණට தெற்கு South	බටහිරට மேற்கு West	සටහන් කරුණු பிற்குறிப்பு Remarks
1	11.0279	ඉර්පන්ඩිව්	කඩොලාන සහිත ළදු කැලෑව සහ විවෘත මුඩුබිම	රජය	පෙර වෙරළ රක්ෂිතය	පෙර වෙරළ රක්ෂිතය	පෙර වෙරළ රක්ෂිතය සහ කැබලි අංක 3	කැබලි අංක 3 සහ පෙර වෙරළ රක්ෂිතය	මු.පි.A518 හි 2, 8 සහ 9 වැනි බිම් කැබලිවලද අයත්. ආරක්ෂිත සංවර්ධන අමාත්‍යාංශය යටතේ ඇති ශ්‍රී ලංකා සංචාරක සංවර්ධන අධිකාරිය මඟින් පිහිටුවන ලෙස කළපිටිය සංචාරක ව්‍යාපෘතියට දීමනාපත්‍රයක් නිකුත් කිරීම සඳහා
2	0.5540	ඉර්පන්ඩිව්	ළදු කැලෑව සහ විවෘත මුඩුබිම	රජය	පෙර වෙරළ රක්ෂිතය	පෙර වෙරළ රක්ෂිතය	පෙර වෙරළ රක්ෂිතය	පෙර වෙරළ රක්ෂිතය	ආරක්ෂිත සංවර්ධන අමාත්‍යාංශය යටතේ ඇති ශ්‍රී ලංකා සංචාරක සංවර්ධන අධිකාරිය මඟින් පිහිටුවන ලෙස කළපිටිය සංචාරක ව්‍යාපෘතියට දීමනාපත්‍රයක් නිකුත් කිරීම සඳහා
1 – 3 – 1	46.2820	ඉර්පන්ඩිව්	කඩොලාන සහිත ළදු කැලෑව සහ විවෘත මුඩුබිම	කළපිටිය පදිංචි ඩී.ජේ.ආමේ ප්‍රනාන්දු සහ කොළඹ පදිංචි වෝල්ටර් පෙරේරා	කැබලි අංක 1 සහ පෙර වෙරළ රක්ෂිතය	පෙර වෙරළ රක්ෂිතය සහ කැබලි අංක 4	පෙර වෙරළ රක්ෂිතය සහ කැබලි අංක 4 සහ 5	පෙර වෙරළ රක්ෂිතය	මු.පි.113400 හි කොටසක්. ආරක්ෂිත සංවර්ධන අමාත්‍යාංශය යටතේ ඇති ශ්‍රී ලංකා සංචාරක සංවර්ධන අධිකාරිය මඟින් පිහිටුවන ලෙස කළපිටිය සංචාරක ව්‍යාපෘතියට අත්කර ගැනීම සඳහා. 2 වැනි පිටුපස බලන්න
4	2.1891	ඉර්පන්ඩිව්	කඩොලාන සහිත ළදු කැලෑව	රජය	පෙර වෙරළ රක්ෂිතය	පෙර වෙරළ රක්ෂිතය	පෙර වෙරළ රක්ෂිතය සහ කැබලි අංක 3	කැබලි අංක 3	මු.පි.A518 හි 4 වැනි බිම් කැබලිවලින් කොටසක්. ආරක්ෂිත සංවර්ධන අමාත්‍යාංශය යටතේ ඇති ශ්‍රී ලංකා සංචාරක සංවර්ධන අධිකාරිය මඟින් පිහිටුවන ලෙස කළපිටිය සංචාරක ව්‍යාපෘතියට දීමනාපත්‍රයක් නිකුත් කිරීම සඳහා
5	1.6664	ඉර්පන්ඩිව්	කඩොලාන සහිත ළදු කැලෑව	රජය	කැබලි අංක 3	කැබලි අංක 3 සහ පෙර වෙරළ රක්ෂිතය	පෙර වෙරළ රක්ෂිතය	පෙර වෙරළ රක්ෂිතය	මු.පි.A518 හි 7 වැනි බිම් කැබලිවලින් කොටසක්. ආරක්ෂිත සංවර්ධන අමාත්‍යාංශය යටතේ ඇති ශ්‍රී ලංකා සංචාරක සංවර්ධන අධිකාරිය මඟින් පිහිටුවන ලෙස කළපිටිය සංචාරක ව්‍යාපෘතියට දීමනාපත්‍රයක් නිකුත් කිරීම සඳහා
මුළු එකතුව	61.7194								

මායිම පෙන්වූ අය
அவர்கும் எல்லைகளைக் குறித்துக்காட்டியது
Boundaries shown by

කොට්ඨාශ අංක 633 ඩව්ඩේ, ග්‍රාම නිළධාරී එම පී.එම්.එම්.ෆයිනාස් සහ ශ්‍රී ලංකා සංචාරක සංවර්ධන අධිකාරියේ කළපිටියේ ව්‍යාපෘති කළමනාකරන සහකාර එම්.එම්.රම්සාන්

මායිම බලාගත් අය
அவர்த எல்லைகளைக் குறித்துக்காட்டியது
Boundaries shown to

කොට්ඨාශ අංක 633 ඩව්ඩේ, ග්‍රාම නිළධාරී එම පී.එම්.එම්.ෆයිනාස සහ ශ්‍රී ලංකා සංචාරක සංවර්ධන අධිකාරියේ කළපිටියේ ව්‍යාපෘති කළමනාකරන සහකාර එම්.එම් රම්සාන්

ක්ෂේත්‍ර පොත් පු2365
அளவை புலம் குறிப்புப் புத்தக இல
Field Book Nos

මැනීම හා ඇඳීම කළේ
நில அளவை செய்து வரைந்தவர் Surveyed and Drawn by
රත්නායක මිනින්දෝරු ..... Surveyor
From இருந்து 2010 වුම : සිට To දක්වා வரை

Gunawardhana

පරීක්ෂා කළේ
வரை பார்த்தவர் Checked by
ඩබ්ලිව්.එස්.ඒ.පොන්සේකා
මිනින්දෝරු අධිකාරි
நில அளவை அத்தியட்சகர்
Supdt. of Surveys

2010-07-14

සම්මත කළේ
உறுதிப்படுத்தியவர் Certified By
ජෙ.ඒ.සී.ශ්‍රේරෝ
ජ්‍යෙෂ්ඨ මිනින්දෝරු අධිකාරි
நிலஅளவை அத்தியட்சகர்
Snr. Supdt. of Surveys
පරමවියර් ජනරාල් වෙනුවට
நில அளவை நாயகத்திற்குப் பதிலாக
On behalf of the Surveyor General

දිස්ත්‍රික්කය மாவட்டம் District
පුත්තලම

5.Periya Arichchalai

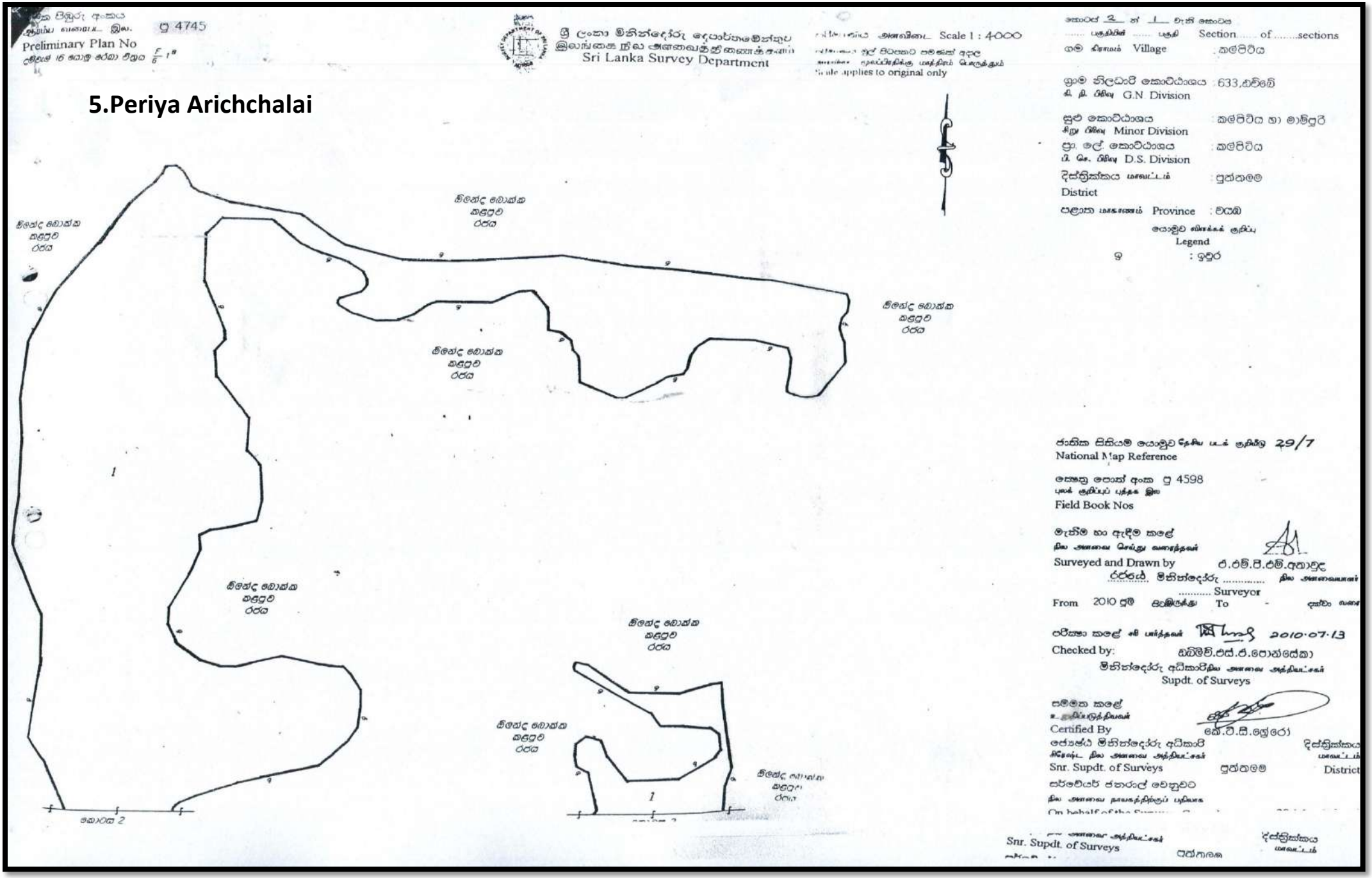

මූලික පිඹුරු අංකය
ஆரம்ப வரைபட இல. ප්‍ර 4745
Preliminary Plan No

ශ්‍රී ලංකා මිනින්දෝරු දෙපාර්තමේන්තුව
இலங்கை நில அளவைத் திணைக்களம்
Sri Lanka Survey Department

පරිමාණය அளவிடை Scale 1 :4000
පරිමාණය මුල් පිටපතට පමණක් අදාල
அளவிடை மூலப்பிரதிக்கு மாத்திரம் பொருத்தும்
Scale applies to original only

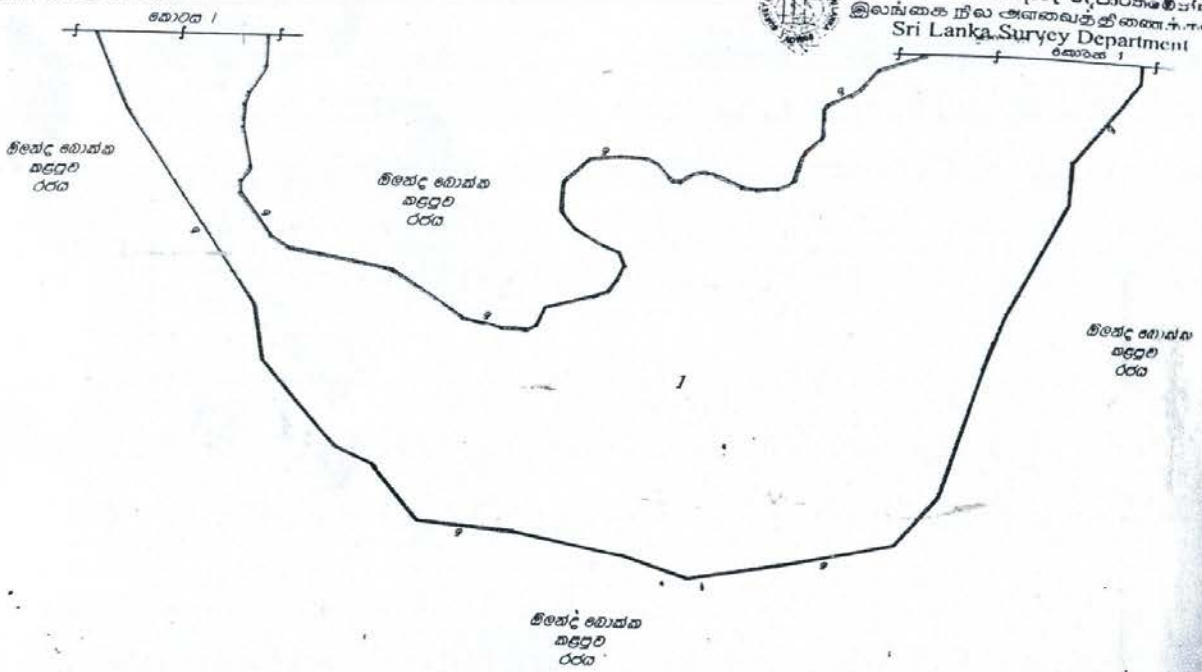

කොටස් 2 න් 2 වැනි කොටස
..... பகுதியின் ..... பகுதி Section..... of .....sections

ගම கிராமம் Village : කල්පිටිය

ග්‍රාම නිලධාරි කොට්ඨාශය : 633,ඩබ්බේ
கி. நி. பிரிவு G.N. Division

සුළු කොට්ඨාශය : කල්පිටිය හා මාම්පුරි
சிறு பிரிவு Minor Division

ප්‍රා. ලේ. කොට්ඨාශය : කල්පිටිය
பி. செ. பிரிவு D.S. Division

දිස්ත්‍රික්කය மாவட்டம் : පුත්තලම
District

පළාත மாகாணம் Province : වයඹ

යොමුව விளக்கக் குறிப்பு
Legend

ඉ : ඉවුර

ජාතික සිතියම් යොමුව தேசிய படக் குறியீடு 29/7
National Map Reference

ක්ෂේත්‍ර පොත් අංක ප්‍ර 4598
புலக் குறிப்புப் புத்தக இல
Field Book Nos

මැනීම හා ඇඳීම කළේ කොටස 1 බලන්න
நில அளவை செய்து வரைந்தவர்
Surveyed and Drawn by ජ.එම්.පී.එම්.අතාවුද
රජයේ මිනින්දෝරු ..... நில அளவையாளர்
..... Surveyor
From 2010 ප්‍රමි සවම්ලෙක්කු To - දක්වා வரை

පරීක්ෂා කළේ சரி பார்த்தவர் කොටස 1 බලන්න
Checked by: ඩබ්ලිව්.එස්.ජ.පොන්සේකා
මිනින්දෝරු අධිකාරි நில அளவை அத்தியட்சகர்
Supdt. of Surveys

සම්මත කළේ
உறுதிப்படுத்தியவர் කොටස 1 බලන්න
Certified By කේ.ටී.සී.ශ්‍රේරෝ
ජ්‍යෙෂ්ඨ මිනින්දෝරු අධිකාරි
சிரேஷ்ட நில அளவை அத்தியட்சகர்
Snr. Supdt. of Surveys
පුත්තලම
දිස්ත්‍රික්කය மாவட்டம்
District
සර්වේයර් ජනරාල් වෙනුවට
நில அளவை நாயகத்திற்குப் பதிலாக

ග්‍රාම නිලධාරී කොට්ඨාශය கி. நி. பிரிவு 633,ඩව්ලේ
G.N. Division:
සුළු කොට්ඨාශය சிறு பிரிவு Minor Division: කලපිටිය හා මාම්පුරි
ප්‍රා. ලේ. කොට්ඨාශය பி. செ. பிரிவு කලපිටිය
D.S. Division:
දිස්ත්‍රික්කය மாவட்டம் District: පුත්තලම
පළාත மாகாணம் Province: වයඹ

ශ්‍රී ලංකා මිනින්දෝරු දෙපාර්තමේන්තුව
இலங்கை நில அளவைத்திணைக்களம்
Sri Lanka Survey Department

මැනුම් ඉල්ලීම අංකය ස. ජ. ගේ අංකය පු/සප/2010/218 , 2010-07-08 දින
நில அளவை வேண்டுகோள் இல. කලපිටිය ප්‍රා.ලේ.ගේ අංක:2010/10
Survey Requisition No

මූලික පිඹුරු අංකය ஆரம்ப வரைபட இல. Preliminary Plan No: පු 4745

ඉ.වි.ලැ. පිටු අංකය 1
நி.வி.கோ. பக்க இல.
T. L. Page No:

කැබලි අංකය துண்டு இல. Lot No	බිම් ප්‍රමාණය (හෙක්ටයාර්) விஸ்தீரணம் (ஹெக்.) Extent (Hectare)	ඉඩමේ නම காணியின் பெயர் Name of Land	ඉඩම් පරිහරණය காணிப் பயன்பாடு Land use	හිමිකම් කියන්නා உரிமையாளர் Owner	මායිම් විස්තරය எல்லை விபரம் Boundary Schedule: උතුරට வடக்கு North	නැගෙනහිරට கிழக்கு East	දකුණට தெற்கு South	බටහිරට மேற்கு West	වෙනත් කරුණු பிற்குறிப்பு Remarks
1	44.4170	පෙරිය අරිච්චාමෙ	කඩොලාන, ඔදු කැළය, විවෘත මුඩුබිම හා වත්ත	රජය	පෙර වෙරළ රක්ෂිතය	පෙර වෙරළ රක්ෂිතය	පෙර වෙරළ රක්ෂිතය	පෙර වෙරළ රක්ෂිතය	ආර්ථික සංවර්ධන අමාත්‍යාංශය යටතේ ඇති ශ්‍රී ලංකා සංචාරක සංවර්ධන අධිකාරිය මගින් පිහිටුවන ලබන කලපිටිය සංචාරක ව්‍යාපෘතියට දීමනා පත්‍රයක් නිකුත් කිරීම සඳහා.
මුළු එකතුව	44.4170								

මායිම් පෙන්වූ අය
அளக்கும் எல்லைகளைக் குறித்துக்காட்டியது
Boundaries shown by
කොට්ඨාශ අංක 633 ඩව්ලේ එසමේ ග්‍රාම නිලධාරී පී.එම්.එම්.ෆයිනාස් හා ඒකාබද්ධ සංචාරක නිකේතන ව්‍යාපෘතියේ, ව්‍යාපෘති ඉංජිනේරු ඩබ්ලිව්. එන්ද්‍රසිරි

මායිම් බලාගත් අය
அளந்த எல்லைகளைக் குறித்துக்காட்டியது
Boundaries shown to
කොට්ඨාශ අංක 633 ඩව්ලේ එසමේ ග්‍රාම නිලධාරී පී.එම්.එම්.ෆයිනාස් හා ඒකාබද්ධ සංචාරක නිකේතන ව්‍යාපෘතියේ, ව්‍යාපෘති ඉංජිනේරු ඩබ්ලිව්. එන්ද්‍රසිරි

ක්ෂේත්‍ර පොත් පු 4598
අංක
புலக் குறிப்புப் புத்தக இல
Field Book Nos

මැනීම හා ඇඳීම කළේ
நில அளவை செய்து வரைந்தவர்
රජයේ මිනින්දෝරු
From 2010 ජූලි
இருந்து

ඒ.එම්.පී.එම්.අතාවුද
Surveyed and Drawn by
நில அளவையாளர் ..... Surveyor
සිට To
දක්වා
வரை

පරීක්ෂා කළේ
சரி பார்த்தவர்
Checked by: 2010.7.13
ඩබ්ලිව්.එස්.ඒ.පොන්සේකා
මිනින්දෝරු අධිකාරී
நில அளவை அத்தியட்சகர்
Supdt. of Surveys

සම්මත කළේ
உறுதிப்படுத்தியவர்
Certified By
ජ්‍යෙෂ්ඨ මිනින්දෝරු අධිකාරී
சிரேஷ்ட நில அளவை அத்தியட்சகர்
Snr. Supdt. of Surveys
සර්වේයර් ජනරාල් වෙනුවට
நில அளவை நாயகத்திற்குப் பதிலாக
On behalf of the Surveyor General

2010-07-13
කේ.ටී.සී.ග්‍රේරෝ
දිස්ත්‍රික්කය
மாவட்டம்
District
පුත්තලම

6.Sinna Arichchalai

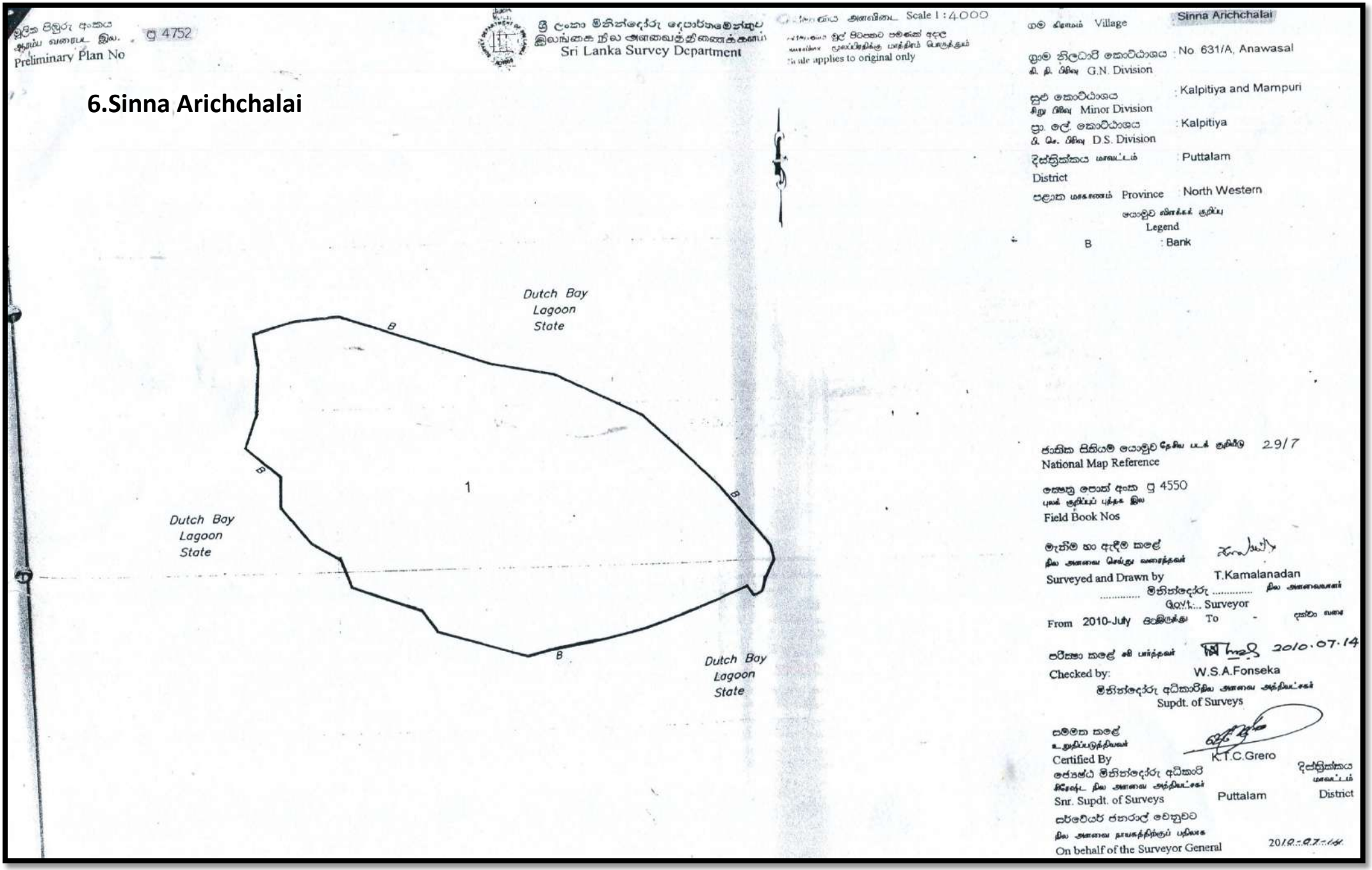

கிராமம் Village: Sinna Arichchalai

ග්‍රාම නිලධාරි කොට්ඨාශය கி. நி. பிரிவு: No. 631/A, Anawasal
G.N. Division:

සුළු කොට්ඨාශය சிறு பிரிவு Minor Division: Kalpitiya and Mampuri

ප්‍රා. ලේ. කොට්ඨාශය பி. செ. பிரிவு: Kalpitiya
D.S. Division:

දිස්ත්‍රික්කය மாவட்டம் District: Puttalam

පළාත மாகாணம் Province: North Western

ශ්‍රී ලංකා මිනින්දෝරු දෙපාර්තමේන්තුව
இலங்கை நில அளவைத்திணைக்களம்
Sri Lanka Survey Department

මැනුම් ඉල්ලීම් අංකය S.G's No. Pu/Sg/2010/227
நில அளவை வேண்டுகோள் இல. Kalpitiya Div Sec No:2010/210
Survey Requisition No.

Date: 2010.07.08

මූලික සිතියම් අංකය ஆரம்ப வரைபட இல. Preliminary Plan No: ෆ 4752

ඉ.වි.ල. පිටු අංකය
நிலவிகோ. பக்க இல
T. L. Page No:

කැබලි අංකය කண்டு இல Lot No	බිම් ප්‍රමාණය (හෙක්ටයාර්) விஸ்தீரணம் (ஹெக்.) Extent (Hectare)	ඉඩමේ නම காணியின் பெயர் Name of Land	ඉඩම් පරිහරණය காணிப் பயன்பாடு Land use	ඕනිකම් කියන්නා உரிமையாளர் Owner	මායිම් විස්තරය எல்லை விபரம் Boundary Schedule				වෙනත් කරුණු மற்றுமுள்ளவை Remarks
					උතුරට வடக்கு North	නැගෙනහිරට கிழக்கு East	දකුණට தெற்கு South	බටහිරට மேற்கு West	
1	16.6340	Sinna Arichchalai	Scrub Jungle	State	For Shore Reservation	For Shore Reservation	For Shore Reservation	For Shore Reservation	To Issue a Grant to Kalpitiya Tourism Project Which is Established by Sri Lanka Tourist, Development, Authority under the Ministry of Economic & Development
Grand total	16.6340	-							

මායිම් පෙන්වූ අය
அளக்கும் எல்லைகளைக் குறித்துக்காட்டியது
Boundaries shown by

P.M.M.Finaz ,Grama Niladari of Anavasal, Div No:631/A and W.Chandrasiri,Project Engineer of Kalpitiya Integrated Tourism Resort Project

මායිම් බලාගත් අය
அளந்த எல்லைகளைக் குறித்துக்காட்டியது
Boundaries shown to

P.M.M.Finaz ,Grama Niladari of Anavasal, Div No:631/A and W.Chandrasiri,Project Engineer of Kalpitiya Integrated Tourism Resort Project

සෙසු පොත් ෆ 4550
அளவு புலக் குறிப்புப் புத்தக இல
Field Book Nos

මැනීම් හා ඇඳීම් කළේ
நில அளவை செய்து வரைந்தவர்
T.Kamalanadan
Surveyed and Drawn by
நில அளவையாளர்
මිනින්දෝරු ..... Surveyor

From இருந்து 2010-July සිට To - දක්වා வரை

පරීක්ෂා කළේ
சரி பார்த்தவர்
Checked by: W.S.A.Fonseka 2010-7-14
මිනින්දෝරු අධිකාරි
நில அளவை அத்தியட்சகர்
Supdt. of Surveys

සම්මත කළේ
உறுதிப்படுத்தியவர்
Certified By K.T.C.Grero
ජ්‍යෙෂ්ඨ මිනින්දෝරු අධිකාරි
சிரேஷ்ட நில அளவை அத்தியட்சகர்
Snr. Supdt. of Surveys
සර්වේයර් ජනරාල් වෙනුවට
நில அளவை நாயகத்திற்குப் பதிலாக
On behalf of the Surveyor General

දිස්ත්‍රික්කය மாவட்டம் Puttalam District

7.Eramutive

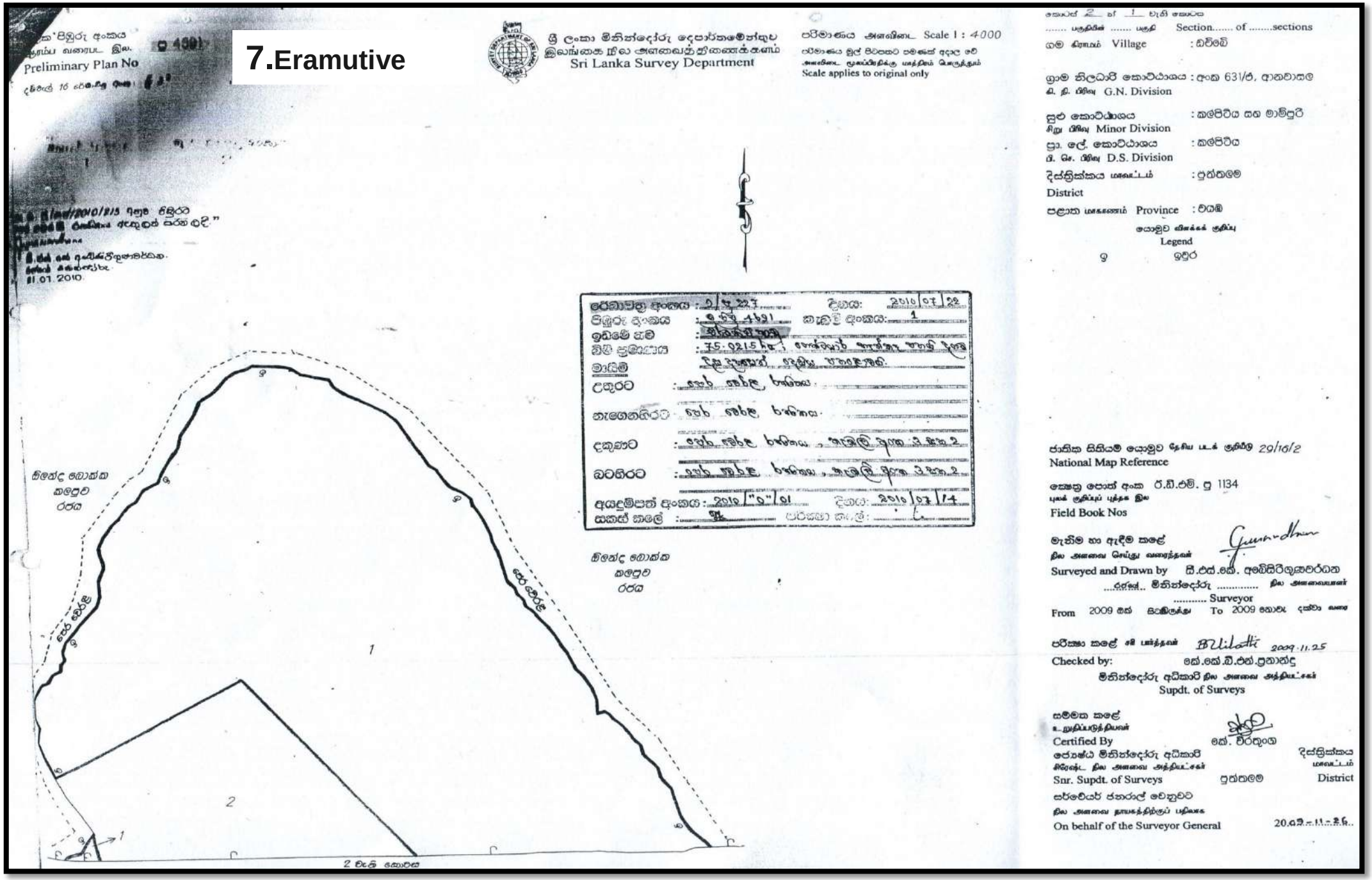

Preliminary Plan No
ශ්‍රී ලංකා මිනින්දෝරු දෙපාර්තමේන්තුව
இலங்கை நில அளவைத் திணைக்களம்
Sri Lanka Survey Department
පරිමාණය அளவிடை Scale 1 : 4000
Scale applies to original only
Section..... of .....sections
Village
G.N. Division
Minor Division
D.S. Division
District
Province
Legend
National Map Reference
Field Book Nos
Surveyed and Drawn by
Surveyor
From 2009 To 2009
Checked by:
Supdt. of Surveys
Certified By
Snr. Supdt. of Surveys
District
On behalf of the Surveyor General
2 වැනි කොටස

මූලික පිඹුරු අංකය
ஆரம்ப வரைபட இல.
Preliminary Plan No 4691
දිනය 16 ජූනි

ශ්‍රී ලංකා මිනින්දෝරු දෙපාර්තමේන්තුව
இலங்கை நில அளவைத்திணைக்களம்
Sri Lanka Survey Department

පරිමාණය அளவிடை Scale 1 : 4000
පරිමාණය මුල් පිටපතට පමණක් අදාල වේ
அளவிடை மூலப்பிரதிக்கு மாத்திரம் பொருந்தும்
Scale applies to original only

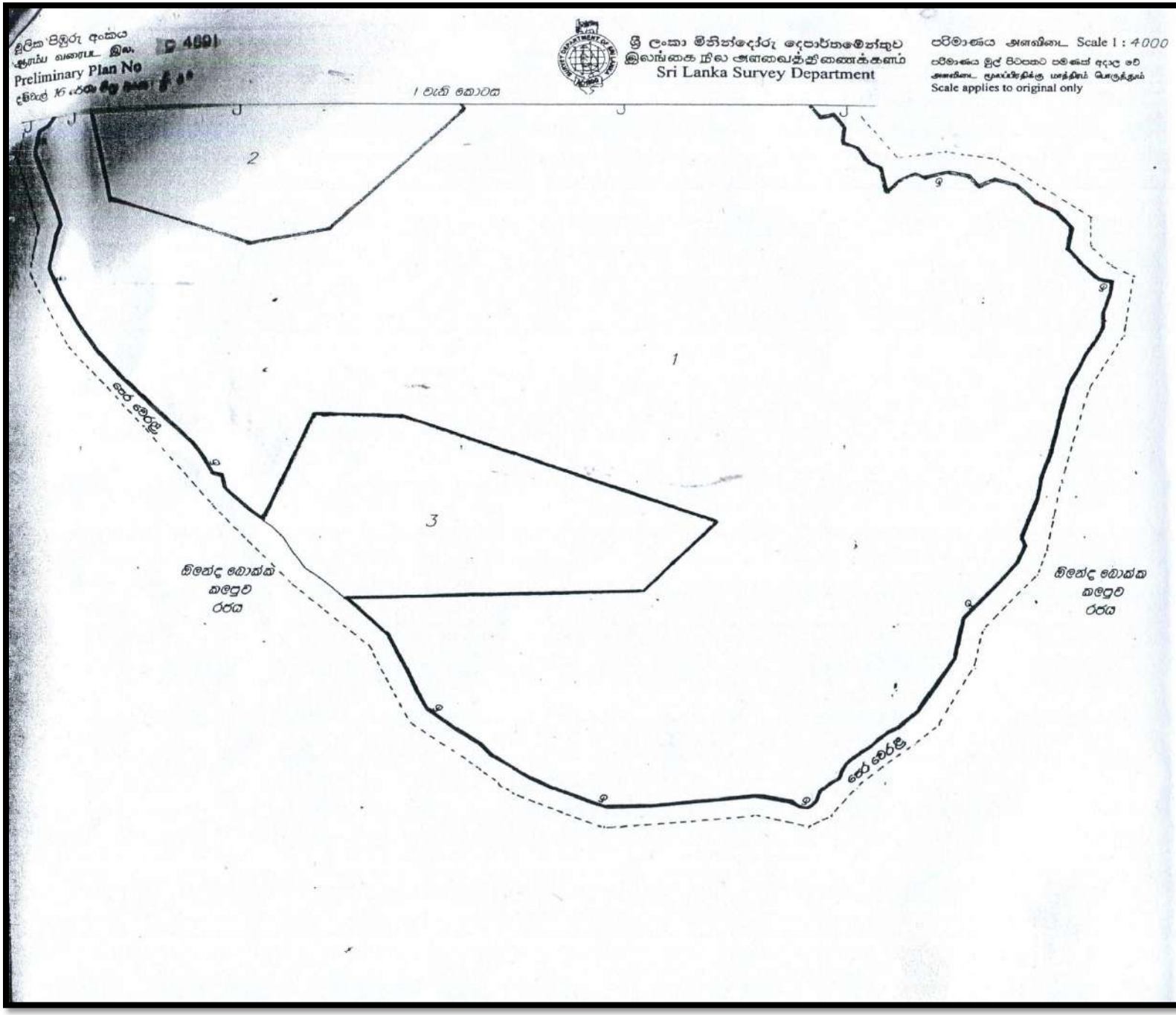

කොටස 2 න් 2 වැනි කොටස
..... பகுதியின் ..... பகுதி Section..... of .....sections
ගම கிராமம் Village : ඩච්චේ

ග්‍රාම නිලධාරි කොට්ඨාශය : අංක 631/ඒ, ආනවාසල
கி. நி. பிரிவு G.N. Division

සුළු කොට්ඨාශය : කල්පිටිය සහ මාම්පුරි
சிறு பிரிவு Minor Division

ප්‍රා. ලේ. කොට්ඨාශය : කල්පිටිය
பி. செ. பிரிவு D.S. Division

දිස්ත්‍රික්කය மாவட்டம் : පුත්තලම
District

පළාත மாகாணம் Province : වයඹ

යොමුව விளக்கக் குறிப்பு
Legend
ඉ ඉඳුර

ජාතික සිතියම් යොමුව தேசிய படக் குறியீடு 29/16/2
National Map Reference

ක්ෂේත්‍ර පොත් අංක ඊ.ඩී.එම්. පු 1134
புலக் குறிப்புப் புத்தக இல
Field Book Nos

මැනීම හා ඇඳීම කළේ කොටස 1 බලන්න
நில அளவை செய்து வரைந்தவர்
Surveyed and Drawn by සී.එස්.කේ. අබේසිරිගුණවර්ධන
...රජයේ... මිනින්දෝරු ..... நில அளவையாளர்
..... Surveyor
From 2009 ඔක් සිටමිලත්තු To 2009 නොවැ දක්වා வரை

පරීක්ෂා කළේ சரி பார்த்தவர் කොටස 1 බලන්න
Checked by: කේ.කේ.ඩී.එන්.ප්‍රනාන්දු
මිනින්දෝරු අධිකාරී நில அளவை அத்தியட்சகர்
Supdt. of Surveys

සම්මත කළේ කොටස 1 බලන්න
உறுதிப்படுத்தியவர்
Certified By කේ. වීරතුංග
ජ්‍යෙෂ්ඨ මිනින්දෝරු අධිකාරී
சிரேஷ்ட நில அளவை அத்தியட்சகர்
Snr. Supdt. of Surveys
දිස්ත්‍රික්කය மாவட்டம்
District
පුත්තලම

සර්වේයර් ජනරාල් වෙනුවට
நில அளவை நாயகத்திற்குப் பதிலாக
On behalf of the Surveyor General 20.....

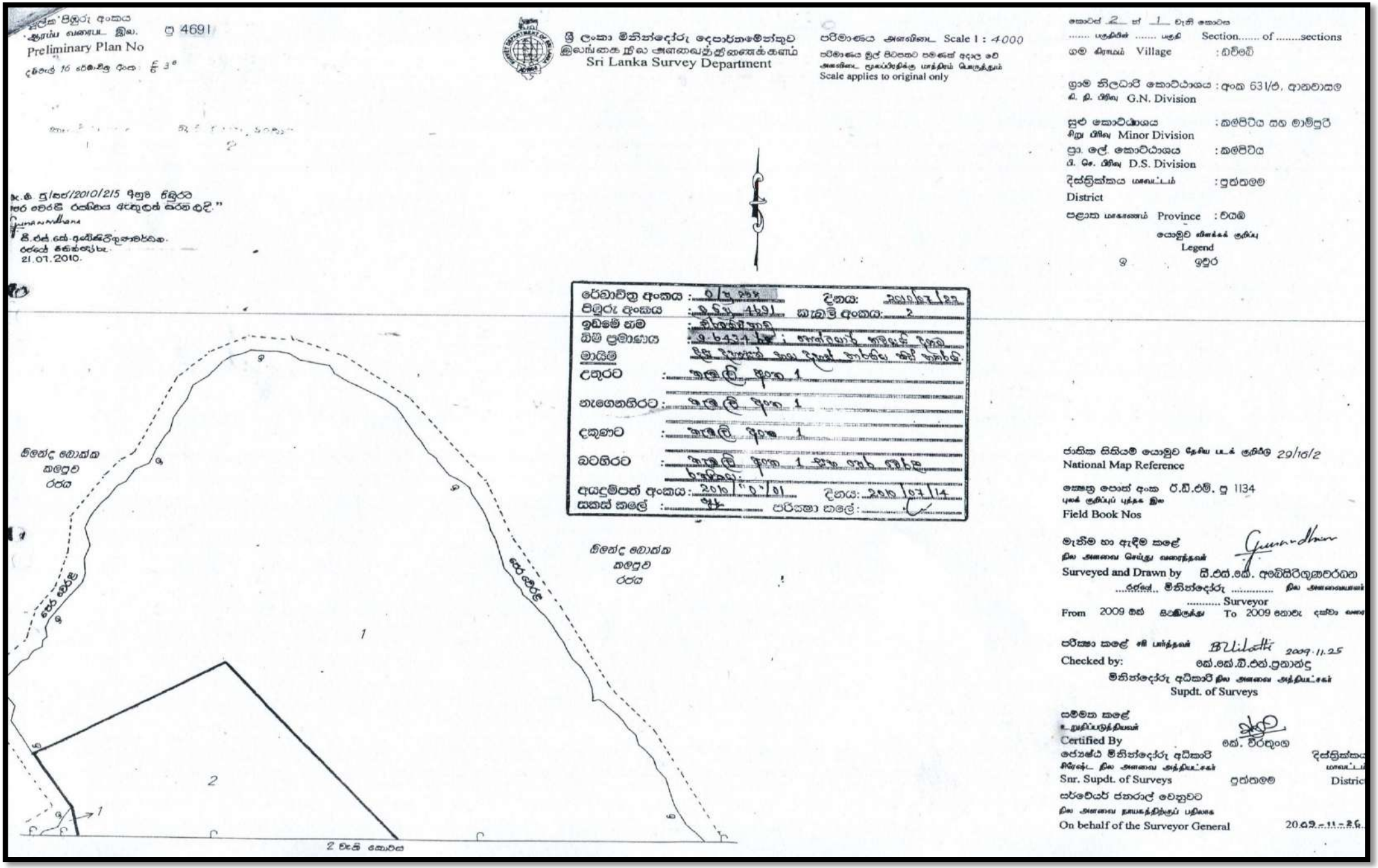
ප්‍රාථමික පිඹුරු අංකය
ආරම්භ වගුපට අංශ. පු 4691
Preliminary Plan No
දර්ශකය 16 වෙනිපිටු අංකය: E 38
ශ්‍රී ලංකා මිනින්දෝරු දෙපාර්තමේන්තුව
இலங்கை நில அளவைத் திணைக்களம்
Sri Lanka Survey Department
පරිමාණය අණවිධ Scale 1 : 4000
පරිමාණය මුල් සිවපතට පමණක් අදාල වේ
அளவிடை மூலப்பிரதிக்கு மாத்திரம் பொருந்தும்
Scale applies to original only
කොටස් 2 න් 1 වැනි කොටස
..... පරිච්ඡේදය ..... பகுதி Section..... of .....sections
ගම கிராமம் Village : ඩව්ලේ
ග්‍රාම නිලධාරී කොට්ඨාශය : අංක 631/ඒ, ආනවාසල
கி. நி. பிரிவு G.N. Division
සුළු කොට්ඨාශය : කම්පිටිය සහ මාම්පුරි
சிறு பிரிவு Minor Division
ප්‍රා. ලේ. කොට්ඨාශය : කම්පිටිය
பி. செ. பிரிவு D.S. Division
දිස්ත්‍රික්කය மாவட்டம் : පුත්තලම
District
පළාත மாகாணம் Province : වයඹ
යොමුව සිතියේ ගුණිය
Legend
ඉදුර
රේඛාචිත්‍ර අංකය : 0/4 221 දිනය: 2010/03/22
පිඹුරු අංකය : ඩී/ව 4691 ඛණ්ඩ අංකය: 2
ඉඩමේ නම : [illegible]
බිම් ප්‍රමාණය : 0.6431 හෙක්ටෙයාර් [illegible]
මායිම්
උතුරට : [illegible]
නැගෙනහිරට : [illegible]
දකුණට : [illegible]
බටහිරට : [illegible]
අයදුම්පත් අංකය: 2010/0/01 දිනය: 2010/03/14
සකස් කළේ : [illegible] පරීක්ෂා කළේ : [illegible]
ඕලන්ද බොක්ක
කලපුව
රජය
ඕලන්ද බොක්ක
කලපුව
රජය
මෙ මාර්ගය
මෙ මාර්ගය
1
2
2 වැනි කොටස
ජාතික සිතියම් යොමුව දේශීය පැස් ගුණිය 29/16/2
National Map Reference
ක්ෂේත්‍ර පොත් අංක ඊ.ඩී.එම්. පු 1134
ක්ෂේත්‍ර ගුණිය පුස්තක අංක
Field Book Nos
මැනීම හා ඇඳීම කළේ
நில அளவை செய்து வரைந்தவர்
Surveyed and Drawn by සී.එස්.කේ. අබේසිරිගුණවර්ධන
.....ජ්‍යෙෂ්ඨ..... මිනින්දෝරු ..... நில அளவையாளர்
..... Surveyor
From 2009 තෙක් සිටම්බර්ත්තු To 2009 තොවැ දක්වා வரை
පරීක්ෂා කළේ මේ පාර්ත්තවන්
Checked by: 2009.11.25
මෙක්.කේ.බී.එන්.ප්‍රනාන්දු
මිනින්දෝරු අධිකාරී නිල අණවෙ අත්තියැක්ගර්
Supdt. of Surveys
සම්මත කළේ
உறுதிப்படுத்தியவர்
Certified By මෙක්. වීරතුංග
ජ්‍යෙෂ්ඨ මිනින්දෝරු අධිකාරී
சிரேஷ்ட நில அளவை அத்தியட்சகர்
Snr. Supdt. of Surveys
දිස්ත්‍රික්කය மாவட்டம் පුත්තලම District
සර්වේයර් ජනරාල් වෙනුවට
நில அளவை நாயகத்திற்குப் பதிலாக
On behalf of the Surveyor General 20.09.11.26

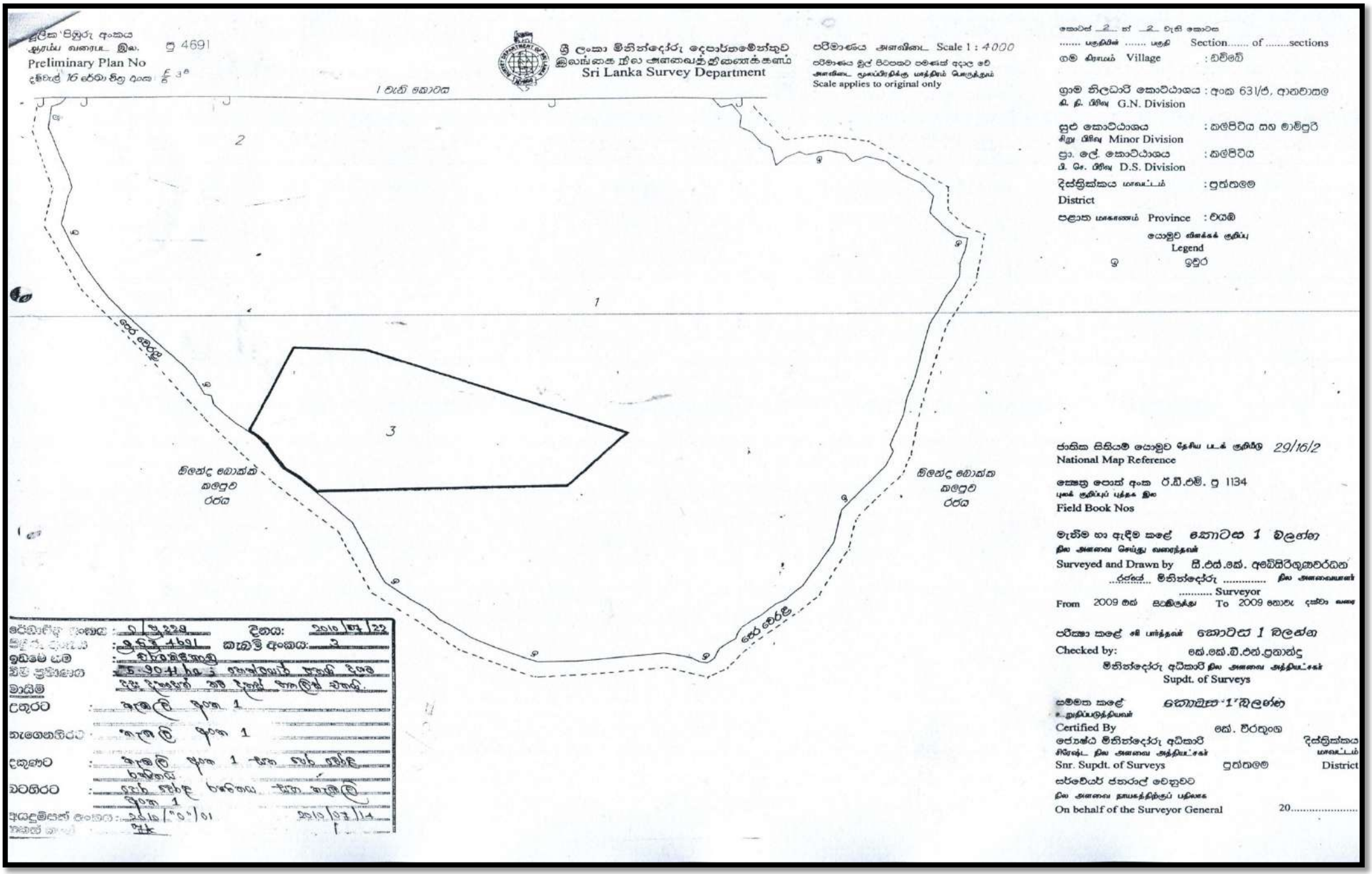
මූලික පිහිටුම් අංකය
ආරම්භ වෙරළට ඉඩ. පු 4691
Preliminary Plan No
දකුණේ 16 දේවාල පිහිටි අංකය
ශ්‍රී ලංකා මිනින්දෝරු දෙපාර්තමේන්තුව
இலங்கை நில அளவைத் திணைக்களம்
Sri Lanka Survey Department
පරිමාණය අළවිඩ Scale 1 : 4000
පරිමාණය මුල් පිටපතට පමණක් අදාළ වේ
අළවිඩ මූලප්‍රතිරූපයට පමණක් අදාළ වේ
Scale applies to original only
1 වැනි කොටස
කොටස් 2 න් 2 වැනි කොටස
..... පරිච්ඡේදය ..... பகுதி Section..... of .....sections
ගම கிராமம் Village : ඩව්ලේ
ග්‍රාම නිලධාරී කොට්ඨාශය : අංක 631/ජ, ආනවාසල
கி. நி. பிரிவு G.N. Division
සුළු කොට්ඨාශය : කලපිටිය සහ මාම්පුරි
சிறு பிரிவு Minor Division
ප්‍රා. ලේ. කොට්ඨාශය : කලපිටිය
பி. செ. பிரிவு D.S. Division
දිස්ත්‍රික්කය மாவட்டம் : පුත්තලම
District
පළාත மாகாணம் Province : වයඹ
යොමුව හිමෙක්ක් குறிப்பு
Legend
ඉවුර
1
2
3
හේ මෙල්ල
හිලන්ද බොක්ක කලපුව රථය
හිලන්ද බොක්ක කලපුව රථය
හේ හේරේම්
ජාතික සිතියම් යොමුව தேசிய படக் குறிப்பு 29/16/2
National Map Reference
ක්ෂේත්‍ර පොත් අංක ඊ.බී.එම්. පු 1134
புலக் குறிப்புப் புத்தக இல
Field Book Nos
මැනීම හා ඇඳීම කළේ කොටස 1 බලන්න
நில அளவை செய்து வரைந்தவர்
Surveyed and Drawn by සී.එස්.කේ. අබේසිරිගුණවර්ධන
රජයේ මිනින්දෝරු ..... நில அளவையாளர்
..... Surveyor
From 2009 තෙක් සිටම්‍රුත්තු To 2009 තොට දක්වා வரை
පරීක්ෂා කළේ මේ පාර්ශ්වයේ කොටස 1 බලන්න
Checked by: කේ.කේ.බී.එස්.ප්‍රනාන්දු
මිනින්දෝරු අධිකාරී නිල අළවිඩ අත්තියට්චකර්
Supdt. of Surveys
සම්මත කළේ කොටස '1' බලන්න
நிறுப்படுத்தியவர்
Certified By කේ. වීරසූරිය
ජ්‍යෙෂ්ඨ මිනින්දෝරු අධිකාරී දිස්ත්‍රික්කය
சிரேஷ்ட நில அளவை அத்தியட்சகர் மாவட்டம்
Snr. Supdt. of Surveys පුත්තලම District
සර්වේයර් ජනරාල් වෙනුවට
நில அளவை நாயகத்திற்குப் பதிலாக
On behalf of the Surveyor General 20.....

8.Sinna Eramutive

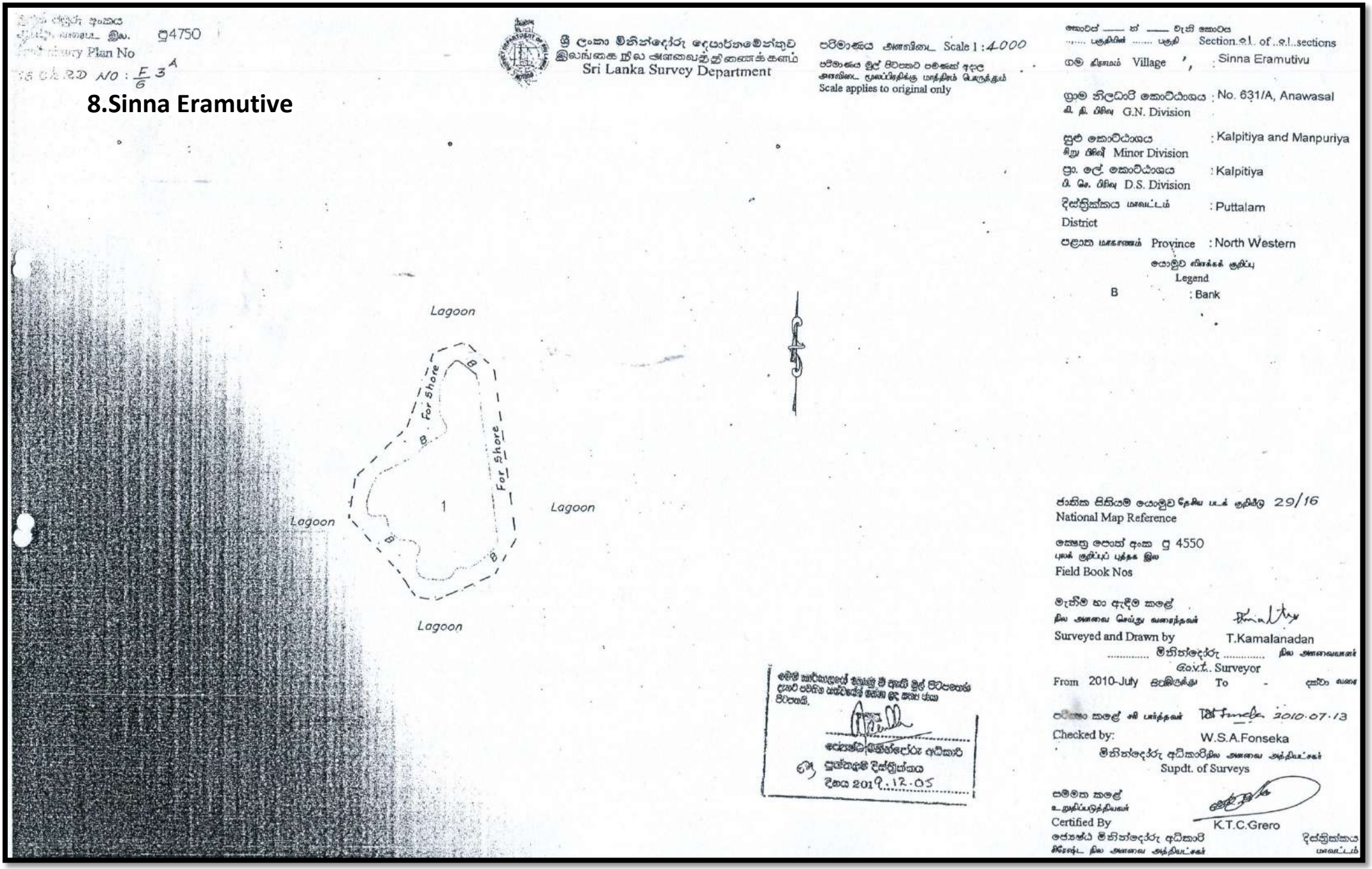

Village: Sinna Eramutivu

C.N. Division: No. 631/A, Anawasal

D.S. Division: Kalpitiya and Manpuriya

District: Kalpitiya

Province: Puttalam

North Western

ශ්‍රී ලංකා මිනින්දෝරු දෙපාර්තමේන්තුව
இலங்கை நில அளவைத் திணைக்களம்
Sri Lanka Survey Department

මැනුම් ඉල්ලීම් අංකය S.G's No. Pu/Sg/2010/224 Date: 2010.07.08
Kalpitiya Div Sec No:2010/210

මූලික පිඹුරු අංකය Preliminary Plan No: 4750

ළ.පි.ලැ පිටු අංකය T. L. Page No: 1

ඉඩම් අංකය Lot No	වීස්තීර්ණය (හෙක්ටෙයාර්) Extent (Hectare)	ඉඩමේ නම Name of Land	ඉඩම් පරිහරණය Land use	හිමිකම් කියන්නා Owner	මායිම් විස්තරය Boundary Schedule				විශේෂ කරුණු Remarks
					උතුරට North	නැගෙනහිරට East	දකුණට South	බටහිරට West	
	2.1130	Sinna Eramutivu	Scrub Jungle	State	For Shore Reservation	For Shore Reservation	For Shore Reservation	For Shore Reservation	To issue a Grant to Kalpitiya Tourism Project Which is Established by Sri Lanka Tourist, Development, Authority under the Ministry of Economic & Development.
Grand total	2.1130	-							

දිනය 2019.12.05

සැසඳූ පොත් පිටු 4550
අංක
Field Book Nos

මැනීම හා ඇඳීම කළේ
නිල අණවල සෙයිදුවෙන් Surveyed and Drawn by
T.Kamalanadan
..... මිනින්දෝරු ..... නිල අණවෙයාගාර් ..... Surveyor
From 2010-July සිට To - දක්වා
இருந்து வரை

පරීක්ෂා කළේ
சரி பார்த்தவர்
Checked by: W.S.A.Fonseka
2010-7-13
මිනින්දෝරු අධිකාරි
நில அளவை அத்தியட்சகர்
Supdt. of Surveys

සම්මත කළේ
உறுதிப்படுத்தியவர்
Certified By K.T.C.Grero 2010-07-15
ජ්‍යෙෂ්ඨ මිනින්දෝරු අධිකාරි
சிரேஷ்ட நில அளவை அத்தியட்சகர்
Snr. Supdt. of Surveys
සර්වේයර් ජනරාල් වෙනුවට
நில அளவை நாயகத்திற்குப் பதிலாக
On behalf of the Surveyor General

දිස්ත්‍රික්කය மாவட்டம் District Puttalam

9.Eramutive west

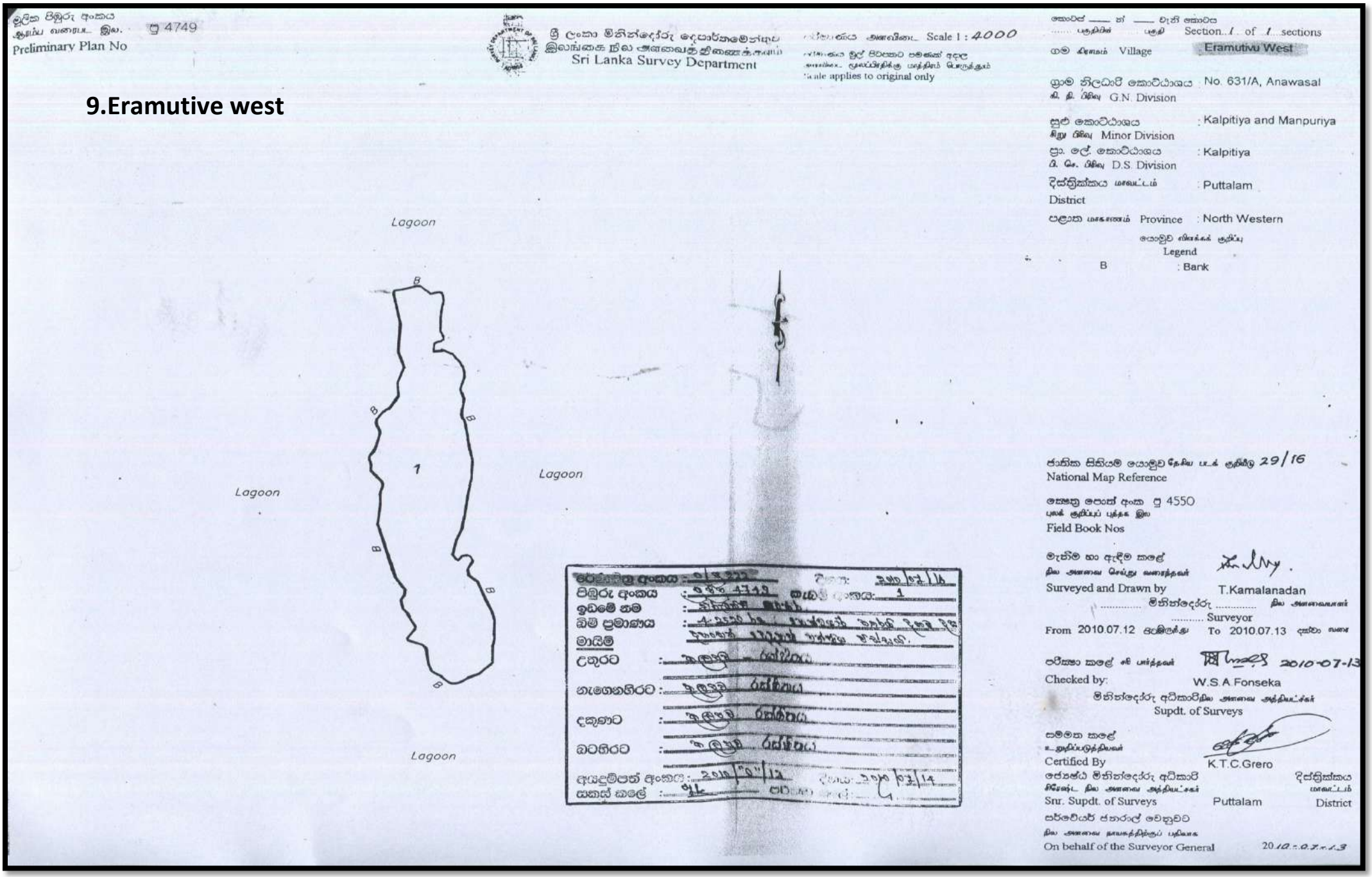

10.Kakative

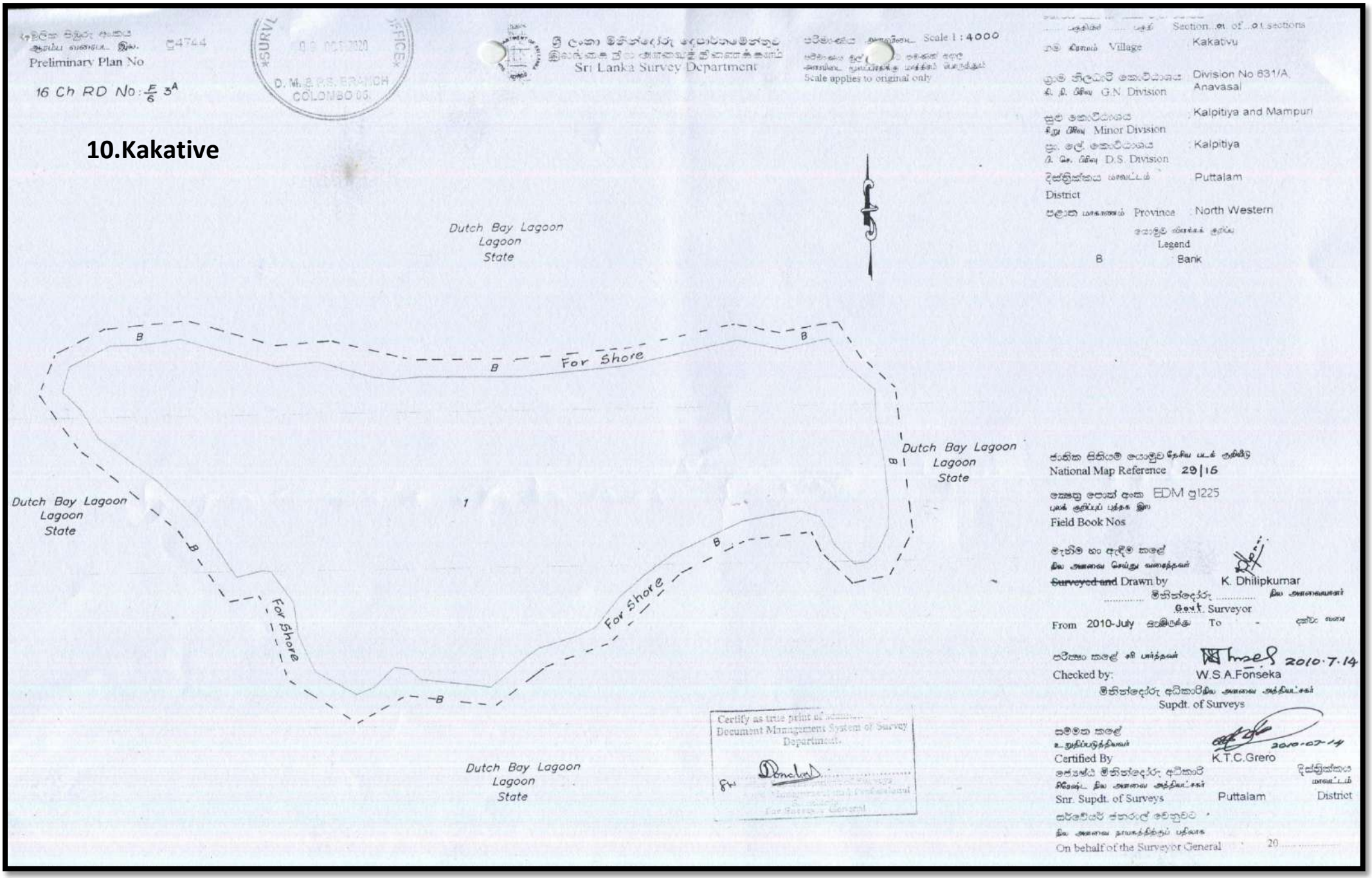

Preliminary Plan No
16 Ch RD No: F/6 3A
D. M. & P.S. BRANCH COLOMBO 05.
Sri Lanka Survey Department
Scale 1 : 4000
Scale applies to original only
Section ...01 of ...01 sections
Village Kakativu
G.N. Division Division No 631/A, Anavasal
Minor Division Kalpitiya and Mampuri
D.S. Division Kalpitiya
District Puttalam
Province North Western
Legend
B Bank
Dutch Bay Lagoon
Lagoon
State
For Shore
B
1
National Map Reference 29/16
EDM 1225
Field Book Nos
Surveyed and Drawn by K. Dhilipkumar
Govt. Surveyor
From 2010-July To -
Checked by: W.S.A.Fonseka
Supdt. of Surveys
2010.7.14
Certified By K.T.C.Grero
Snr. Supdt. of Surveys Puttalam District
On behalf of the Surveyor General
Certify as true print of scanned Document Management System of Survey Department.

கிராமம் Village: Kakativu

නිලධාරී කොට්ඨාශය கி. நி. பிரிவு Division: Division No 631/A, Anavasal

කොට්ඨාශය சிறு பிரிவு Minor Division: Kalpitiya and Mampuri

ලේ. කොට්ඨාශය பி. செ. பிரிவு Division: Kalpitiya

දිස්ත්‍රික්කය மாவட்டம் District: Puttalam

පළාත மாகாணம் Province: North Western

ශ්‍රී ලංකා මිනින්දෝරු දෙපාර්තමේන්තුව
இலங்கை நில அளவைத் திணைக்களம்
Sri Lanka Survey Department

මැනුම් ඉල්ලීම් අංකය S.G's No. PU/SG/2010/212
நில அளவை வேண்டுகோள் இல. Survey Requisition No DS(Kalpitiya)'s No: 2010/210

Date: 2010-07-12

මූලික පිඹුරු අංකය ஆரம்ப வரைபட இல. Preliminary Plan No: ப4744

ඉ.වි.ලැ. පිටු අංකය நி.வி.கோ. பக்க இல. T. L. Page No: 01

SURVEYOR GENERAL'S
09 OCT 2020
D. M. & P.S. BRANCH
COLOMBO 05.

ඛණ්ඩ අංකය ஆ இல. Plot No	බිම් ප්‍රමාණය (හෙක්ටයාර්) விஸ்தீரணம் (ஹெக்.) Extent (Hectare)	ඉඩමේ නම காணியின் பெயர் Name of Land	ඉඩම් පරිහරණය காணிப் பயன்பாடு Land use	හිමිකම් කියන්නා உரிமையாளர் Owner	මායිම් විස්තරය எல்லை விபரம் Boundary Schedule: උතුරට வடக்கு North	නැගෙනහිරට கிழக்கு East	දකුණට தெற்கு South	බටහිරට மேற்கு West	වෙනත් කරුණු பிற்குறிப்பு Remarks
1	27.1500	Kakativu	Scrub Jungle	State	For Shore Reservation	For Shore Reservation	For Shore Reservation	For Shore Reservation	To issue a Grant to Kalpitiya Tourism Project Which is Established by Sri Lanka Tourist,Development,Authority under the Ministry of Economic & Development.
rand otal	27.1500	-							

Certify as true print of scanned image in Document Management System of Survey Department.

Senior Superintendent of Surveys
Document Management Section
For Surveyor General

මිම පෙන්වූ අය
க்கும் எல்லைகளைக் க்குக்காட்டியது
ndaries shown by P.M.M.Finaz ,Grama Niladari of Anavasal, Div No:631/A and W.Chandrasiri,Project Engineer of Kalpitiya Integrated Tourism Resort Project

සීමි බලාගත් අය
ந்த எல்லைகளைக் க்குக்காட்டியது
ndaries shown to P.M.M.Finaz ,Grama Niladari of Anavasal, Div No:631/A and W.Chandrasiri,Project Engineer of Kalpitiya Integrated Tourism Resort Project

ක්ෂේත්‍ර පොත් EDM පු 1225
අංක
பக்க குறிப்பு
புத்தக இல.
Field Book Nos

මැනීම හා ඇඳීම කළේ
நில அளவை செய்து வரைந்தவர் K. Dhilipkumar
~~Surveyed and~~ Drawn by
நில அளவையாளர் Govt Surveyor
මිනින්දෝරු
From 2010-July සිට To - දක්වා
இருந்து வரை

පරීක්ෂා කළේ
சரி பார்த்தவர்
Checked by: W.S.A.Fonseka 2010.7.14
මිනින්දෝරු අධිකාරී
நில அளவை அத்தியட்சகர்
Supdt. of Surveys

සම්මත කළේ
உறுதிப்படுத்தியவர்
Certified By K.T.C.Grero
ජ්‍යෙෂ්ඨ මිනින්දෝරු අධිකාරී
சிரேஷ்ட நில அளவை அத்தியட்சகர்
Snr. Supdt. of Surveys Puttalam
සර්වේයර් ජනරාල් වෙනුවට
நில அளவை நாயகத்திற்குப் பதிலாக
On behalf of the Surveyor General

දිස්ත්‍රික්කය
மாவட்டம்
District

Vestin Orders

4/10/21029-I

ඉඩම් සහ දිස්ත්‍රික් රෙජිස්ට්‍රාර් කාර්යාලය
04 NOV 2010
LDO 3171
පුත්තලම.

රජයේ ඉඩම් ආඥා පනතේ (අධිකාරිය 454)
2 වැනි වගන්තිය යටතේ දීමනා පත්‍රය

ශ්‍රී ලංකා ප්‍රජාතාන්ත්‍රික සමාජවාදී ජනරජයේ නාමයෙන් හා වෙනුවෙනි.

ශ්‍රී ලංකා ප්‍රජාතාන්ත්‍රික සමාජවාදී ජනරජයේ ජනාධිපතිවූද, මෙහි මින්මතු දීමනාකරු යනුවෙන් හැඳින්වෙන්නාවූද, මහින්ද රාජපක්ෂ වන මම මෙහි මින්මතු ප්‍රදානලාභී යනුවෙන් හැඳින්වෙන 2005 අංක 38 සංචාරක පනත යටතේ ප්‍රතිෂ්ඨාපිත අංක 80, ගාලු පාර, කොළඹ 03 ස්ථානයේ සිය ප්‍රධාන කාර්යාලය පිහිටි ශ්‍රී ලංකා සංචාරක සංවර්ධන අධිකාරිය වෙත මෙහි පළමුවන උපලේඛනයේ සවිස්තරව සඳහන් වන්නා වූ ශ්‍රී ලංකා ප්‍රජාතාන්ත්‍රික සමාජවාදී ජනරජයට අයත් ඉඩම් කොටස් හා එහි පිහිටි ගොඩනැගිලි ආදිය මෙහි දෙවන උපලේඛනයෙහි දැක්වෙන කාර්යයන් සඳහා මෙහි තුන්වන උපලේඛනයෙහි දක්වා ඇත්තා වූ කොන්දේසීන්ට යහ රජයේ ඉඩම් ආඥා පනතෙහි විධිවිධාන වලට යටත් කොට, එකී ශ්‍රී ලංකා සංචාරක සංවර්ධන අධිකාරිය වෙත කිසිදු ගෙවීමකින් තොරව නිදහස් දීමනාවක් වශයෙන් ප්‍රදානය කොට පවරා දෙමි.

ඉදින් මෙසේ නිදහස් දීමනාවක් වශයෙන් පවරා දෙනු ලබන එකී ඉඩම සහ එහි පිහිටි ගොඩනැගිලි යටෝක්ත කාර්යයන් සඳහාම නොයොදවන ලද්දේ නම් හෝ ඉන් අනය වූ කාර්යයකට යොදවන ලද්දේ නම් එවිට එය ශ්‍රී ලංකා ප්‍රජාතාන්ත්‍රික සමාජවාදී ජනරජයට පෙරළා පැවරෙනු ඇත.

වර්ෂ දෙදහස් දහයක් වූ ඔක්තෝබර් මස විසිනුවැ
වැනි දින මවිසින් අත්සන් කොට ප්‍රදානය කරන ලදී.

ජනාධිපති

ජනාධිපතිගේ ප්‍රතිරූප අත්සන මා ඉදිරියේදී මෙහි පිහිටුවන ලද බැවි රජයේ ඉඩම් ආඥා පනතේ (අධිකාරිය 454) 23(2) වැනි වගන්තිය යටතේ සහතික කරමි.

ජනාධිපතිගේ ලේකම්
රජයේ ඉඩම් ආඥා පනතේ 23(2) වැනි වගන්තිය යටතේ ජනාධිපතිගෙන් ලත් බලය පිටයි.
ඇන්ටන් පෙරේරා

පූර්වෝක්ත පළමුවැනි උප ලේඛනය

(පහත දක්වා ඇති කැබලි වලට අදාල රේඛා චිත්‍ර සටහන් බලන්න)

වයඹ පළාතේ පුත්තලම දිස්ත්‍රික්කයේ කල්පිටිය ප්‍රාදේශීය ලේකම් කොට්ඨාශය ට අයිති පහත සඳහන් අංක දරණ බිම් කට්ටි වශයෙන් පෙන්වා තිබෙන්නා වූ මුළු එකතුව හෙක්ටයාර් හැට එකයි දශම අටයි දෙකයි නවයයි පහ (හෙක්. 61.8295) ක් විශාල යැයි ගණන් බලනු ලැබුවා වූ ශ්‍රී ලංකා ප්‍රජාතාන්ත්‍රික සමාජවාදී ජනරජයේ බිම් කැබලි 03 ක් වේ.

<u>එකී ඉඩම් කැබලි හා මායිම් :-</u>

01. කල්පිටිය ප්‍රාදේශීය ලේකම් කොට්ඨාශයේ අංක 633 ඩබ්ලිව් ඒ ග්‍රාමනිලධාරී කොට්ඨාශයේ ඩබ්ලිව් බී ගමෙහි සර්වේ ජනරාල් තැන විසින් සාදවා තමා භාරයේ තබා ගෙන තිබෙන පු 4743 වැනි අංකය දරණ මූලික පිඹුරේ 3 වැනි අංක දරණ මුළු එකතුව ප්‍රමාණයෙන් හෙක්ටයාර් හතලිස් හයයි දශම දෙකයි අටයි දෙකයි බිංදුව (හෙක්. 46.2820) ක් විශාල යැයි ගණන් බලනු ලැබුවා වූ ඉප්පන්තිව් යන ශ්‍රී ලංකා ප්‍රජාතාන්ත්‍රික සමාජවාදී ජනරජයේ බිම් කැබල්ල,

<u>එකී ඉඩමේ මායිම් -</u>

උතුරට : කැබලි අංක 1 සහ පෙර වෙරළ රක්ෂිතය
නැගෙනහිරට : පෙර වෙරළ රක්ෂිතය සහ කැබලි අංක 4
දකුණට : පෙර වෙරළ රක්ෂිතය සහ කැබලි අංක 4 හා 5
බස්නාහිරට : පෙර වෙරළ රක්ෂිතය

(රේඛා චිත්‍ර අංක ඕ/පු 219)

02. කල්පිටිය ප්‍රාදේශීය ලේකම් කොට්ඨාශයේ අංක 631/ඒ , ආනවාසල ග්‍රාමනිලධාරී කොට්ඨාශයේ ඩබ්ලිව් බී ගමෙහි සර්වේ ජනරාල් තැන විසින් සාදවා තමා භාරයේ තබා ගෙන තිබෙන පු.4691 වැනි අංකය දරණ මූලික පිඹුරේ අංක 2 දරණ බිම් කට්ටිය, මුළු එකතුව ප්‍රමාණයෙන් හෙක්ටයාර් නවයයි දශම හයයි හතරයි තුනයි හතර (හෙක්. 9.6434) ක් විශාල යැයි ගණන් බලනු ලැබුවා වූ වරුමතිව් කාඩු ශ්‍රී ලංකා ප්‍රජාතාන්ත්‍රික සමාජවාදී ජනරජයේ බිම් කැබල්ල,

<u>එකී ඉඩමේ මායිම් -</u>

උතුරට : කැබලි අංක 1
නැගෙනහිරට : කැබලි අංක 1
දකුණට : කැබලි අංක 1
බස්නාහිරට : කැබලි අංක 1 සහ පෙර වෙරළ රක්ෂිතය

(රේඛා චිත්‍ර අංක ඕ/පු 228)

03. කල්පිටිය ප්‍රාදේශීය ලේකම් කොට්ඨාශයේ අංක 631/ඒ , ආනවාසල ග්‍රාමනිලධාරී කොට්ඨාශයේ ඩබ් බේ ගමෙහි සර්වේ ජනරාල් තැන විසින් සාදවා තමා භාරයේ තබා ගෙන තිබෙන පු.4691 වැනි අංකය දරණ මූලික පිඹුරේ අංක 3 දරණ බිම් කට්ටිය, මුළු වකතුව ප්‍රමාණයෙන් හෙක්ටයාර් පහයි දශම නවයයි බිංදුවයි හතරයි වක (හෙක්. 5.9041) ක් විශාල යැයි ගණන් බලනු ලැබුවා වූ වීරුමතිව් කාඩු ශ්‍රී ලංකා ප්‍රජාතාන්ත්‍රික සමාජවාදී ජනරජයේ බිම් කැබල්ල,

<u>එකී ඉඩමේ මායිම් -</u>

උතුරට	:	කැබලි අංක 1
නැගෙනහිරට	:	කැබලි අංක 1
දකුණට	:	කැබලි අංක 1 සහ පෙර වෙරළ රක්ෂිතය
බස්නාහිරට	:	පෙර වෙරළ රක්ෂිතය සහ කැබලි අංක 1

(රේඛා චිත්‍ර අංක ඕ/පු 229)

පූර්වෝක්ත දෙවන උප ලේඛනය

පූර්වෝක්ත පළමුවැනි උප ලේඛනයෙහි සඳහන් ඉඩම් සහ එහි පිහිටි ගොඩනැගිලි ප්‍රදානලාභි විසින් ශ්‍රී ලංකා සංචාරක සංවර්ධන අධිකාරිය විසින් උපයෝගි කරන සංචාරක කටයුත්තක් සඳහා පමණක්ම යෙදවිය යුතුය.

පූර්වෝක්ත තුන්වන උප ලේඛණය

ප්‍රදානලාභින්ට මෙයින් පවරා දුන් ඉඩම් පවරා දුන් දින සිට ඉඩමට අයත්වූ පාරක අයිතිවාසිකමකට හා පරවශ්‍යතාවයකට යටත් විය යුතුය.

ප්‍රදානලාභින්ට මෙයින් පවරා දුන් ඉඩම් පූර්වෝක්ත දෙවන උප ලේඛනයේ සඳහන් කටයුත්ත සඳහා යෙදවීමේ දී එම ව්‍යාපෘති සඳහා අදාල වන වෙරළ සංරක්ෂණ දෙපාර්තමේන්තුව හා අනෙකුත් ආයතන විසින් පනවා ඇති කොන්දේසි වලට යටත් විය යුතුය.

4/10/21029

ඉඩම් සහ දිස්ත්‍රික් රෙජිස්ට්‍රාර් කාර්යාලය
04 NOV 2010
LDO 3170
පුත්තලම.

රජයේ ඉඩම් ආඥා පනතේ (අධිකාරිය 454)
2 වැනි වගන්තිය යටතේ දීමනා පත්‍රය

ශ්‍රී ලංකා ප්‍රජාතාන්ත්‍රික සමාජවාදී ජනරජයේ නාමයෙන් හා වෙනුවෙනි.

ශ්‍රී ලංකා ප්‍රජාතාන්ත්‍රික සමාජවාදී ජනරජයේ ජනාධිපතිවූද, මෙහි මින්මතු දීමනාකරු යනුවෙන් හැඳින්වෙන්නාවූද, **මහින්ද රාජපක්ෂ** වන මම මෙහි මින්මතු ප්‍රදානලාභී යනුවෙන් හැඳින්වෙන 2005 අංක 38 සංචාරක පනත යටතේ ප්‍රතිෂ්ඨාපිත අංක 80, ගාලු පාර, කොළඹ 03 ස්ථානයේ සිය ප්‍රධාන කාර්යාලය පිහිටි **ශ්‍රී ලංකා සංචාරක සංවර්ධන අධිකාරිය** වෙත මෙහි පළමුවන උපලේඛනයේ සවිස්තරව සඳහන් වන්නා වූ ශ්‍රී ලංකා ප්‍රජාතාන්ත්‍රික සමාජවාදී ජනරජයට අයත් ඉඩම් කොටස් හා එහි පිහිටි ගොඩනැගිලි ආදිය මෙහි දෙවන උපලේඛනයෙහි දැක්වෙන කාර්යයන් සඳහා මෙහි දෙවන, තුන්වන සහ හතරවන උපලේඛනයන්හි දක්වා ඇත්තා වූ කොන්දේසීන්ට සහ රජයේ ඉඩම් ආඥා පනතෙහි විධිවිධාන වලට යටත් කොට, එකී **ශ්‍රී ලංකා සංචාරක සංවර්ධන අධිකාරිය** වෙත නිදහස් දීමනාවක් වශයෙන් ප්‍රදානය කොට පවරා දෙමි.

වර්ෂ දෙදහස් දහයක් වූ නොවැම්බර් මස වැනි දින මවිසින් අත්සන් කොට ප්‍රදානය කරන ලදී.

ජනාධිපති

ජනාධිපතිගේ ප්‍රතිරූප අත්සන මා ඉදිරියේදී මෙහි පිහිටුවන ලද බැවි රජයේ ඉඩම් ආඥා පනතේ (අධිකාරිය 454) 23(2) වැනි වගන්තිය යටතේ සහතික කරමි.

ජනාධිපතිගේ ලේකම්
රජයේ ඉඩම් ආඥා පනතේ 23(2) වැනි වගන්තිය යටතේ ජනාධිපතිගෙන් ලත් බලය පිටයි.

ඇන්ටන් පෙරේරා
ජනාධිපති සහකාර ලේකම්

P0323, 105, 106, 107, 108, 109, 110, 111, 112, 113, 114, 115, 116, 117, 118, 119, 120, 121, 122, 123, 124

ඩබ්ලිව්.එම්.ඒ.එම්. මුසම්මිල්
අතිරේක ඉඩම් රෙජිස්ට්‍රාර්
පුත්තලම.

පූර්වෝක්ත පළමුවැනි උප ලේඛනය

(පහත දක්වා ඇති කැබලි වලට අදාල රේඛා චිත්‍ර සටහන් බලන්න)

වයඹ පළාතේ පුත්තලම දිස්ත්‍රික්කයේ කල්පිටිය ප්‍රාදේශීය ලේකම් කොට්ඨාසයේ අයිති පහත සඳහන් අංක දරණ බිම් කට්ටි වශයෙන් පෙන්වා තිබෙන්නා වූ මුළු වැ හෙක්ටයාර් තුන්සිය විසි හයයි දශම නමයයි බිංදුවයි හයයි හතර (හෙක්. 326. 9064, විශාල යැයි ගණන් බලනු ලැබුවා වූ ශ්‍රී ලංකා ප්‍රජාතාන්ත්‍රික සමාජවාදී ජනරජයේ ඒ කැබලි 20 ක් වේ.

එකී ඉඩම් කැබලි හා මායිම් :-

01. බත්තලංගුණ්ඩුව ග්‍රාමනිලධාරී කොට්ඨාශයේ බත්තලංගුණ්ඩුව දූපත ගමෙහි සර්වේ ජනරාල් තැන විසින් සාදවා තමා භාරයේ තබා ගෙන තිබෙන ක්ෂේත්‍ර පොත් අංක පු 4545 හි පෙනෙන පු.4746 වැනි අංකය දරණ මූලික පිඹුරේ 1, 4, 6, 9, 10, 11 හා 12 වැනි අංක දරණ බිම් කට්ටි, මුළු එකතුව ප්‍රමාණයෙන් හෙක්ටයාර් එකසිය දහඅටයි දශම එකයි බිංදුවයි නම් වූ පහ (හෙක්.118.1095) ක් විශාල යැයි ගණන් බලනු ලැබුවා වූ බත්තලංගුණ්ඩු වැල්ල යන ශ්‍රී ලංකා ප්‍රජාතාන්ත්‍රික සමාජවාදී ජනරජයේ බිම් කැබලි 07ක්, (නොදියුණු එටිනාකම රුපියල් මිලියන 116.11)

කැබලි අංක 01 (හෙක්.62.7171) - ඕ /පු 210

උතුරට	:	පෙර වෙරළ රක්ෂිතය
නැගෙනහිරට	:	පෙර වෙරළ රක්ෂිතය, 2, 3, 4, 5, 6 **සහ** 7 වැනි කොටස්
දකුණට	:	7 සහ 8 වැනි කොටස්
බස්නාහිරට	:	8 වැනි කොටස **සහ** පෙර වෙරළ **රක්ෂිතය**

කැබලි අංක 04 (හෙක්.0.4621) - ඕ /පු 211 -

උතුරට	:	1 සහ 3 වැනි කොටස්
නැගෙනහිරට	:	3 සහ 6 වැනි කොටස්
දකුණට	:	6 සහ 5 වැනි කොටස්
බස්නාහිරට	:	1 වැනි කොටස

කැබලි අංක 06 (හෙක්.14.3198) - ඕ /පු 212

උතුරට	:	1, 5, 4, 3 වැනි කොටස් සහ පෙර වෙරළ රක්ෂිතය
නැගෙනහිරට	:	පෙර වෙරළ රක්ෂිතය
දකුණට	:	පෙර වෙරළ රක්ෂිතය
බස්නාහිරට	:	පෙර වෙරළ රක්ෂිතය, 9, 11, 8, 7 සහ 1 වැනි කොටස්

කැබලි අංක 09 (හෙක්.0.4884) - ඕ/පු 213

උතුරට : 11 සහ 6 වැනි කොටස්
නැගෙනහිරට : පෙර වෙරළ රක්ෂිතය
දකුණට : පෙර වෙරළ රක්ෂිතය
බස්නාහිරට : 11 වැනි කොටස

කැබලි අංක 10 (හෙක්.1.0394) - ඕ /පු 214

උතුරට : 11 වැනි කොටස
නැගෙනහිරට : පෙර වෙරළ රක්ෂිතය
දකුණට : පෙර වෙරළ රක්ෂිතය
බස්නාහිරට : 11 වැනි කොටස

කැබලි අංක 11 (හෙක්.36.1023) - ඕ/පු 215

උතුරට : පෙර වෙරළ රක්ෂිතය සහ 8 වැනි කොටස
නැගෙනහිරට : 8, 6 වැනි කොටස්, පෙර වෙරළ රක්ෂිතය සහ 9, 10, 12 වැනි කොටස්
දකුණට : පෙර වෙරළ රක්ෂිතය
බස්නාහිරට : පෙර වෙරළ රක්ෂිතය

කැබලි අංක 12 (හෙක්.2.9804) - ඕ/පු 216

උතුරට : පෙර වෙරළ රක්ෂිතය
නැගෙනහිරට : පෙර වෙරළ රක්ෂිතය
දකුණට : පෙර වෙරළ රක්ෂිතය සහ 11 වැනි කොටස
බස්නාහිරට : 11 වැනි කොටස සහ පෙර වෙරළ රක්ෂිතය

02. 633 ඩබ් බේ ග්‍රාම්නිලධාරී කොට්ඨාශයේ කල්පිටිය ගමෙහි සර්වේ ජනරාල් තැන විසින් සාදවා තමා භාරයේ තබා ගෙන තිබෙන ක්ෂේත්‍ර පොත් අංක පු 4598 හි පෙනෙන පු.4751 වැනි අංකය දරණ මූලික පිඹුරේ 1, 2 සහ 3 වැනි අංක දරණ බිම් කට්ටි, මුළු එකතුව ප්‍රමාණයෙන් හෙක්ටයාර් විසිතුනයි දශම හතයි හතයි දෙක (හෙක්.23.772) ක් විශාල යැයි ගණන් බලනු ලැබුවා වූ වෙල්ලායි යන ශ්‍රී ලංකා ප්‍රජාතාන්ත්‍රික සමාජවාදී ජනරජයේ බිම් කැබලි 03ක්, (නොදියුණු වටිනාකම රුපියල් මිලියන 26.51)

කැබලි අංක 01(හෙක්.1.4940) - ඕ/පු 230

උතුරට : මුහුදු පෙර වෙරළ රක්ෂිතය
නැගෙනහිරට : රජය හිමිකම් කියන පෑතුගාල බොක්ක රක්ෂිතය
දකුණට : රජය හිමිකම් කියන පෑතුගාල බොක්ක රක්ෂිතය හා මුහුදු පෙර වෙරළ රක්ෂිතය
බස්නාහිරට : මුහුදු පෙර වෙරළ රක්ෂිතය

කැබලි අංක 02 (හෙක්.9.1160) - ඕ/පු 231

උතුරට : මුහුදු පෙර වෙරළ රක්ෂිතය
නැගෙනහිරට : රජය හිමිකම් කියන පෘතුගාල බොක්ක රක්ෂිතය
දකුණට : රජය හිමිකම් කියන පෘතුගාල බොක්ක රක්ෂිතය හා මුහුදු පෙර වෙරළ රක්ෂිතය
බස්නාහිරට : මුහුදු පෙර වෙරළ රක්ෂිතය

කැබලි අංක 03 (හෙක්.13.1620) - ඕ/පු 232

උතුරට : පෙර වෙරළ රක්ෂිතය
නැගෙනහිරට : පෙර වෙරළ රක්ෂිතය
දකුණට : පෙර වෙරළ රක්ෂිතය
බස්නාහිරට : පෙර වෙරළ රක්ෂිතය

03. අංක 631/ඒ, අනවසල් ග්‍රාමනිලධාරී කොට්ඨාශයේ කාකතිව් ගමෙහි සර්වේ ජනරාල් තැන විසින් සාදවා තමා භාරයේ තබා ගෙන තිබෙන ක්ෂේත්‍ර පොත් අංක එඩිවම් පු 1225 හි පෙනෙන පු.4744 වැනි අංකය දරණ මූලික පිඹුරේ 1 වැනි අංක දරණ බිම් කට්ටිය, ප්‍රමාණයෙන් හෙක්ටයාර් විසිහතයි දශම එකයි පහයි බිංදුවයි බිංදුව (හෙක්.27.1500) ක් විශාල යැයි ගණන් බලනු ලැබුවා වූ කාකතිව් යන ශ්‍රී ලංකා ප්‍රජාතාන්ත්‍රික සමාජවාදී ජනරජයේ බිම් කැබල්ල, (නොදියුණු වටිනාකම රුපියල් මිලියන 57)

කැබලි අංක 01(හෙක්.27.1500) - ඕ/පු 224

උතුරට :රජය විසින් හිමිකම් කියන ඕලන්ද බොක්ක රක්ෂිතය, කලපු රක්ෂිතය
නැගෙනහිරට :රජය විසින් හිමිකම් කියන ඕලන්ද බොක්ක රක්ෂිතය, කලපු රක්ෂිතය
දකුණට :රජය විසින් හිමිකම් කියන ඕලන්ද බොක්ක රක්ෂිතය, කලපු රක්ෂිතය
බස්නාහිරට :රජය විසින් හිමිකම් කියන ඕලන්ද බොක්ක රක්ෂිතය, කලපු රක්ෂිතය

04. අංක 631/ඒ, අනවසල් ග්‍රාමනිලධාරී කොට්ඨාශයේ සින්න අරිච්චාලෙ ගමෙහි සර්වේ ජනරාල් තැන විසින් සාදවා තමා භාරයේ තබා ගෙන තිබෙන ක්ෂේත්‍ර පොත් අංක පු 4550 හි පෙනෙන පු.4752 වැනි අංකය දරණ මූලික පිඹුරේ 1 වැනි අංක දරණ බිම් කට්ටිය, ප්‍රමාණයෙන් හෙක්ටයාර් දාසයයි දශම හයයි තුනයි හතරයි බිංදුව (හෙක්.16.6340) ක් විශාල යැයි ගණන් බලනු ලැබුවා වූ සින්නආරච්චිල යන ශ්‍රී ලංකා ප්‍රජාතාන්ත්‍රික සමාජවාදී ජනරජයේ බිම් කැබල්ල, (නොදියුණු වටිනාකම රුපියල් මිලියන 34.79)

කැබලි අංක 01(හෙක්.16.6340) - ඕ/පු 223

උතුරට : රජය විසින් හිමිකම් කියන ඕලන්ද බොක්ක රක්ෂිතය, කලපු රක්ෂිතය
නැගෙනහිරට : රජය විසින් හිමිකම් කියන ඕලන්ද බොක්ක රක්ෂිතය, කලපු රක්ෂිතය
දකුණට : රජය විසින් හිමිකම් කියන ඕලන්ද බොක්ක රක්ෂිතය, කලපු රක්ෂිතය
බස්නාහිරට : රජය විසින් හිමිකම් කියන ඕලන්ද බොක්ක රක්ෂිතය, කලපු රක්ෂිතය

05. අංක 631/ඒ, අනවසල් ග්‍රාමනිලධාරී කොට්ඨාශයේ එරුමතිව් බටහිර ගමෙහි සර්වේ ජනරාල් තැන විසින් සාදවා තමා භාරයේ තබා ගෙන තිබෙන ක්ෂේත්‍ර පොත් අංක පු 4550 හි පෙනෙන පු.4749 වැනි අංකය දරණ මූලික පිඹුරේ 1 වැනි අංක දරණ බිම් කට්ටිය,

ාණයෙන් හෙක්ටයාර් හතරයි දශම දෙකයි පහයි දෙකයි බිංදුව (හෙක්.4.2520) ක් විශාල යැයි ගණන් බලනු ලැබුවා වූ එරුමතිව් බටහිර යන ශ්‍රී ලංකා ප්‍රජාතාන්ත්‍රික සමාජවාදී ජනරජයේ බිම් කැබල්ල, (නොදියුණු වටිනාකම රුපියල් මිලියන 8.4)

කැබලි අංක 01(හෙක්. 4.2520) - ඕ/පු 222

උතුරට	:	කලපු රක්ෂිතය
නැගෙනහිරට	:	කලපු රක්ෂිතය
දකුණට	:	කලපු රක්ෂිතය
බස්නාහිරට	:	කලපු රක්ෂිතය

06. අංක 633, ඩච්බේ ග්‍රාමනිලධාරී කොට්ඨාශයේ කල්පිටිය ගමෙහි සර්වේ ජනරාල් තැන විසින් සාදවා තමා භාරයේ තබා ගෙන තිබෙන ක්ෂේත්‍ර පොත් අංක පු 4598 හි පෙනෙන පු.4745 වැනි අංකය දරණ මූලික පිඹුරේ 1 වැනි අංක දරණ බිම් කට්ටිය, ප්‍රමාණයෙන් හෙක්ටයාර් හතලිස් හතරයි දශම හතරයි එකයි හතයි බිංදුව (හෙක්.44.4170) ක් විශාල යැයි ගණන් බලනු ලැබුවා වූ පෙරිය අරිච්චාලෙයි යන ශ්‍රී ලංකා ප්‍රජාතාන්ත්‍රික සමාජවාදී ජනරජයේ බිම් කැබල්ල, (නොදියුණු වටිනාකම රුපියල් මිලියන 90.92)

කැබලි අංක 01(හෙක්. 44.4170) - ඕ/පු 226

උතුරට	:	කලපු රක්ෂිතය
නැගෙනහිරට	:	කලපු රක්ෂිතය
දකුණට	:	කලපු රක්ෂිතය
බස්නාහිරට	:	කලපු රක්ෂිතය

07. අංක 631/ඒ, අනවසල් ග්‍රාමනිලධාරී කොට්ඨාශයේ සින්න එරුමතිව් ගමෙහි සර්වේ ජනරාල් තැන විසින් සාදවා තමා භාරයේ තබා ගෙන තිබෙන ක්ෂේත්‍ර පොත් අංක පු 4550 හි පෙනෙන පු.4750 වැනි අංකය දරණ මූලික පිඹුරේ 1 වැනි අංක දරණ බිම් කට්ටිය, ප්‍රමාණයෙන් හෙක්ටයාර් දෙකයි දශම එකයි එකයි තුනයි බිංදුව (හෙක්.2.1130) ක් විශාල යැයි ගණන් බලනු ලැබුවා වූ සින්න එරුමතිව් යන ශ්‍රී ලංකා ප්‍රජාතාන්ත්‍රික සමාජවාදී ජනරජයේ බිම් කැබල්ල, (නොදියුණු වටිනාකම රුපියල් මිලියන 4)

කැබලි අංක 01(හෙක්. 2.1130) - ඕ/පු 225

උතුරට	:	කලපු රක්ෂිතය
නැගෙනහිරට	:	කලපු රක්ෂිතය
දකුණට	:	කලපු රක්ෂිතය
බස්නාහිරට	:	කලපු රක්ෂිතය

08. 633 ඩච්බේ ග්‍රාමනිලධාරී කොට්ඨාශයේ ඩච්බේ ගමෙහි සර්වේ ජනරාල් තැන විසින් සාදවා තමා භාරයේ තබා ගෙන තිබෙන ක්ෂේත්‍ර පොත් අංක පු 2365 හි පෙනෙන පු.4743 වැනි අංකය දරණ මූලික පිඹුරේ 1, 2, 4 සහ 5 වැනි අංක දරණ බිම් කට්ටි, මුළු එකතුව ප්‍රමාණයෙන් හෙක්ටයාර් පහළවයි දශම හතරයි තුනයි හතයි හතර (හෙක්.15.4374) ක් විශාල යැයි ගණන් බලනු ලැබුවා වූ ඉප්පන්තිව් යන ශ්‍රී ලංකා ප්‍රජාතාන්ත්‍රික සමාජවාදී ජනරජයේ බිම් කැබලි 04ක්, (නොදියුණු වටිනාකම රුපියල් මිලියන 32.31)

කැබලි අංක 01(හෙක්.1.10279) - ඕ/පු 217

උතුරට : පෙර වෙරළ රක්ෂිතය
නැගෙනහිරට : පෙර වෙරළ රක්ෂිතය
දකුණට : පෙර වෙරළ රක්ෂිතය සහ කැබලි අංක 2
බස්නාහිරට : කැබලි අංක 3 සහ පෙර වෙරළ රක්ෂිතය

කැබලි අංක 02(හෙක්.0.5540) - ඕ/පු 218

උතුරට : පෙර වෙරළ රක්ෂිතය
නැගෙනහිරට : පෙර වෙරළ රක්ෂිතය
දකුණට : පෙර වෙරළ රක්ෂිතය
බස්නාහිරට : පෙර වෙරළ රක්ෂිතය

කැබලි අංක 04(හෙක්.2.1891) - ඕ/පු 220

උතුරට : පෙර වෙරළ රක්ෂිතය
නැගෙනහිරට : පෙර වෙරළ රක්ෂිතය
දකුණට : පෙර වෙරළ රක්ෂිතය සහ කැබලි අංක 2
බස්නාහිරට : කැබලි අංක 3

කැබලි අංක 05(හෙක්.1.6664) - ඕ/පු 221

උතුරට : කැබලි අංක 3
නැගෙනහිරට : කැබලි අංක 3 සහ පෙර වෙරළ රක්ෂිතය
දකුණට : පෙර වෙරළ රක්ෂිතය
බස්නාහිරට : පෙර වෙරළ රක්ෂිතය

09. අංක 631/ඒ, ආනවාසල ග්‍රාමනිලධාරී කොට්ඨාශයේ බදාදෙන සාමාන්‍ය සර්වේ ජනරාල් තැන විසින් සාදවා තමා භාරයේ තබා ගෙන තිබෙන ක්ෂේත්‍ර පොත් අංක ඒ.ඩී.එම්. පු 1134 හි පෙනෙන පු.4691 වැනි අංකය දරණ මූලික පිටුවේ 1 වැනි අංක දරණ බිම් කට්ටිය, ප්‍රමාණයෙන් හෙක්ටයාර් හැත්තෑපහයි දශම බිංදුවයි දෙකයි වශයි පහ (හෙක්.75.0215) ක් විශාල යැයි ගණන් බලනු ලැබුවා වූ වරුණගිව් කාඩු යන ශ්‍රී ලංකා ප්‍රජාතාන්ත්‍රික සමාජවාදී ජනරජයේ බිම් කැබල්ල, (නොදියුණු වටිනාකම රුපියල් මිලියන 1/2.(X))

කැබලි අංක 01(හෙක්. 75.0215) - ඕ/පු 227

උතුරට : පෙර වෙරළ රක්ෂිතය
නැගෙනහිරට : පෙර වෙරළ රක්ෂිතය
දකුණට : පෙර වෙරළ රක්ෂිතය, කැබලි අංක 3 සහ 2
බස්නාහිරට : පෙර වෙරළ රක්ෂිතය, කැබලි අංක 3 සහ 2

පූර්වෝක්ත දෙවන උප ලේඛනය

පූර්වෝක්ත පළමුවැනි උප ලේඛනයෙහි සඳහන් ඉඩම් සහ එහි පිහිටි ගොඩනැගිලි ප්‍රදානලාභි විසින් ශ්‍රී ලංකා සංචාරක සංවර්ධන අධිකාරිය විසින් උපයෝගි කරන සංචාරක කටයුත්තක් සඳහා පමණක්ම යෙදවිය යුතුය.

පූර්වෝක්ත තුන්වන උප ලේඛනය

1 ශ්‍රී ලංකා සංචාරක සංවර්ධන අධිකාරිය (ශ්‍රී ලංකා සංචාරක සංවර්ධන අධිකාරිය මගින් අතුරු බද්දක් ලබාගන්නා බදුකරුවකුද මීට ඇතුලත්ය.) විසින් මෙම ඉඩම සඳහා නියම කරනු ලබන නියමිත බදු මුදල් ශ්‍රී ලංකා රජයට ගෙවිය යුතුය. එපරිදි නියමිත බදු මුදල් නොගෙවන්නේ නම් දීමනාවක් වශයෙන් පවරා දෙන පළමු උපලේඛණයේ සඳහන් වන රජයේ ඉඩම් ශ්‍රී ලංකා ප්‍රජාතාන්ත්‍රික සමාජවාදී ජනරජය වෙත පෙරලා පැවරෙන අතර සියලු බැඳීම්වලින් තොරව රජයේ ඉඩම් බවට පත්වන්නේය.

2 දීමනාවක් වශයෙන් පවරා දෙනු ලබන පළමු උපලේඛනයේ දැක්වෙන මෙම ඉඩම් ශ්‍රී ලංකා සංචාරක සංවර්ධන අධිකාරිය (ශ්‍රී ලංකා සංචාරක සංවර්ධන අධිකාරිය මගින් අතුරු බද්දක් ලබාගන්නා බදුකරුවකුද මීට ඇතුලත්ය.) දෙවන උපලේඛනයේ දක්වන ලද කාරණය සඳහා නොයොදවන ලද්දේ නම් හෝ එම කාර්යය සඳහා යෙදවීම අත්හිටුවන ලද්දේ නම් හෝ වෙනත් කාර්යයක් සඳහා යොදවන ලද්දේ නම් එකී ඉඩම එහි සියලුම ගොඩනැගිලි ඉදිකිරීම් හා වගාවන් සමඟ ශ්‍රී ලංකා ප්‍රජාතාන්ත්‍රික සමාජවාදී ජනරජය වෙත පෙරලා පැවරෙන අතර, එතැන් පටන් එකී ඉඩම් සියලුම බැඳීම්වලින් තොරව රජයේ ඉඩම් බවට පත්වන්නේය

පූර්වෝක්ත හතරවන උප ලේඛණය

ප්‍රදානලාභින්ට මෙයින් පවරා දුන් ඉඩම් පවරා දුන් දින සිට ඉඩමට අයත්වූ පාරක අයිතිවාසිකමකට හා පරවශ්‍යතාවයකට යටත් විය යුතුය.

ප්‍රදානලාභින්ට මෙයින් පවරා දුන් ඉඩම් පූර්වෝක්ත දෙවන උප ලේඛනයේ සඳහන් කටයුත්ත සඳහා යෙදවීමේ දී එම ව්‍යාපෘති සඳහා අදාල වන වෙරළ සංරක්ෂණ දෙපාර්තමේන්තුව හා අනෙකුත් ආයතන විසින් පනවා ඇති කොන්දේසි වලට යටත් විය යුතුය.

ලංකා ප්‍රජාතාන්ත්‍රික සමාජවාදී ජනරජයේ ගැසට් පත්‍රය

අති විශෙෂ

අංක 1549/7 - 2008 මැයි 13 වැනි අඟහරුවාදා - 2008.05.13

(ආඥාවේ බලයපිට ප්‍රසිද්ධ කරන ලදී)

I වැනි කොටස: (I) වැනි ඡෙදය - සාමාන්‍ය

ආඥාවේ නිවේදන

1968 අංක 14 දරන සංචාරක සංවර්ධන පනත

කල්පිටිය මිලන්ද බොක්ක දූපත්වල පිහිටා ඇති රජයේ ඉඩම් ශ්‍රී ලංකා සංචාරක සංවර්ධන අධිකාරිය වෙත පවරා දීම

4 (1) වගන්තිය යටතේ නියමය

1968 අංක 14 දරන සංචාරක සංවර්ධන පනතේ 4 (1) වගන්තියෙන් මා වෙත පවරා ඇති බලතල අනුව සංචාරක අමාත්‍ය මිලින්ද මොරගොඩ වන මම, ඉඩම් අමාත්‍යතුමාගේ එකඟතාවය හා අනුමැතිය මත මහජනයා පදනම් කරගත් පොදු සංචාරක සංවර්ධන කටයුත්තක් සඳහා 2005 අංක 38 දරන සංචාරක කටයුතු පනත මගින් ඉවත් කරන්නට යෙදුන 1966 අංක 10 දරන සංචාරක සංවර්ධන පනත මගින් ස්ථාපිතව තිබූ ලංකා සංචාරක මණ්ඩලය වෙනුවට ස්ථාපිත කළ ශ්‍රී ලංකා සංචාරක සංවර්ධන අධිකාරිය සතු පහත සඳහන් උපලේඛනයේ දක්වා ඇති ඉඩම් ප්‍රදේශය සංචාරක සංවර්ධන ප්‍රදේශයක් ලෙස මේ නියමයෙන් ප්‍රකාශ කරමි.

මිලින්ද මොරගොඩ,
සංචාරක අමාත්‍ය.

2008 මැයි මස 09 වැන දින,
සංචාරක අමාත්‍යාංශය,
අංක 64, ගාලු පාර,
කොළඹ 03.

උපලේඛනය

යඹ පළාතේ, පුත්තලම දිස්ත්‍රික්කයට ආසන්න වශයෙන්, කල්පිටිය මීලන්ද බොක්කේ සහ පෘතුග්‍රිසි බොක්කේ පිහිටි, කල්පිටිය සංචාරක ලාප සිතියමේ සඳහන් ප්‍රදේශ අංක 03, 04, 05, 08, 09, 11, 12 සහ 13 දරන, පහත සඳහන් මායිම් තුළ පිහිටා ඇති දූපත්වල ඇති රජයේ ළු ඉඩම් හෙක්ටාර 123.41 ක් වන ඉඩම්.

ප්‍රදේශ අංකය	දූපතේ නම	ඉලිප්සාභ බණ්ඩාංක (ඩබ්ලිව්. ජී. ඇස්-84)	ප්‍රමාණය
03.	වෙල්ලෙ 1 අක්ෂාංශ 8° 25'51.51"	දේශාංශ 79° 48'08.67"	හෙක්ටාර 1.55
	උතුරින් : පෘතුග්‍රිසි බොක්ක ;		
	දකුණින් : පෘතුග්‍රිසි බොක්ක ;		
	නැගෙනහිරින් : පෘතුග්‍රිසි බොක්ක ;		
	බටහිරින් : ඉන්දියානු සාගරය.		
04.	වෙල්ලෙ 11 අක්ෂාංශ 8° 25'26.92"	දේශාංශ 79° 48'03.80"	හෙක්ටාර 10.80
	උතුරින් : පෘතුග්‍රිසි බොක්ක ;		
	දකුණින් : පෘතුග්‍රිසි බොක්ක ;		
	නැගෙනහිරින් : පෘතුග්‍රිසි බොක්ක ;		
	බටහිරින් : ඉන්දියානු සාගරය.		
05.	වෙල්ලෙ 111 අක්ෂාංශ 8° 24'28.82"	දේශාංශ 79° 48'16.30"	හෙක්ටාර 13.70
	උතුරින් : පෘතුග්‍රිසි බොක්ක ;		
	දකුණින් : පෘතුග්‍රිසි බොක්ක ;		
	නැගෙනහිරින් : පෘතුග්‍රිසි බොක්ක ;		
	බටහිරින් : ඉන්දියානු සාගරය.		
08.	පෙරියආරච්චලෙ අක්ෂාංශ 8° 18' 16.37"	දේශාංශ 79° 48'05.45"	හෙක්ටාර 45.60
	උතුරින් : මීලන්ද බොක්ක ;		
	දකුණින් : මීලන්ද බොක්ක ;		
	නැගෙනහිරින් : මීලන්ද බොක්ක ;		
	බටහිරින් : මීලන්ද බොක්ක.		
09.	සින්නආරච්චලෙ අක්ෂාංශ 8° 17' 48.63"	දේශාංශ 79° 47'40.11"	හෙක්ටාර 16.82
	උතුරින් : මීලන්ද බොක්ක ;		
	දකුණින් : මීලන්ද බොක්ක ;		
	නැගෙනහිරින් : මීලන්ද බොක්ක ;		
	බටහිරින් : මීලන්ද බොක්ක.		
11.	සින්න ඉරමහිව් අක්ෂාංශ 8° 16' 22.69"	දේශාංශ 79° 46'24.31"	හෙක්ටාර 2.22
	උතුරින් : මීලන්ද බොක්ක ;		
	දකුණින් : මීලන්ද බොක්ක ;		
	නැගෙනහිරින් : මීලන්ද බොක්ක ;		
	බටහිරින් : මීලන්ද බොක්ක.		

උපලේඛනය - (සම්බන්ධිතයි)

ප්‍රදේශ අංකය	දූපතේ නම	ඉලිප්සාභ බණ්ඩාංක (ඩබ්ලිව්. ජී. ඇස්-84)	ප්‍රමාණය
12.	ඉරමතිව් බටහිර අක්ෂාංශ 8° 16' 34.37"	දේශාංශ 79° 46'20.56"	හෙක්ටාර 4.53
	උතුරින් : ඕලන්ද බොක්ක ;		
	දකුණින් : ඕලන්ද බොක්ක ;		
	නැගෙනහිරින් : ඕලන්ද බොක්ක ;		
	බටහිරින් : ඕලන්ද බොක්ක.		
13.	කාකතිව් අක්ෂාංශ 8° 16' 36.05"	දේශාංශ 79° 45'51.06"	හෙක්ටාර 28.19
	උතුරින් : ඕලන්ද බොක්ක ;		
	දකුණින් : ඕලන්ද බොක්ක ;		
	නැගෙනහිරින් : ඕලන්ද බොක්ක ;		
	බටහිරින් : ඕලන්ද බොක්ක.		

KEY DIAGRAM OF KALPITIYA TOURIST ZONE MAP

කල්පිටිය සංචාරක කලාප සිතියමේ මූලික සටහන.

கற்பிட்டி உல்லாசப் பிரயாண வலய வரைபடத்தின் பிரதான சுருப்படம்

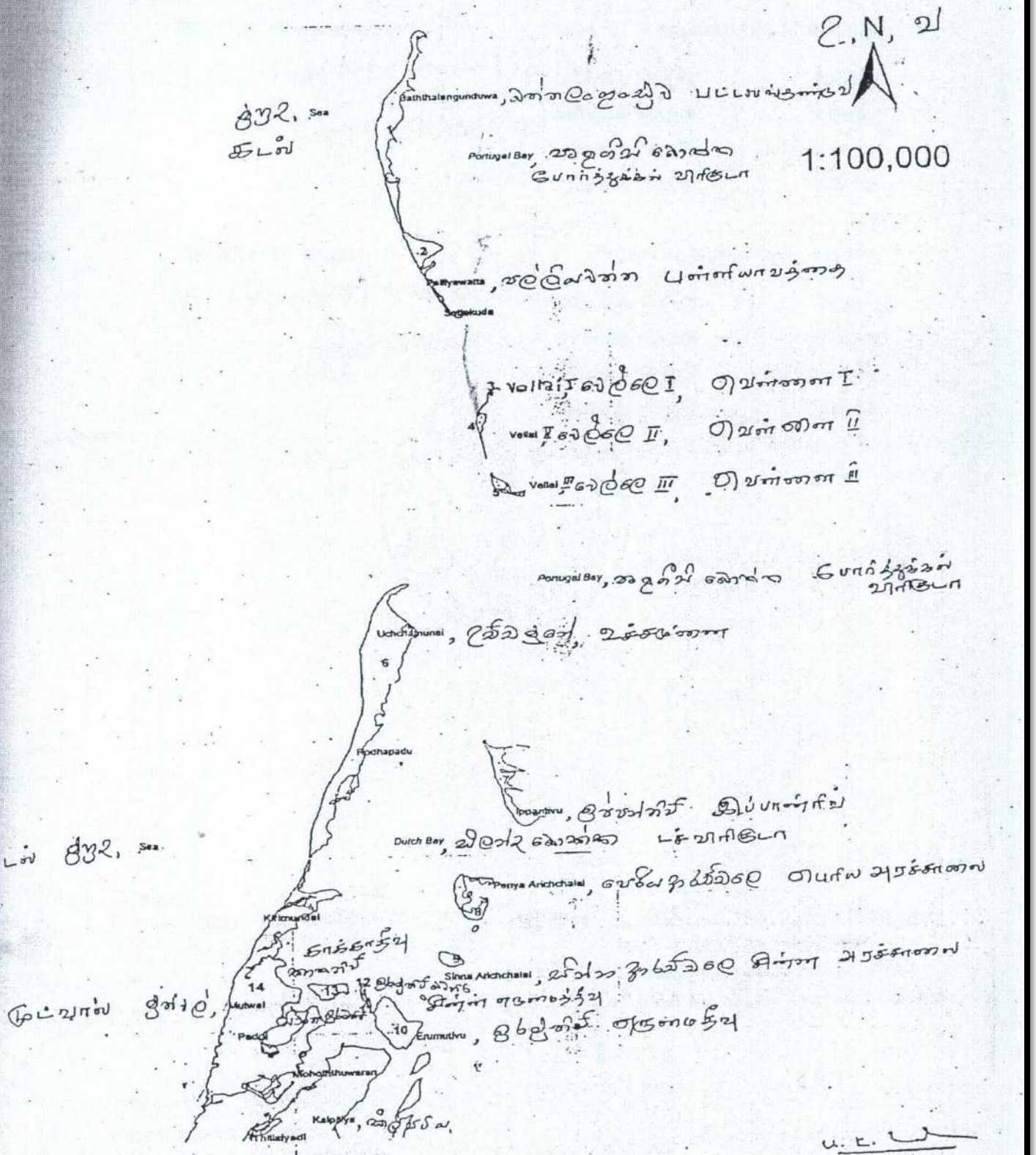

SRI LANKA TORISM

DEVELOPMENT AUTHORITY

NO. 08, GALLE Road, Colombo 03.

www.sltda.gov.lk

Source doc. Book 6.8

Polonnaruwa Lands.









Sri Lanka Tourism Development Authority

SRI LANKA

Sri Lanka Tourism

Gazette Notification on Lands

Guidance By

Ms. K.M Naheem
Assistant Director/ Internal Auditor

Prepared By

- Ms. Sagarika Wijerathna (Junior Manager)
- Ms. Sandya Dilrukshi
- Mr. B.Ashvin Perera (Trainee)

Polonnaruwa Lands

Polonnaruwa



1. Royal Lotus Hotel
2. Giritale Hotel
3. Deer Park Hotel
4. Sudu Arliya Hotel
5. Sudu Arliya Swimming pool
6. Sudu Araliya Bungalow
7. Seruwa Hotel
8. The Village (Amalian)

Index

Royal Lotus Hotel……..4-5

Giritale Hotel ……..6

Deer Park Hotel…… 7-10

Sudu Arliya Hotel…….

Sudu Araliya Bungalow…….

Seruwa Hotel…….

The Village (Amalian)…….

12

Sudu Arliya Swimming pool……..13-14

1. Royal Lotus Hotel

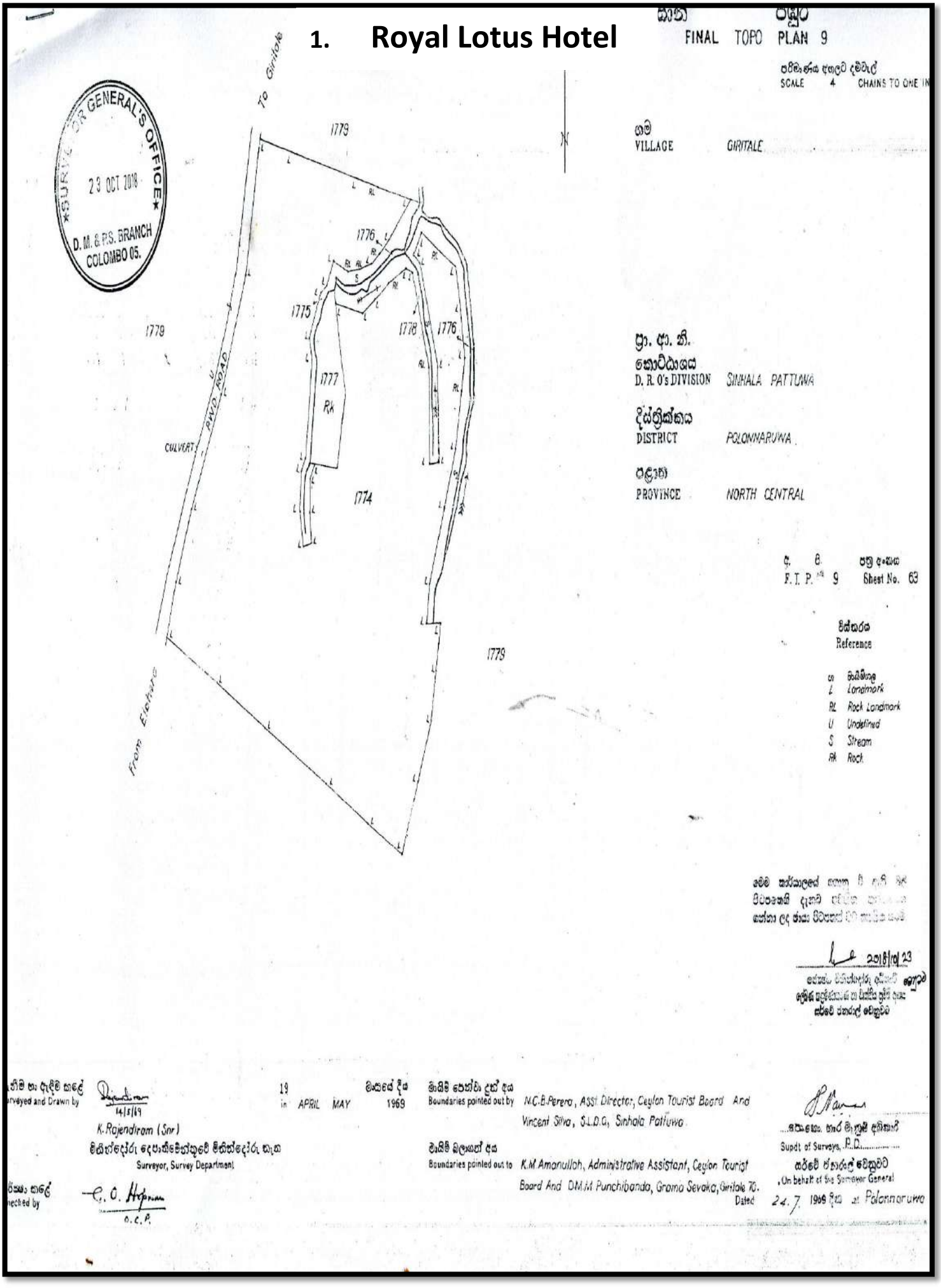

PP 469



Scale of 4 Chains to an Inch

PLAN

of 10 allotments of land called Giritalekele now known as "Giritale Tourist Resort" being out divisions of Lot 1774 in F. T. P. 9 made by Surveyor General situated at Giritale in the Sinhala Pattuwa of Polonnaruwa District

NORTH CENTRAL PROVINCE

Bounded as follows:-

Lot	North	East	South	West	Extent		
					A	R	P
1	Lot 1779 of F. T. P. 9	Lot 2 and Lot 1775 of F.T.P. 9	Lot 4 and Lot 1775 of F.T.P. 9	P. W. D. Road	3	0	32.00
2	—do—	Lot 1775 of F. T. P. 9	Lot 1775 of F. T. P. 9	Lot 9	0	3	28.00
3	Lots 1776, 1777, 1778 of F.T.P. 9 and Lots 10 & 11	Lots 1778 of F.T.P. 9 & Lots 10 & 11	Lots 1778 of F. T. P. 9 & Lots 10 & 11	Lots 1775, 1777, 1778 in F.T.P. 9 and Lots 5.6.7, 11 & 10	12	2	11.00
4	Lot 1	Lot 1775 in F.T.P. 9 & Lot 5	Lots 5. 6. 8 & 9	P. W. D. Road	3	1	04.00
5	Lot 1775, in F.T.P. 9 & Lot 4	Lot 1775 in F.T.P. 9 & Lot 3	Lot 6	Lot 4	0	2	15.00
6	Lots 4 & 5	Lot 3	Lot 7	Lot 9	1	0	32.40
7	Lot 6	Lot 3	Lot 11	Lot 8	0	3	08.60
8	Lot 4	Lots 4. 6 & 7	Lot 11	Lot 9	0	1	01.00
9	Lots 4 & 8	Lot 8	Lot 11	P. W. D. Road	2	2	02.90
10	Lot 3	Lot 3	Lots 3 & 11	Lot 3	4	1	08.00
11	Lots 9. 8. 7. 3 & 10	Lot 3	Lot 3	P. W. D. Road & Lot 3	0	1	28.00
				Total	30	0	10.00

Containing in Extent Thirty Acres and Ten Perches.

Date of Partition: 21st July 1973

A. E. Wijeweera.
Licensed Surveyor

R. B. Abeykoon F. S. I. (Sri Lanka)
Dip. in Survey (Advanced Level)
LICENSED SURVEYOR & LEVELLER
Kotalawala Road
GIRITALE.
027 - 6309

2.Giritale Hotel

PLAN No.568

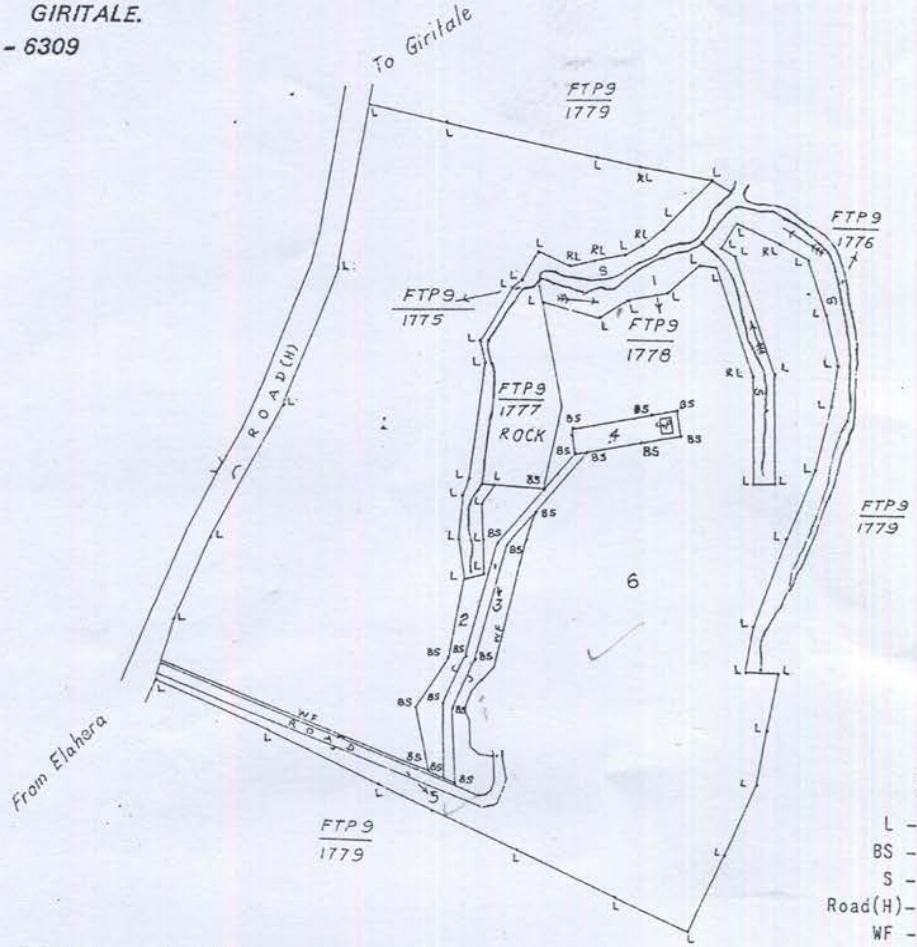

REFERENCE

L - Landmark
BS - Boundary Stone
S - Stream
Road(H)- Road (High way)
WF - Wire Fence
[P] - Permenent Building

SCALE :- 1 : 4000

Plan

of

6 allotments of land called GIRITALE KELE alias TOURIST BOARD LAND marked lots 1-6

being resurvey and sub-division of lot 1774 depicted in FTP 9

made by Surveyor General

situated at

GIRITALE VILLAGE,SINHALA PATTUWA MINOR DIVISION,HINGURAKGODA SECRATARIAT DIVISION,

POLONNARUWA DISTRICT
NORTH CENTRAL PROVINCE

Bounded as follows

Lot No.	North	East	South	West	Extent				Remarks
					Hectares	A.	R.	P.	
1	Lot 1779 of FTP 9	Lot1775 of FTP9 & Lot 2	Lot 6	Road(H)	5.352	13	0	36	Land for Royal Lotus Hotel
2	Lots 1775&1777 of FTP 9	Lots 3,6 & 5	-do-	Lot 1 & Lot 1777 of FTP 9	0.445	1	0	16	Forest Reserve between 2Hotel
3	Lot 4	Lots 6 & 2	-do-	Lots 2 & 6	0.104	0	1	01	Access Road to Filter Plant
4	Lot 6	Lot 6	Lot 5 & 3	Lot 6	0.101	0	1	00	Land for Filter Plant
5	Lots 6 & 2	Lot 6	Lot 6	Road(H)	0.129	0	1	11	Road to Equity Hotel
6	Lots 1,2 & 3 & Lot1778of FTP9	Lots 1778 & 1779 ofFTP 9	Lot1779ofFTP9	Road(H) & Lot2 &Lot1777ofFTP9	6.035	14	3	26	Land for Equity Hotel
				Total	12.166	30	0	10	

Surveyed } 1994.06.28.
Partitioned }

Licensed Surveyor & Leveller

PLAN No. 568

R. B. ABEYKOON F. S. I. (Sri Lanka)
Dip. in Survey (Advanced Level)
LICENSED SURVEYOR & LEVELLER
Kotalawala Road,
GIRITALE.
027 – 6309

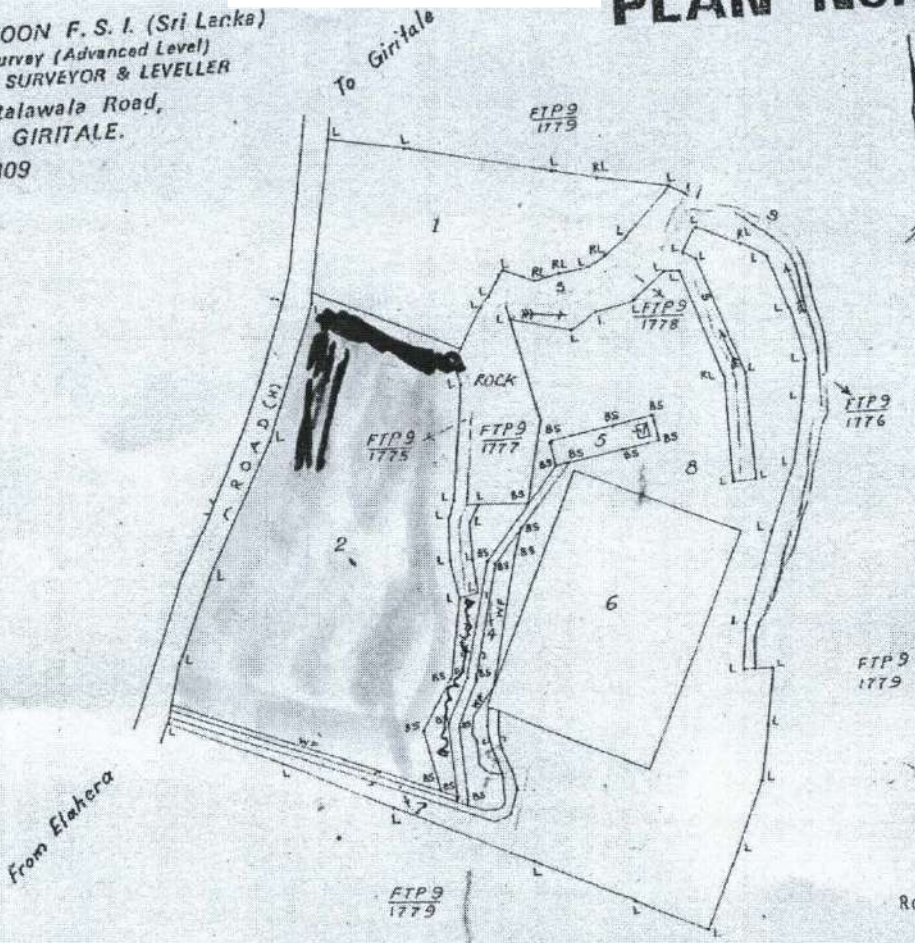

REFERENCE

L – Landmark
BS – Boundary Stone
S – Stream
Road(H)– Road (High way)
WF – Wire Fence
P – Permanent Building

SCALE :- 1 : 4000

Plan

of

8 allotments of land called GIRITALE KELE alias TOURIST BOARD LAND marked lots 1-8

being resurvey and sub-division of lot 1774 depicted in FIP 9

made by Surveyor General

situated at

GIRITALE VILLAGE, SINHALA PATTUWA MINOR DIVISION, HINGURAKGODA SECRATARIAT DIVISION,

POLONNARUWA DISTRICT
NORTH CENTRAL PROVINCE

SCHEDULE OF BOUNDARIES

Bounded as follows

Lot No.	North	East	South	West	EXTENT Hectares	A.	R.	P.	Remarks
1	Lot 1779 in FIP9	Lot 1775 in FIP9	Lot 2	Road(H)	1.669	4	0	20	Alloted to Royal Lotus Hotel
2	Lot 1	-do- & Lot 3	Lot 8	-do-	3.683	9	0	16	To be alloted to Royal Lotus Hotel
3	Lots 1775 & 1777 in FIP9	Lots 3,8, & 7	Lots 7 & 8	Lot 2	0.445	1	0	16	Forest Reserve between 2 Hotels
4	Lot 5	Lots 8 & 3	Lot 8	Lots 3 & 8	0.104	0	1	01	Access Road to Filter Plant
5	Lot 8	Lot8	Lots 8 & 4	Lot 8	0.101	0	1	00	Land for Filter Plant
6	Lot 8	Lot 8	Lots 8 & 7	Lot 8 & 3	1.740	4	1	08	Alloted to Equity Hotel
7	Lots 6,3,4 & 8	Lot 8	Lot 8	Road(H)	0.152	0	1	20	Road to Equity Hotel
8	Lots 2 & 3 and Lots 1778 in FIP9	Lots 1778 & 1779 in FIP9	Lot 1779 in FIP9	-do- & Lot 3 and Lot 1777 in FIP9	4.272	10	2	09	To be alloted to Equity Hotel
				Total	12.706	30	0	10	

Surveyed 1994 06 28

Licensed Surveyor &

1973 අංක 27

නොතාරිස් ආඥාපනත (107 වන අධිකාරය)

[illegible] මුතුමල මල්වෙව් පදිංචි මික්ටර් කට්ලර් විතුමනායක මහතා රත්නපුර අධිකරණ කොට්ඨාශය ඇතුළත [illegible] බප්පු ලියන නොතාරිස් ලෙනොකු වශයෙන් [illegible] පලාත් පාලන හා ස්වදේශ කටයුතු පිළිබඳ [illegible] පත් කර තිබේ.

බී. මහාදේව,
රාජ්‍ය පරිපාලන, පළාත් පාලන හා ස්වදේශ කටයුතු පිළිබඳ අමාත්‍යාංශයේ ලේකම්.

[illegible] දෙසැම්බර් මස 30 දින,

ආරංචියේ නිවේදන

[illegible]-B 144 ඒ/35,
[illegible]/ඒ/35/71

සුරාබදු ආඥාපනත

අංක 601 දරන සුරාබදු නිවේදනය

පිසුසල් තෙල් බද්ද

[illegible] වන අධිකාරය වන) සුරාබදු ආඥාපනතේ 32 වන වගන්තිය යටතේ මුදල් අමාත්‍යවරයා විසින් සාදනු ලැබ ජාතික රාජ්‍ය සභාව [illegible] සභා කරනු ලැබූ පිනිය.

ඇන්. ඇම්. පෙරේරා,
මුදල් අමාත්‍යවරයා.

[illegible] මස 3 දින,

පිනිය

[illegible] දරන සුරාබදු නිවේදනය මගින් 1926 පෙබරවාරි 5 වන [illegible] 7511 දරන ගැසට් පත්‍රයෙහි පළ කරන ලද්දාවූ, කලින් [illegible] ඉංජිනේරු ආරංචියට අදාළ වූ පිනි, එහි 36 වන [illegible] (2) වන වේදිකයට ඉක්බිතිවම එකතු කරන ලද [illegible] අදාළ ගත කිරීමෙන් මෙයින් කවළුරටත් සංශෝධනය [illegible]:—

"(3) පිසුසල් තෙල් සම්බන්ධයෙන් නම් එසේ නිකුත් කරනු ලබන සෑම පිසුසල් තෙල් ගැලුමක් සඳහාම [illegible] පිසුසලු බද්ද, ශෝධිත ස්ට්‍රිටු වෙනුවෙන් මේ රිතියේ (2) වන වේදිකය යටතේ නියම කර ඇති පරිදි හෙයියලු [illegible] දෙන් සියයට දහය බැගින්."

1971 අංක 38 දරන මුදල් පනත

5(1) වැනි වගන්තිය යටතේ නියමය

[illegible] 38 දරන මුදල් පනතේ 5(1) වැනි වගන්තිය යටතේ [illegible] ඇති බලතල ප්‍රකාර මුදල් අමාත්‍ය, තානායක්කාර [illegible] පෙරේරා, වන මම, 1969 අංක 17 දරන ලංකා [illegible] පනත යටතේ පිහිටුවන ලද රාජ්‍ය සංස්ථාවක් වූ [illegible] මණ්ඩලය මීට යා කොට ඇති උපලේඛනයෙහි නිශ්චි [illegible] 1971 අංක 38 දරන මුදල් පනතේ විධිවිධානවලින් මේ [illegible] නිදහස් කරමි.

ඇන්. ඇම්. පෙරේරා,
මුදල් අමාත්‍ය.

[illegible] මස 19 වැනි දින,

උපලේඛනය

[illegible] වගන්තියේ (2) වැනි උප වගන්තියේ (ආ) සහ (ඊ) [illegible] 10 වැනි වගන්තියේ (3) වැනි හා (5) වැනි උප වගන්ති.

ඕගේ අංකය : ඊබ් 25/023

ලංකා රජයේ උකස් බැංකුවේ අධ්‍යක්ෂ මණ්ඩලය

ලංකා රජයේ උකස් බැංකු ආඥාපනතේ 14 (1) වගන්තිය යටතේ මුදල් ඇමතිතුමා විසින් ඇස්. පෙරේරා මහතා 1973 වර්ෂය සඳහා ලංකා රජයේ උකස් බැංකුවේ අධ්‍යක්ෂ මණ්ඩලයේ සභාපති ලෙසද පත් කරනු ලැබ සිටී.

එව්. ආර්. ද සොයිසා,
මුදල් අමාත්‍යාංශයේ ලේකම් වෙනුවට.

1972 දෙසැම්බර් මස 30 දින,
කොළඹ,
මුදල් අමාත්‍යාංශයේ දිය.

1-816

එල්ඩී—බී. 12/68.

1968 අංක 14 දරණ සංචාරික සංවර්ධන පනත

නියමය

1968 අංක 14 දරණ සංචාරික සංවර්ධන පනතේ 53 වැනි වගන්තියෙන් මා වෙත පැවරී ඇති බලතල ප්‍රකාර, කාර්මික සහ සංචාරක කටයුතු අමාත්‍ය, ප්‍රංචිබණ්ඩා ගුණතිලක කළුගල්ල වන මම, නිසි පළාත් පාලන ආයතනය විමසීමෙන් පසු, සහ රාජ්‍ය පරිපාලන, පළාත් පාලන සහ ස්වදේශ කටයුතු අමාත්‍යවරයාගේ එකඟත්වය ඇතිව, මෙහි උප ලේඛනයෙහි විස්තර කරනු ලබන භූමිය ඉහත කී පනතේ කාර්යයන් සඳහා, ජාතික විවේක නිවේතනායක් විය යුතු බව මේ නියමයෙන් ප්‍රකාශ කරන අතර, ඒ නිවේතනායට නිර්තලේ ජාතික විවේක නිවේතනය යන නම පවරමි.

පී. බී. ජී. කළුගල්ල,
කාර්මික සහ සංචාරක කටයුතු අමාත්‍ය.

1973 ජනවාරි මස 6 වෙනි දින,
කොළඹ දී ය.

උපලේඛනය

උතුරු මැද පළාතේ පොලොන්නරුව දිස්ත්‍රික්කයේ, සිංහල පත්තුවෙහි, නිරිතලේ ග්‍රාමසෙහි පිහිටා ඇති, ප්‍රමාණයෙන් අක්කර නියයයි, පර්චස් දහයක් (අ. 30, රූ. 0, පර්. 10) විශාල—

උතුරට, නැගෙනහිරට සහ දකුණට : අ.භූ.පි. 9 හි බිම් කැබලි අංක 1,779 ලෙස පෙන්නුම් කර ඇති රජයේ කැලෑව සහ හේනෙන් කොටසක් ;

බටහිරට : ඇලගෙර සිට නිරිතලේ දක්වා දිවෙන ර.වැ.දෙ. ප්‍රසිද්ධ පාර.

සහ මායිම් තුළ වූ අ.භූ.පි. 9 හි බිම් කැබලි අංක 1,774 ලෙස පෙන්නුම් කර ඇති නිරිතලේ කැලේ යයි හැඳින්වෙන සියලු භූමි ඛණ්ඩය.

1-651

එල්. ඩී.—බී 207/41.

පඩි පාලක සභා ආඥාපනත

7 වෙනි වගන්තිය යටතේ නිවේදනය

කම්කරු අමාත්‍ය ඔසිකල් පෝල් ද සොයිසා සිරිවර්ධන වන මම, (136 වැනි අධිකාරය වන) පඩිපාලක සභා ආඥාපනතේ 6(1) වන වගන්තිය යටතේ ආඥාවක් කිරීමෙන්, 1967 අගෝස්තු 25 වැනි දින අංක 14,763 දරන ගැසට් පත්‍රයෙහි පළ කර ඇත්තා වූ රෙදිපිළි කම්කරු නියෝජිත සභාවට පිළිබඳ ආඥාව, මෙයට යාමෙන් ඇති උප ලේඛනයේ දක්වා ඇති පරිදි දෙන් සංශෝධනය කිරීමට අදහස් කරන බව, එනී ආඥාපනතේ 7 (1) වන වගන්තියේ විධිවිධාන අනුව සලකින් නිවේදනය කරමි.

යෝජිත මෙම ආඥාවට විරුද්ධව ඉදිරිපත් කිරීමට ඇති කරුණු 1973 පෙබරවාරි මස 6 දින දවල් 12 දක්වා සාරයනු ලැබේ.

එවැනි සෑම විරුද්ධතාවයක්ම එසේ විරුද්ධවීමට හේතුවූ කරුණු ඇතුළත් ප්‍රකාශයක් ද සහිත ලියවිල්ලකින් ඉදිරිපත් කළ යුතුය.

ඇම්. පී. ද සෙස්. සිරිවර්ධන,
කම්කරු අමාත්‍ය.

1973 ජනවාරි මස 9 වැනි දින,
කොළඹ දී ය.

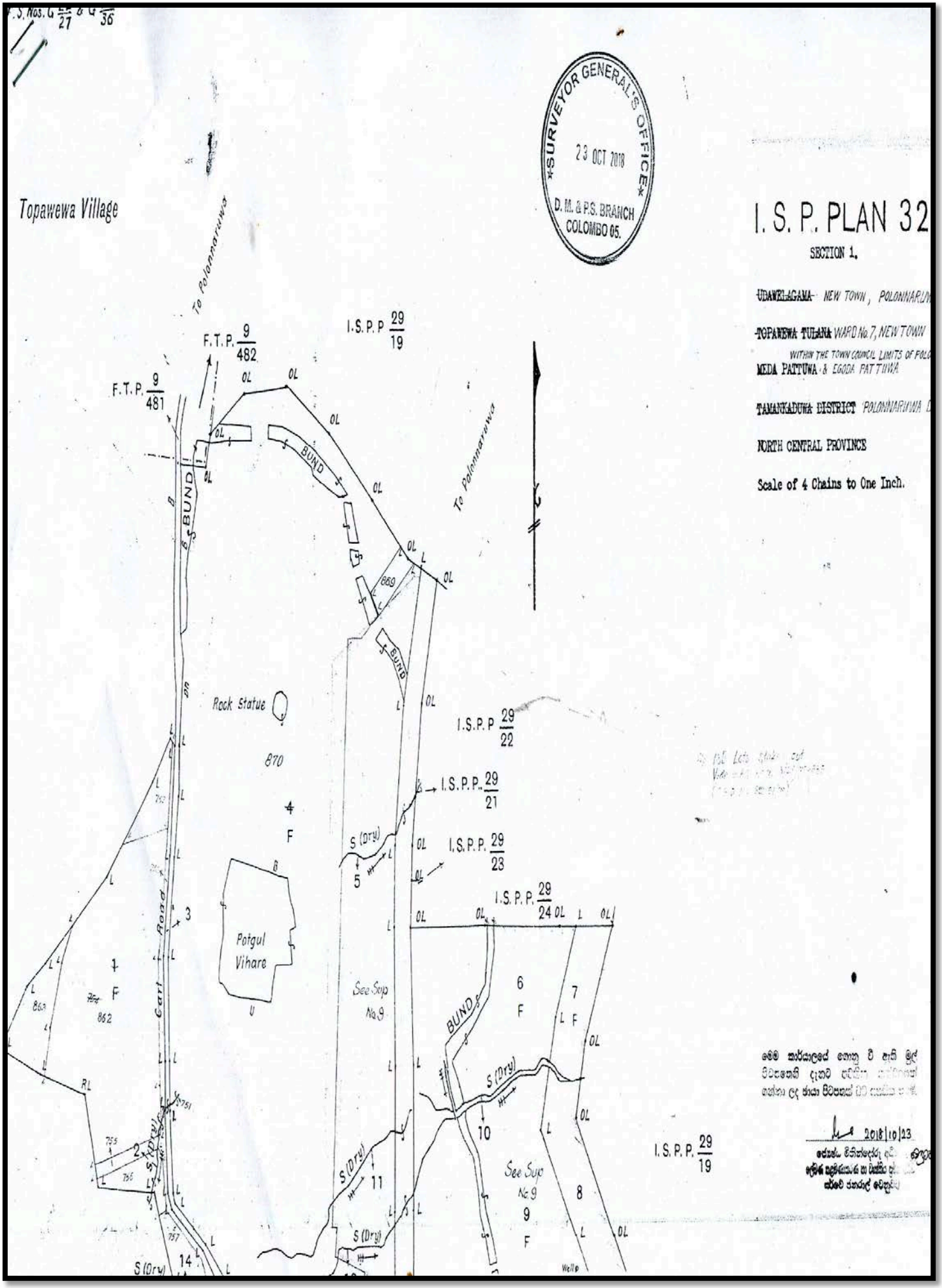
Topawewa Village
To Polonnaruwa
I.S.P.P 29/19
F.T.P. 9/482
F.T.P. 9/481
BUND
Rock Statue
870
I.S.P.P 29/22
I.S.P.P. 29/21
I.S.P.P. 29/23
I.S.P.P. 29/24
S (Dry)
Potgul Vihare
See Sep No.9
Cart Road
RL
Well
I.S.P.P. 29/19
SURVEYOR GENERAL'S OFFICE
23 OCT 2018
D. M. & P.S. BRANCH
COLOMBO 05.
I. S. P. PLAN 32
SECTION 1.
NORTH CENTRAL PROVINCE
Scale of 4 Chains to One Inch.

අවසාන I.S.P. PLAN No. 32 පසුරු අංකය —

පරිපූරක ඉඩම් විස්තර ලැයිස්තුව
SUPPLEMENTARY TENEMENT LIST

New Town Polonnaruwa

ක්ෂේත්‍ර පත් අංකය SHEET No. 14

(69)

S. Gs COPY

Polonnaruwa

ක්ෂේත්‍ර පොත් අංකය FIELD BOOK No. පො 265

North Central

ඉඩම් කැබැල්ල Lot	නම Name	විස්තරය Description	වැනිමේ නියමය Req. for Survey	අ. A.	රූ. R.	ප P.	ප්‍රසිද්ධ කළේ Advtd.	දීම Disposal	රේඛා චිත්‍රය Diagram	කියයුතු කරුණු Remarks
862	Rajarupakele	Low Jungle	Requisition for Survey No. 3/28/103/582 of 30.3.1969 (S.G's requisition No. පො 69/63)	6	1	09				Part of lot 754 To be handed over to the Ceylon Tourist Board
863	-do-	-do-		0	3	27				Part of lot 754 Detached lot
			Total	7	0	36				See lot 754, Page

SURVEYOR GENERAL'S OFFICE
23 OCT 2018
D. M. & P.S. BRANCH
COLOMBO 05.

මෙම කාර්යාලයේ ගොනු වී ඇති ඔල් පිටපතෙහි දැනට පවතින [illegible] ගන්නා ලද ඡායා පිටපතක් [illegible]

2018/10/23
ජ්‍යෙෂ්ඨ විනිශ්චයාරූ අධිකාරී ලේඛන සමාලෝචන හා වාර්තා පුළුවන්කරුවන්
සර්වේ ජනරාල් වෙනුවට

වැනිම හා ඇඳීම කළේ Surveyed and Drawn by N. Thangarajah 19 in May වර්ෂයේ දීය 1969

N. Thangarajah
මිනින්දෙරු දෙපාර්තමේන්තුවේ විනිශ්චයාරූ තැන.
Surveyor, Survey Department

මායිම් පෙන්වා දුන් අය Boundaries pointed out by
මායිම් බලාගත් අය Boundaries pointed out to
D.R.J. Bandare, Grama Sevaka, of Udawela, Division No. 72A

ජ්‍ය. කා. භාර මැනුම් අධිකාරී
Supdt. of Surveys P.D.
සර්වේ ජනරාල් වෙනුවට
On behalf of the Surveyor General

පරීක්ෂා කළේ Checked by Asst. S.S.

Dated 2nd August 1969 දින at Polonn

4.Sudu Arliya Hotel

6.Sudu Araliya Bungalow

7. Seruwa hotel

8.The Village (Amalian)

Siri.D.Liyanasuriya,
Licensed Surveyor &
Leveller

PLAN No.284

569

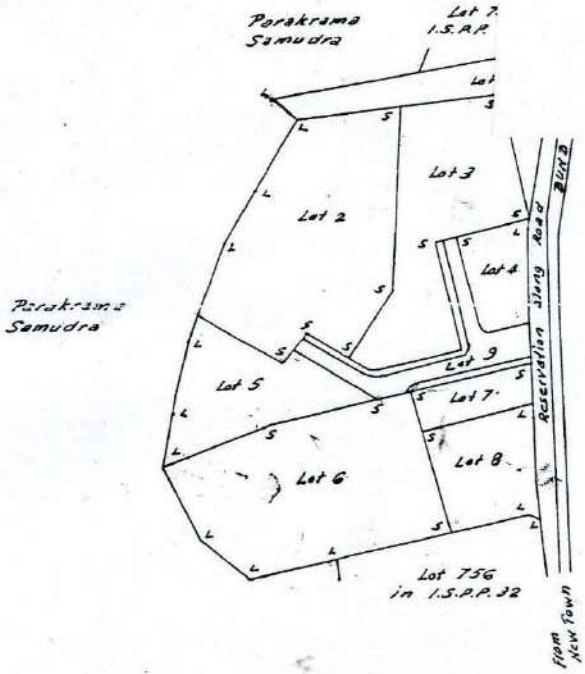

Reference:
S = Stake
L = Landmark

Scale of 4 Chains to an Inch

P L A N

of 9 allotments of land called Rajarupakele alias "Tourist Resort" being sub-divisions of all those amalgamated,contiguous allotments depicted as Lots 755 & 862 in I.S.P.P.32 and Lots 1684 & 1685 in F.T.P.9,both made by the Surveyor General,situated in New Town Polonnaruwa within the T.C.Limits of Polonnaruwa in the Meda Pattuwa,Polonnaruwa District

N O R T H C E N T R A L P R O V I N C E

Bounded as follows:

Lot No.	North	East	South	West	Extent A	R	P	Remarks
1	Parakrama Samudra & Lot 753 in I.S.P.P.32	Reservation along Road	Lots 3 & 2	Lot 3 & Parakrama Samudra	0	2	16.0	
2	Lot 1	Lot 3	Lots 9 & 5	ParakramaSamudra	1	3	12.0	
3	Lot 1	Lots 1 & 9	Lots 4 & 9	Lot 2	1	1	03.0	
4	Lot 3	Reservation along Road	Lot 9	Lot 9	0	1	11.0	
5	Lots 2 & 9	Lots 2 & 9	Lot 6	ParakramaSamudra	0	3	05.0	
6	Lots 5 & 9	Lots 7 & 8	Lot756 in I.S.P.P. 32 &Prakrama Samudra	-do-	1	3	02.0	
7	Lot 9	Res.alongRoad	Lot 8	Lot 6	0	1	00.0	
8	Lot 7	-do-	Lot 756 in I.S.P.P. 32	Lot 6	0	2	07.0	
9	Lots 2,3 & 4	Lots 2,3,4 & Res.alongRoad	Lots 7,6 & 5	Lots 5,2 & 3	0	1	38.0	Res.for Road
				Total	7	3	14.0	

A. R. P.
Containing in Extent: 7 3 14.0
(Seven Acres,Three Roods & Fourteen Perches).

"True Copy"

Liyanasuriya

Siri.D.Liyanasuriya,
Licensed Surveyor &
Leveller
12th.August 1996

Surveyed on the 10th.day of July 1969.
Partitioned on the 11th.day of May 1970

Sgd. Siri.D.Liyanasuriya,
Licensed Surveyor & Leveller
11th.May 1970

A.M.S.ATTANAYAKE
Licensed Surveyor & Leveller
1A, Duplication Road
Colombo–05
Tel.2556080

Sudu Araliya Swimming Pool

Plan No.2814

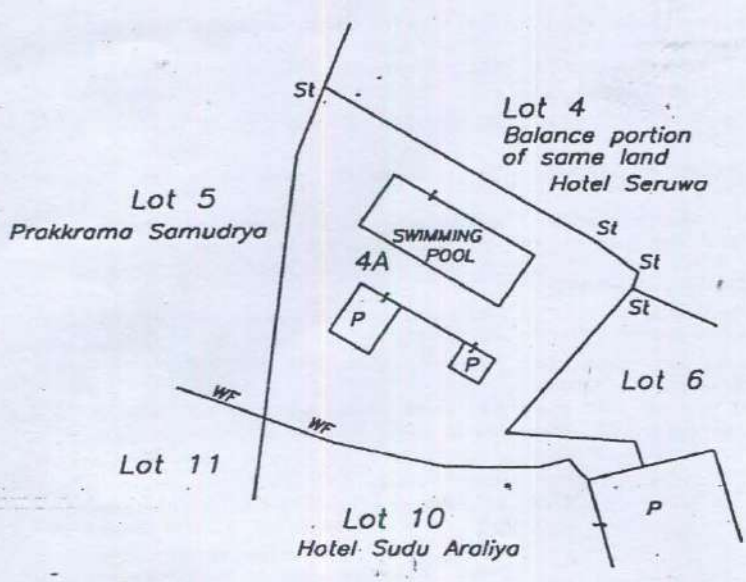



Reference

WF – Wire Fence
P – Permanent Buildung
St – Stake

Scale 1 : 1000

PLAN

of an allotment of the premises bearing belonging to the Sri Lanka Tourist Board marked Lot 4A being a resurvey & subdivision of Lot 4 depicted in my Plan No.2634 dated September 2003 situated at ward No. 7, New Town, Polonnaruwa in Meda Pattuwa

Polonnaruwa District
North Central Province

Bounded as follows

North By :– Lot 4 Balance portion of some land

East By :– Lots 4 & 6

South By :– Lot 10

West By :– Lot 5

Containing in Extent 0.1644 Hectares (0 A. 1 R. 25.00 P.)

Surveyed on 24–11–2004

Licensed Surveyor and Leveller,

ආඥාව

(සී වැනි අධිකාරය වන) මිනිමය පාලන පනතේ 31 වැනි වගන්තියේ (4) වැනි උප වගන්තියට සම්පාදිත අතුරු විධාන (ආ) ඡේදයෙහි කාර්යයක් පදනා නියමිත ආඥාපනයක් පනත ඒවා විය යුතුය :—

(අ) ලංකාණ්ඩුවේ සෘණ පත්‍ර, ස්කන්ධ හෝ අනිකුත් සුරැකුම් පත්.

(ආ) ලංකා රජයේ උකහ් බැංකුව විසින් නිකුත් කරන ලද ණය පත්‍ර.

(ඇ) (401 වැනි අධිකාරය වන) ජාතික නිවාස පනත යටතේ පිහිටුවන ලද ජාතික නිවාස අරමුදලේ කාර්යයන් සඳහා පොදු ණය මුදලක් ඇති නිර්මාණ පිණිස නිකුත් කරන ලද ණය පත්‍ර.

(ඈ) (402 වැනි අධිකාරය වන) කෘෂිකාර්මික හා කාර්මික ණය ආඥාපනත යටතේ කෘෂිකාර්මික හා කාර්මික ණය පනත්වලේ අධ්‍යක්ෂ මණ්ඩලය විසින් නිකුත් කරන ලද ණය පත්‍ර.

(ඉ) (423 වැනි අධිකාරය වන) මූදල් නීති පනතේ 90(1) (ආ) වගන්තිය යටතේ ශ්‍රී ලංකා මහ බැංකුව විසින් නිකුත් කරන ලද සුරැකුම් පත්.

(ඊ) පොදුජනිත සමාගමක් හැරුණු විට, (145 වැනි අධිකාරය වන) සමාගම් ආඥාපනත යටතේ ලියා පදිංචි කරන ලද කිසියම් සමාගමක ස්කන්ධ හෝ කොටස්.

(උ) 1951 වැනි අංක 22 දරන බිඳු සංචිත සහතික පනත පනතේ 2 වැනි වගන්තිය යටතේ ශ්‍රී ලංකා මහ බැංකුව විසින් නිකුත් කරන ලද-බිඳු සංචිත සහතික පත්.

(ඌ) කුරිඤ්ඤාන ආපදා ගෙවීම් සහ පොළී ගෙවීම්ද මූදල් අමාත්‍යවරයා විසින් හෝ ලංකාණ්ඩුව විසින් අෂ්ට සහතික කරන ලද කිසියම් ලිඛිත ගිවිසුමක් යටතේ නිකුත් කරන ලද ණය පත්‍ර.

(එ) කිසියම් බැංකුවක පිහිටි ස්ථිර හෝ අතිරේකිත් කැන්පතු.

1970 මාර්තු 28 වැනි දින අංක 11,291 දරන ගැසට් පත්‍රයේ පළ කරන ලද (423 වැනි අධිකාරය වන) මිනිමය පාලන පනතේ 31(3) වැනි වගන්තිය යටතේ වූ ආඥාව මෙයින් අවලංගු කරනු ලැබේ.

ඒ.ඒ.—බී. 7/63

1963 අංක 4 දරණ සද්ශීය ආඥයම් පනත

16ඒ වැනි වගන්තිය යටතේ දැන්වීම

1969 අංක 6 දරණ පනතින් සංශෝධිත 1963 අංක 4 දරණ ඒය ආඥයම් පනතේ 16ඒ වැනි වගන්තියෙන් මා වෙත පැවරී ඇති බලතල ප්‍රකාර, මූදල් ඇමති උසාවු බණ්ඩා වන්නිනායක මහා මැතිඳුන් විසින් 1969 අංක 6 දරණ උපලේඛනයේ දැක්වෙන එක් එක් ආයතනය එහි සාමාජිකයන් සඳහා පිළිගත් සුණ්ණාංගනායක් යැයි සහතික කරමින් ප්‍රකාශ කරමි.

ඉ. බී. ඔන්නිනායක,
මූදල් ඇමති.

මාර්තු මස 4 වැනි දින,
කොළඹ දී.

උපලේඛනය

1. ආනන්ද විද්‍යාලයීය ආදී ශිෂ්‍ය සංගමය
2. ඛේතෘන්කර ඝාතීවනය අත්තදා බැලිමේ ලංකා සංවිධානය

ඒ.ඒ.—බී. 12/68.

1968 අංක 14 දරන සංචාරක සංවර්ධන පනත

4 (1) වගන්තිය යටතේ නියෝගය

1968 අංක 14 දරන සංචාරක සංවර්ධන පනතෙහි 4 (1) වගන්තිය මා වෙත පැවරී ඇති බලතල ප්‍රකාර, රාජ්‍ය ඇමති ශ්‍රීනීයස් විවේක විරහිත වන මම, ඉඛමී, වාරිමාර්ග සහ මිදුලි බල ඇමතිතුමාගේ කැමැත්තෙන් ඇතිව, 1966 අංක 10 දරණ පනතින් විනිවුවන ලද රජයේ දේපළවලින් වූ, ලංකා සංචාරක මණ්ඩලයේ සංචාරක සංවර්ධන කටයුතු ක්‍රියාත්මක කිරීමේ කාර්යය උදෙසා, මෙහි වූ උපලේඛනයෙහි සඳහන් වී ඒ සංචාරක මණ්ඩලය වෙත මෙම නියෝගය මෙයින් පවරමි.

ජේ. ආර්. ජයවර්ධන.
රාජ්‍ය ඇමති.

පෙබරවාරි 26 වැනි දින,
කොළඹ දී.

උපලේඛනය

උතුරු මැද පළාතේ, පොලොන්නරුව දිස්ත්‍රික්කයේ මැද පත්තු වෙහි, පොලොන්නරුව සුළු නගර සභා සීමා ඇතුළත, පොලොන්නරුව නව නගරයෙහි පිහිටා ඇති—

උතුරට : අංක 32 දරණ මා. මැ. මූ. පී'ගී ඕමී කැබලි අංක 753 ක් සහ අංක 9 දරණ අ. භූ. පී'ගී ඕමී කැබලි අංක 1687 ක් කොටසකින් ද, (පරාක්‍රම සමුද්‍රය) ;

නැගෙනහිරට : අංක 32 දරණ මා. මැ. මූ. පී'ගී ඕමී කැබලි අංක 752 ක් ද (පාරදිගේ වෙහෙර ඇති ඕමී තීරය) ;

දකුණට : අංක 32 දරණ මා. මැ. මූ. පී'ගී ඕමී කැබලි අංක 756 ක් සහ අංක 9 දරණ අ. භූ. පී'ගී ඕමී කැබලි අංක 1687 ක් කොටසකින් ද (පරාක්‍රම සමුද්‍රය) ;

බටහිරට : අංක 32 දරණ මා. මැ. මූ. පී'ගී ඕමී කැබලි අංක 863 ක් සහ අංක 9 දරණ අ. භූ. පී'ගී ඕමී කැබලි අංක 1687 ක් ද (පරාක්‍රම සමුද්‍රය).

යන මායිම් තුළ, (අංක 32 දරණ මා. මැ. මූ. පී'ගී අංක 862, අංක 9 දරණ අ. භූ. පී'ගී අංක 1684, අංක 9 දරණ අ. භූ. පී'ගී අංක 1685 සහ අංක 32 දරණ මා. මැ. මූ. පී'ගී අංක 755 දරණ යාබද ඕමී කැබලි අඩංගු) ප්‍රමාණයෙන් අක්කර තෙතකුත්, රූඩ් තුනකුත්, පර්චස් දහතරකුත් (අ. 7, රූ. 3, පර්. 14) වන්නා වූ ඕමී කැබැල්ලයි.

3-285

නාගර සභා ග්‍රාම සභා වෙනස් කිරීම

පහත සඳහන් පළමුවෙනි උපලේඛනයේ සඳහන් ග්‍රාම සභාවල දෙවැනි උපලේඛනයේ ප්‍රකාර වෙනස් කරන්නට අදහස් කරන බව මෙයින් දන්වමි.

ඩී. දහනායක,
සභාවේදී ඇමැතිවරයා.

සභාවේදී ඇමැතිවරයාගේ කාර්යාලය,
කොළඹ 7,
1970 මාර්තු මස 10 වැනි දින.

දිස්ත්‍රික්කය	පළමුවෙනි උපලේඛනය	දෙවැනි උපලේඛනය
ගම්පහ	... විල්ලරවාඩිය	... කුරුඳෝදර

3-342

මංමාවත් ආඥාපනත

නිවේදනය

මෙ මාවත් ආඥාපනතෙහි (193 වැනි පරිච්ඡේදය) 2 (1) වගන්තියට ඇති අතුරු විධානය මගින් මා වෙත පැවරී ඇති බලතල ප්‍රකාර, රජයේ වැඩ, කැපලේ සහ මිදුලි සංවේදී පිළිබඳ ඇමති, අමාත්‍යවරයා ජයවික්‍රම මහා මැති, හාල්ලේ නගර සභා සීමාව තුළ පිහිටි සහ මේ සමඟ ඇති උපලේඛනයෙහි තිබේවිත ලේඛ දක්වා ඇති, අනුගෙන් කනාත ලද අතුරු මාර්ගය හාල්ලේ නගර සභාවේ අධිකරණ සීමා වෙතත්, මෙම නියෝගය මගින් ඉවත් කරමි.

මොහාන්ලාල් ජයවික්‍රම,
රජයේ වැඩ, කැපලේ සහ මිදුලි සංවේදී ඇමති.

1970 මාර්තු මස 12,
කොළඹ.

උපලේඛනය

හාල්ලේ නගර සභා සීමාව තුළ පිහිටි, අඩි 3,380 ක් පමණ දිග කොළඹ-හාල්ලේ-මාතර මාර්ගයේ 72½ සැතපුම් කණුව ලඟින් බෙදී යෙන් හාල්ලේ විරාය අතිනාන් වීදි ශ්‍රේණිය-හාල්ලේ-මාතර මාර්ගය 73½ සැතපුම් කණුව ලඟින් හැරෙන එම මාර්ගයට සමීපතම එකී මාර්ග සන්ධිය.

3-440

එල්.ඩී.—බී. 277/40

සුරාවෙන්තු ආඥාපනත

1959 අංක 4 දරන පනතින් සංශෝධිත 1946 ලංකා (ආණ්ඩුක්‍රම) රාජ්‍යඝණ ආඥාවේ 47 (2) වන වගන්තිය යටතේ අධිකාරය හා සංස්ථානික කටයුතු පිළිබඳ ඇමතිවරයා විසින් පනවනු ලැබ 1966 අගෝස්තු 9 වෙනි දින අංක 14,707/11 දරන ගැසට් පත්‍රයෙහි පළකරනු ලැබූ නිවේදනය සමඟ කියවිය යුතු (188 වෙනි

SRI LANKA TORISM

DEVELOPMENT AUTHORITY

NO. 08, GALLE Road, Colombo 03.

www.sltda.gov.lk

Source doc. Book 6.9

Other Hotels.









m Development Authority

SRI LANKA

Sri Lanka Tourism

Gazette Notification on Lands

Guidance By

- Ms. K.M Naheem
  Assistant Director/ Internal Auditor

Prepared By

- Ms. Sagarika Wijerathna (Junior Manager)
- Ms. Sandya Dilrukshi
- Mr. B.Ashvin Perera (Trainee)

Other Hotels

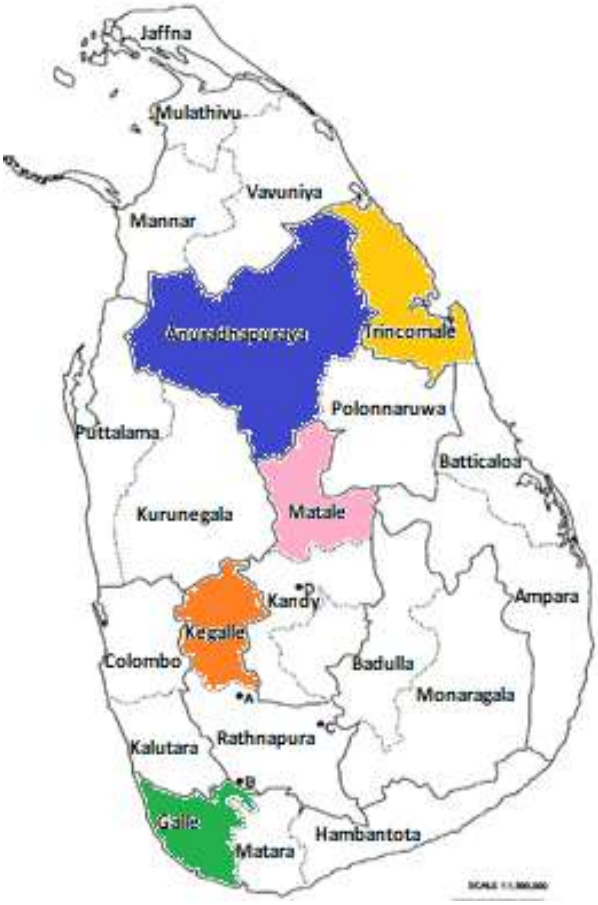

Kegalle

Didula State (Kadugannawa Rest House)

Anuradhapura

A'pura Nuwarawewa Rest House

A'pura Tisawewa Rest House

Trincomalee

Medway Estate (Ass.resort Dev)
Medway Estate (Fortune Premier)
Irakkany (Rasoul Thottam)

Matale

Sigiriya Village

Sigiriya well site

Hotel Sigiriya

Sigiriya (Pidurangala)

Galle

Coral Garden Hotel

Beruwala Resort (PVT)Ltd.

Koggala Beach Hotel

HorizenLa Fotress

Miramar Beach (KOSGOGA)

Index

A'pura Nuwarawewa Rest House…… 4-5

A'pura Tisawewa Rest House…….. 6-8

HorizenLa Fotress ……...9-10

Miramar Beach (KOSGOGA)…… 11-14

Koggala Beach Hotel…….. 15-16

Beruwala Resort (PVT)Ltd…… 17-21

Coral Garden Hotel…… 22-26

Didula State (Kadugannawa Rest House)…….. 27-28

Hotel Sigiriya…….. 29

Sigiriya Village ……30

Sigiriya well site ……31-32

Sigiriya (Pidurangala)…… 33-36

Medway Estate (Ass.resort Dev)…… 37-39

Medway Estate (Fortune Premier)……..

Irakkany (Rasoul Thottam)…….. 40-54

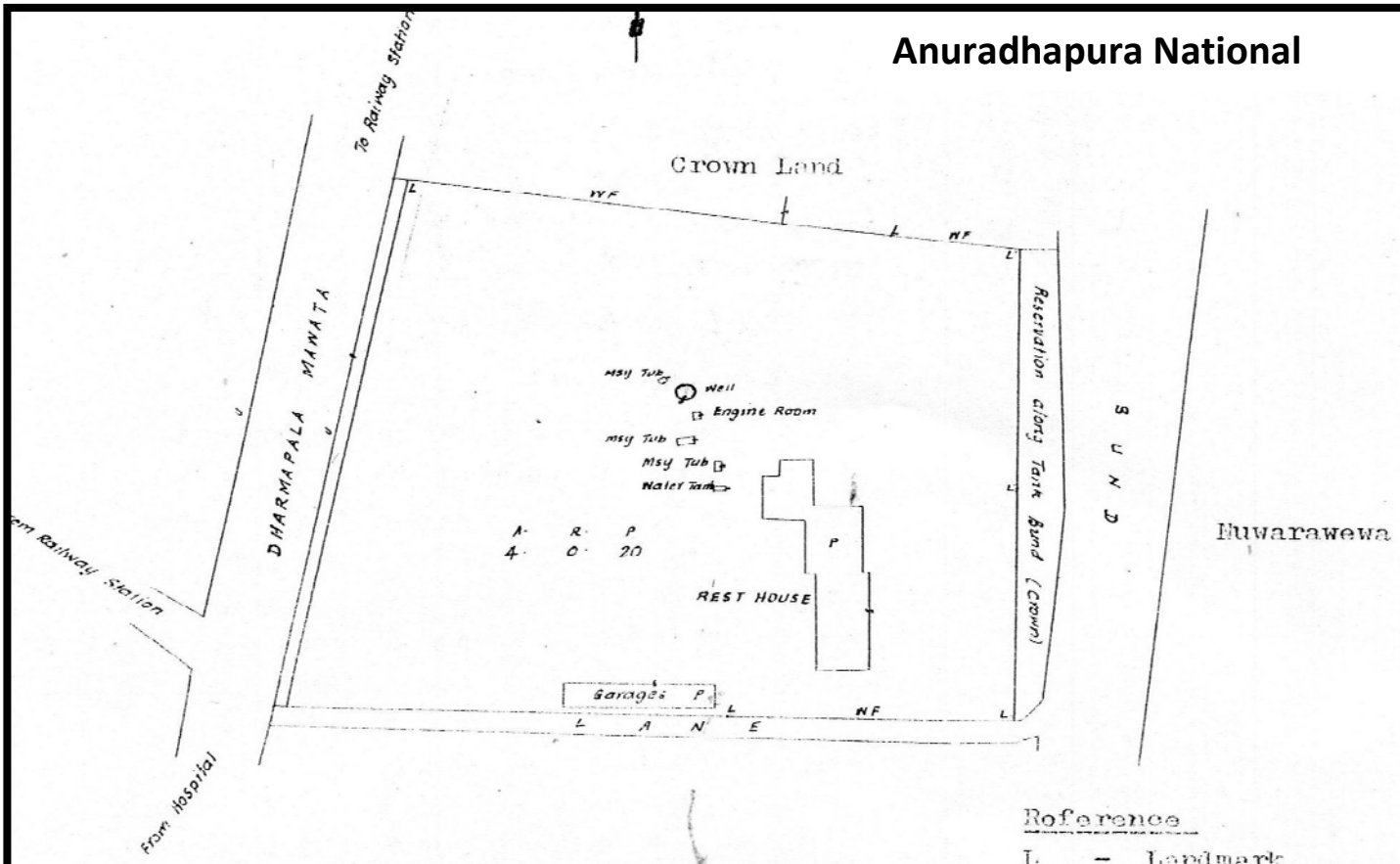

Scale 2 chains to an inch

Reference

L - Landmark
WF - Wire Fence
Msy.- Masonry
P - Permanent
U - Indefinite

PLAN

of a re-survey of an allotment of land called Accarakele alias Resthouse depicted as Lot 86 in Surveyor Generals' Standard Sheet No.F9/4[4], situated in Nuwarawewa Village in Kende Korale, in Nuwaragam Palata East D.R.O's Division, in the District of Anuradhapura, North Central Province.

Bounded as follows:-

North by.....Crown Land.
East by.....Reservation along Tank Bund (Crown)
South by .....Lane.
West by.....Dharmapala Mawata.

Description of land

Garden 5-6 years old, contains two permanent buildings, one masonry water tank, three masonry washing tubs, one masonry well and a permanent engine room.

Containing in extent..... A 4. R 0. P20.0
(Acres Four and Perches Twenty).

Surveyed on the 5th.day of June 1968.

Licensed Surveyor & Leveller

282, Hultsdorf Street,
Colombo 12.
5th. June 1968

එල්. ඩී.—බී 12/68

1968 අංක 14 දරන සංචාරක සංවර්ධන පනත

ආඥාව

1968 අංක 14 දරන සංචාරක සංවර්ධන පනතෙහි 10 වෙනි වගන්තිය යම්තම් කියවිය යුතු එම පනතේ 9 වෙනි වගන්තියේ (1) වැනි උප වගන්තියෙන් මා වෙත පවරනු ලැබූ බලතල ප්‍රකාර, රාජ්‍ය ඇමතිවරයා වන ජේ. ආර්. ජයවර්ධන මහතා විසින් පත්කරන ලද ප්‍රාදේශීය කටයුතු ඇමතිවරයා වන මම ස්වදේශ කටයුතු අමාත්‍යාංශයේ ඒකාබද්ධය ඇති බව, මෙම ආඥාවේ උපලේඛනයෙහි නිශ්චිතව සඳහන් එක් එක් ආයතනය ලංකා සංචාරක මණ්ඩලය වෙත මේ ආඥාවෙන් පවරමි.

ජේ. ආර්. ජයවර්ධන,
රාජ්‍ය ඇමතිවරයා.

1968 ඔක්තෝබර් මස 22 වන දින,
කොළඹදීය.

උපලේඛනය

1. දකුණු පළාතේ ගාල්ල දිස්ත්‍රික්කයේ වැල්ලබඩ පත්තුවෙහි නිශ්කණ්ටකවේ පිහිටියා වූද, උතුරට මුහුදින් ද, නැගෙනහිරට කොළඹ-තංගල්ල මහා මාර්ගයෙන් ද, දකුණට ටී. එම්. ජී. එස්. සෙනෙවිරත්න සහ වෙනත් නෑනැත්තකුගේ හා (මරිපනම් අංක 368 දරන) කේ. ඩී. ද සිල්වාගේ ද විල්තුඩුවෙගේ වත්ත නමැති ඉඩම්වලින් ද, බටහිරට මුහුදින් ද මායිම් වූ අ. 4, රූ. 1, ප. 18 කින් සමන්විත වූද, බලය ලත් මිනින්දෝරු හා මව්වම්කරු සිරි කී. ලියනසූරිය විසින් සකස් කරනු ලැබූ 1968 ජූනි 17 වැනි දින අංක 63 දරන සැලසුමෙහි පෙන්නුම් කරනු ලබන්නාවූ ද එකී සැලසුමෙහි වඩාත් සම්පූර්ණ ලෙස විස්තර කරනු ලබන්නාවූ ද එයට අයිති ඉඩම හා ගොඩනැගිලි ඇතුළු ව කිතුල්ගල වත්තායම.

2. සබරගමුව පළාතේ කෑගල්ල දිස්ත්‍රික්කයේ දෙණියම්පොල කෝරළේ හා පහළ බුලත්ගම කිතුල්ගල ග්‍රාමයෙහි පිහිටියා වූද, උතුරට එම්. ඩබ්ලිව්. පෙරේරාට අයිති ඉඩමෙන් ද, ගම් යහා මාර්ගයෙන් ද, ගම් සහා මාර්ගයෙන් ද, නැගෙනහිරට ගම් සහා මාර්ගයෙන් ද, දකුණට ගම් සහා මාර්ගයෙන් හා කැළණි ගඟෙන් ද, බටහිරට එම්. ඩබ්ලිව්. පෙරේරාගේ ඉඩමෙන් ද මායිම් වූ අ. 4, රූ. 3, ප. 07 කින් සමන්විත වූද බලය ලත් මිනින්දෝරු හා මව්වම්කරු සිරි කී. ලියනසූරිය මහතා විසින් සකස් කරනු ලැබූ 1968 ජූනි 29 වැනි දින අංක 68 දරන සැලසුමෙහි පෙන්නුම් කරනු ලබන්නාවූ ද එකී සැලසුමෙහි වඩාත් සම්පූර්ණයෙන් විස්තර කරනු ලබන්නාවූ ද එයට අයිති ඉඩම හා ගොඩනැගිලි ඇතුළු ව කිතුල්ගල වත්තායම.

3. උතුරු මැද පළාතේ අනුරාධපුර දිස්ත්‍රික්කයේ තුවරගම් පළාතේ කැතෙනහිර ප්‍රාදේශීය ආදායම් කිලබරයාගේ කොට්ඨාශයෙහි කහ්දේ කෝරළේ තුවරවැව ග්‍රාමයෙහි පිහිටියා වූද, උතුරට රජයේ ඉඩමෙන් ද, නැගෙනහිරට (රජයේ) මැණි ඛණ්ඩය දිගේ වෙන් කරනු ලැබූ තුම් භාගයෙන් ද, දකුණට පවු මහෙන්ද, බටහිරට බර්මහල මාවතින් ද මායිම් වූ අ. 4, රූ. 0, ප. 20 කින් සමන්විත වූද බලය ලත් මිනින්දෝරු හා මව්වම්කරු සිරි කී. ලියනසූරිය විසින් සකස් කරන ලද 1968 ජූනි 5 වැනි දින අංක 61 සැලසුමෙහි පෙන්නුම් කරනු ලබන්නාවූද, එකී සැලසුමෙහි වඩාත් සම්පූර්ණයෙන් විස්තර කරනු ලබන්නාවූ ද එයට අයිති ඉඩම හා ගොඩනැගිලි ඇතුළු ව තුවරගම වත්තායම.

4. උතුරු මැද පළාතේ අනුරාධපුර දිස්ත්‍රික්කයේ බටහිර තුවරගම් රහාතේ අනුරාධපුර නගරයෙහි පිහිටියා වූද, උතුරට විරිමාර්ග දිය ඇල දිගේ වෙන් කරනු ලැබූ රජයේ තුම් භාගය, රජයේ ඉඩම් හා (අනුර බපුර නගරයේ) ටී. එස්. පී. ටී. 14 අ හි 217 වැනි කැබැල්ලෙන් ද නැගෙනහිරට (අනුරාධපුර නගරයේ) 14 අ ටී. එස්. පී. හි 217 වැනි කැබැල්ලෙන් ද, දකුණට විරිමාර්ග දිය ඇලෙන් හා විරිමාර්ග දිය ඇල දිගේ වෙන් කරනු ලැබූ රජයේ තුම් භාගයෙන් ද, බටහිරට එඩ්. කැප්පිටිපොළට අයත් ඉඩමෙන්, අනුරාධපුර සංරක්ෂණ මණ්ඩලයට අයිති ඉඩමෙන් හා විරිමාර්ග දිය ඇල දිගේ වෙන් කරනු ලැබූ රජයේ තුම් භාගයෙන් ද මායිම් වූ අ. 11, රූ. 2, ප. 28 කින් සමන්විත වූද බලය ලත් මිනින්දෝරු හා මව්වම්කරු සිරි කී. ලියනසූරිය විසින් සකස් කරනු ලැබූ 1968 ජූනි 5 වැනි දින අංක 69 දරන සැලසුමෙහි පෙන්නුම් කරනු ලබන්නාවූ ද එකී සැලසුමෙහි වඩාත් සම්පූර්ණයෙන් විස්තර කරනු ලබන්නාවූ ද එයට අයිති ඉඩම හා ගොඩනැගිලි ඇතුළු ව නිසංවැව වත්තායම.

11-104

නොතාරිස් ආඥාපනත (107 වන අධිකාරය)

මෙහෙළඹ අධිකරණ කොට්ඨාශය ඇතුළත ඉංග්‍රීසි භාෂාවෙන් නොතාරිස් ධූරයේ කටයුතු කිරීමට බලය ලත් ඔලිවර් නිඛිලන් වඳුරුගල මහතා එම අධිකරණ කොට්ඨාශය ඇතුළත සිංහල භාෂාවෙන් ද නොතාරිස් කෙනෙකු විෂයෙන් කටයුතු කිරීමට ස්වදේශ කටයුතු පිළිබඳ ගරු ඇමැති තුමා විසින් අවසර දී තිබේ.

ඒ. ඊ. ගොඟර්ලි මොරගොඩ,
ස්වදේශ කටයුතු පිළිබඳ අමාත්‍යාංශයේ
ස්ථිර ලේකම්.

1968 ඔක්තෝබර් මස 14 වැනි දින,
කොළඹ දීය.

11-27

පඩි පාලක සභා ආඥාපනත

නිවේදනයයි

පඩි පාලක සභා ආඥාපනතේ (136 වැනි අධිකාරය) 9 වැනි වගන්තිය සවතේ කම්කරු හා රැකීරක්ෂා ගරු ඇමති තුමන් විසින් මන්නැන් හා මියාකිරි, බිබි සැදීම, (හොකවුඩ සැදීම ඇතුළු) විස්කෝතු හා මියාකිරි, බිබි සැදීම, චිත්‍රපටි සහ ශ්‍රව්‍යකරි යන කර්මාන්තයන් පිළිබඳ පඩි පාලක සභාවන්ට සේවක නියෝජිත සාමාජිකයකු වූ මෝල්වර් ජෝතිපාල මහතා දිවයිනෙන් බැහැරව සිට කාර්ය තුල් ඔහු වෙනුවෙන් වැඩ බැලීමට පත් කරනු ලැබ සිරි තිලක කුලසේකර මහතාගේ පත්වීම මෝල්වර් ජෝතිපාල මහතා ආපසු දිවයිනට පැමිණ එම පඩි පාලක සභාවල සේවක නියෝජිත සාමාජික සතු වශයෙන් යළි ඨාන භාරගත් 1968 අගෝස්තු මස 20 දින පටන් කෙළවර වූ බව මෙයින් නිවේදනය කරනු ලැබේ.

ජී. ඩී. සම්මඩියා,
කම්කරු හා රැකීරක්ෂා අමාත්‍යාංශයේ
ස්ථිර ලේකම් වරයා.

1968 ඔක්තෝබර් මස 18 දින,
කොළඹ දීය.

11-48

පඩි පාලක සභා ආඥාපනත

නිවේදනයයි

මෝදර රට ගම්කා ගමන කුඩිමාන්තය පිළිබඳ පඩි පාලක සභාවේ සාමාජිකයෙකුව සිටි ඊ. බී. ද සේරම් මහතා වෙනුවට එම සභා පාලක සභාවේ සේවා නියෝජිතා සාමාජිකයෙකු ලෙස පෙනී සිටීමට පඩි පාලන සභා ආඥාපනතේ (136 වන අධිකාරය) 9 වන වගන්තිය යටතේ ගරු කම්කරු හා රැකීරක්ෂා ඇමති තුමන් විසින් අර්බුදි ප්‍රනාන්දු මහතා පත් කරන ලද බව වීම 1943 පඩිපාලක සභා ඔප්පුවේ 26 වන වගවස් ඡේදය යටතේ මෙයින් නිවේදනය කරනු ලැබේ.

ජී. පී. තම්බඩියා,
කම්කරු හා රැකීරක්ෂා අමාත්‍යාංශයේ
ස්ථිර ලේකම්.

1968 ඔක්තෝබර් මස 18 වන දින,
කොළඹ දී ය.

11-53

සමහි මණ්ඩල පනත

1959 අංක 4 දරණ පනතින් සංශෝධිත 1946 ලංකා (ආණ්ඩු ක්‍රම) රාජ සභා ආඥාවේ 47(2) වන වගන්තිය යටතේ පනවනු ලැබ 1968 ඔක්තෝබර් 17 දින අංක 14,823/5 දරණ අති විශේෂ ගැසට් පත්‍රයේ පළ කරනු ලැබූ නිවේදනය සමඟ කියවිය යුතු 1963 අංක 12 දරණ පනතින් සංශෝධිත 1958 අංක 10 දරණ සමහි මණ්ඩල පනතේ 4(1) වන වගන්තියෙන් මා වෙත පැවරී ඇති බලතල ක්‍රියාවේ කරමින්, අධිකරණ ඇමතිවරයාගේ වැඩ බලන පාර්ලිමේන්තු ලේකම්, අදාළ විටෙදී අනුයුක්තු වන ලම්, ගාල්ල දිස්ත්‍රික්කය තුළ පිහිටි සේද්දල ගම් ප්‍රදේශයේ සමිතිදායකයින්ගේ සභාවේ සභා පතිවරු සිටි ඉල්ලා අස් වූ උළුවිටිතේ පදිංචි වින්දසේකර අමරසිංහ මහතා වෙනුවට, උළුවිටියේ පදිංචි හෙන්රි ද සිල්වා උඩුගම්පොල මහතා එකී සභාවේ සාමාජික ධුරය දරණ කාලය තුළ දී එම සභා වෙහි සභාපති වශයෙන් මෙයින් පත් කරමි.

ජී. පී. අතපත්තු,
අධිකරණ ඇමතිවරයාගේ
වැඩ බලන පාර්ලිමේන්තු ලේකම්.

1968 ඔක්තෝබර් මස 28 වැනි දින,
කොළඹ, අධිකරණ අමාත්‍යාංශයේ දී ය.

11-64

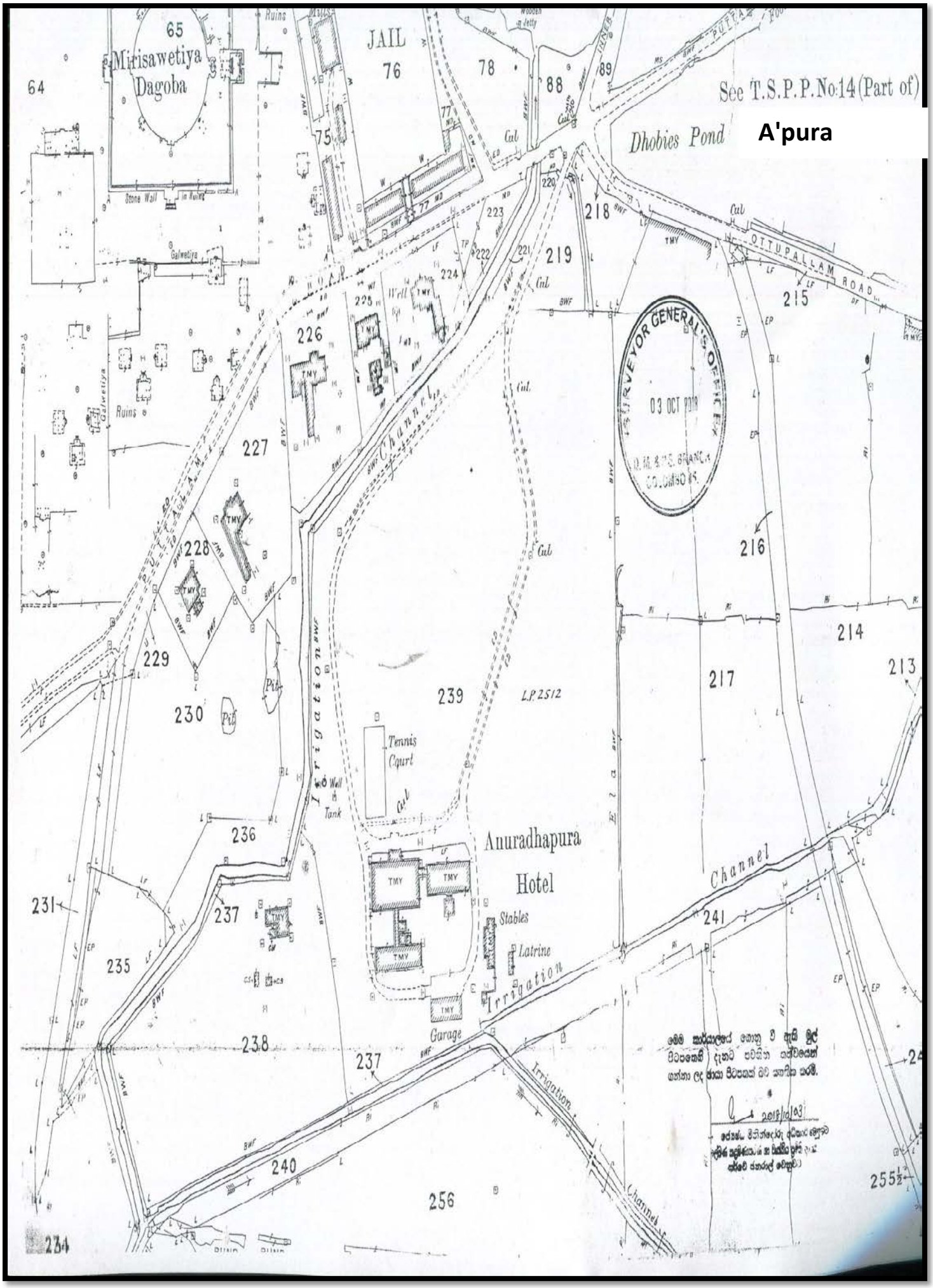
A'pura
See T.S.P.P.No:14 (Part of)
Dhobies Pond
Mirisawetiya Dagoba
JAIL
Stone Wall in Ruins
Galwetiya
Ruins
OTTUPALLAM ROAD
Irrigation Channel
Tennis Court
Well
Tank
Anuradhapura Hotel
Stables
Latrine
Garage
L.P. 2512
Pit
TMY
Cul
SURVEYOR GENERAL'S OFFICE
03 OCT 2018
D.M. & P.S. BRANCH
COLOMBO 05.
64
65
76
77
78
75
88
89
220
223
222
221
224
225
226
227
228
229
230
231
235
236
237
238
239
240
241
215
216
217
218
219
213
214
255½
256
234

MENT LIST OF THE ANURADHAPURA TOWN SURVEY

SURVEY OFFICE 03 OCT 2018 COLOMBO 05.

Remarks	No. of Field Plan	No. or Letter of Lot	Field Book No. & Page	Name	Description	Name of Claimant	Extent A.	R.	P.	No. of Title Plan of Claim	Remarks
						Brought Forward	872	1	21·9		
	F9/3 2	230	36569 &c. / 23	Mirisawetiya Kele	Open land	Crown	2	0	22·5	Part of 178169 Acquired	cancelled. Vide page No 6 Surveyed & defined on Crown Requisition No. C867/A.G. of 24.11.22 received with G.A's Memo. No. 1347/55 of 27.11.22 (S.G.O. 66/W.L.O.). Site for Forest Department Rangers Quarters.
Leased to Don Francis	do	231	35388 &c. / 1	Reservation for path	do	do	0	3	01·8		Reservation for path. Encroacher ejected by G.A.
Vide n list of BSVP 1399	do	232	35388 / 2	Part of Bungalow & Premises	Part of Bungalow & Premises	do	0	0	11·5		Encroachment by Mr. De Silva of Peradeniya. To be leased to him.
	F9/3 2 & F9/4 3	233	35388 &c.	Reservation for Tank Bund & road.	Open land	do	1	2	35.		Vide Sup. T.L. Page 19 Reservation for Tissa Wewa Tank Bund & Puttalam Road
Reservation for Kurunegala Road & path.	do	234	35388 / 1	Bungalow & Premises	Bungalow & Premises	Owners of Title Plans	7	2	33·8	172193, 237933 & 233165.	
do	F9/3 2	235	do &c.	Godakumbura	Paddy Field	K. Appurala	0	2	22.	237934	
Cancelled Vide Page 6. Leased to Sahu Abdul Cader V.V.	do & F9/4 3	236	34125 &c. / 6	Reservation for Irrigation Channel.	Open land	Crown	1	0	27·3		
Encroacher ejected by G.A.	do	237	34125 / 6.11.14.15	do	do	do	0	1	06·2		
	do	238	36019 &c. / 12	Bungalow & Premises	Bungalow & Premises	do	3	0	26·8		Vide Sup. T.L. Page 19 Local Board Secretary's Quarters.
	F9/3 2	239	35388 / 19.28	Hotel & Premises	Buildings & Premises	do	11 / 11	2 / 3	28.9 / 17·2	L.1116 / ~~L.P. 2512~~ L.P. 5458	Extent amended from 11-3-72 to 11-2-289 Vide new for 395 Sec. for 239 Page 34 Leased to Mr. A. E. Ephraums.
	do	240	35388 / 3	Paddy Field	Paddy Field	do	0	2	23·7		Encroachment by E. Mustan on Reservation for Irrigation Channel. To be leased to him.
Cancelled vide Sup: Ten: List Page 9 Reservation for path. Surveyed & defined on Crown Requisitions Nos. 829/A.G. of 17.9.21 received with the Hon. the Controller of Revenue's Lr. No. 109 of 19.9.21. (S.G.O. 30/W.L.O.) & C434/A.G. of 6.22, received with G.A's Lr. No. 402 of 2.6.22. (S.G.O. 55/W.L.O.). Encroachers ejected by G.A.	do	241	35388 &c. / 15	Reservation for Irrigation Channel.	do	do	0	3	10·4		Encroacher ejected by G.A.
	do	242	35388 / 18	Paddy Field	do	do	0	1	19·3		Cancelled vide Sup: Ten: List Page 9 Reservation for Road. Surveyed & defined on Crown Requisitions Nos. 829/A.G. of 17.9.21, received with the Hon. the Contr. of Revenue's Lr. No. 109 of 19.9.21. (S.G.O. 30/W.L.O.) & C434/A.G. of 6.22, received with G.A's Lr. No. 402 of 2.6.22 (S.G.O. 55/W.L.O.) Encroachers ejected by G.A.
Reservation for Ottupallam Road	F9/3 2 & F9/4 1	243	do &c.	Paddy Field & Cocoanut Garden	do & Cocoanut Garden	do	0	0	21.8		Vide Sup. T.L. Page 19 Encroachment by Mohadnen Tamby. Leased to the encroacher
Cancelled vide Sup: Ten: List Page 9 Reservation for road.				Reservation for road	Open land	do	0	0	24.8		

මෙම කාර්යාලයේ ගොනු වී ඇති මුල් පිටපතෙහි දැනට පවතින කත්වයෙන් ගන්නා ලද ඡායා පිටපතක් බව සහතික කරමි.

2018/10/03

4. Tissawewa Resthouse, including the land and buildings appertaining thereto, situated in Anuradhapura Town in Nuwaragam Palata West, in the District of Anuradhapura, North-Central Province; bounded on the north by Crown reservation along Irrigation Channel, Crown land and lot 217 in T.S.P.P. 14A (Anuradhapura Town), east by lot 217 in T.S.P.P. 14A (Anuradhapura Town), south by Irrigation Channel and Crown reservation along Irrigation Channel, and west by land belonging to S. Koppeitpola, land belonging to the Anuradhapura Preservation Board and Crown reservation along Irrigation Channel; containing in extent 11A. 2R. 28P., and depicted in plan No. 69 dated 5th June, 1968, made by Siri D. Liyanasuriya, Licensed Surveyor and Leveller, and more fully described in the aforesaid plan.

11—104

NOTARIES ORDINANCE (CAP. 107)

Mr. Oliver Newton Wanduragala, a notary practising in the English language within the judicial division of Colombo has been authorised by the Honourable the Minister of Home Affairs to practise as a notary in the Sinhalese language also within the said judicial division.

11—27

THE WAGES BOARDS ORDINANCE

Notice

IT is hereby notified that Mr. Tilaka Kulasekera who was appointed by the Honourable Minister of Labour and Employment, under section 9 of the Wages Boards Ordinance (Chapter 136), to act as a member of the Wages Boards for the Liquor and Vinegar, Beedi, Biscuit and Confectionery Manufacturing (including Chocolate Manufacturing), Cinema and Baking trades during the absence out of the Island of Mr. Walter Jothipala has ceased to act as such with effect from August 20, 1968, since Mr. Walter Jothipala has returned to the Island and has resumed office as a representative of the workers on the above Wages Boards.

G. P. TAMBAYAH,
Permanent Secretary,
Ministry of Labour and Employment.

Colombo, October 18, 1968.

11—48

THE WAGES BOARDS ORDINANCE

Notification

IT is hereby notified under Regulation 26 of the Wages Boards Regulations, 1948, that under section 9 of the Wages Boards Ordinance (Chapter 136), the Honourable Minister of Labour and Employment has been pleased to appoint Mr. Eardly Fernando to be a member of the Wages Board for the Motor Transport Trade, to represent the employers in that trade in place of Mr. E. B. de Saram.

G. P. TAMBAYAH,
Permanent Secretary,
Ministry of Labour and Employment.

Colombo, October 18, 1968.

11—58

THE CONCILIATION BOARDS ACT

IN the exercise of the powers vested in me by section 4 (1) of the Conciliation Boards Act, No. 10 of 1958, as amended by Act No. 12 of 1968, read with the Notification made under section 47 (2) of the Ceylon (Constitution) Order in Council, 1946, as amended by Act No. 4 of 1959, and published in *Gazette Extraordinary* No. 14,823/5 of October 17, 1968, I, Don Peter Atapattu, Acting Parliamentary Secretary to the Minister of Justice, do hereby appoint Mr. Henry de Silva Udugampola of Ulawitike, while being a member of the Panel of Conciliators for the Peddala village area in Galle District, to be the Chairman of the aforesaid Panel in place of Mr. Chandrasekera Amerasinghe of Ulawitike, who has resigned.

D. P. ATAPATTU,
Acting Parliamentary Secretary
to the Minister of Justice.

Ministry of Justice,
Colombo, 23rd October, 1968.

11—64

CORRECTION

The Conciliation Boards Act

SCHEDULE to the notice published on page 501 of Part I, Section (1) (General) of *Government Gazette* No. 14,821 of 27th September, 1968, under section 3 (2) of the Conciliation Boards Act is hereby amended by the substitution for the words "Nathagama Village area" of the words "Nathagane Village area".

D. P. ATAPATTU,
Acting Parliamentary Secretary
to the Minister of Justice.

Ministry of Justice,
Colombo, October 23, 1968.

11—63

THE CONCILIATION BOARDS ACT

Order

BY virtue of the powers vested in me by sections 3 (1), 3 (8) and 4 (1) of the Conciliation Boards Act, No. 10 of 1958, as amended by Act No. 12 of 1965, read with the notification made under section 47 (2) of the Ceylon (Constitution) Order in Council, 1946, as amended by Act, No. 4 of 1959, and published in *Gazette Extraordinary* No. 14,823/5 of October 17, 1968, I, Don Peter Atapattu, acting Parliamentary Secretary to the Minister of Justice, do hereby—

(a) appoint the following persons to be members of the Panel of Conciliators constituted for the Vilachchiya Korale North village area described at No. 1 in the Schedule to the notice under section 3 (2) of the Conciliation Boards Act, No. 10 of 1958, published in *Gazette* No. 14,794 of 22nd March, 1968.

(1) Mr. Dissanayake Kaluhandage Ukkubandara of Ittikulama, Ranorawa.
(2) Mr. Saththawelpalukkiyage Kapuwa of Kaduruppitiya, Dunumadalawa.
(3) Mr. Appuwa Vilanege Herathbanda of Helambawewa, Dunumadalawa.
(4) Mr. Dissanayake Kaluhandage Mudiyanse of 119, Left Bank, Maha Vilachchiya.
(5) Mr. Sellathe Menikrala of 131, Left Bank, Maha Vilachchiya.
(6) Mr. Kalapparalage Herathbanda of Kokukatuwa, Ranorawa.
(7) Mr. Mohotti Mudiyanselage Panchibanda of Southern Bank, Pemaduwa.
(8) Mr. Naubitage Ranhamy of Southern Bank, Pemaduwa.
(9) Mr. Malhamige Kalubanda of Left Bank, Maha Vilachchiya.
(10) Mr. B. Herathhamy of Adampane, Nochchiyagama.
(11) Mr. R. S. Kawrala of Adampane, Nochchiyagama.
(12) Mr. S. Monumkulama of Kalapanawa, Nochchiyagama.
(13) Mr. H. B. Kalapanawa, Kalapanawa, Nochchiyagama.
(14) Mr. B. Herathbanda of Bogahawewa, Ranorawa.
(15) Mr. H. V. Bandiya of Kokunnewa, Ranorawa.
(16) Mr. W. Herathhamy of Ehetuwagama, Ambagahawewa.
(17) Mr. K. Jayatillake of Kudawewa of Ambagahawewa.
(18) Mr. B. Kapurala of Ambagahawewa.
(19) Mr. W. Herathhamy of Ambagahawewa.

(b) appoint Mr. Dissanayake Kaluhandage Ukkubandara of Ittikulama, Ranorawa, to be the Chairman of the aforesaid Panel; and

(c) determine that the period for which each such person is appointed as a member of the aforesaid Panel shall be three years from the date of the publication of this Order in the *Gazette*.

D. P. ATAPATTU,
Acting Parliamentary Secretary to the
Minister of Justice.

Ministry of Justice,
Colombo, 23rd October, 1968.

11-62/1

THE CONCILIATION BOARDS ACT

Order

BY virtue of the powers vested in me by sections 3 (1), 3 (8) and 4 (1) of the Conciliation Boards Act, No. 10 of 1958, as amended by Act No. 12 of 1968, read with the notification made under section 47 (2) of the Ceylon (Constitution) Order in Council, 1946, as amended by Act, No. 4 of 1959, and published

Ajith Ranjan Weerasuriya,
Licensed Surveyor ,Leveller
and Court Commissioner,
275 Matara Road,
Magalle Galle.

Plan No.2200

Galle Horizen La Fotress

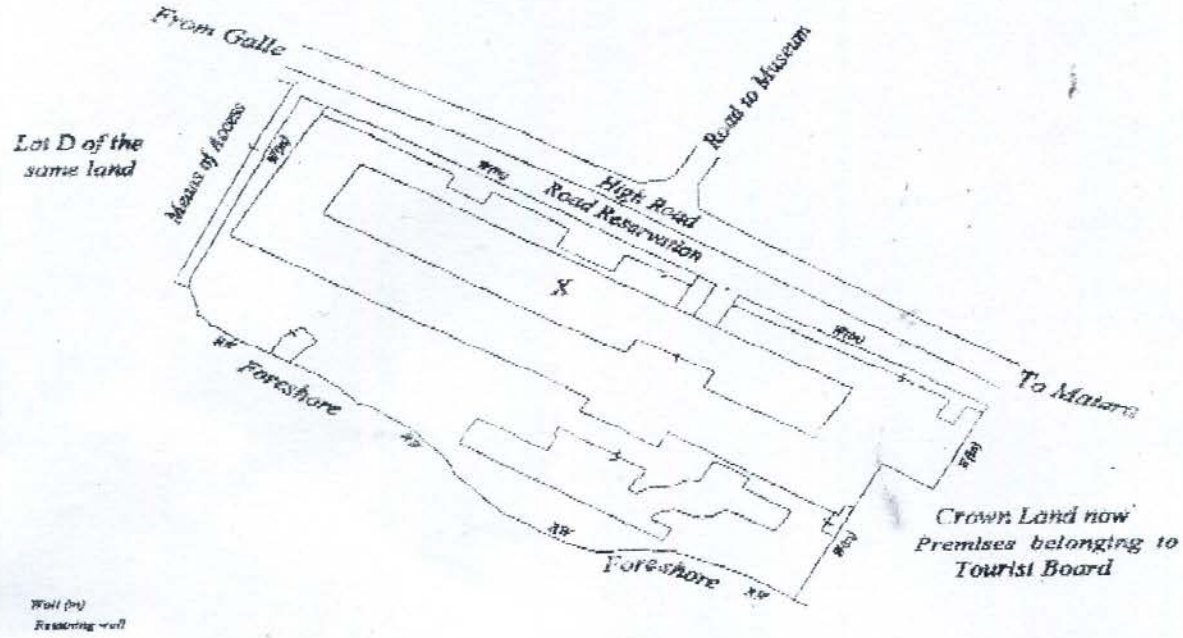

Scale 1 : 2000

PLAN

of Two Defined & Contiguous allotments of (i) Lot B in Plan No.824 (claimed as Lot No.B in Plan No.824 dated 20th July 1973 and 22nd June 1974 made by G.D.S Wijeratne Licensed Surveyor and (ii) Lot A in Plan No.31/2004 dated 24th August 2004 made by K.G.J.de Silva Licensed Surveyor now amalgamated as One Lot marked as Lot X and now known as The Forteresse Hotel situated at Koggala Village in Talpe Pattu South of

GALLE DISTRICT

SOUTHERN PROVINCE

Bounded as shown above.

Extent

Lot No.	Hectars	A	R	P
X	1.32898	3	1	05.45

The land is defined with permanent Boundaries on all it's sides and therefore the extent given on this Plan is adopted.

Surveyed on13th , 22nd March & 28th August 2005.

Note :-

Boundaries of Lot No.A entered by me , In this Plan on 14th January 2008 .

North — Lot D of the same land and High Road

East — High Road and Crown Land now Premises belonging to Tourist Board

South — Crown Land now Premises belonging to Tourist Board and Foreshore

West — Foreshore and Lot D of the same land

Ajith Ranjan Weerasuriya

ඊසී/සී/එස්/6 II

පුරාවස්තු ආඥාපනත

(1949 අංක 9 දරන ආඥාපනතේ 19 වැනි වගන්තිය යටතේ කොන්ස්ටන්ටියා විසින් කරනු ලබන ප්‍රකාශය)

ඇස්. ඇස්. කුලතිලක,
සංස්කෘතික කටයුතු පිළිබඳ ඇමති.

1974 නොවැම්බර් මස 05 වැනි දින,

දැන්වීම

කෑගල්ල දිස්ත්‍රික්කයේ ගල්ඛොඩ හා කිණිගොඩ ග්‍රාම නිලධාරී වසම්වල රඹොඩපොය හා කනිහේරුපත්තුවේ වාකිරිගල නමැති ගමේ අයි/24. 3බී දරණ දම්වැල් 16 වරිගා සටහනේ 60 වැනි හතරැස් කොටුවට අයුරින ඉඩමේ ඇති වාකිරිගල රජමහා විහාර භූමියේ පිහිටි පුරාණ ටැම්පිට විහාරගෙය හා එහි නිදහන පුරාණ බිතු සිතුවම (188 වැනි අයිතම කාරිය වශා) පුරාවස්තු ආඥාපනතේ කාර්යයන් සඳහා ආරක්ෂිත ස්මාරකයක් විය යුතු බව ප්‍රකාශ කරමින් එකී ආඥාපනතේ 18 වැනි වගන්තියෙන් විධි විධාන යටතේ ආඥාවක් පැණවීමට අදහස් කරනු ලැබේ.

යටෝක්ත ආඥාව පැණවීම ගැන විරුද්ධකම් 1974.12.31 හෝ ඊට පෙර කොළඹ, පුරා විද්‍යා කොමසාරිස් වෙත ලැබෙන ලෙස එවිය යුතුය. එවැනි සෑම විරුද්ධකාවයක්ම ලියවිල්ලකින් විය යුතු අතර, එවැනි විරුද්ධකාවයක් ඉදිරිපත් කරනු ලබන්නේ කවර හේතූන් උඩ ද යන වග දක්වන ප්‍රකාශයක් ඊට ඇතුළත් විය යුතුය.

11—912—74.11.28 දින අංක 140 දරණ ගැසට් පත්‍රය

1949 අංක 9 දරන පුරාවස්තු ආඥාපනතේ 2 අ වගන්ති (1) (අ) උප වගන්තිය යටතේ කෙරෙන නිවේදනය

කැබලි අංක බී¹ —වයඹ දිගින් —එම ඉඩමෙහිම කැබලි අංක ඒ¹ සහ ඒ²
ඊසාන දිගින් —මහා මාර්ගය
ගිනිකොනා දිගින් —එම ඉඩමෙහිම කැබලි අංක බී¹
නිරිත දිගින් —පෙර වෙරළ යනාදියෙන් මායිම්වූ ප්‍රමාණයෙන් අක්. 0 රූඩ් 0 පර්. 7.30

කැබලි අංක සී —වයඹ දිගින් —එම ඉඩමෙහිම කැබලි අංක බී¹
ඊසාන දිගින් —මහා මාර්ගය
ගිනිකොනා දිගින් —එම ඉඩමෙහිම කැබලි අංක සී¹
දකුණින් —පෙර වෙරළ යනාදියෙන් මායිම්වූ ප්‍රමාණයෙන් අක්. 1 රූඩ් 1 පර්. 37.30

කැබලි අංක ඩී¹ —වයඹ දිගින් —එම ඉඩමෙහිම කැබලි අංක සී
උතුරින් සහ ඊසාන දිගින් —මහා මාර්ගය
ගිනිකොනා දිගින් —එම ඉඩමෙහිම කැබලි අංක සී¹
දකුණින් සහ නිරිත දිගින් —පෙර වෙරළ යනාදියෙන් මායිම් වූ ප්‍රමාණයෙන් අක්. 6 රූඩ් 1 පර්. 4.00

ඉහතකී බිම් කැබලි, ගාල්ලේ එක්වැල්ල පාරේ, අංක 194 හි බලයලත් මිනින්දෝරු සහ විනිශ්චය සහා ලොමසාරිස් ජී. ඩී. එස්. පීරේරත්න විසින් 1972.11.01 දින සාදන ලද සහ 1973.07.20 දින සහ 1974.06.22 දින නිවැරදි යයි සහතික කරන ලද, අංක 824 දරණ මිතුම් පිඹුරෙහි පිටු අංක 1 සහ 2 හි පෙන්නුම් කර ඇත්තාවූ ඉඩමෙහි අතුරු කොටස් වේ.

11—960—74.11.28 දින අංක 140 දරණ ගැසට් පත්‍රය

1949 අංක 9 දරන පුරාවස්තු ආඥාපනතේ 2 අ වගන්ති (1) (ඇ) උප වගන්තිය යටතේ කෙරෙන නිවේදනය

ඩබ්ලිව්. ජේරල්ඩ් බන්ෙල්ලියුස් කෙනෙක්, 1973 අංක 1 දරන නිවාස. දේපළ උපරිමය පිළිබඳ පනතේ (1974 අංක 34 දරන නිවාස දේපළ උපරිමය පිළිබඳ පනතින් සංශෝධිත පරිදි) 2 අ වගන්තියේ 1 (අ) ඡේදයේ විධිවිධාන යටතේ, මා වෙත පැවැරී ඇති බලතල පිළිබඳ 1974 මැයි මස 13 වැනි දිනැති නිවාස සතුව සිටි සෑම පුද්ගල ඔහුගේ ණ වෙත එදිනට පසුව සහ 1974 නොවැම්බර් මස 1 වැනි දින අතර දී නිවාස අයිතිසරුවකු බවට පත් වූ සෑම පුද්ගලයෙක් විසින්, යටකී පනතේ 2 වැනි වගන්තියේ 1 (ඇ) ඡේදය යටතේ එම පුද්ගල ඔහු ඵලය සතුව තිබිය හැකි උපරිම නිවාස සංඛ්‍යාව නිශ්චය කිරීම සඳහා, ඒ පුද්ගල ඔහු ඵලය විසින් ඒ කාර්යය සඳහා අවශ්‍ය විස්තර ද ඉදිරිපත් කරමින්, ස්ථානික නිවාස කොමසාරිස්වරයා වෙත ඉල්ලීමක් ඉදිරිපත් කළයුතු දිනය 1974 දෙසැම්බර් මස 31 වැනි දිනට පෙර විය යුතු බව මෙයින් නියම කරමි.

පී. ජී. බී. කොතලාවල,
නිවාස හා ගොඩනැගිලි ඇමති.

නිවාස හා ගොඩනැගිලි අමාත්‍යාංශය,
ව්‍රාන්ස්වර්ක්ස් මන්දිරය,
කොළඹ 1,
1974 නොවැම්බර් මස 19 වැනි දින.

11—910—74.11.28 දින අංක 140 දරණ ගැසට් පත්‍රය

1968 අංක 14 දරණ සංචාරක සංවර්ධන පනතේ 4 (1) වන්නිය යටතේ නියමය

1968 අංක 14 දරණ සංචාරක සංවර්ධන පනතේ 4 (1) වගන්තියෙන් ඇති බලතල ප්‍රකාර, නැව් කටයුතු හා සංචාරක කටයුතු පිළිබඳ ඇමතිවරයා විසින් මෙයින් නියම කරනු ලබන්නේ, කලුගල්ල වන මම, කෘෂිකර්ම හා ඉඩම් ඇමතිවරයාගේ එකඟත්වය ඇතිව, මතු සඳහන් උපලේඛනයෙහි ඒ ඒ තීරුවල දක්වා ඇති ඉඩම් 1966 අංක 10 දරණ පනතින් පිහිටුවන ලද, ලංකා සංචාරක මණ්ඩලයේ සංචාරක සංවර්ධන කටයුතු සඳහා කාර්යයන් සඳහා, එකී මණ්ඩලය වෙත පවරා ඇති බවත් නියම කරමි.

පී. බී. ජී. කලුගල්ල,
නැව් කටයුතු හා සංචාරක කටයුතු පිළිබඳ ඇමති.

1974 නොවැම්බර් මස 13 වැනි දින දීය.

උපලේඛනය

කෑගොඩ, පාදු දිස්ත්‍රික්කයේ, තල්පෙ පත්තුවේ, බොරුගල පිහිටි ඉඩම්වල කොටස්

කැබලි අංක ඒ¹ —වයඹ දිගින් —එම ඉඩමෙහිම කැබලි අංක ඒ² සහ ඒ³
ඊසාන දිගින් —මහා මාර්ගය සහ එම ඉඩමෙහිම කැබලි අංක ඒ¹ සී
ගිනිකොනා දිගින් —එම ඉඩමෙහිම කැබලි අංක ඒ² සහ බී¹
නිරිත දිගින් —පෙර වෙරළ—යනාදියෙන් මායිම්වූ ප්‍රමාණයෙන් අක්. 6 රූඩ් 3 පර්. 33.19

කැබලි අංක බී¹ —වයඹ දිගින් —එම ඉඩමෙහිම කැබලි අංක බී²
ඊසාන දිගින් —මහා මාර්ගය
ගිනිකොනා දිගින් —එම ඉඩමෙහිම කැබලි අංක සී
දකුණින් සහ නිරිත දිගින් —පෙර වෙරළ යනාදියෙන් මායිම්වූ ප්‍රමාණයෙන් අක්. 2 රූඩ් 3 පර්. 32.70

1968 අංක 14 දරණ සංචාරක සංවර්ධන පනත

4 (1) වගන්තිය යටතේ නියමය

1968 අංක 14 දරණ සංචාරක සංවර්ධන පනතේ 4(1) වගන්තියෙන් ඇති බලතල ප්‍රකාර, නැව් කටයුතු හා සංචාරක කටයුතු පිළිබඳ ඇමතිවරයා වන මම, කෘෂිකර්ම හා ඉඩම් ඇමතිවරයාගේ එකඟත්වය ඇතිව, 1966 අංක 10 දරණ පනතින් පිහිටුවන ලද, ලංකා සංචාරක මණ්ඩලයේ සංචාරක සංවර්ධන කටයුතු සඳහා කාර්යය උදෙසා, මෙම උපලේඛනයෙහි ඒ ඒ තීරුවල දක්වා ඇති ඉඩම්, එකී සංචාරක මණ්ඩලය වෙත මෙම නියමය මඟින් පවරා ඇති බවත් නියම කරමි.

පී. බී. ජී. කලුගල්ල,
නැව් කටයුතු හා සංචාරක කටයුතු පිළිබඳ ඇමති.

1974 නොවැම්බර් මස 15 වැනි දින.

උපලේඛනය

නැගෙනහිර පළාතේ, මඩකලපුව දිස්ත්‍රික්කයේ, පාසිකුඩා සහ කල්කුඩා කෝරළේ පත්තුවේ පිහිටි, පාසිකුඩා වත්ත යැයි හැඳින්වෙන ඉඩමෙන් කොටස්, පාසිකුඩාකාඩු, පෙරියකොනාකාඩු යැයි හැඳින්වෙන කල්කුඩා තෝට්ටම්, කායන්කුඩියුම් යැයි හැඳින්වෙන කල්කුඩාපුම්, කල්කුඩාකාඩු යැයි හැඳින්වෙන පාසිකුඩිපුම්, කල්කුඩිපුම්, පාසිකුඩිපුම්, පාසිකුඩිපුම් යැයි හැඳින්වෙන කල්කුඩාපුම් සහ පාසිකුඩිපුම් යැයි හැඳින්වෙන කුරුන්දවට්ටි මුනෙයිපුම් යන, ප්‍රමාණයෙන් අක්කර 67 රූඩ් 1 පර්චස් 19කින් යුත්, පහත සඳහන් මායිම්වලින් සිමාවූ, යාව පිහිටි සියළු බිම් කොටස්—

පාසිකුඩාවත්ත

ප්‍රමාණයෙන් අක්කර 0 රූඩ් 0 පර්චස් 17කින් යුතු,
උතුරින් : පාසිකුඩාකාඩු පහත් කැලය,
නැගෙනහිරින් : පාසිකුඩාකාඩු පහත් කැලය,
දකුණින් : පාසිකුඩාකාඩු පහත් කැලය,
බටහිරින් : පාසිකුඩා වත්ත.

Miramar Beach (KOSGOGA)

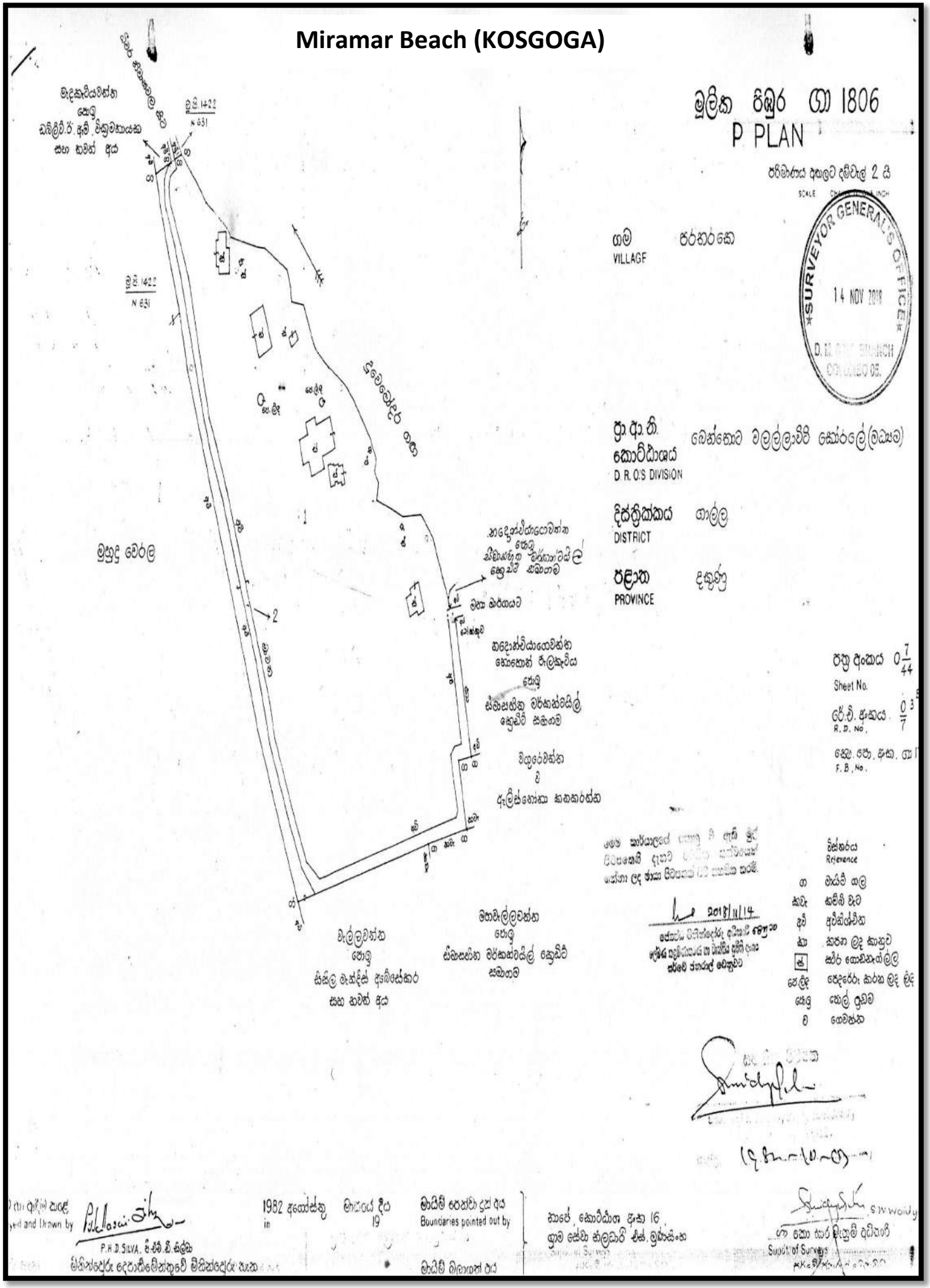

පරිශ්‍රය

AGE

ග්‍රා. ආ. නි. කොට්ඨාශය
G.R.O'S DIVISION

දිස්ත්‍රික්කය
DISTRICT

බෙන්තොට වලල්ලාවිටි කෝරළේ (ඉඩමෙහි)
මැනීමේ නියමය
Regn. for Survey

යාල්ල

කැඩැලි විස්තර ලැයිස්තුව TENEMENT LIST

යාල්ල දිස්ත්‍රික්කයේ අත්කරගැනීමේ නිලධාරීගේ
දිනාංක $\frac{17111}{94/2/341}$ සහ 1982.07.26 දින මැනීමේ නියමය
සංවර්ධන හෝමාල් කෝර්ඨාක්‍රමයක් සඳහා ඉඩම් අත්කරගැනීම
(ස.භ.ගේ මැනීමේ නියමය අංක: ග්‍රා/අ. 82/66)

මූලික සිතියම PLAN ග්‍රා 1806

SURVEYOR GENERAL'S OFFICE
14 NOV 2018
D.M.S. BRANCH
COLOMBO 05.

පිටු
1 වෙන
Page
of

ඉඩම් අංකය Lot	නම Name	විස්තරය Description	හිමිකම් කියන්නාගේ නම Name of Claimant	අ A	රූ R	ප P	රේඛා චිත්‍රය Diagram	කියයුතු කරුණු Remarks (හෙක්ටෙයාර් 1 = අක්කර 2.47 / 1 Hectare = 2.47 A)
1	පුංචිදුඳුවන්න මහදලිදුවන්න ඔරුතොටවන්න ගෙහෙඩියාගෙවන්න අරුලගෙතොටවන්න ලංකාගෙදරවන්න මහවත්ත මහවැල්ලවත්ත	රොල් ඉඩම, අඩුරුදු 5-10 දක්වා වයසැති පෙළ ගස් 36 ක් ද, අඩුරුදු 50-60 දක්වා වයසැති පෙළ ගස් 420 ක් සහ උල් පෙළි කිල කපරාරු කරන ලද සේර ගොඩනැගිලි 6 ක් ද, ස්ලොංෂීට් වහල සහිත කපරාරු කරන ලද සේර ඇඩිකුලි 3 ක් සහ පෙදෙරේරු කරනු ලබ්බ ලිං 2 ක් ඇත.	රජය	6	1	12.5		1422 දරණ මූලික නිකුරේ N 631 දරණ කැඩැල්ලේ කොටසක් ඇතුලත් වේ. ඉඩම් අත්කරගැනීමේ ආඥාපනතේ 38 වැනි වගන්තිය යටතේ අත්කරගන්නා ලදී. ඉල් හිමිකම් කතෘවෝ: මිරිඟ නීති හෝමාල් සමාගම, 137, වොක්ෂෝල් වීදිය, කොළඹ 2. විමලාවති ගුණසේකර, රසමහල්, දානිමා හර ලිස්බැටකෙඩියාව, කඳුරුව, එලින් මැන්දිස් ගුණසේකර සහ ස්ටීල් මැන්දිස් ඉසේසේකර, පරහරකෙ, කොස්ගොඩ, ඒ. හෙන්රි ද සොයිසා, සැරහෙලියස් මැන්දිස් අසේසේකර සහ ඇග්ගී මැන්දිස්, අසේසේකර සහ ඩබ්ලිව්. කේ. එම්. අසේසේකර, හාපේ, රකොස්ගොඩ අත්කරගැනීමේ කටයුතු අවසන් කිරීම සඳහා	2
2	—— එම ——	මහත	රජය	0	1	38.5		—— එම ——	0
			එකතුව	6	3	11.0		

මෙම කාර්යාලයේ අංකය ... දිනැති ... ප්‍රධානියෙකි දැනුවත් කරනු ලැබේ
ගන්නා ලද ඡායා පිටපතක් ... ඒ ... ඇමිණිය යුතුයි.
2018/11/12
ජෙෂ්ඨ පරීක්ෂණ නිලධාරි, අධිකාරි ආඥාව
අදාළ සැලසුම්කරු ... සඳහා ඩිජිටල් දත්ත
සර්වේ ජනරාල් වෙනුවට

1982.10.07

මැනීම සහ ඇඳීම කළේ
Surveyed and Drawn by
P.H.D. SILVA. පී.එච්.ඩී. සිල්වා
මිනින්දෝරු දෙපාර්තමේන්තුවේ මිනින්දෝරු තැන
Surveyor, Survey Department

1982 අගෝස්තු මාසයේ දිය 19 in

මායිම් පෙන්වා දුන් අය
Boundaries pointed out by

මායිම් බලාගත් අය
Boundaries pointed out to

කාර්යාල අංක 16

ග්‍රාම සේවක නිලධාරි, එස්. මුනසිංහ

S.N.Waidyaratne
ගණ කොට කැනුම් අධිකාරි
Supdt. of Surveys
සර්වේ ජනරාල් වෙනුවට
On behalf of the Surveyor General
Dated 1982-09-13 දින at

පරීක්ෂා කළේ
Checked by
C.T. de S. Manukulasuriya - Asst. S.S
1982.10.07 සී. ටී. ද එස්. මානුකුලසූරිය - සහ. මි. ද

174155

ලංකා ප්‍රජාතාන්ත්‍රික සමාජවාදී ජනරජයේ ගැසට් පත්‍රය

අති විශෙෂ

අංක 169/15 — 1981 දෙසැම්බර් 04 වැනි සිකුරාදා — 1981.12.04

(ආණ්ඩුවේ බලය පිට ප්‍රසිද්ධ කරන ලදී.)

I වැනි කොටස: (I) වැනි ඡේදය—සාමාන්‍ය

ආණ්ඩුවේ නිවේදන

1968 අංක 14 දරණ සංචාරක සංවර්ධන පනත

2 (1) වගන්තිය යටතේ නියෝගය

1968 අංක 14 දරණ සංචාරක සංවර්ධන පනතෙහි 2(1) වන වගන්තිය යටතේ මා වෙත පවරා ඇති බලතල ප්‍රකාර, රාජ්‍ය අමාත්‍ය ආනන්ද තිස්ස ද අල්විස් වන මම, 1966 අංක 10 දරණ පනතින් පිහිටුවන ලද ලංකා සංචාරක සංවර්ධනයේ සංවර්ධන යෝජනා ක්‍රමයක කාර්යය සඳහා මෙහි උපලේඛන සඳහන් ඉඩම් අත්පත් කර ගැනීම මේ නියමයෙන් අනුමත කරමි.

ආනන්ද තිස්ස ද අල්විස්,
රාජ්‍ය අමාත්‍ය.

[illegible] නොවැම්බර් මස 30 වැනි දින,
[illegible] දීය.

උපලේඛනය

(1) දකුණු පළාතේ ගාල්ල දිස්ත්‍රික්කයේ, වලල්ලාවිටි කෝරළයේ බෙන්තොට කොස්ගොඩ පරතරාක පිහිටි පුංචි දළදා වත්ත නමින් හඳුන්වනු ලබන පර්චස් 31.7ක ප්‍රමාණයෙන් යුත් බිම් කොටසේ මායිම් පහත දැක්වෙන පරිදි වේ.

උතුරට : මැදකැටිය වත්ත නොහොත් කුට්ටියවත්ත නමින් හඳුන්වනු ලබන ඉඩම ;

නැගෙනහිරට : දුවෙමෝදර ගඟ ;

දකුණට : මහ දළදා වත්ත නොහොත් දළදා වත්ත නමින් හඳුන්වනු ලබන ඉඩම ;

බටහිරට : මහ මුහුද.

මෙම ඉඩම් කොටස 1981.07.19 දාතම හා අංක 989 දරණ පිඹුරු පතෙහි 5 වැනි කැබැල්ල ලෙස දක්වා ඇති අතර, 1979 මාර්තු 31 වැනි දින බලයලත් මිනින්දෝරු ඩී. ජී. මෙන්ඩිස් මහතා විසින් මනින ලදී.

(2) දකුණු පළාතේ ගාල්ල දිස්ත්‍රික්කයේ වලල්ලාවිටි කෝරළයේ බෙන්තොට කොස්ගොඩ පරතරාක පිහිටි මහ දළදා වත්ත නොහොත් දළදා වත්ත නමින් හඳුන්වනු ලබන අක්කර 2, රූඩ් 0, පර්චස් 5.25 ප්‍රමාණයෙන් යුත් බිම් කොටසේ මායිම් පහත දැක්වෙන පරිදි වේ.

උතුරට : පුංචි දළදා වත්ත නමින් හඳුන්වනු ලබන ඉඩම ;

නැගෙනහිරට : දුවෙමෝදර ගඟ ;

දකුණට : මහවැල්ලවත්ත, ගෙහෙඩියගෙ වත්ත හා අරුම්ගෙතොටවත්ත නමින් හඳුන්වනු ලබන ඉඩම්,

බටහිරට : මහ මුහුද.

මෙම ඉඩම් කොටස 1981.07.19 දාතම හා අංක 989 දරණ පිඹුරු පතෙහි 5 වැනි කැබැල්ල ලෙස දක්වා ඇති අතර, 1979 මාර්තු 31 වැනි දින බලයලත් මිනින්දෝරු ඩී. ජී. මෙන්ඩිස් මහතා විසින් මනින ලදී.

(3) දකුණු පළාතේ ගාල්ල දිස්ත්‍රික්කයේ වලල්ලාවිටි කෝරළයේ බෙන්තොට කොස්ගොඩ පරතරාක පිහිටි මහ වැල්ලවත්ත නොහොත් උස්වත්ත නමින් හඳුන්වනු ලබන රූඩ් 2, පර්චස් 10.5ක ප්‍රමාණයෙන් යුත් බිම් කොටසේ මායිම් පහත දැක්වෙන පරිදි වේ.

උතුරට : මහ දළදා වත්ත නොහොත් දළදා වත්ත නමින් හඳුන්වනු ලබන ඉඩම ;

නැගෙනහිරට : ගෙහෙඩියගෙවත්ත නමින් හඳුන්වනු ලබන ඉඩම ;

දකුණට : ඔරුතොටවත්ත නමින් හඳුන්වනු ලබන ඉඩම;

බටහිරට : මහ මුහුද.

මෙම ඉඩම් කොටස 1981.07.19 දාතම හා අංක 989 දරණ පිඹුරු පතෙහි 06 වැනි කැබැල්ල ලෙස දක්වා ඇති අතර, 1979 මාර්තු 31 වැනි දින බලයලත් මිනින්දෝරු ඩී. ජී. මෙන්ඩිස් මහතා විසින් මනින ලදී.

(4) දකුණු පළාතේ ගාල්ල දිස්ත්‍රික්කයේ, වලල්ලාවිටි කෝරළයේ බෙන්තොට කොස්ගොඩ පරතරාක පිහිටි ගෙහෙඩියගෙ වත්ත නමින් හඳුන්වනු ලබන රූඩ් 03, පර්චස් 18.5 ප්‍රමාණයෙන් යුත් බිම් කොටසේ මායිම් පහත දැක්වෙන පරිදි වේ.

උතුරට : මහ දළදා වත්ත නොහොත් දළදා වත්ත නමින් හඳුන්වනු ලබන ඉඩම ;

නැගෙනහිරට : අරුම්ගෙතොටවත්ත නමින් හඳුන්වනු ලබන ඉඩම ;

දකුණට : ලංකා ගෙදර වත්ත හා ඔරුතොටවත්ත නමින් හඳුන්වනු ලබන ඉඩම් ;

බටහිරට : මහවැල්ලවත්ත හා ඔරුතොටවත්ත නමින් හඳුන්වනු ලබන ඉඩම්.

මෙම ඉඩම් කොටස 1981.07.19 දාතම හා අංක 989 දරණ පිඹුරු පතෙහි 07 වැනි කැබැල්ල ලෙස දක්වා ඇති අතර, 1979 මාර්තු 31 වැනි දින බලයලත් මිනින්දෝරු ඩී. ජී. මෙන්ඩිස් මහතා විසින් මනින ලදී.

A—ඒ 60077—2,955 (81/12)

...ණු පළාතේ ගාල්ල දිස්ත්‍රික්කයේ වලල්ලාවිටි කෝරළයේ ...ට කොස්ගොඩ පරතරාක පිහිටි අරුමගෙතොටවත්ත නමින් ...ලබන රූඩ් 02 පර්චස් 38 ප්‍රමාණයෙන් යුත් බිම් කොටසේ මායිම් ...වෙන් පරිදි වේ.

...: මහදළදවත්ත නොහොත් දළදවත්ත නමින් හඳුන්වනු ලබන ...ම;

...නහිරට : දුවෙමෝදර ගඟ හා නදොන්වියා පදිංචිවුනු ආරච්චිගෙ ...ත නොහොත් පැලවත්ත නොහොත් පැලකැටිය නමින් හඳුන්වනු ...ලබන ඉඩම;

...: ධීවර කාර්මිකයින්ගේ පාර හා ගෙහෙඩියගෙවත්ත නමින් ...ඳුන්වනු ලබන ඉඩම; (කැබලි අංක 7න් කොටසකි.) ;

...රට : ගෙහෙඩියගෙවත්ත නමින් හඳුන්වනු ලබන ඉඩම.

...ඉඩම් කොටස 1981.07.19 දිනම හා අංක 989 දරණ පිඹුරු පතෙහි ...කැබැල්ල ලෙස දක්වා ඇති අතර, 1979 මාර්තු 31 වැනි දින බලයලත් ...දෝරු ඩී. ජී. මෙන්ඩිස් මහතා විසින් මනින ලදී.

...කුණු පළාතේ ගාල්ල දිස්ත්‍රික්කයේ වලල්ලාවිටි කෝරළයේ ...ට කොස්ගොඩ පරතරාක පිහිටි ලංකා ගෙදර වත්ත නමින් ...ලබන අක්කර 01 රූඩ් 00 පර්චස් 23.5ක ප්‍රමාණයෙන් යුත් බිම් ...සේ මායිම් පහත දක්වෙන පරිදි වේ.

...රට : ගෙහෙඩියගෙවත්ත නමින් හඳුන්වනු ලබන ඉඩම;

...නහිරට : නදෙන්වියා පදිංචිවුනු ආරච්චිගෙ වත්ත නොහොත් ...වත්ත නොහොත් පැලකැටිය හා වගුරෙ වත්ත නමින් හඳුන්වනු ...ලබන ඉඩම් ;

...ණට : වැල්ලවත්ත හා පරණගෙදරවත්ත නමින් හඳුන්වනු ලබන ...ඉඩම් ;

...හිරට : ඔරුතොටවත්ත හා මහවත්ත නමින් හඳුන්වනු ලබන ඉඩම්.

...ඉඩම් කොටස 1981.07.19 දිනම හා අංක 989 දරණ පිඹුරු පතෙහි ...කැබැල්ල ලෙස දක්වා ඇති අතර, 1979 මාර්තු 31 වැනි දින බලයලත් ...දෝරු ඩී. ජී. මෙන්ඩිස් මහතා විසින් මනින ලදී.

...කුණු පළාතේ ගාල්ල දිස්ත්‍රික්කයේ වලල්ලාවිටි කෝරළයේ ...ට කොස්ගොඩ පරතරාක පිහිටි ඔරුතොටවත්ත නමින් හඳුන්වනු ...රූඩ් 02 පර්චස් 18 ප්‍රමාණයෙන් යුත් බිම් කොටසේ මායිම් පහත ...වෙන පරිදි වේ.

...රට : මහවැල්ලවත්ත හා ගෙහෙඩියගෙවත්ත නමින් හඳුන්වනු ලබන ...ඉඩම්;

...නහිරට : ගෙහෙඩියගෙවත්ත හා ලංකාගෙදරවත්ත නමින් හඳුන් ...වනු ලබන ඉඩම් ;

...ණට : මහවත්ත නමැති ඉඩම ;

...හිරට : මහ මුහුද.

...ඉඩම් කොටස 1981.07.19 දිනම හා 989 දරණ පිඹුරු පතෙහි 10 වැනි ...ල්ල ලෙස දක්වා ඇති අතර, 1979 මාර්තු මස 31 වැනි දින බලයලත් ...දෝරු ඩී. ජී. මෙන්ඩිස් මහතා විසින් මනින ලදී.

...කුණු පළාතේ ගාල්ල දිස්ත්‍රික්කයේ වලල්ලාවිටි කෝරළයේ ...ට කොස්ගොඩ පරතරාක පිහිටි මහවත්ත නමින් හඳුන්වනු ලබන ...01 පර්චස් 36ක ප්‍රමාණයෙන් යුත් බිම් කොටසේ මායිම් පහත දක්වෙන ...වේ.

...රට : ඔරුතොටවත්ත නමින් හඳුන්වනු ලබන ඉඩම ;

...නහිරට : ලංකාගෙදරවත්ත නමින් හඳුන්වනු ලබන ඉඩම ;

දකුණට : වැල්ලවත්ත නමින් හඳුන්වනු ලබන ඉඩම ;

බටහිරට : මහ මුහුද.

මෙම ඉඩම් කොටස 1981.07.19 දිනම හා අංක 989 දරණ පිඹුරු පතෙහි 11 වැනි කැබැල්ල ලෙස දක්වා ඇති අතර, 1979 මාර්තු මස 31 වැනි දින බලය ලත් මිනින්දෝරු ඩී. ජී. මෙන්ඩිස් මහතා විසින් මනින ලදී.

12-444

පඩිපාලක සභා ආඥාපනත

නිවේදනය

(136 වැනි අධිකාරය වන) පඩි පාලක සභා ආඥාපනතේ 30 වැනි වගන්තියෙන් තමන් වෙත පැවරී ඇති බලතල ප්‍රකාර, මෙහි වූ උපලේඛන යෙහි නිශ්චිතව සඳහන් ස්වකීය තීරණයන් එම උපලේඛනයෙහි දක්වා ඇති පරිද්දෙන් වෙනස් කිරීමට තේ වැවීමේ සහ සෑදීමේ කර්මාන්තය පිළිබඳ පඩි පාලක සභාව අදහස් කරන බව එකී පඩි පාලක සභා ආඥාපනතේ 28 වැනි වගන්තියේ විධිවිධාන අනුව මෙයින් නිවේදනය කරනු ලැබේ.

ඉහත කී යෝජනාවට විරුද්ධව ඉදිරිපත් කරනු ලබන විරුද්ධතාවයන් 1981 දෙසැම්බර් මස 15 වන දින දහවල් 12 දක්වා එම පඩි පාලක සභාවේ සාභපති විසින් භාරගනු ලැබේ.

ඉදිරිපත් කරන සෑම විරුද්ධතාවයක්ම එසේ විරුද්ධ වීමට හේතු වූ කරුණු පිළිබඳ ප්‍රාකාශයක්ද සහිතව ලියවිල්ලකින් විය යුතුය.

ජී. වීරකෝන්,
තේ වැවීමේ සහ සෑදීමේ කර්මාන්තය
පිළිබඳ පඩි පාලක සභාවේ වැඩ බලන
සභාපති.

1981 දෙසැම්බර් මස 4 වන දින,
කොළඹ දීය.

උපලේඛනය

තේ වැවීමේ සහ සෑදීමේ කර්මාන්තය පිළිබඳ පඩි පාලක සභාව විසින් ඇති කරනු ලදුව 1945 ජූලි මස 31 වන දින අංක 9,441 දරණ ගැසට් පත්‍රයෙහි පළ කරනු ලැබූ නිවේදනයේ උපලේඛනයෙහි සවිස්තරව දක්වා ඇති තීරණ කලින් කලට වෙනස් කරනු ලැබූ පරිදි එහි II වන කොටස පහත සඳහන් පරිදි තව දුරටත් වෙනස් කල යුතුය.

" වැඩ කරන සාමාන්‍ය දවසක් සඳහා වූ මූලික ප්‍රමාණය " යන ශීර්ෂය යටතේ :—

(අ) " වයස අවුරුදු 16ට නො අඩු පිරිමි කම්කරුවෙකු " යන කරුණට අදාල පේලියේ " 2.51 " යන ඉලක්කම් වෙනුවට " 4.51 " යන ඉලක්කම් ආදේශ කිරීමෙන්.

(ආ) " වයස අවුරුදු 15ට නො අඩු ගැහැණු කම්කරුවෙකු " යන කරුණට අදාල පේලියේ " 2.32 " යන ඉලක්කම් වෙනුවට " 4.32 " යන ඉලක්කම් ආදේශ කිරීමෙන්.

(ඇ) " ළමා කම්කරුවෙකු " යන කරුණට අදාල පේලියේ " 2.07 " යන ඉලක්කම් වෙනුවට 4.07 යන ඉලක්කම් ආදේශ කිරීමෙන්.

12-445

D.Nishshanka De Silva(M.S.I.)
Registered Licensed Surveyor &
Leveller and Court Commissioner
(Reg. no- 20172122)
BSc in Surveying sp.(SL)
MSc in Geoinformatics(SL)
58 Pagoda Road
Nugegoda
Tel:-0112824877, 0912253213
Mob:- 0718472386

Topographical Surveying Works for Kogala Beach Hotel - SLTDA

PLAN NO: 0582

Koggala Beach Hotel

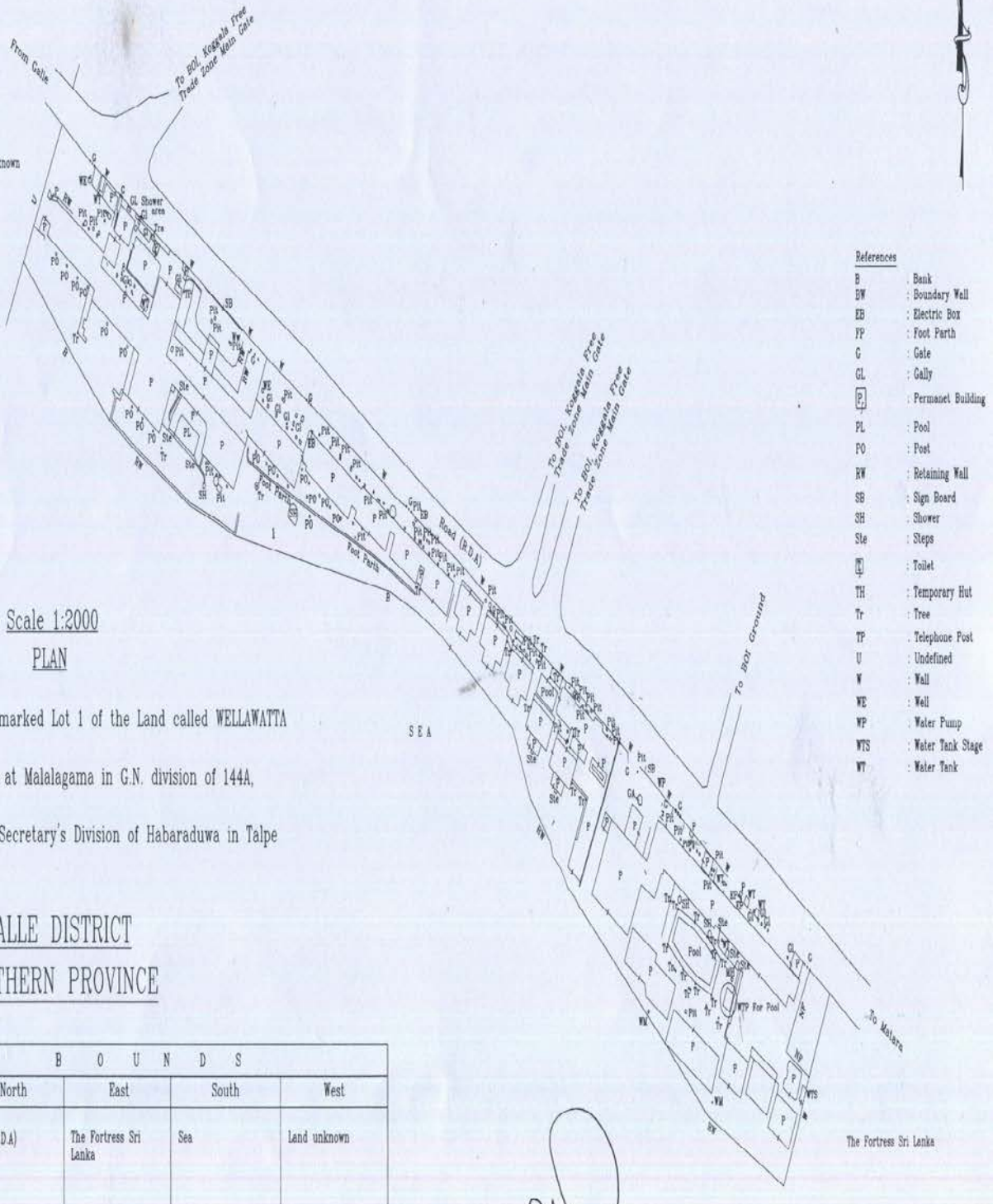

References

B	: Bank
BW	: Boundary Wall
EB	: Electric Box
FP	: Foot Parth
G	: Gate
GL	: Gally
P	: Permanet Building
PL	: Pool
PO	: Post
RW	: Retaining Wall
SB	: Sign Board
SH	: Shower
Ste	: Steps
T	: Toilet
TH	: Temporary Hut
Tr	: Tree
TP	: Telephone Post
U	: Undefined
W	: Wall
WE	: Well
WP	: Water Pump
WTS	: Water Tank Stage
WT	: Water Tank

Scale 1:2000

PLAN

of an allotment of Land marked Lot 1 of the Land called WELLAWATTA being a survey, situated at Malalagama in G.N. division of 144A, Koggala within Divisional Secretary's Division of Habaraduwa in Talpe Pattuwa

GALLE DISTRICT

SOUTHERN PROVINCE

Bounded as follows :

Extent					B O U N D S			
Lot No	Hectares	A	R.	P.	North	East	South	West
1	3.2216	7	3	33.72	Road (R.D.A)	The Fortress Sri Lanka	Sea	Land unknown

Containing in Extent : 3.2216 Hectares = (7 A. 3 R. 33.72 P)

Surveyed on 23-10-2021

D.Nishshanka De Silva
Registered Licensed Surveyor
th
27 January 2022

ඊසී/බී/එස්/6 II

පුරාවස්තු ආඥාපනත

(එහි ඉහළතිය වන) පුරා වස්තු ආඥා පනතේ 19 වෙනි වගන්තිය යටතේ කරනු පිළිබඳ ඇමතිවරයා විසින් කරනු ලබන ප්‍රකාශය.

ඇස්.ඇස්. කුලතිලක,
සංස්කෘතික කටයුතු පිළිබඳ ඇමති.

1974 නොවැම්බර් මස 05 වැනි දින,
කොළඹ,
ප්‍රධාන ලේකම්තුමාගේ දීය.

දන්වීම

කෑගල්ල දිස්ත්‍රික්කයේ හල්මඩුල්ල හා කිණිගොඩ ග්‍රාම නිලධාරී වසම්වල එගොඩපොත හා කනිෂ්ඨ්‍රජන්තුවේ වාර්තාගත කරනු ලබන පරිදි, පුරාවස්තු ආඥාපනතේ 19 වෙනි වගන්තිය යටතේ ඒ ප්‍රදේශවල පිහිටි පුරාවස්තු ලෙස ප්‍රකාශයට පත් කරන ලද ස්ථාන පිළිබඳ ඇමතිවරයා විසින් කරනු ලබන ප්‍රකාශය.

හල්මඩුල්ල	කිණිගොඩ
1	1
2	2
3	3
4	4
5	5
6	6
7	7
8	8
9	9
10	10
11	11
12	12
13	13
14	14
15	15
16	16
17	17
18	18
19	19
20	20
21	21
22	22
23	23
24	24
25	25
26	26
27	27
28	28
29	29
30	30
31	31
32	32
33	33
34	34
35	35
36	36
37	37
38	38
39	39
40	40
41	41
42	42
43	43
44	44
45	45
46	46
47	47
48	48
49	49
50	50
51	51
52	52
53	53
54	54
55	55
56	56
57	57
58	58
59	59
60	60
61	61
62	62
63	63
64	64
65	65
66	66
67	67
68	68
69	69
70	70
71	71
72	72
73	73
74	74
75	75
76	76
77	77
78	78
79	79
80	80
81	81
82	82
83	83
84	84
85	85
86	86
87	87
88	88
89	89
90	90
91	91
92	92
93	93
94	94
95	95
96	96
97	97
98	98
99	99
100	100
101	101
102	102
103	103
104	104
105	105
106	106
107	107
108	108
109	109
110	110
111	111
112	112
113	113
114	114
115	115
116	116
117	117
118	118
119	119
120	120
121	121
122	122
123	123
124	124
125	125
126	126
127	127
128	128
129	129
130	130
131	131
132	132
133	133
134	134
135	135
136	136
137	137
138	138
139	139
140	140
141	141
142	142
143	143
144	144
145	145
146	146
147	147
148	148
149	149
150	150
151	151
152	152
153	153
154	154
155	155
156	156
157	157
158	158
159	159
160	160
161	161
162	162
163	163
164	164
165	165
166	166
167	167
168	168
169	169
170	170
171	171
172	172
173	173
174	174
175	175
176	176
177	177
178	178
179	179
180	180
181	181
182	182
183	183
184	184
185	185
186	186
187	187
188	188
189	189
190	190
191	191
192	192
193	193
194	194
195	195
196	196
197	197
198	198
199	199
200	200
201	201
202	202
203	203
204	204
205	205
206	206
207	207
208	208
209	209
210	210
211	211
212	212
213	213
214	214
215	215
216	216
217	217
218	218
219	219
220	220
221	221
222	222
223	223
224	224
225	225
226	226
227	227
228	228
229	229
230	230
231	231
232	232
233	233
234	234
235	235
236	236
237	237
238	238
239	239
240	240
241	241
242	242
243	243
244	244
245	245
246	246
247	247
248	248
249	249
250	250
251	251
252	252
253	253
254	254
255	255
256	256
257	257
258	258
259	259
260	260
261	261
262	262
263	263
264	264
265	265
266	266
267	267
268	268
269	269
270	270
271	271
272	272
273	273
274	274
275	275
276	276
277	277
278	278
279	279
280	280
281	281
282	282
283	283
284	284
285	285
286	286
287	287
288	288
289	289
290	290
291	291
292	292
293	293
294	294
295	295
296	296
297	297
298	298
299	299
300	300
301	301
302	302
303	303
304	304
305	305
306	306
307	307
308	308
309	309
310	310
311	311
312	312
313	313
314	314
315	315
316	316
317	317
318	318
319	319
320	320
321	321
322	322
323	323
324	324
325	325
326	326
327	327
328	328
329	329
330	330
331	331
332	332
333	333
334	334
335	335
336	336
337	337
338	338
339	339
340	340
341	341
342	342
343	343
344	344
345	345
346	346
347	347
348	348
349	349
350	350
351	351
352	352
353	353
354	354
355	355
356	356
357	357
358	358
359	359
360	360
361	361
362	362
363	363
364	364
365	365
366	366
367	367
368	368
369	369
370	370
371	371
372	372
373	373
374	374
375	375
376	376
377	377
378	378
379	379
380	380
381	381
382	382
383	383
384	384
385	385
386	386
387	387
388	388
389	389
390	390
391	391
392	392
393	393
394	394
395	395
396	396
397	397
398	398
399	399
400	400
401	401
402	402
403	403
404	404
405	405
406	406
407	407
408	408
409	409
410	410
411	411
412	412
413	413
414	414
415	415
416	416
417	417
418	418
419	419
420	420
421	421
422	422
423	423
424	424
425	425
426	426
427	427
428	428
429	429
430	430
431	431
432	432
433	433
434	434
435	435
436	436
437	437
438	438
439	439
440	440
441	441
442	442
443	443
444	444
445	445
446	446
447	447
448	448
449	449
450	450
451	451
452	452
453	453
454	454
455	455
456	456
457	457
458	458
459	459
460	460
461	461
462	462
463	463
464	464
465	465
466	466
467	467
468	468
469	469
470	470
471	471
472	472
473	473
474	474
475	475
476	476
477	477
478	478
479	479
480	480
481	481
482	482
483	483
484	484
485	485
486	486
487	487
488	488
489	489
490	490
491	491
492	492
493	493
494	494
495	495
496	496
497	497
498	498
499	499
500	500
501	501
502	502
503	503
504	504
505	505
506	506
507	507
508	508
509	509
510	510
511	511
512	512
513	513
514	514
515	515
516	516
517	517
518	518
519	519
520	520
521	521
522	522
523	523
524	524
525	525
526	526
527	527
528	528
529	529
530	530
531	531
532	532
533	533
534	534
535	535
536	536
537	537
538	538
539	539
540	540
541	541
542	542
543	543
544	544
545	545
546	546
547	547
548	548
549	549
550	550
551	551
552	552
553	553
554	554
555	555
556	556
557	557
558	558
559	559
560	560
561	561
562	562
563	563
564	564
565	565
566	566
567	567
568	568
569	569
570	570
571	571
572	572
573	573
574	574
575	575
576	576
577	577
578	578
579	579
580	580
581	581
582	582
583	583
584	584
585	585
586	586
587	587
588	588
589	589
590	590
591	591
592	592
593	593
594	594
595	595
596	596
597	597
598	598
599	599
600	600
601	601
602	602
603	603
604	604
605	605
606	606
607	607
608	608
609	609
610	610
611	611
612	612
613	613
614	614
615	615
616	616
617	617
618	618
619	619
620	620
621	621
622	622
623	623
624	624
625	625
626	626
627	627
628	628
629	629
630	630
631	631
632	632
633	633
634	634
635	635
636	636
637	637
638	638
639	639
640	640
641	641
642	642
643	643
644	644
645	645
646	646
647	647
648	648
649	649
650	650
651	651
652	652
653	653
654	654
655	655
656	656
657	657
658	658
659	659
660	660
661	661
662	662
663	663
664	664
665	665
666	666
667	667
668	668
669	669
670	670
671	671
672	672
673	673
674	674
675	675
676	676
677	677
678	678
679	679
680	680
681	681
682	682
683	683
684	684
685	685
686	686
687	687
688	688
689	689
690	690
691	691
692	692
693	693
694	694
695	695
696	696
697	697
698	698
699	699
700	700
701	701
702	702
703	703
704	704
705	705
706	706
707	707
708	708
709	709
710	710
711	711
712	712
713	713
714	714
715	715
716	716
717	717
718	718
719	719
720	720
721	721
722	722
723	723
724	724
725	725
726	726
727	727
728	728
729	729
730	730
731	731
732	732
733	733
734	734
735	735
736	736
737	737
738	738
739	739
740	740
741	741
742	742
743	743
744	744
745	745
746	746
747	747
748	748
749	749
750	750
751	751
752	752
753	753
754	754
755	755
756	756
757	757
758	758
759	759
760	760
761	761
762	762
763	763
764	764
765	765
766	766
767	767
768	768
769	769
770	770
771	771
772	772
773	773
774	774
775	775
776	776
777	777
778	778
779	779
780	780
781	781
782	782
783	783
784	784
785	785
786	786
787	787
788	788
789	789
790	790
791	791
792	792
793	793
794	794
795	795
796	796
797	797
798	798
799	799
800	800
801	801
802	802
803	803
804	804
805	805
806	806
807	807
808	808
809	809
810	810
811	811
812	812
813	813
814	814
815	815
816	816
817	817
818	818
819	819
820	820
821	821
822	822
823	823
824	824
825	825
826	826
827	827
828	828
829	829
830	830
831	831
832	832
833	833
834	834
835	835
836	836
837	837
838	838
839	839
840	840
841	841
842	842
843	843
844	844
845	845
846	846
847	847
848	848
849	849
850	850
851	851
852	852
853	853
854	854
855	855
856	856
857	857
858	858
859	859
860	860
861	861
862	862
863	863
864	864
865	865
866	866
867	867
868	868
869	869
870	870
871	871
872	872
873	873
874	874
875	875
876	876
877	877
878	878
879	879
880	880
881	881
882	882
883	883
884	884
885	885
886	886
887	887
888	888
889	889
890	890
891	891
892	892
893	893
894	894
895	895
896	896
897	897
898	898
899	899
900	900
901	901
902	902
903	903
904	904
905	905
906	906
907	907
908	908
909	909
910	910
911	911
912	912
913	913
914	914
915	915
916	916
917	917
918	918
919	919
920	920
921	921
922	922
923	923
924	924
925	925
926	926
927	927
928	928
929	929
930	930
931	931
932	932
933	933
934	934
935	935
936	936
937	937
938	938
939	939
940	940
941	941
942	942
943	943
944	944
945	945
946	946
947	947
948	948
949	949
950	950
951	951
952	952
953	953
954	954
955	955
956	956
957	957
958	958
959	959
960	960
961	961
962	962
963	963
964	964
965	965
966	966
967	967
968	968
969	969
970	970
971	971
972	972
973	973
974	974
975	975
976	976
977	977
978	978
979	979
980	980
981	981
982	982
983	983
984	984
985	985
986	986
987	987
988	988
989	989
990	990
991	991
992	992
993	993
994	994
995	995
996	996
997	997
998	998
999	999
1000	1000

1968 අංක 14 දරණ සංචාරක සංවර්ධන පනතේ 4 (1) වන්නිය යටතේ නියමය

1968 අංක 14 දරණ සංචාරක සංවර්ධන පනතේ 4 (1) වගන්තියෙන් සංචාරක ඉඩම් වලින් ලැබිය හැකි ආදායම් වර්ගය, නැවතීම් කටයුතු හා සංචාරක කටයුතු සඳහා ඉඩම් ඉඩම් ඉඩම්

D. SARATHCHANDRA, F.S.I.
ensed Surveyor, Leveller
Court Commissioner
/9, Vijaya Mawatha,
tegedara Road,
aragama
.850358

PLAN No. 874 B

Beruwala Resort (PVT)Ltd.

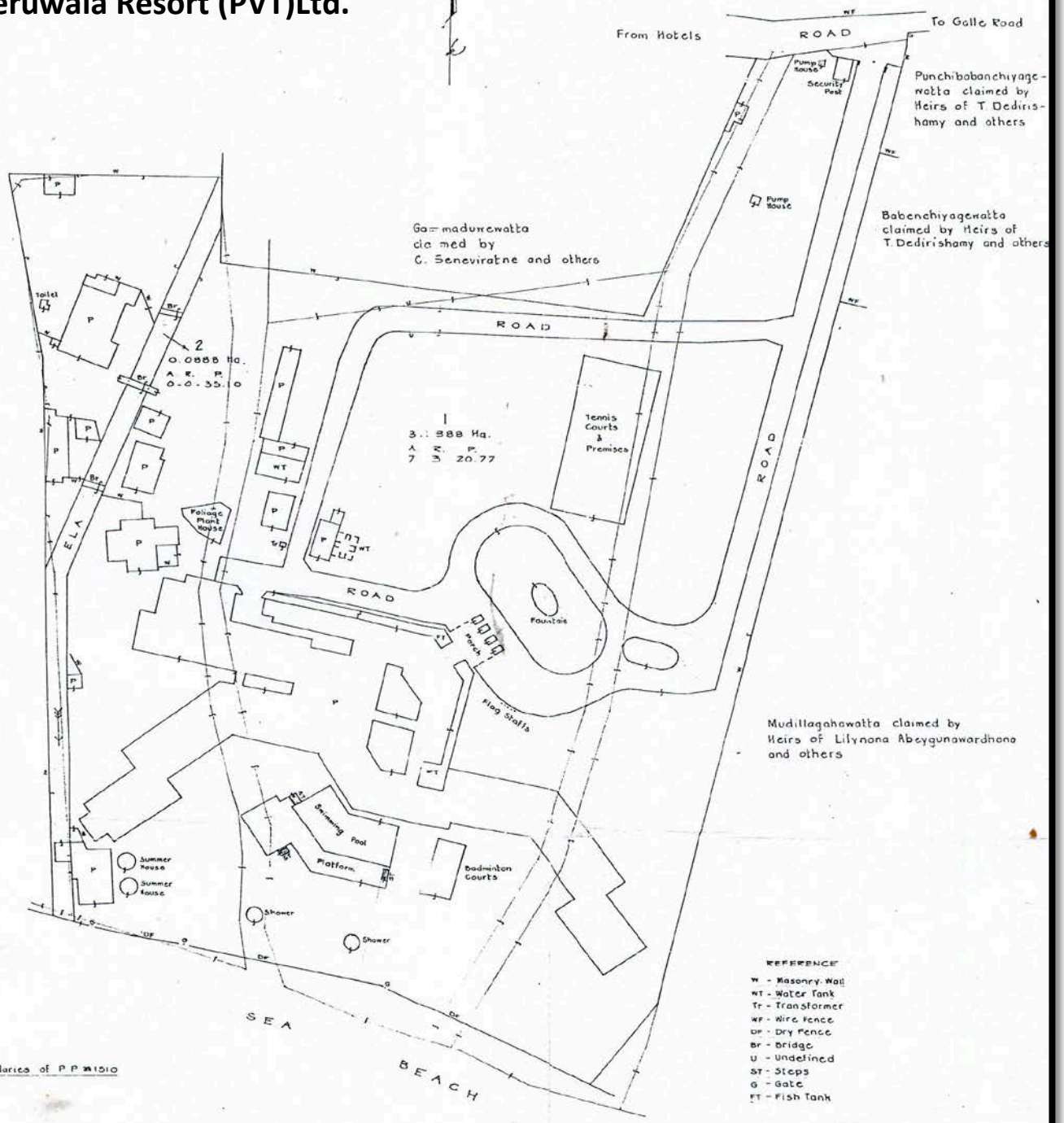

NOTE
Superimposed boundaries of P.P. 1510 are shown in Red

SCALE - 1:1000

PLAN

of two allotments of land marked 1 and 2 called Paraththollawatta, Gammaduwawatta Hunukotuwawatta alias Alensundaragewatta and Wellawatta alias Karandagahawatta being a resurvey of lots 1, 2, 3 and 4 and the unlotted Ela depicted in P.P. 1510 - land as occupied by

Wornel's Reef Hotel

situated at Moragolla Village in Kalutara Totamune South in

KALUTARA DISTRICT
WESTERN PROVINCE

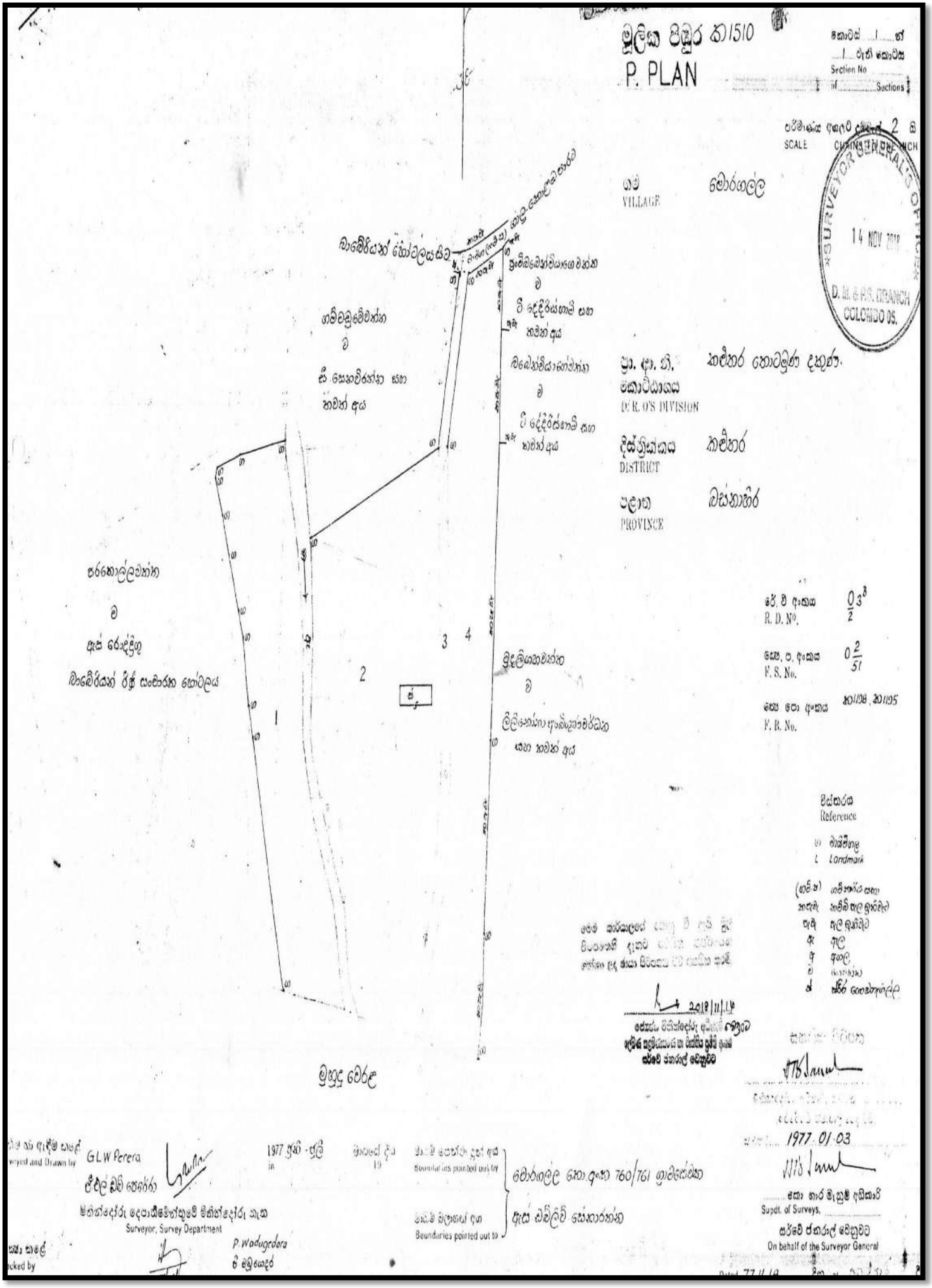
මූලික පියවර අ.1510
P. PLAN
කොටස 1 න්
1 වැනි කොටස
Section No
of Sections
පරිමාණය අඟලට චෘතන් 2 යි
SCALE CHAINS TO AN INCH
SURVEYOR GENERAL'S OFFICE
14 NOV 2019
D. M. & P.S. BRANCH
COLOMBO 05.
ගම VILLAGE මොරගල්ල
ප්‍රා. ලේ. වි. කොට්ඨාශය D.R.O'S DIVISION කළුතර තොටමුණ දකුණ.
දිස්ත්‍රික්කය DISTRICT කළුතර
පළාත PROVINCE බස්නාහිර
ඩේ. වී අංකය R. D. No. 03/2
ෆෙ. ඔ. අංකය F. S. No. 0 2/51
ෆෙ පො අංකය F. B. No. අ1198 , අ1195
බාබේරියන් හෝටලයේ සිට
ගබ්සඩ්‍රමේවර්ධන ම සී සොමවීරසිංහ සහ තවත් අය
ප්‍රේමසිරිවෙත්තියාගෙවත්තත ම ටී දේදිරිස්ගමේ සහ තවත් අය
මලවෙත්තියාගෙවත්තත ම ටී දේදිරිස්ගමේ සහ තවත් අය
පරණොල්ලවත්ත ම ඇස් රොද්දිගු බාබේරියන් රීජ් සංචාරක හෝටලය
ලියනගේ ආනන්දසෝමවර්ධන සහ තවත් අය
1
2
3
4
මුහුදු වෙරළ
යොමු කිරීම්
References
ල ස්ථාවරාම්ක
L Landmark
(ගල්ලු) ගල්කණිය සහිත
කඳුගැටි කඳුගැටි සහිත
තැනි අල්ල ඉහිරිවිට
ඇ ඇල
ඉ අගල
ව වැටකොන
ප්‍රේ පක්ෂි ගොහොරුවල
1977 ජූනි - ජූලි in
Boundaries pointed out by මොරගල්ල හෝ.අංක 760/761 ග්‍රාමසේවකයා
Boundaries pointed out to ඇස් ඩබ්ලිව් සේනාරත්න
1977.01.03
Surveyed and Drawn by G.L.W. Perera ජී.එල් ඩබ්. පෙරේරා
Surveyor, Survey Department මහින්දෝදර, දෙපාර්තමේන්තුමේ මහින්දෝදර, කැඩ
P. Wadugedera පී. වඩුගෙදර
Checked by
Dated 77/11/18
කෝ. භාර මිණුම් අධිකාරී
Supt. of Surveys,
සර්වේ ජනරාල් වෙනුවට
On behalf of the Surveyor General

ගම්බිම් විස්තර ලැයිස්තුව

TENEMENT LIST

මූලික පිඹුර අංක 1510

P. PLAN

පිටු 2 න් / වෙනි පිටුව

page of pages

ගම්
VILLAGE
පොරොළුවේ

ප්‍රා. ඇ. නි කොට්ඨාශයේ හේමාර කොට්ඨාශ දකුණ කෑගල දිස්ත්‍රික්කයේ දිවයිනින්ගෙ

D. R. O'S DIVISION

දිස්ත්‍රික්කය කෑගල
DISTRICT

මැනීමේ නියමය අංකය. C 615/නැගෙ/76 / 93/4/258 දින 1976-07-27 දිනැති පොරොළුවේ සංශෝධන ග්‍රාමයන් සඳහා ඉඩම් අත්තර මැනීමේ
Regn. for Survey (සැ.ස.ගේ ලිපි අංක නැ/A/76/60)

ඉවතී කැබලිල්ල Lot	නම Name	විස්තරය Description	හිමිකම් කියන්නාගේ නම Name of Claimant	ඒ A	රූ R.	ප. P.	සටහන් පිටපත Diagram	කියයුතු කරුණු Remarks
1	පරණහාල්ලවිත්තා	පොල් ඉඩම අවු. 25 ක් වයසැති පොල්ගස් 250 ක් හා දෙඩියස් 7 ක් තිබේ	රජය	1	3	25.0		ඉඩම් අත්තරගැසීමේ ආඥා පනතේ 38 (ඇ) වගන්තිය යටතේ අත්තර ගන්නා ලදී. අත්තර යෑමේ කටයුතු සම්පූර්ණ කිරීම සඳහා මූල්ම සිමාකම් කියන්නෝ අංක 121, කිනස් කර, කොරැල්ල පදිංචි රසාවි සොමවීරගෙය, පොරොළුවේ බේරුවල පදිංචි නයාගාවිනී අබේගුණවර්ධන, නිළුකා අබේගුණවර්ධන, අවිරාවති අබේගුණවර්ධන, ජී. ලිලි. ද සිල්වා, ඒ. අවිත්‍රා. ද. සිල්වා, එස්ලි ජී. ජී. විතාන ගෙදර, ඇස්. නැස්ලින්හෝමා, ඇස්. තුසුලින්හෝමා, ඇත්ගම හවිහර පදිංචි ඇස්. සේදරිස්කෙ සිල්වා, අංක 112 සිරිවර්ධනාරාම, රත්මලාන පදිංචි ජී. ජී. අබේගුණවර්ධන, අංක 10 බම්බලපිටිය නවිවුන්හවුස් කොළඹ 4. පදිංචි නිමලා. විජේසේකර සහ තවත් අය.
2	ගමිමඩුවවිත්තා	පොල් ඉඩම අවු. 25 ක් වයසැති පොල්ගස් 250, දෙළඳාස් 3 ක්, අවු. 5 ක් වයසැති දෙළඳාස් 15 ක් හා ස්ථිර ගොඩනැඟිලි කිහිපයක් තිබේ.	-ඒව-	3	1	27.0		ඉඩම් අත්තරගැසීමේ ආඥා පනතේ 38 (ඇ) වගන්තිය යටතේ අත්තර ගන්නා ලදී. අත්තර යෑමේ කටයුතු සම්පූර්ණ කිරීම සඳහා මූල්ම සිමාකම් කියන්නෝ අංක 121, කිනස් කර, කොරැල්ල පදිංචි රසාවි සොමවීරගෙය, පොරොළුවේ බේරුවල පදිංචි නයාගාවිනී අබේගුණවර්ධන, නිළුකා අබේගුණවර්ධන, අවිරාවති අබේගුණවර්ධන, ජී. ලිලි. ද සිල්වා, ඒ. අවිත්‍රා. ද. සිල්වා, එස්ලි ජී. ජී. විතාන ගෙදර, ඇස්. නැස්ලින්හෝමා, ඇස්. තුසුලින්හෝමා, ඇත්ගම හවිහර පදිංචි ඇස්. සේදරිස්කෙ සිල්වා, අංක 112 සිරිවර්ධනාරාම, රත්මලාන පදිංචි ජී. ජී. අබේගුණවර්ධන, අංක 10 බම්බලපිටිය නවිවුන්හවුස් කොළඹ 4. පදිංචි නිමලා. විජේසේකර සහ තවත් අය.

මැනීම කර ඇඳීම කළේ
Surveyed and Drawn by

19 මාසයේ දීය
in 19

මායිම් පෙන්වා දුන් අය
Boundaries pointed out by

මිනින්දෝරු දෙපාර්තමේන්තුවේ මිනින්දෝරු තැන
Surveyor, Survey Department

මායිම්, බිලාගත් අය
Boundaries pointed out to

2 වැනි පිටුව බලන්න

පරීක්ෂා කළේ
Checked by

..... කොට්ඨාශ මැනුම් අධිකාරී
Supdt. of Surveys.....
සර්වේ ජනරාල් වෙනුවට
On behalf of the Surveyor General

Dated දින at දීය

2018/11/14

ගම
VILLAGE
ර්‍ය. ආ. නි. කොට්ඨාශය
D. R. O's DIVISION
දිස්ත්‍රික්කය
DISTRICT

1 වැනි පිටුව බලන්න

කැබලි නිස්තර ලැයිස්තුව
TENEMENT LIST

මැනීමේ නියමය
Regn. for Survey

මූලික සිතුවිල
P. PLAN

පිටු 2 න් 2 වෙනි පිටුව
page 2 of pages

SURVEYOR GENERAL'S OFFICE
14 NOV 2018
COLOMBO 05.

ඉවතී කැබලිල්ල Lot	නම Name	විස්තරය Description	හිමිකම් කියන්නාගේ නම Name of Claimant	ඒ. A	රූ. R.	ප. P.	රෙඛා සිතුවම Diagram	කියයුතු කරුණු Remarks
3	ජූඩ්‍රත්තොට්ටුවවත්තා හොකෙහෙක් අලෙන්-ජුන්දරයේ වත්තා	හොල ගුඩිය අදු. 25 ක් වියඳැති හොල්ගස් 17 ක් තිබේ.	රරය	0	1	23.0		මෙයම් අත්තරාලයේ අතුරුපහෙන් 3 (අ) වගන්තිය යටතේ අත්කර ගන්න ලදී. අත්තරාගැනීමේ කටයුතු සිදුවූ දින හා වේලාව පිළිබඳ විස්තර: බොරගල්ල, බේරුවල පදිංචි නායකාමි අබේගුණවර්ධන, අවරාවතී අබේගුණවර්ධන, විනීතා අබේගුණවර්ධන, ඩී. දේවිරිස් හාමි, ඇස්. පේදිරිස් සිල්වා, ඇස්. නැසලින්-හොන්, පෙනහිහාමි, පවසන් ශ්‍රීමති ගුනවතී ද සිල්වා, දැස්. ඒ. ඇබ්‍රිස්නොහා, අංක 10 කම්බිලවත්තේය. කවුරු-නිවාසී හොඳින 4 වදිනි නිමලා වීරසේකර, සහ අංක 121, කිනිසි පාර බොරැල්ල පදිංචි සොමි සොහ-විරත්න
4	මැල්ලිවත්තා හොහොන් කරඳුගහවත්තා	හොල ගුඩිය අදු. 25 ක් වියඳැති හොල්ගස් 113, අදු. 10 ක් වියඳැති හොල්ගස් 15 ක්, දැල්ලෙය් 6 ක් සහ දෙබිගස් 2 ක් තිබේ.	-එම-	2	0	25.0		මෙයම් අත්තරාගැනීමේ කටයුතු සිදුවූ දින හා වේලාව පිළිබඳ විස්තර: අත්තරාගැනීමේ කටයුතු සිදුවූ දින හා වේලාව පිළිබඳ විස්තර: මුල් සුවිකම් කියාන්නෝ බොරගල්ල, බේරුවල පදිංචි අවරාවතී. අබේගුණවර්ධන, නායකාමි. අබේගුණවර්ධන විනීතා. අබේගුණවර්ධන, එබ්‍රිවී. බාලින්නොහා, ඇස්. නැසලින්නොහා, ඇස්. පසුලින්නොහා සහ අංක 121, කිනිසි පාර, බොරැල්ල පදිංචි සොමි. සොහාවිරත්න.
		එකතුව		7	3	20.0		

සහතික පිටපත

කිසිත්දෝර, අධිකාරී, කච්චේරි කොට්ඨාශය,
උප වෙරළ පනරාදු වෙනුවට.
කච්චේරි, 1977.01.03

මෙම කාර්යාලයේ ලොගු වී ඇති මුල් පිටපතකින් දැනට පවතින පත්‍රිකාවෙහි නිවැරදි බව සහතික කරමි.

2018/11/14
මෙහෙය කිරීත්දෝරු අධිකාරී ලේඛන කළමනාකරණය හා ඩිජිටල් ප්‍රවේශ අංශය
සර්වේ ජනරාල් වෙනුවට

මැනීම් කළ හැඩිම් කළේ
Surveyed and Drawn by
1977 ජූනි මාසයේ දී in June 19
G.L.W. Perera
ජී.එල්.ඩබ්. පෙරේරා
මිනින්දෝරු දෙපාර්තමේන්තුවේ මිනින්දෝරු තානා
Surveyor, Survey Department

මායිම් පෙන්වා දුන් අය
Boundaries pointed out by
බොරගල්ල කොට අංක 760/61
ශ්‍රාද්ධාවක ඇස්.ඩබ්.ඩී.ඒ. සේනාරත්න

මායිම් බිලාගත් අය
Boundaries pointed out to

පිටු 1-2.

කොට කාර මැනුම් අධිකාරී
Svpdt. of Surveys
සර්වේ ජනරාල් වෙනුවට
On behalf of the Surveyor General
Dated 77.11.18 දින at කච්චේරි

පරීක්ෂා කළේ
Checked by
P. Wadugedara Asst. S.S.
පී. වඩුගෙදර සහ.මි.ශූ.

1968 අංක 14 දරණ සංචාරක සංවර්ධන පනත

2 (1) වගන්තිය යටතේ නියමය

1968 අංක 14 දරණ සංචාරක සංවර්ධන පනතේ 2 (1) වගන්තියෙන් මා වෙත පවරනු ලැබූ බලතල ප්‍රකාර, නැව් කටයුතු හා සංචාරක කටයුතු පිළිබඳ අමාත්‍ය, පුංචි බණ්ඩා ගුණතිලක කලුගල්ල වන මම, 1966 අංක 10 දරණ පනතින් පිහිටුවන ලද රජයේ සංස්ථාවක් වන, ලංකා සංචාරක මණ්ඩලයේ සංචාරක සංවර්ධන යෝජනා ක්‍රමයක කාර්යයන් සඳහා, මතු දක්වෙන උපලේඛනයෙහි නිශ්චිත ලෙස සඳහන් ඉඩම් අත්පත් කර ගැනීම මෙම නියමය මගින් අනුමත කරමි.

පී. බී. ජී. කලුගල්ල,
නැව් කටයුතු හා සංචාරක කටයුතු පිළිබඳ ඇමති.

කොළඹ,
1975 අප්‍රේල් මස 02 දින දීය.

උපලේඛනය

1. බටහිර පළාතේ කළුතර දිස්ත්‍රික්කයේ කළුතර තොටමුණේ අළුත්ගම් බද්දේ මොරගොල්ලෙහි පිහිටි—

උතුරින් : බාබරින් හෝටල පාර ;

නැගෙනහිරින් : බබංවියගෙ වත්ත, පැලවත්ත සහ මූදිල්ලගහ වත්ත ;

දකුණින් : මුහුදු වෙරළ ;

බටහිරින් : කැබලි අංක 2

යන මායිම් වලින් සීමාවූ ප්‍රමාණයෙන් අක්කර දෙකයි, පර්චස් විසි හයක් (අක්. 2, රූඩ් 0, පර්. 26) වන්නා වූ 1973. 03. 16 දින බලය ලත් මිනින්දෝරු සහ මට්ටම්කරු එන්. ඩී. සිරිසේන විසින් සාදන ලද අංක 2131 දරණ පිඹුරෙහි පෙන්නුම් කර ඇති, කැබලි අංක 1 ලෙස සලකුණු වූ වැල්ලවත්ත යැයි හැඳින්වෙන සියළු භූමිභාගය.

2. ඉහතකී මොරගොල්ලෙහි පිහිටි—

උතුරින් : බාබරින් හෝටල පාර ;

නැගෙනහිරින් : කැබලි අංක 1 ;

දකුණින් : මුහුදු වෙරළ ;

බටහිරින් : පී. චාලට් සෙනෙවිරත්න මහත්මියට අයත් ගම්මඩුව වත්තෙන් කොටසක් සහ කැබලි අංක 3

යන මායිම් වලින් සීමාවූ ප්‍රමාණයෙන් රූඩ් එකයි, පර්චස් විසි අටක් (අක්. 0, රූඩ් 1, පර්. 28) වන්නාවූ, ඉහතකී අංක 2131 දරණ පිඹුරෙහි පෙන්නුම් කර ඇති කැබලි අංක 2 ලෙස සලකුණු වූ, හුණුකොටුව වත්ත යැයි හැඳින්වෙන සියළු භූමිභාගය.

3. ඉහතකී මොරගොල්ලෙහි පිහිටි—

උතුරින් : පී. චාලට් සෙනෙවිරත්න මහත්මියට අයත් ගම්මඩුව වත්තෙන් කොටසක් ;

නැගෙනහිරින් : කැබලි අංක 2 ;

දකුණින් : මුහුදු වෙරළ ;

බටහිරින් : ගඟ

යන මායිම් වලින් සීමාවූ ප්‍රමාණයෙන් අක්කර හතරයි, පර්චස් විසි හයක්, (අක්. 4, රූඩ් 0, පර්. 26) වන්නාවූ, ඉහතකී අංක 2131 දරණ පිඹුරෙහි පෙන්නුම් කර ඇති කැබලි අංක 3 ලෙස සලකුණු වූ, ගම්මඩුව වත්ත යැයි හැඳින්වෙන සියළු භූමිභාගය.

4. ඉහතකී මොරගොල්ලේ පිහිටි—

උතුරින් : මිරා ලෙබ්බේ ඉසුදු ලෙබ්බේගේ වත්ත ;

නැගෙනහිරින් : ගඟ ;

දකුණින් : මුහුදු වෙරළ ;

බටහිරින් : මහමරක්කල මහත්තයාගෙ ඉඩම

යන මායිම් වලින් සීමාවූ, ප්‍රමාණයෙන් අක්කර තුනයි, පර්චස් දහසක් (අක්. 3, රූඩ් 0, පර්. 10) වන්නාවූ, ඉහතකී අංක 2131 දරණ පිඹුරෙහි පෙන්නුම් කර ඇති කැබලි අංක 4 ලෙස සලකුණු වූ පරතොල්ලවත්ත යැයි හැඳින්වෙන සියළු භූමිභාගය.

4-371—75.04.18 දින අංක 160 දරණ ගැසට් පත්‍රය

1968 අංක 14 දරණ සංචාරක සංවර්ධන පනත

4 (1) වගන්තිය යටතේ නියමය

1968 අංක 14 දරණ සංචාරක සංවර්ධන පනතේ 4 (1) වගන්තියෙන් මා වෙත පවරනු ලැබූ බලතල ප්‍රකාර, නැව් කටයුතු හා සංචාරක කටයුතු පිළිබඳ ඇමති පුංචි බණ්ඩා ගුණතිලක කලුගල්ල වන මම, කාමිකම් හා ඉඩම් ඇමතිතුමාගේ එකඟත්වය ඇතිව, මතු දක්වෙන උපලේඛනයෙහි නිශ්චිත ලෙස සඳහන් ඉඩම්, 1966 අංක 10 දරණ පනතින් පිහිටුවන ලද රජයේ සංස්ථාවක් වන ලංකා සංචාරක මණ්ඩලයේ සංචාරක සංවර්ධන යෝජනා ක්‍රමයක කාර්යය සඳහා එකී මණ්ඩලය වෙත මෙමගින් පවරමි.

පී. බී. ජී. කලුගල්ල,
නැව් කටයුතු හා සංචාරක කටයුතු පිළිබඳ ඇමති.

කොළඹ,
1975 අප්‍රේල් මස 02 දින දීය.

උපලේඛනය

දකුණු පලාතේ හම්බන්තොට දිස්ත්‍රික්කයේ තිස්සමහාරාම ප්‍රා. ආ. නි. කොට්ඨාශය් පලටුපාන ග්‍රාමයෙහි පිහිටි—

උතුරින් : ආමදූවේ බ්‍රවුන්ස් සෆාර් කුටි නිවාස කරා කිරීන්දේ සිට දිවෙන ප්‍රවේශ මාර්ගය සහ මාර්ගය සඳහා වෙන්කර ඇති භූමිය ;

නැගෙනහිරින් : යෝජිත මාර්ගය ;

දකුණින් : වෙරළ සඳහා වෙන්ව ඇති භූමිය ;

බටහිරින් : ගොඩ කලපුව සහ ජීප් රථ මාර්ගය

යනාදියෙන් සීමාවූ, ප්‍රමාණයෙන් අක්කර දහතුනයි, රූඩ් දෙකයි, පර්චස් විසිතුනක් (අක්කර 13, රූඩ් 2, පර්චස් 23) වන අංක 94 දරණ එෆ්. එස්. පී. පිඹුරෙහි කැබලි අංක 23 ලෙස පෙන්නුම්කර ඇති ඉඩමේ බෙදාවෙන්කල කොටසක් වන්නාවූ පලාතුපාන ගොඩ කැලේ ජඹුරාගල බැද්ද යැයි හැඳින්වෙන භූමි භාගය.

4-372—75.04.18 දින අංක 160 දරණ ගැසට් පත්‍රය

සමගි මණ්ඩල පනත

ආඥාව

ශ්‍රී ලංකා ආණ්ඩු ක්‍රම ව්‍යවස්ථාවේ 95 වැනි වගන්තියේ (2) වැනි උප වගන්තිය යටතේ පනවනු ලැබ 1972 ජූනි මස 12 වැනි දින අංක 11/2 දරන අති විශේෂ ගැසට් පත්‍රයේ පළ කරනු ලැබූ නිවේදනය සමග නියමය යුතු 1963 අංක 12 දරන පනතින් සංශෝධිත 1958 අංක 10 දරන සමගි මණ්ඩල පනතේ 3(1), 3(8) හා 4(1) වන වගන්තිවලින් මා වෙත පැවරී ඇති බලතල ප්‍රකාර නියෝජ්‍ය අධිකරණ ඇමති රත්නසිරි වික්‍රමනායක වන මම—

(අ) 1974 ජනවාරි මස 4 වැනි දින අංක 93 දරන ගැසට් පත්‍රයෙහි ප්‍රසිද්ධ කරනු ලැබූ 1958 අංක 10 දරන සමගි මණ්ඩල පනතෙහි 3(2) වන වගන්තිය යටතෙහි වූ දැන්වීමේ උපලේඛනයෙහි අංක 9 දරන ස්ථානයෙහි විස්තර කරනු ලැබූ කුරුණෑගල දිස්ත්‍රික්කය තුල පිහිටි හමන්ගල්ල ගම් ප්‍රදේශය සඳහා පිහිටුවනු ලැබූ සමගිදායකයින්ගේ සභාවේ සාමාජිකයින් වශයෙන් පහත සඳහන් තැනැත්තන් මෙයින් පත් කරමි :—

(1) බෝපිටිය, මැල්ලවලාන පදිංචි ජයකොඩි ආරච්චිගේ දොන් බ්‍රම්පිසිංඤෝ මහතා.

(2) නාරන්ගොඩ, ගිරාන පදිංචි වෙදසේ විමලසේන මහතා.

(3) බෝපිටිය, මත්තේගම පදිංචි ජයකොඩි ආරච්චිලාගේ නවරත්න මහතා.

(4) නාරංගොඩ, මාහින්ගමුව පදිංචි රණසිංහ ආරච්චිගේ ආරොන් සිංඤෝ මහතා.

(5) නාරංගොඩ පදිංචි දිසානායක අප්පුහාමිලාගේ ජේමිස් දිසානායක මහතා.

(6) නාරංගොඩ, ඇටබේ, 'අනෝමා' හි පදිංචි මල්ලව ආරච්චිගේ සිරිසේන මල්ලව ආරච්චි මහතා.

(7) දඹදෙනිය, කණුගල පදිංචි රණතුංග ආරච්චිගේ අනෝරිස් සිංඤෝ මහතා.

(8) දඹදෙනිය, වැත්තෑව පදිංචි කුරුප්පු මුදියන්සේලාගේ සියාතුබණ්ඩා මහතා.

(9) දඹදෙනිය, බෝගහදලුපත පදිංචි ගිරාන පතිරන්නැහැලාගේ ලම්පි සිංඤෝ මහතා.

(10) ගිරිඋල්ල, හාන්පනේ, 'වෙල්දිසි' හි පදිංචි දොන් ආරියගුණරත්න සමරදිවාකර මහතා.

(11) ගිරිඋල්ල, මැද්දේපොල පදිංචි ජයකොඩි මුදියන්සෙලාගේ පොඩිඅප්පුහාමි මහතා.

(12) නාරංගොඩ, දොඩම්පොත්ත පදිංචි අබේරත්න පතිරන්නැහැලාගේ උක්කුබණ්ඩා මහතා.

Coral Garden Hotel

PHONE NO. : 593232

Siri.D.Liyanasuriya
Licensed Surveyor
& Leveller.

PLAN No.63
HIKKADUWA

Att. Mr. Ratnayake

SRI LANKA TOURISM DEVELOPMENT AUTHORITY
Domestic Tourism & Resorts Man...
16 JUN 2010
දේශීය සංචරණ ...
ශ්‍රී ලංකා ...

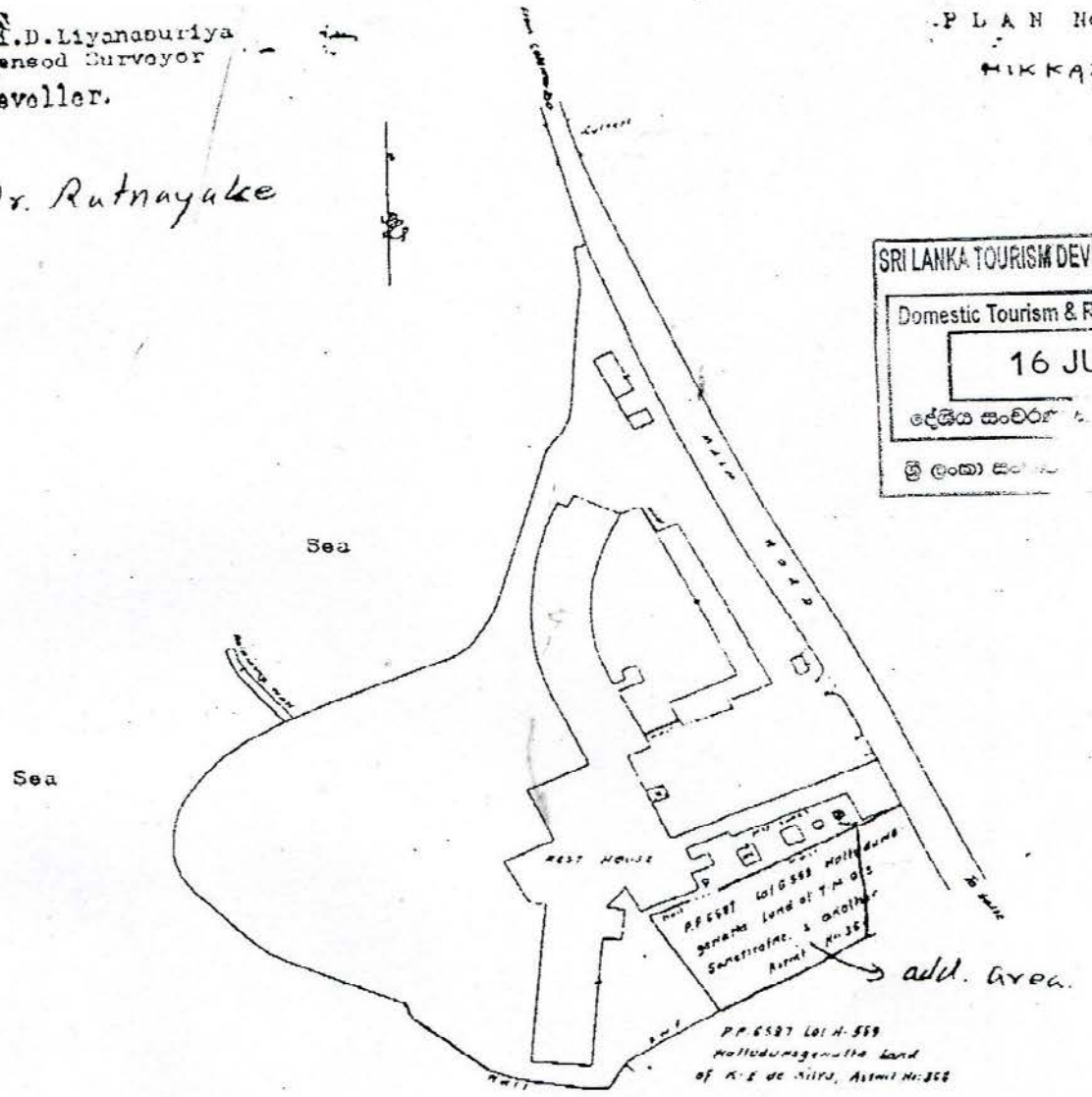

Scale 2 chains to an inch

PLAN

of a re-survey of an allotment of land called Hathhawulabimpaluwewatta alias Pelakotiyewatta alias Pelawatta alias Bimpaluwewatta alias Waltuduwegewatta alias Walthuduwawatta with the buildings and plantations standing thereon, depicted as Lot 1 in PP.A2002 dated 5.3.1963, Lots A559,B559,C559,D559,E559 and F559 in PP.6587 dated 26.2.1903 and Lot 1 in PP.A1859 dated 29.7.1961, made by the Surveyor General, situated in Hikkaduwa in Wellabodapattu in the District of Galle, Southern Province and bounded as follows:-

North By	East By	South By	West By	Extent			Remarks
Sea	Main Road from Colombo to Galle	Waltuduwegewatta Land of F.M.S.C. Senevirathne & another (Assmt No 366) and of K.E de Silva (Assmt No 368)	Sea	4	1	18	Includes Lot 1 in PP.A2002 & Part of Lots A559, B559, C559, D559, E559 & F559 in PP.6587 & Part of Lot 1 in PP.A1859

Description of land

Garden contains coconut 35- 40 years, 5 permanent buildings, 2 permanent overhead tanks and 1 masonry well.

Containing in extent..... A. 4 . R. 1. P. 18.0
(Acres Four, Roods One and Perches Eighteen decimal nought)

Surveyed on the 17th.day of June 1968.

[illegible], Waltsdorf Street,
Colombo 12.

Licensed Surveyor & Leveller

R. D. No: $\frac{9}{17}$ 2[D] (3q1:24)

F. S. No: Sup.$\frac{17}{23,24}$

F. B. No: 100896

P. PLAN A2002

WAWLAGODA (PART)

WARD NO.5

WITHIN THE TOWN COUNCIL LIMITS OF HIKKADUWA

WELLABODA PATTUWA

GALLE DISTRICT

SOUTHERN PROVINCE

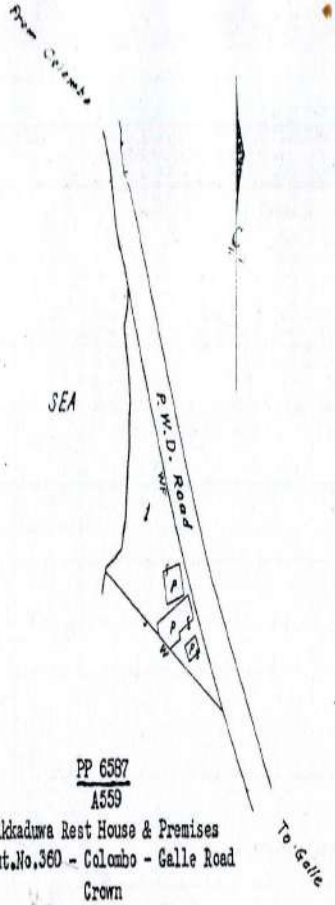

SURVEYOR GENERAL'S OFFICE 14 NOV 63 COLOMBO

REFERENCE

W = Wall
P = Permanent building
WF = Wire Fence
)(= Culvert

PP 6587
A559

Hikkaduwa Rest House & Premises
Assmt.No.360 - Colombo - Galle Road
Crown

Scale of 2 Chains to One Inch.

t	Name	Description	Regn: for Survey	Name of Claimant	A.	R.	P.	Advtd:	Disposal	Title Plan or Diagram	Remarks
1.	Hathhawulebimpaluwewatta alais Pelaketiyewatta alais Pelawatta bearing Assmt.Nos.348,350, 352 and 356, Galle Colombo Road and Bimpaluwewatta bearing Assmt.Nos.342, Galle, Colombo Road.	Coconut Garden Contains 45 Coconut trees over 40 years, 2 Suriya trees over 5 years,2 Kekka trees over 5 years, and 3 permanent tiled masonry buildings.	The Government Agent, Galle District, Requisition for Survey No. CR 8555 of 29/2/141 14.2.1962 for Acquisition of land for improvements to Hikkaduwa Rest House. (S.C.O.6104)	D.N.Abeyratne, K.L.Charles Appuhamy K.L.Girigoris Appuhamy Hector Dias Gunasinghe H.W.David H.W.Lucihamy K.L.David K.L.Erolis K.L.Covis K.L.Covis Appuhamy W.Charles Francis H.W.Podiappu E.Gunawardena H.W.Arlias P.W.James Appu Hikkaduwe Vidanaralalage Ineris Dias Gunasinghe Hikkaduwe Vidanaralalage Hellin Dias Gunasinghe	0	1	15.4				To be acquired.

Continued on Page 1.

මෙම කාර්යාලයේ අංකය යටතේ මුද්‍රිත පිටපතකි දැනට අධිපති සංවිධායක තත්ත්වය දැක්වෙන පිටපත් වේ. නොවේ.

20/8/14

මෙය නිවැරදිව පිටපත් කළ බවට අත්සන් කරමි.

12/150

Regn.Passed by P.Batuwangala

Drawn by S.Anthonypillai

Examined by T.Manickavasagar

Surveyed by: S.Abeysirigunawardana in August 1962.

Boundaries pointed out by: A.D.Edwin, The Rest House Keeper, Hikkaduwa

Boundaries pointed out to: A.D.Edwin, The Rest House Keeper, Hikkaduwa and G.L.D.S.Gunawardena, V.H.No.58 of Wawlagoda.

for Surveyor General

Colombo 5/3/1963.

Name	Description	Reqn. for Survey	Name of Claimant	A.	R.	P.	Advtd.	Disposal	Title Plan or Diagram	Remarks
		See Plan Page	Continued from Plan Page. Hikkaduwe Vidanaralalage Cornelis Dias Gunasinghe, Hikkaduwe Vidanaralalage Hector Dias Gunasinghe, Hikkaduwe Vidanaralalage Violet Maria Dias Gunasinghe, Hikkaduwe Vidanaralalage Tricsie Dias Gunasinghe, Sipkaduwe Vidanaralalage Vilman, Kankani Lokuge Jamis alais Lokuappu, Kankani Lokuge Jakoris alais Jamis, Sipkaduwe Vidanaralalage Lucihamy, Kankani Lokuge Kovis, Kankani Lokuge Thewis, Kankani Lokuge Jamis, Kankani Lokuge Handy, Kankani Lokuge Singhohamy, Kankani Lokuge Martin, Kankani Lokuge Charles, Kankani Lokuge Girigoris, Kankani Lokuge Charlis, Masachchi Cornelia. Madduma Hallinnage Mendis, Hallinnage Podihamy, Kalahe Gamage Punchihamy, Ganegama Liyanage Edmund, Madduma Hallinnage Edmund, Hikkaduwe Vidanaralalage Marshal Abeyratne, K.D.de Silva, Pilana Vithanage Jamis Appu, Ganegama Liyanage Ungchamy, Ganegama Liyanage Alpihamy, Hikkaduwe Vidanaralalage Cornelis Dias Gunasinghe, Continued on Page 2.							

Typed by : S.Anthonypillai Checked by : T.Manickavasagar

SURVEYOR GENERAL'S OFFICE
14 NOV 2018
D.M.& P.D. BRANCH
COLOMBO 05.

P.P.A 2002 (S.P.)

Tenement list to accompany P. P. A2002 - S.P. 7

Lot	Name	Description	Regn. for Survey	Name of Claimant	A.	R.	P.	Advtd.	Disposal	Title Plan or Diagram	Remarks
			See Plan Page	Continued from Page 1. Kankani Lokuge David, Kankani Lokuge Hirnihamy, Karkani Lokuge Florensa, Kankani Lokuge Lora, Kankani Lokuge Gunadasa, Karkani Lokuge Baby, Hakawita Kankanange Cornelia, S.W.Baby, Hikkaduwe Vidanaralalage Alice de Chikera, Hikkaduwe Vidanaralalage Baby, G.K.Jimie de Chikera, Pilana Vithanage Punnasena, D.R.M.Sudumenika, G.K.Jonathan de Chikera, G.K.Primrose de Chikera, G.K.Salamon de Chikera, G.K.Liofunkt de Chikera, G.K.Asilian de Chikera, G.K.Alfred de Chikera, Gonsalu Koralage Luisa de Chikera, Hikkaduwe Vidanaralalage John Dias Gunasinghe, Hikkaduwe Vidanaralalage Peris alais Podisingho Dias Gunasinghe, Pilana Vithanage Alice, Vithanage Francis, Baptis Vithana, Karkani Lokuge Hirnihamy, Karkani Lokuge None, Hikkaduwe Vidanaralalage Podihamy alais Carlain, Mujina Lora Paranavithana Jayathilaka, D.B.Rajapaksha,Kariyawasam Patabendige Somawathie,Kariyawasam Patabendige Piyasena,Gonsalu Koralage Cornelia de Chikera,Hikkaduwe Vidanara-lalage David,Nanayakkara Kariyawasam Godakandage Nonnohamy,K.L.Gunawathie,K.L.Dharmawathie and Sooriyawathie Paranavithana Jayathilaka all of Wanlagoda Hikkaduwa. Continued on Remarks Column.							Continued from Claimant's Column. Madawala Kankanange Giruel Appuhamy, Madawala Kankanange Oliver and Madawala Kankanange Roslin all of Bopi, Galle, Sipkaduwe Vidanaralalage Pensina Dias Gunasinghe of Hirinbura, Galle. SURVEYOR GENERAL'S OFFICE 14 NOV 1963 D.M.P.C. BRANCH COLOMBO 05. P.P.A. 2002 (S.P. 2018/11/14 TL Pages 1 - 2 for Surveyor General Colombo, 5.3.1963.

එල්. ඕ. — බී 12/68

1968 අංක 14 දරන සංචාරක සංවර්ධන පනත

ආඥව

1968 අංක 14 දරන සංචාරක සංවර්ධන පනතෙහි 10 වෙනි වගන්තිය සමඟ කියවිය යුතු එම පනතේ 9 වෙනි වගන්තියේ (1) වැනි උප වගන්තියෙන් මා වෙත පවරනු ලැබූ බලතල ප්‍රකාර, රාජ්‍ය ඇමතිවූ ජූනියස් රිචඩ් ජයවර්ධන, විසා මේ ස්වදේශ කටයුතු ඇමතිවරයාගේ එකඟත්වය ඇතිව, මේ ආඥවේ උපලේඛනයෙහි නිශ්චිතව සඳහන් එක් එක් කානායම් ලංකා සංචාරක මණ්ඩලය වෙත මෙ ආඥවෙන් පවරමි.

ජේ. ආර්. ජයවර්ධන,
රාජ්‍ය ඇමති.

1968 ඔක්තෝබර් මස 22 වන දින,
කොළඹදීය.

උපලේඛනය

1. දකුණු පළාතේ හෝටල් දිස්ත්‍රික්කයේ බෙල්ලඔය පාත්තුමෙ ගිරිකන්ද ගිහිටියා වූද, උතුරට මුහුදින් ද, නැගෙනහිරට කොළඹ-යාපු මහා මාර්ගයෙන් ද, දකුණට ටී. එම්. ජී. එස්. සෙනෙවිරත්න සහ වෙනත් තැනැත්තකුගේ හා (වීරිපනම අංක 368 දරන) කෝ. ඊ. ද සිල්වාගේ ද මල්තුඩුවෙගේ වත්ත කඩෑති ඉඩම්වලින් ද, බට කිරිට මුහුදින් ද ඉහිමි වූ අ. 4, රූ. 1, ප. 18 කින් සමන්විත වූද, බලය ලත් මිනින්දෝරු හා මවිටමිකරු සිරි ඩී. ලියනසූරිය විසින් සකස් කරනු ලැබූ 1968 ජූනි 17 වැනි දින අංක 63 දරන සැලසුමෙහි පෙන්නුම් කරනු ලබන්නාවූ ද එහි සැලසුමෙහි වඩාත් පහසුවෙන් විස්තර කරනු ලබන්නාවූ ද එකී ඉඩමෙහි හා ගොඩනැගිලි ඇතුළු ව කොරල් ගාඩන්ස් නමින් හැඳින්වෙන්නා වූද ඔක්කඩිට පානායම.

2. සබරගමුව පළාතේ කෑගල්ල දිස්ත්‍රික්කයේ දෙණිගම්පොල කෝරළේ හා පහළ බුලත්ගම කිතුල්ගල ග්‍රාමයෙහි පිහිටියා වූද, උතුරට එම්. ඩබ්ලිව්. පෙරේරාට අයිත් ඉඩමෙන් ද, ගම් සහා මාර්ගයෙන් ද, ගම් සහා මාර්ගය දිගේ වෙන් කරනු ලැබූ භූමි භාගයෙන් ද, නැගෙනහිරට ගම් සහා මාර්ගය දිගේ වෙන් කරනු ලැබූ භූමි භාගයෙන් ද, දකුණට ගම් සහා මාර්ගයෙන් හා කැළණි ගඟෙන් ද, බටහිරටූ එම්. ඩබ්ලිව්. පෙරේරාගේ ඉඩමෙන් ද මැඩිම් වූ අ. 4, රූ. 3, ප. 07 කින් සමන්විත වූද බලය ලත් මිනින්දෝරු හා මවිටමිකරු සිරි ඩී. ලියනසූරිය විසින් සකස් කරනු ලැබූ 1968 ජූනි 29 වැනි දින අංක 68 දරන සැලසුමෙහි පෙන්නුම් කරනු ලබන්නාවූ ද එකී සැලසුමෙහි වඩාත් පැහැදිලිවීමක් සිදුකරනු ලබන්නාවූ ද එයට අයිති ඉඩම හා ගොඩනැගිලි ඇතුළු ව කිතුල්ගල නානායම.

3. උතුරු මැද පළාතේ අනුරාධපුර දිස්ත්‍රික්කයේ නුවරගම පළාතේ කැකෙනහිර ග්‍රාදේශීය ආදායම නිලධාරියාගේ කොට්ඨාසයෙහි පහත්මද මෙහෙල්ල නුවරවැව ග්‍රාමයෙහි පිහිටියා වූද, උතුරට රජයේ ඉඩමෙන් ද, නැගෙනහිරට (රජයේ) වැව් සඟ්ඝ දිගේ වෙන් කරනු ලැබූ භූමි භාගයෙන් ද, දකුණට පටු මලගන්ද, බටහිරට බර්මසාල මාවතින් ද මැඩිම් වූ අ. 4, රූ. 0, ප. 20 කින් සමන්විත වූද බලය ලත් මිනින්දෝරු හා මවිටමිකරු සිරි ඩී. ලියනසූරිය විසින් සකස් කරනු ලැබූ 1968 ජූනි 5 වැනි දින අංක 64 සැලසුමෙහි පෙන්නුම් කරනු ලබන්නාවූ ද, එකී සැලසුමෙහි වඩාත් පැහැදිලිවීමක් සිදුකරනු ලබන්නාවූ ද එයට අයිති ඉඩම හා ගොඩනැගිලි ඇතුළු ව නුවරවැව නානායම.

4. උතුරු මැද පළාතේ අනුරාධපුර දිස්ත්‍රික්කයේ බටහිර නුවරගම පළාතේ අනුරාධපුර නගරයෙහි පිහිටියා වූද, උතුරට විරිමැරිය දිය ඇල දිගේ වෙන් කරනු ලැබූ රජයේ භූමි භාගය, රජයේ ඉඩම හා (අනුරාධපුර නගරයේ) ටී. එස්. පී. ටී. 14 අ හි 217 වැනි කැබැල්ලෙන් ද නැගෙනහිරට (අනුරාධපුර නගරයේ) 14 අ ටී. එස්. පී. හි 217 වැනි කැබැල්ලෙන් ද, දකුණට බැතිමාර්ග දිය ඇල දිගේ වෙන් කරනු ලැබූ රජයේ භූමි භාගයෙන් ද, බටහිරට එඩ් කැන්ටිමෙන්ටුලට අයිති ඉඩමෙන්, අනුරාධපුර සංරක්ෂණ මණ්ඩලයට අයිති ඉඩමෙන් හා බැතිමාර්ග දිය ඇල දිගේ වෙන් කරනු ලැබූ රජයේ භූමි භාගයෙන් ද මැඩිම් වූ අ. 11, රූ. 2, ප. 28 කින් සමන්විත වූද බලය ලත් මිනින්දෝරු හා මවිටමිකරු සිරි ඩී. ලියනසූරිය විසින් සකස් කරනු ලැබූ 1968 ජූනි 5 වැනි දින අංක 69 දරන සැලසුමෙහි පෙන්නුම් කරනු ලබන්නාවූ ද එකී සැලසුමෙහි වඩාත් පැහැදිලිවීමක් විස්තර කරනු ලබන්නාවූ ද එයට අයිති ඉඩම හා ගොඩනැගිලි ඇතුළු ව තිසාවැව නානායම.

11-104

නොතාරිස් ආඥාපනත (107 වන අධිකාරය)

කොළඹ අධිකරණ කොට්ඨාශය ඇතුළත ඉංග්‍රීසි භාෂාවෙන් නොතාරිස් ධුරයේ කටයුතු කිරීමට බලය ලත් ඔලිවර් හිවිහන් වුඩ්‍රාංගල ඕනෑ එම අධිකරණ කොට්ඨාශය ඇතුළත සිංහල භාෂාවෙන් ද නොතාරිස් කෙනෙකු වශයෙන් කටයුතු කිරීමට ස්වදේශ කටයුතු පිළිබඳ ගරු ඇමතිතුමා විසින් අවසර දී තිබේ.

ඒ. ජී. ගොතර්ලි මොරගොඩ,
ස්වදේශ කටයුතු පිළිබඳ අමාත්‍යාංශයේ
ස්ථිර ලේකම්.

1968 ඔක්තෝබර් මස 14 වැනි දින,
කොළඹ දීය.

11-27

පඩි පාලක සභා ආඥාපනත

නිවේදනයකි

පඩි පාලක සභා ආඥාපනතේ (136 වැනි අධිකාරය) 9 වැනි වගන්තිය යටතේ කම්කරු හා රැකීරක්ෂා ගරු ඇමති තුමන් විසින් මත්පැන් හා විනාකිරි, බීබී හැදීම, (වෙසකලඳු හැදීම ඇතුළු) විස්කෝතු හා විනාකිරි, බබ් හැදීම, ඒත්තුපරි සහ ශ්‍රීකිරි යන කර්මාන්තයන් පිළිබඳ පඩි පාලක සභාවන් කිහිපයක නියෝජිත ආණ්ඩුකාරයකු වූ වේල්ටර් ජේතිපාල මහතා දිවයිනෙහෙන් බැහැරව සිටි කාලය තුල ඔහු වෙනුවෙන් වැඩ බැලීමට පත් කරනු ලැබ සිටි නිලක කුලසේකර මහතාගේ පත්වීම වේල්ටර් ජේතිපාල මහතා ආපසු දිවයිනට පැමිණ එම පඩි පාලක සභාවල නියෝජිත සාමාජික සතු වශයෙන් යළි ඇඩ භාරගත් 1968 අගෝස්තු මස 20 දින පටන් කෙළවර වූ බව මෙයින් නිවේදනය කරනු ලැබේ.

ජී. පී. තම්බයියා,
කම්කරු හා රැකීරක්ෂා අමාත්‍යාංශයේ
ස්ථිර ලේකම් වරයා.

1968 ඔක්තෝබර් මස 18 දින,
කොළඹ දීය.

11-48

පඩි පාලක සභා ආඥාපනත

නිවේදනයකි

මේටර් රථ ගමනා ගමනා කටයුතු පිළිබඳ සංඩි පාලක සභාවේ සාමාජිකයෙකුව සිටි ටී. බී. ද සේරම් මහතා වෙනුවට එම පඩි පාලක සභාවේ සේවා නියෝජිතා සාමාජිකයෙකු ලෙස පෙනී සිටීමට පඩි පාලක සභා ආඥාපනතේ (136 වන අධිකාරය) 9 වන වගන්තිය යටතේ ගරු කම්කරු හා රැකීරක්ෂා ඇමති තුමන් විසින් අර්ඛිලි ජූනාන්දු මහතා පත් කරන ලද බව එම 1943 පංඩිපාලක සභා ව්‍යවස්ථා සංග්‍රහයේ 26 වන ව්‍යවස්ථාව යටතේ මෙයින් නිවේදනය කරනු ලැබේ.

ජී. පී. තම්බයියා,
කම්කරු හා රැකීරක්ෂා අමාත්‍යාංශයේ
ස්ථිර ලේකම්.

1968 ඔක්තෝබර් මස 18 වන දින,
කොළඹ දීය.

11-53

සමඟි මණ්ඩල පනත

1959 අංක 4 දරණ පනතින් සංශෝධිත 1946 ලංකා (ආණ්ඩු ක්‍රම) රාජ සභා ආඥාවේ 47(2) වන වගන්තිය යටතේ පනවනු ලැබ 1968 ඔක්තෝබර් 17 දින අංක 14,823/5 දරණ අති විශේෂ ගැසට් පත්‍රයේ පළ කරනු ලැබූ නිවේදනය සමඟ කිසිවිස් සුදු 1963 අංක 12 දරණ සහතිකය සංශෝධිත 1958 අංක 10 දරණ සමඟි මණ්ඩල පනතේ 4(1) වන වගන්තියෙන් මා වෙත පැවරී ඇති බලතල ක්‍රියාවිවි කරමින්, අධිකරණ ඇමතිවරයාගේ වැඩ බලන පාර්ලිමේන්තු ලේකම්, දොන් පිවර් අනපත්තු වන මම, නාපු දිස්ත්‍රික්කය තුළ පිහිටි පේද්දල ගම ප්‍රදේශයේ සමගිදායකයින්ගේ සභාවේ සභා පනිවිඩ සිව් ලිපි අත් වූ උළුවිටිකේ පදිංචි වන්දසේකර අමරසිංහ මහතා වෙනුවට, උළුවිටිකේ පදිංචි හෙත්ති ද සිල්වා උඩුගමේපෙල මහතා එකී සභාවේ සාමාජික බුරය දරණ කාලය තුළ දී එම සභා වෙහි සභාපති වශයෙන් මෙයින් පත් කරමි.

ඩී. පී. අනපත්තු,
අධිකරණ ඇමතිවරයාගේ
වැඩ බලන පාර්ලිමේන්තු ලේකම්.

1968 ඔක්තෝබර් මස 28 වැනි දින,
කොළඹ, අධිකරණ අමාත්‍යාංශයේ දී ය.

11-64

Didula State (Kadugannawa Rest House)

A.M.S.ATTANAYAKE
Registered Licensed Surveyor and L
1A, Duplication Road
Colombo-05
Tel.2556080

3656

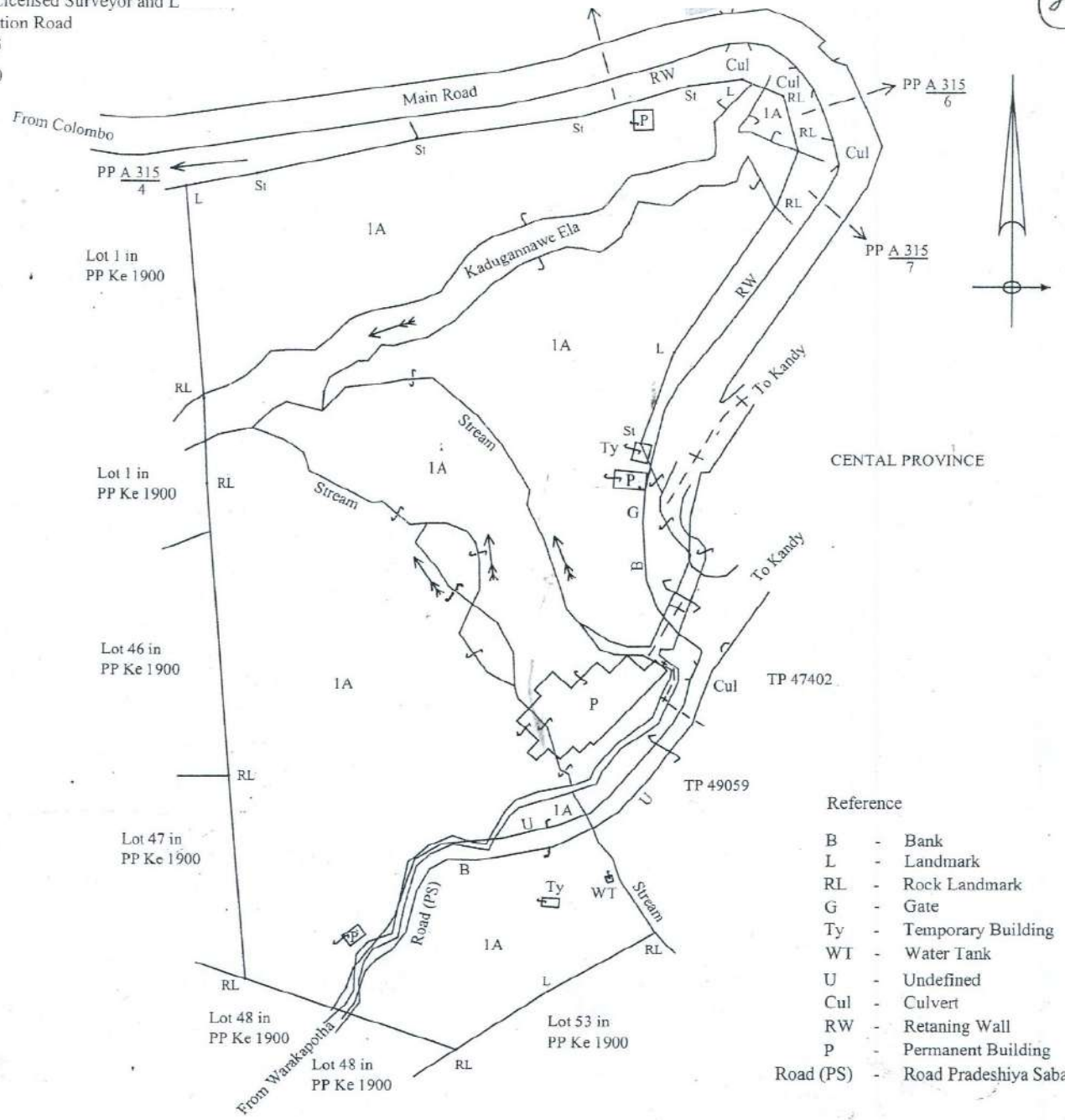

Reference

B	-	Bank
L	-	Landmark
RL	-	Rock Landmark
G	-	Gate
Ty	-	Temporary Building
WT	-	Water Tank
U	-	Undefined
Cul	-	Culvert
RW	-	Retaning Wall
P	-	Permanent Building
Road (PS)	-	Road Pradeshiya Saba

Scale 1 : 2000

PLAN

of an allotment of land called Didula Estate marked Lot 1A being a resurvey of Lot 1 depicted Surveyor General's Plan No. KE 539 situated at Mawela Village in Ganne and Galbada Pattu of Galbada Korale
KEGALLE DISTRICT
SABARAGAMUWA PROVINCE

CONTAINING IN EXTENT 3.6447 HECTARES (9 A. 0 R. 01.OO P.)

Note :- Lot 1 in PP KE 539 Supriemposed on this Plan shown in Red Colour

Surveyed on 29 & 30-04-2010

A.M.S.Attanayake
Registered Licensed Surveyor and Leveller.

1969 අංක 3/4

අ.ආ.කා. අංකය : සි. 162/49 (7)

අග්‍රාණ්ඩුකාරතුමන් විසින් 1946 යේ හා 1947 තේ ලංකා (ආණ්ඩුක්‍රම හා ස්වාධීනතා) රාජාඥවල 51 වැනි වගන්තිය යටතේ, මුදල් අමාත්‍යාංශ වැඩ බලන ස්ථිර ලේකම් හා මහා භාණ්ඩාගාරයේ වැඩ බලන ලේකම්, එම්. රාජේන්ද්‍ර මහතා තම රාජකාරිවලට අමතරව 1969 ජනවාරි 4 වැනි දින සිට ක්‍රම සම්පාදන හා ආර්ථික කටයුතු අමාත්‍යාංශයේ ස්ථිර ලේකම්, ආචාර්ය ගාමිනී කොරයා මහතා දිවයිනට පෙරළා පැමිණෙන තුරු, ක්‍රම සම්පාදන හා ආර්ථික කටයුතු අමාත්‍යාංශයේ ස්ථිර ලේකම් වශයෙන් වැඩ බැලීමට, පත් කළ බව මෙයින් දැනුම් දෙනු ලැබේ.

උතුමාණන් වහන්සේගේ අණ පරිදි,

ජ. බී. ඇල්කඩුවේ,
අග්‍රාණ්ඩුකාරතුමාගේ ලේකම්.

1969 ජනවාරි 5 වැනි දින,
කොළඹ, අග්‍රාණ්ඩුකාරතුමාගේ කාර්‍යාලයේදී.

1–489/1

1969 අංක 3/5

අ.ආ.කා. අංකය : සි. 162/49 (7)

අග්‍රාණ්ඩුකාරතුමන් විසින් 1946 යේ හා 1947 තේ ලංකා (ආණ්ඩුක්‍රම හා ස්වාධීනතා) රාජාඥවල 51 වැනි වගන්තිය යටතේ, කෘෂිකර්ම හා ආහාර අමාත්‍යාංශයේ අතිරේක ස්ථිර ලේකම්, ජේ. එල්. ඊ. ප්‍රනාන්දු මහතා තම රාජකාරිවලට අමතරව, 1969 ජනවාරි 4 වැනි දින සිට, කෘෂිකර්ම හා ආහාර අමාත්‍යාංශයේ ස්ථිර ලේකම්, බී. මහාදේව මහතා දිවයිනට පෙරළා පැමිණෙන තුරු, කෘෂිකර්ම හා ආහාර අමාත්‍යාංශයේ ස්ථිර ලේකම් වශයෙන් වැඩ බැලීමට පත්කළ බව මෙයින් දැනුම් දෙනු ලැබේ.

උතුමාණන් වහන්සේගේ අණ පරිදි,

ජ. බී. ඇල්කඩුවේ,
අග්‍රාණ්ඩුකාරතුමාගේ ලේකම්.

1969 ජනවාරි 5 වැනි දින,
කොළඹ, අග්‍රාණ්ඩුකාරතුමාගේ කාර්‍යාලයේදී.

1–489/2

1969 අංක 3/6

අ. ආ. කා. අංක සී. 270/65 (4)

අග්‍රාණ්ඩුකාරතුමන් විසින්, 1946 යේ හා 1947 තේ ලංකා (ආණ්ඩුක්‍රම හා ස්වාධීනතා) රාජාඥවල 49 වැනි වගන්තිය යටතේ, ගරු වාණිජ හා වෙළඳ ඇමතිතුමාගේ පාර්ලිමේන්තු ලේකම්, පාර්ලිමේන්තු මන්ත්‍රී, ඕ. බී. ඊ., නාමධාරී, සයිමන් ඇන්ඩෝ පීරිස් මහතා 1969 ජනවාරි 4 වැනි දින සිට වාණිජ හා වෙළඳ ඇමති, පාර්ලිමේන්තු මන්ත්‍රී, ගරු වර්ණකුලසූරිය ඉච්චාම්පුල්ලිගේ හිටු ප්‍රනාන්දු මහතා දිවයිනට පෙරළා පැමිණෙන තුරු, වාණිජ හා වෙළඳ ඇමති වශයෙන් වැඩ බැලීමට පත්කළ බව මෙයින් දැනුම් දෙනු ලැබේ.

උතුමාණන් වහන්සේගේ අණ පරිදි,

ජ. බී. ඇල්කඩුවේ,
අග්‍රාණ්ඩුකාරතුමාගේ ලේකම්.

1969 ජනවාරි 4 වැනි දින,
කොළඹ, අග්‍රාණ්ඩුකාරතුමාගේ කාර්‍යාලයේ දී.

1–487

ආණ්ඩුවේ නිවේදන

ඇල්.ඩී.බී. 12/68

1968 අංක 14 දරන සංචාරික සංවර්ධන පනත

2 (I) වැනි වගන්තිය යටතේ ආඥාව

1968 අංක 14 දරන සංචාරික සංවර්ධන පනතෙහි 2 (I) වැනි වගන්තියෙන් මා වෙත පැවරුණු බලතල ප්‍රකාර, රාජ්‍ය ඇමති ජුනියස් රිවඩ් ජයවර්ධන වන මම, 1966 අංක 10 දරන පනතින් පිහිටුවනු ලැබූ ලංකා සංචාරික මණ්ඩලයෙහි සංචාරික සංවර්ධන යෝජනා ක්‍රමයක කාර්ය සඳහා, මෙහි උපලේඛනයෙහි නියමිත ඉඩම අත්කර ගැනීම, මේ ආඥාවෙන් අනුමත කරමි.

ජේ. ආර්. ජයවර්ධන,
රාජ්‍ය ඇමති.

1968.12.29
කොළඹදී ය.

උප ලේඛනය

සඛරගමුව පළාතෙහි කැගල්ල දිස්ත්‍රික්කයෙහි ගල්බොඩ් කෝරලයෙහි මාවෙල පිහිටියා වූ ද, ප්‍රමාණයෙන් අක්කර 10 ක් පමණවූ ද, පහත දැක්වෙන මායිම්වලින් යුක්ත වූ ද, දියුල වත්තෙහි කොටසක් වූ ද, ඉඩම :

එකී මායිම් නම් :—

උතුරට :—දියුල වත්තෙහි ඉතිරි කොටස

කැගෙණහිරට :—දියුල වත්තෙහි ඉතිරි කොටස

දකුණට :—මහපාර

බස්නාහිරට :—මහපාර හා දියුල වත්තෙහි ඉතිරි කොටස.

Attn. | Mr. Saman

PLAN No 528

A.E.Wijesuriya,
Licensed Surveyor,Leveller
& Court Commissioner,
86/3,Rampart Road
K O T T E.

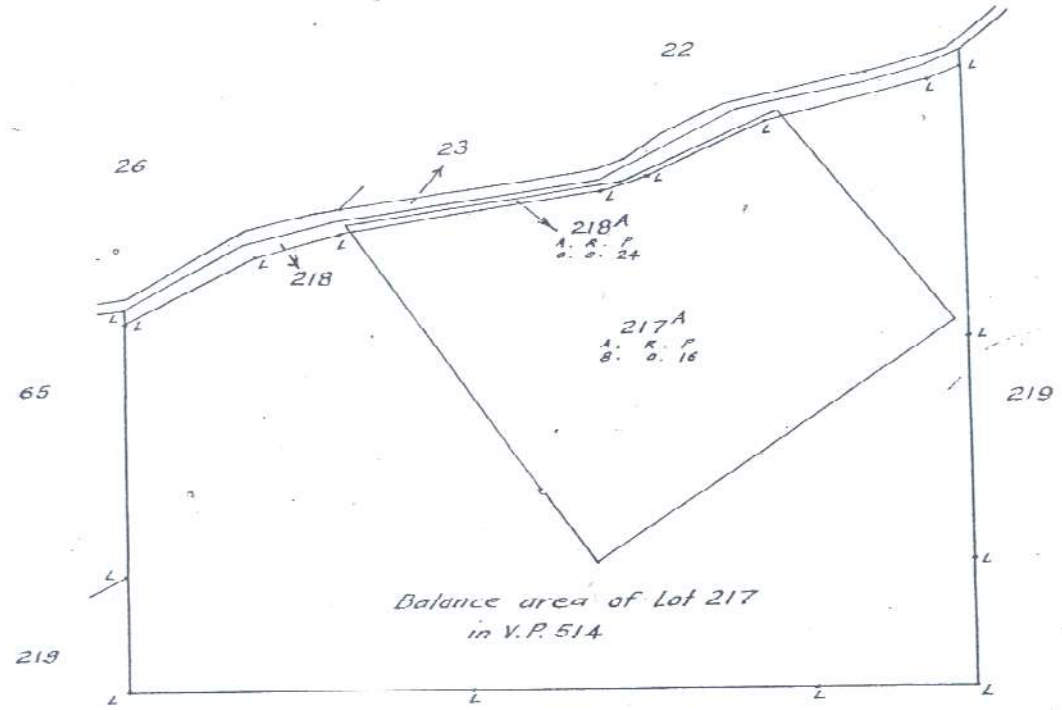

Note:-
Please note to exclude sub-division of Lot 218 in my above Plan as this forms a part of the land marked for the reservation of the V.C.Road from Sigiriya to Diyakepilla

Scale of 4 Chains to an Inch

P L A N

of an allotment of land marked

Lot 217/A being sub-division of Lot 217 in Village Plan No.514

Central Province

situated at Sigiriya Village within the Grama Sevaka Div.No.E455

in Inamaluwa Korale in the District of Matale

C E N T R A L P R O V I N C E

Bounded as follows:-

North by:- Lot 218 A
East by:- Balance area of Lot 217 in V.P.514
South by:- Balance area of Lot 217 in V.P.514
West by:- Balance area of Lot 217 in V.P.514

Lot 217/A - Containing in Extent:-	A.	R.	P
	8.	0.	16

Surveyed on:- 14th.March 1974

"TRUE COPY"
Licensed Surveyor &
Leveller

Sgd/A.E.Wijesuriya
Licensed Surveyor &
Leveller.

Matale Sigiriya Village

A.M.S.ATTANAYAKE
Registered Licensed Surveyor & Leveller
1A, Duplication Road,
Colombo 05.
Tel.2556080

Plan No.3678

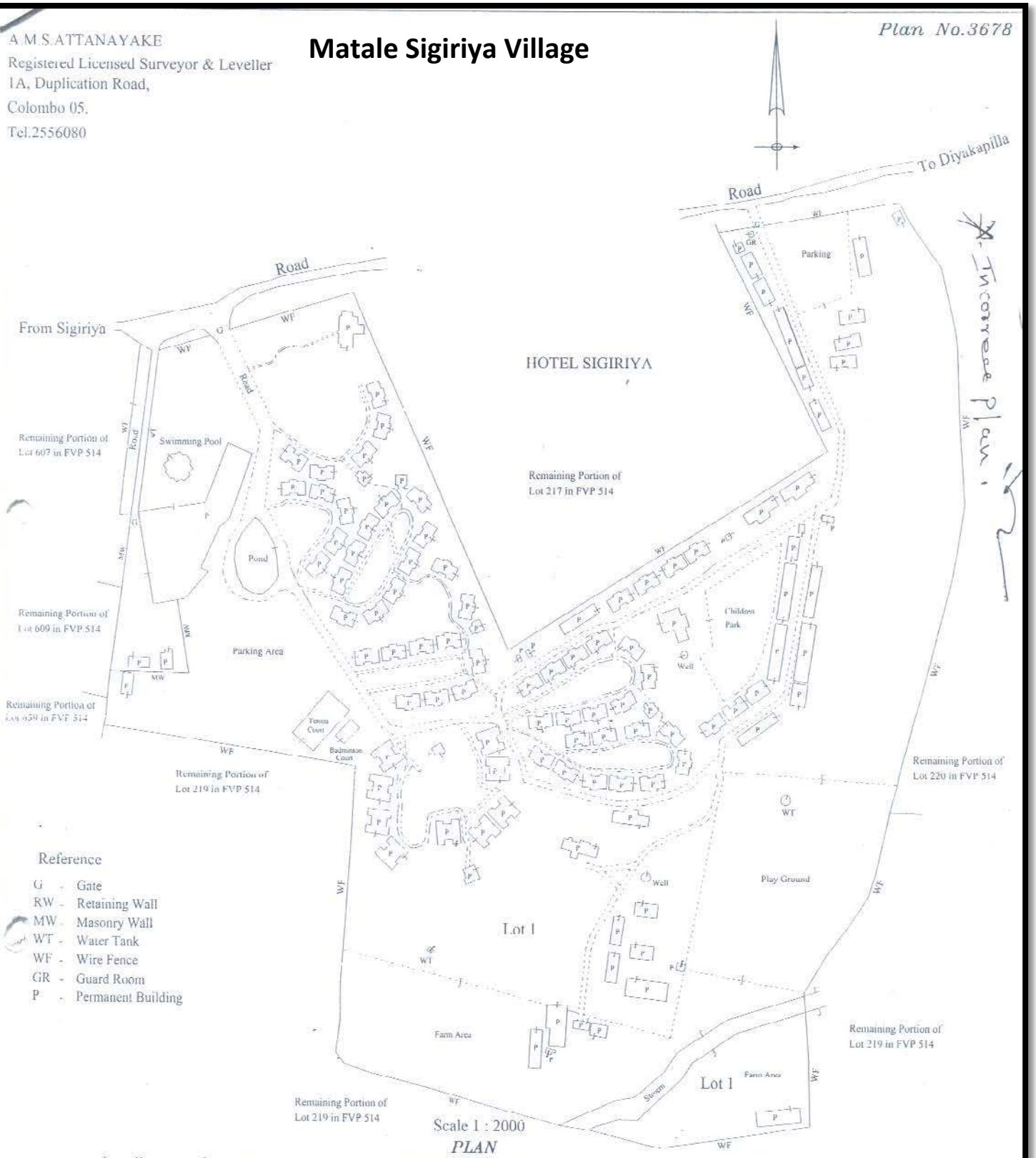

Scale 1 : 2000

PLAN

of an allotment of land called Katurumahayayckele marked Lot 1 being a resurvey of Part of Lots 217,219 & 220 depicted in Surveyor Genaral's Plan No. FVP 514, situated at Sigiriya Village in Inamaluwa Korale Matale North
MATALE DISTRICT
CENTRAL PROVINCE

Bounded as Follows

North By :- Road & Remaining Portion of Lot 217 in FVP 514 (Hotel Sigiriya)
East By :- Remaining Portion of Lots 220 & 219 in FVP 514
South By :- Remaining Portion of Lots 219 in FVP 514
West by :- Remaining Portion of Lots 219, 639, 609 & 607 in FVP 514

Containing in Extent 13.4082 Hectares (33 A. 0 R. 21.15 P.)

A.M.S.Attanayake
Registered Licensed Surveyor and Leveller,

Surveyed on 04 & 05-06-2010

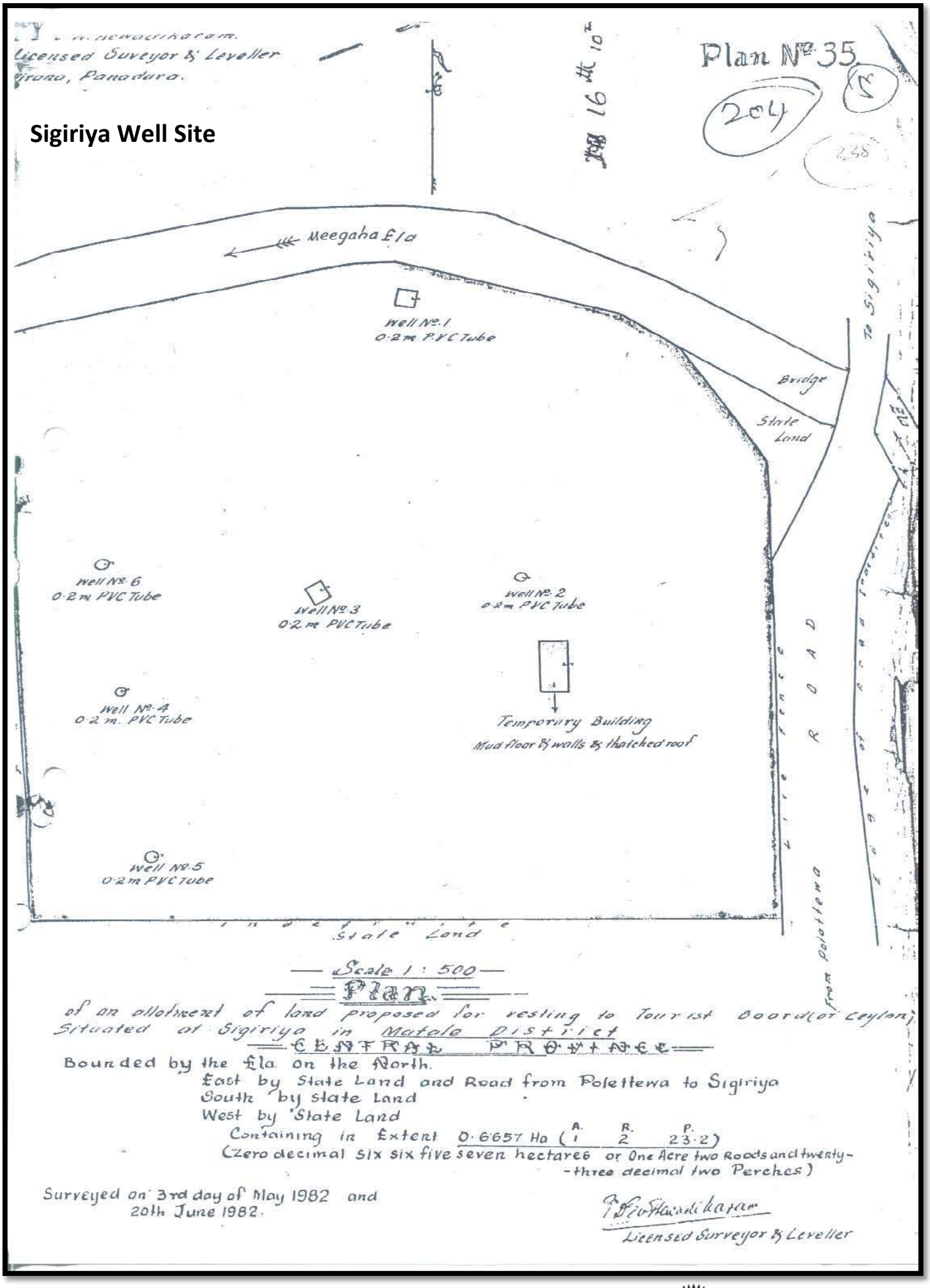
Licensed Surveyor & Leveller
Piroka, Panadura.
Sigiriya Well Site
Plan No. 35
204
Meegaha Ela
Well No. 1
0·2m P.V.C Tube
To Sigiriya
Bridge
State Land
Well No. 6
0·2m PVC Tube
Well No. 3
0·2m PVC Tube
Well No. 2
0·2m PVC Tube
Well No. 4
0·2m. PVC Tube
Temporary Building
Mud floor & walls & thatched roof
Well No. 5
0·2m PVC Tube
State Land
Scale 1 : 500
Plan
of an allotment of land proposed for resting to Tourist Board of Ceylon
Situated at Sigiriya in Matale District
Central Province
Bounded by the Ela on the North.
East by State Land and Road from Polettewa to Sigiriya
South by state Land
West by State Land
Containing in Extent 0·6657 Ha (A. 1 R. 2 P. 23·2)
(Zero decimal six six five seven hectares or One Acre two Roods and twenty-three decimal two Perches)
Surveyed on 3rd day of May 1982 and
20th June 1982.
Licensed Surveyor & Leveller

3. 11 වන වගන්තිය යටතේ කරන ලද නිශ්චයකට විරුද්ධව අභි අභියාචනයක් එකී වගන්තිය යටතේ වූ නිශ්චය පිළිබඳ [illegible] අභියාචක වෙත ලැබුණු දිනයේ පසු දින දහතරක් ඇතුළත [illegible] කරනු ලැබුවහොත්, විනිශ්චය අධිකාරය විසින් කාර්යාලය පුතුය.

4. විනිශ්චය අධිකාරය වෙත කරන යම් අභියාචනයක අභියාචක විසි—

(අ) ඒ අභියාචනය පිළිබඳ විභාගයේ දී තමා නියෝජනය කිරීමට අදහස් කරන නම් නිර්දේශිත ආකාරයේ ලැයිස්තුවක්; සහ

(ආ) ඒ අභියාචනය ගැනෙන තිථිම පිණිස ඒ විභාගයේ දී තමා ඉදිරිපත් කිරීමට අදහස් කරන ලේඛනවල ලැයිස්තුවක්,

විශේෂ අධිකාරය වෙත සැපයිය යුතුය.

11. ඒත් එක් අභියාචනය විභාග කිරීම සඳහා දිනයක්, වේලාවක් හා ස්ථානයක් ලේකම් විසින් නියම කළ යුතු අතර, අභියාචකට සහ අභියෝජිත වශයෙන් කටයුතු කරන්නන්ට ඒ පිළිබඳව සම්පූර්ණ දින දහතරක් ඉදිරිපත් කල් දිය යුතුය.

12. අභියාචක විභාග කරනු ලබන විනිශ්චය අධිකාරයේ රැස්වීමට ඒ අභියාචකයේ අභියාචක සහ වගඋත්තරකරු පෞද්ගලිකව පැමිණිය යුතු; නැතහොත් ඔවුන් වෙනුවෙන් ලියවිල්ලකින් යථා පරිදි බල පවරා ලැබූ ඒජෙන්තයෙකු හෝ නියෝජිතයෙකු පැමිණිය යුතුය.

මේ සඳහා යටතේ යම් අභියාචනයක් විභාග කිරීමේ කාර්යය අතර—

(අ) තවදුරටත් සාක්ෂිකරුවන් කැඳවීමට යන ඉල්ලීමක් කිරීමට ද

(ආ) තවදුරටත් ලේඛනයක් ඉදිරිපත් කරන ලෙස බල කිරීමට ද

(ඇ) තවදුරටත් සාක්ෂිකරුවකු ලවා යම් දිවුරුමක් හෝ ප්‍රතිඥාවක් කරවීමට ද

විශේෂ අධිකාරයේ යසපතිමරයාට බලය ඇත්තේය.

13. විනිශ්චය අධිකාරය විසින් විභාග කරනු ලබන සෑම අභියාචනයක් සම්බන්ධයෙන්ම ඒ අභියාචනයේදී අදාළව විනිශ්චය අධිකාරය [illegible] වෙන ලියවිල්ලකින් යථා පරිදි තීරණ ලැබූ විනිශ්චයකු හෝ නියෝජිතයන් පැමිණිය යුතු.

14. විනිශ්චය අධිකාරයේ රැස්වීමකදී අභියාචකයක් පිළිබඳව ගන්නා ලද තීරණය ඒ අභියාචනය සම්බන්ධයෙන් විනිශ්චය අධිකාරයේ තීරණය වශයෙන් සැලකිය යුතුය.

15. යම් අභියාචකයක් සම්බන්ධයෙන් වූ තීරණය පිළිබඳව විනිශ්චය අධිකාරයේ සාමාජිකයන් එකඟ නොවන විට මවුන් ගෙන් බැහැදෙනාගේ තීරණය ඒ අභියාචනය පිළිබඳව විනිශ්චය අධිකාරයේ තීරණය විය යුතු අතර, ඒ සම්බන්ධයෙන් සාමාජිකයන් සම සමව බෙදී ඇති අවස්ථාවක, අභියාචනය විභාග කළ රැස්වීමෙහි සභාපති වරයා අනුමත කරන තීරණය විනිශ්චය අධිකාරයේ තීරණය විය යුතුය.

16. 11 වන වගන්තිය යටතේ නියම බලධරයා විසින් කරන ලද නිශ්චයකට විරුද්ධව වූ අභියාචනයකින් කළ ඉල්ලීමකට විනිශ්චය අධිකාරය ඉඩ නොදෙන අවස්ථාවක නියම බලධරයා විසින් අභියාචකට ඉඩ දෙන ලද වන්දි මුදල් ප්‍රමාණය අභියාචනය පිළිබඳ තීරණයෙන් ස්ථිර විය යුතුය.

17. 11 වන වගන්තිය යටතේ කරන ලද නිශ්චයකට විරුද්ධව කරනු ලැබූ අභියාචනයකින් කරන ලද ඉල්ලීමට විනිශ්චය අධිකාරය ඉඩ දෙන අවස්ථාවක අභියාචකට ගෙවිය යුතු වන්දි මුදල් ප්‍රමාණය අභියාචනය පිළිබඳ තීරණයෙන් නිශ්චය විය යුතුය.

එසේ වුව ද අභියාචක විසින් මුල දී පනතේ 9 (ඇ) වගන්තිය යටතේ ඉල්ලන ලද වන්දි මුදල් ප්‍රමාණය ඉක්මවන මුදලක් විනිශ්චය අධිකාරය විසින් අභියාචකට වන්දි වශයෙන් ලබා ගැනීමට ඉව නොදිය යුතුය.

18. විනිශ්චය අධිකාරයේ සෑම තීරණයකම ඊට කුඩු දුන් හේතු සඳහන් විය යුතුය.

19. විනිශ්චය අධිකාරය විසින්, එය මෙන කරන ලද අභියාචනයක් සම්බන්ධයෙන් වූ නීති කාර්යවල ගෞරව සම්පාදක විසින් ගෙවිය යුතු ද යන්න පිළිබඳ නියමයක් කළ යුතු අතර ඒ ගෞරවය ද නිශ්චය කළ යුතුය.

20. මේ නියෝගවල—

"පනත" යන්නෙහි ජාතික රූපවාහිනී සංස්ථාව 1973 අංක 45 දරණ ලොතරැයි බලපත්‍ර ලබාගැනීමේ සහ අත්කර ගැනීමේ පනත අදහස් වේ.

2-396—74.02.08 දින අංක 98 දරණ ගැසට් පත්‍රය

1968 අංක 14 දරණ සංචාරක සංවර්ධන පනත

4(1) වගන්තිය යටතේ නියමය

1968 අංක 14 දරණ සංචාරක සංවර්ධන පනතේ 4 (1) වගන්තිය මගින් මා වෙත පවරනු ලැබූ බලතල ප්‍රකාර, නැව් සවයුතු හා සංචාරක සවයුතු පිළිබඳ අමාත්‍ය ධුරය දැරීමේ මුණ්ඩා මුණසිංහ සෙනරත්ත මහතා විසින් 1968 අංක 10 දරණ පනතින් පිහිටුවනු ලද රජයේ සංස්ථාව වන ශ්‍රී ලංකා සංචාරක මණ්ඩලයේ, සංචාරක සංවර්ධන ශෝජනා ක්‍රම සඳහා යොදා, කාමිකම් හා ඉඩම් ඇමතිවරයාගේ එකඟතාව ඇතිව, මෙතු දක්වෙන උපලේඛනයෙහි සඳහන් ඉඩම්, මෙතු දක්වෙන දෙවැනි උප ලේඛනයෙහි විස්තර කොට ඇති ඉඩම් එම පනතේ 5 වන වගන්තිය යටතේ කොම්, එකී ඉඩම් බදු ගැනීමේ අරමුණ සඳහා පවරමි.

ඩී. බී. ජී. කළුගල්ල,
නැව් සවයුතු හා සංචාරක සවයුතු පිළිබඳ ඇමති.

කළුතර,
1974.01.23.

ඉහත සඳහන් වූ පළමුවැනි උපලේඛනය

මෙද පළාතේ මැතලේ දිස්ත්‍රික්කයේ, දඹුල්ල ප්‍රා. ආ. කි. කොරියා ශෘයෙහි, ඉතාමත්ම දෝරළයේ, ගිගිරිය ග්‍රාමසේවා වසමේ පිහිටි, සර්වේ දෙන රුල් කාර්යාලය විසින් නිකුත් කරන ලද අංක වීපී 514 (සී. පී.) සහ 1973. 8. 20 දින දරණ අනුප්‍රේඛණයෙහි අංක 217 දරණ බිම් කැබැල්ල ලෙස පෙන්නුම් කර ඇත්තා වූ, උතුරින්: බිම් කැබලි අංක 218; නැගෙනහිරින්: බිම් කැබලි අංක 219; දකුණින්: බිම් කැබලි අංක 219 සහ බටහිරින්: බිම් කැබලි අංක 219 සහ 65 යන මායිම් වලින් බැඳා වූ ප්‍රමාණයෙන් අක්කර වියි පහසි පර්චස් දහඅටක් වන්නා වූ (අ. 25, රූ. 0, පර්. 18) කුකුරුමහදියාය කැලේ යයි කැඳින්වෙන භූමි භාගය.

ඉහත සඳහන් වූ දෙවැනි උපලේඛනය

1. පළමුවැනි උප ලේඛනයෙහි සඳහන් ඉඩමේ සංවර්ධනය, ව්‍යවස්ථා ප්‍රඥප්තියේ සූරාවස්තු ඇතු පනතේ 188 වැනි පරිච්ඡේදයේ විධිවිධානයනට සහ එකී ඇතු පනතේ මූලධර්ම සහ විධිවිධාන කිසිත් ක්‍රියාත්මක කිරීමේ කාර්යය පිණිස එම ඇතු පනත අනුව, සකසා ඇති හෝ සකසනු ලබන සියළු රෙගුලාසිවලට යටත් විය යුතුය.

2. ඉහතකී ඉඩමෙහි ඉදි කරනු ලබන සියළු ගොඩනැගිලි සුරා මිදුම් කොම්පැනියේ වෙනා ඉදිරිපත් කර, අනුමැතිය ලබන්නා වූ සැලසුම් වලට අනුකූල විය යුතුය.

2-375—74.02.08 දින අංක 98 දරණ ගැසට් පත්‍රය

1954 අංක 37 දරණ ඉඩම් නිවාස පනත

49 වන ඡේදය යටතේ සහතිකය

මින් සා කොඩනැගිලි ඇමති, පිටර් පෙරුම්ල් ඩබ්පොල්ගීයුස් ඒත්තුව ඇති බව, 1954 අංක 37 දරණ ඉඩම් නිවාස පනතේ 49 වන ඡේදය යටතේ මා වෙත පවරා ඇති බලතල උඩ මෙහි සා සඳහන් උපලේඛනයෙහි විස්තර කර ඇති ඉඩම එම පනතෙහි 2 වන ඡේදයේ අදහසට ඇතුළත් නිවාස අරමුණක් ක්‍රියාත්මක කිරීම සඳහා රජය මගින් අත්කර ගනුයුතු බව මෙයින් සහතික කරමි.

පී. ඉ. ඩී. කොතලාවල,
නිවාස සහ කොඩනැගිලි ඇමති.

කළු 4/අත්/174.
1974 පෙබරවාරි මස 17 දින,
කළු ඊ ය.

උපලේඛනය

මධ්‍යම පළාතේ මහනුවර දිස්ත්‍රික්කයේ පංකදුම්බර ප්‍රාදේශීය ආඥායම් නිලධාරි කොට්ඨාසයේ දිහස-කොන්ගල්ල ග්‍රාමසේවා වසම පිහිටි රජවැල්ල නමැති ඉඩමෙහි දාරත් සමග පහත සඳහන් පරිදි මායිම් ඇති ප්‍රමාණයෙන් අක්කර 1 කි ඌ කොටස:—

උතුරට: රජයට අයිති රජවැල්ල වත්ත;
නැගෙනහිරට: රජයට අයිති රජවැල්ල වත්ත;
දකුණට: රජයට අයිති රජවැල්ල වත්ත;
බටහිරට: මෙම ඉඩම (ගොඩනැගිලි ඉදිකොට ඇති කොටස) සහ මහනුවර කඳුකරදේශීය පාර.

2-370—74.02.08 දින අංක 98 දරණ ගැසට් පත්‍රය

Sigiriya (Pidurangala)

පරිමාණය 1:10000

කැසි 310055 කලාපය 05 පත්‍රය 01

ජාතික සිතියම් යොමුව - 36/20,36/25

ගම - පිදුරංගල

ග්‍රාම නිලධාරී කොට්ඨාශය - සීගිරිය (ඊ 455)

ප්‍රා.ලේ.කොට්ඨාශය - දඹුල්ල

දිස්ත්‍රික්කය - මාතලේ

පළාත - මධ්‍යම

16 අතිරේඛ පත්‍ර අංක.ජී 21/23 ඒ

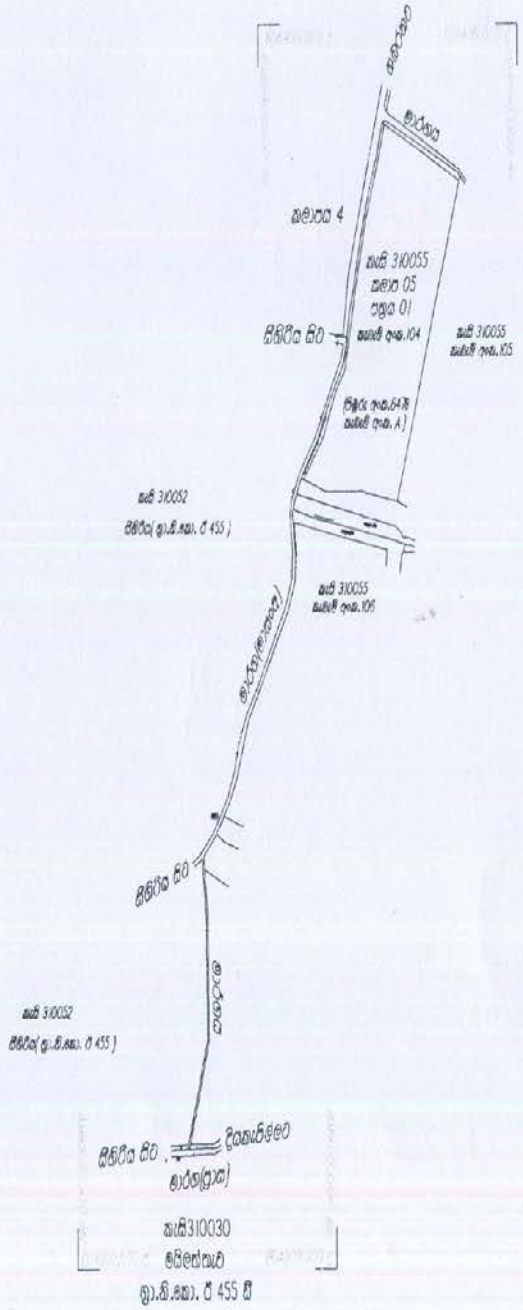

පිළියෙල කළේ,

ලියනගේ සිරිපාල
ලියාපදිංචි බලයලත් මිනින්දෝරු
කුරුණෑගල පාර,
කනාදන - ගල්ලේවෙල.
ලි.ප.අ. 19960149

මූඩසභාව සුපරීක්ෂා
මියාපදිංචි මිහින්දෝරු සහ තැම්තිකරු
කුරුඤ්ඤගල පාර,
කනාදූන, ගාල්ලෙවල.
දූ.කා.066-2259630

පිඹුරු අංකය.6468

ප්‍රාන්තරුණ අංකය.	උතුරු බංධාංක	නැගෙනහිර බංධාංක
මායාම1	606298.032	499231.487
මායාම2	606214.851	499188.564
මායාම3	606026.494	499144.742

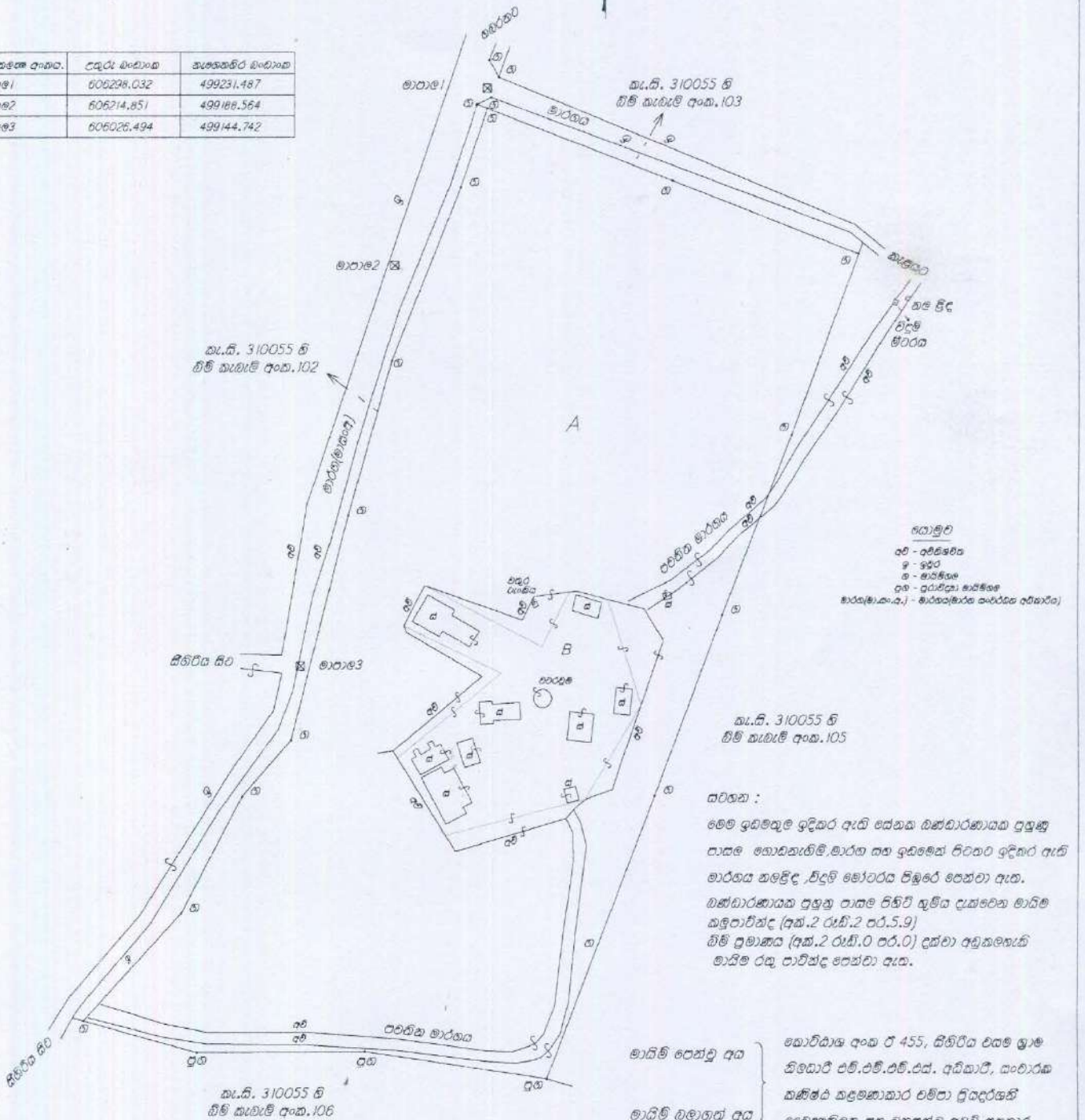

පරිමාණය 1: 2000

මධ්‍යම පළාතේ මාතලේ දිස්ත්‍රික්කයේ ඉනාමළුව කෝරලේ දඹුල්ල ග්‍රා.සේ. කොට්ඨාශයේ සිගිරිය ග්‍රා.නි. කොට්ඨාශයේ පිදුරංගල ගමේ පිහිටි ඉලෙක්‍රොනික ඉඩම

— පිඹුර —

කැබැලි අංක.	නිබිඳ ප්‍රමාණය (හෙක්ටයාර්)	අක්.	රූඩ්.	පර්.	වෙනස් කරුණු
A	8.0240	19	3	12.4	කැසි 310055 කලාප 5 පතුය 1 හි බිම් කැබැලි අංක.104 (TOPO PP16 බිම් කැබි අංක.248 හි)

ලියනගේ සිරිපාල
ලියාපදිංචි බලයලත් මිහින්දෝරු

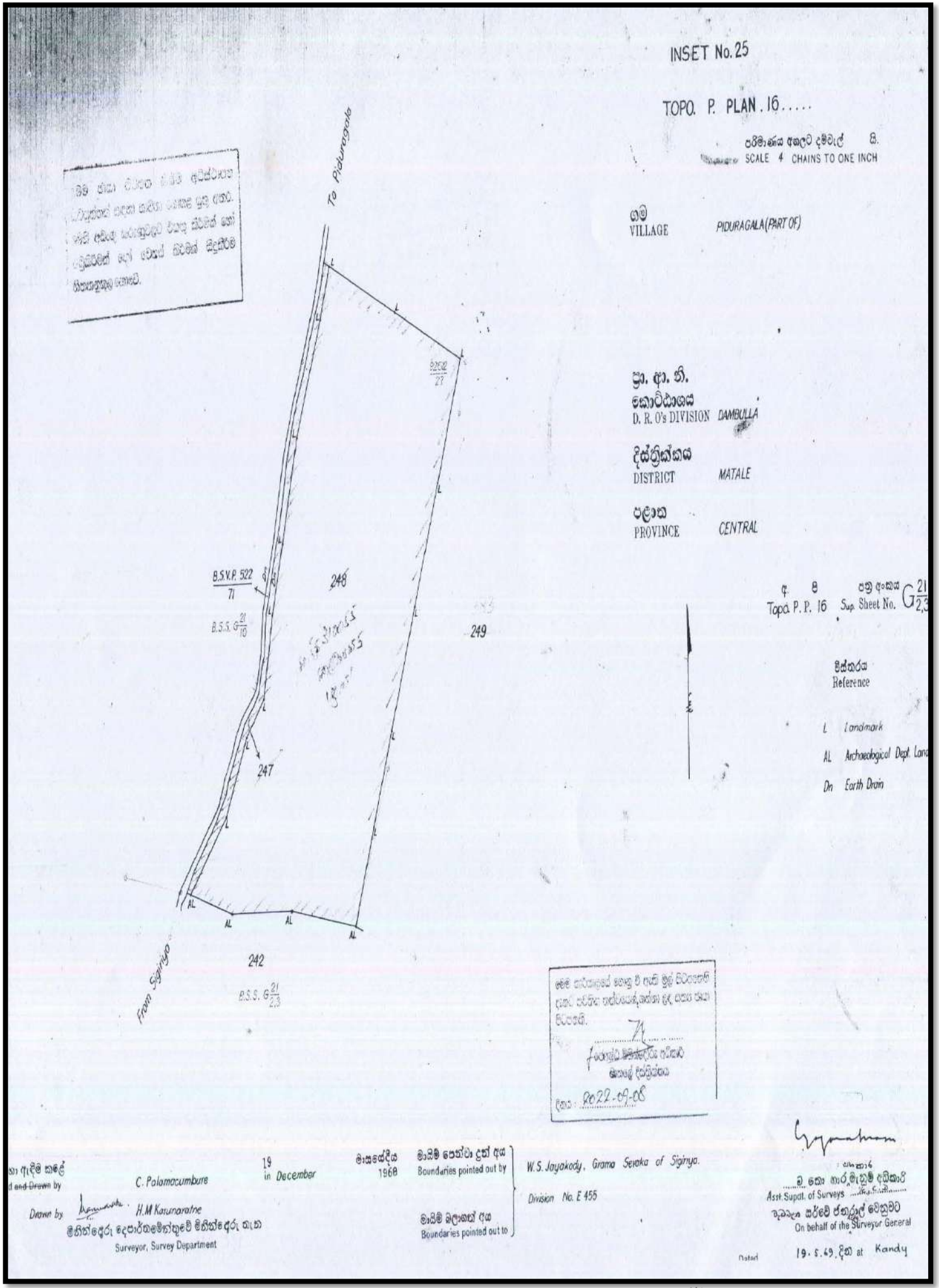
INSET No. 25
TOPO. P. PLAN . 16.....
පරිමාණය අඟලට දම්වැල් සි.
SCALE 4 CHAINS TO ONE INCH
ගම
VILLAGE PIDURAGALA(PART OF)
ප්‍රා. ආ. නි.
කොට්ඨාශය
D. R. O's DIVISION DAMBULLA
දිස්ත්‍රික්කය
DISTRICT MATALE
පළාත
PROVINCE CENTRAL
To Pidurangala
B.S.V.P. 522/71
B.S.S. G 21/19
248
249
247
242
B.S.S. G 21/23
From Sigiriya
AL
L
Dn
Topo. P. P. 16 Sup. Sheet No. G 21/2,3
විස්තරය
Reference
L Landmark
AL Archaeological Dept. Land
Dn Earth Drain
C. Palamacumbure
Drawn by H.M Karunaratne
Surveyor, Survey Department
19 in December
1968
W. S. Jayakody, Grama Sevaka of Sigiriya.
Division No. E 455
Asst. Supdt. of Surveys
On behalf of the Surveyor General
Dated 19.5.69 දින at Kandy

S.G.S Copy

SUPPLEMENTARY TENEMENT LIST

L35c

BLOCK SURVEY TENEMENT LIST

VILLAGE PLAN No. TOPO P.P. No. 16 1959 25

DIVISION ... DAMBULLA

DISTRICT ... MATALE

PROVINCE ... CENTRAL

Page 19

...in area in Inamaluwa ... VILLAGE

Korale & ... P.S.D.S. DIVISION

Vegapanche Pallesiya Path ... WASALA OR TULANA KORALE / PATTUWA

Field Book	Lot	Name	Description	Claimant	A.	R.	P.	Title Plan or Diagram	Remarks
		INSET 25 (Pulungala - Part of)							
92512	247	Pulunayaya	Low jungle	Crown	0	3	24		Part of lot 1, Reservation along Kent Track.
-do-	248	-do-	-do-	Crown	19	3	33		Part of lot 1, to be vested in the Ceylon Tourist Board.
		TOPO AREA							
92512	249	Pulunayaya, Aluthema etc. (see page 1)	Low jungle & Forest.	Crown	35760	3	07		See lots 254-256, Page 21 Balance Area by deduction.
				Total :	35781	2	29		see lot 1, page 1.

Regulation for Survey No. 3/51/(1) of 5.3.62
S.G's Regn. No. 68/61 (S/16/2)

Topo P.P. Agra Sheet No. 8 21 4 / 23

Surveyed by C. Palamakumbure in December, 68.
Boundaries surveyed & demarcated pointed out by & to: W.S. Jayakody, Grama Sevaka, of Sigiriya Div. No. E.4/5.

Tenement list Page 19.

for Surveyor General,
Colombo, 31-10-1969.

Typed by Alfred Ratnapuly. Checked by C.Pathmakumar.

මෙම ස්ථානගත කොපි වල ඇති මුල් පිටපතේ
යනුවෙන් සඳහන් කොපිය ලබා ගැනීමට
සිටියෙමි.
.....
ලාංඡන නිලධාරී යොමු
කරන්නාගේ අත්සන
දිනය : 2022-09-06

Trincomalee
Medway Estate (Ass.resort Dev)
Medway Estate (Fortune Premier)

A.M.S.ATTANAYAKE
Licensed Surveyor & Leveller,
1A, Duplication road
Colombo–05
Tel : 2556080

Plan No.2946

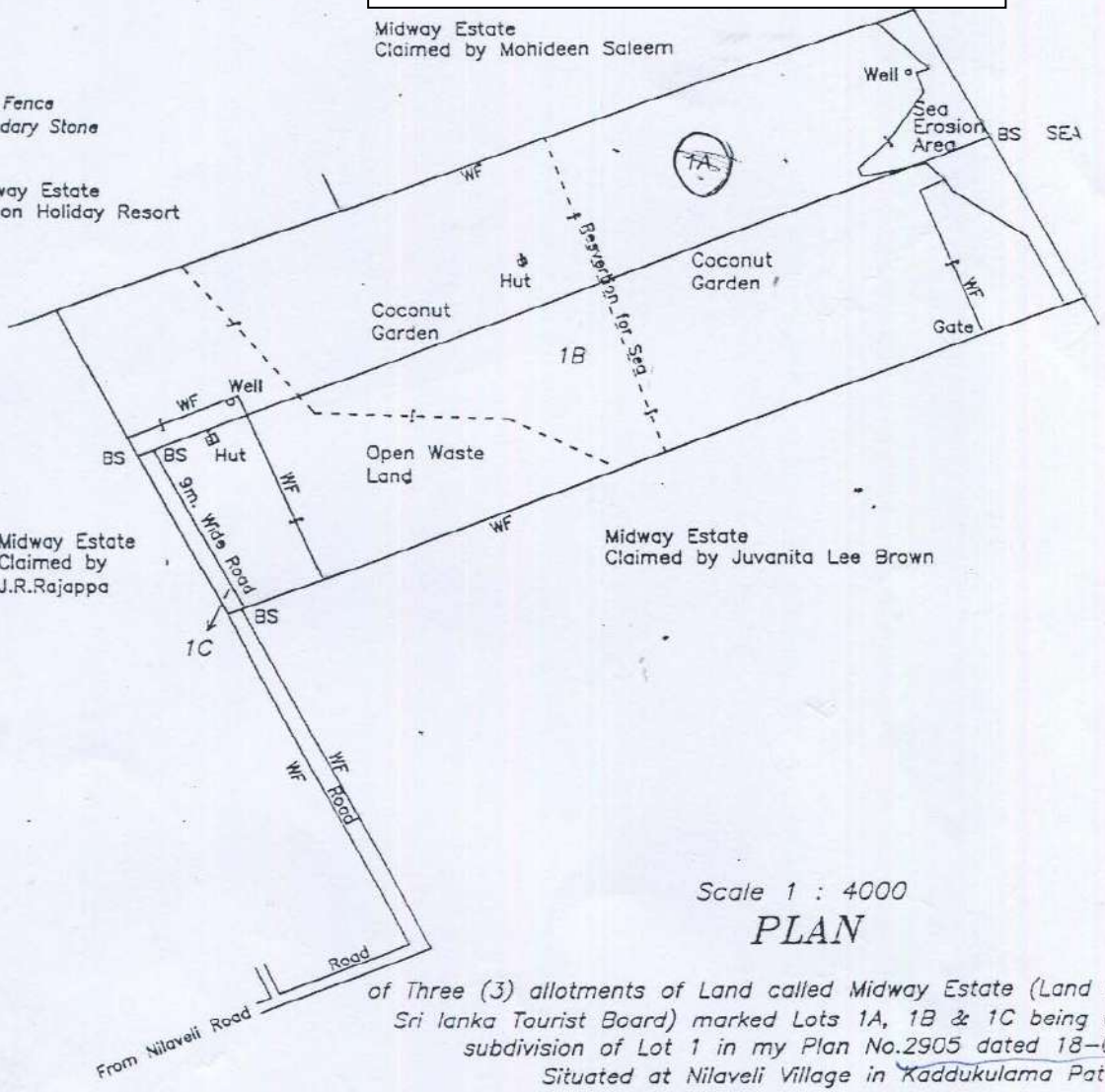

Scale 1 : 4000

PLAN

of Three (3) allotments of Land called Midway Estate (Land Belonging to the Sri lanka Tourist Board) marked Lots 1A, 1B & 1C being a resurvey & subdivision of Lot 1 in my Plan No.2905 dated 18–03–2005
Situated at Nilaveli Village in Kaddukulama Pattu

TRINCOMALEE DISTRICT
EASTERN PROVINCE

Bounded as follows

LOT NO	NORTH BY	EAST BY	SOUTH BY	WEST BY	A.	R.	P.	HECT.
1A	Midway Estate Ceylon Holiday Resort & Claimed by Mohideen Saleem	Sea	Lot 1B & 1C herein	Midway Estate Claimed by J.R.Rajappa	10	0	00.00	4.0468
1B	Lot 1A herein	Sea	Midway Estate Claimed by Juvanita Lee Brown	Lot 1C herein	11	1	16.51	4.5945
1C	Lot 1A herein	Lot 1B herein	Midway Estate Claimed by Juvanita Lee Brown & Road	Midway Estate Claimed by J.R.Rajappa	0	0	35.06	0.0887
				Total	21	2	12.00	8.7300

Surveyed on 31–05–2005

Licensed Surveyor and Leveller.

74182

Medway

ලංකා ප්‍රජාතාන්ත්‍රික සමාජවාදී ජනරජයේ ගැසට් පත්‍රය

අති විශෙෂ

අංක 171/13 — 1981 දෙසැම්බර් 17 වැනි බ්‍රහස්පතින්දා — 1981.12.17

(අංකනිත්‍ර මලය සිට ප්‍රසිද්ධ කරයා ලදී)

III වැනි කොටස — ඉඩම්

ඉඩම් රජයට ගැනීම පිළිබඳ දැන්වීම

1964 අංක 28 දරණ ඉඩම් අත්කර ගැනීමේ (සංශෝධන) පනතින් සංශෝධිත 1950 අංක 9 දරණ ඉඩම් අත්කර ගැනීමේ පනත (460 වැනි පරිච්ඡේදය)

38 වැනි වගන්තිය (අ) අනුරූ විධානය සටහන් ආඥාව

1981 අංක 330 දරණ ආඥාව

මගේ ලියාපදිංචි අංකය : 03/ඒ 80 එච්ඩබ්/676
දිසාපතිගේ ලියාපදිංචි අංකය : 9/2/2/1417

1964 අංක 28 දරණ ඉඩම් අත්කර ගැනීමේ (සංශෝධන) පනතින් සංශෝධිත 1950 අංක 9 දරණ ඉඩම් අත්කර ගැනීමේ පනතේ (460 වැනි පරිච්ඡේදය) 38 වැනි වගන්තියේ (අ) අනුරූ විධානයෙන් මා වෙත පවරා ඇති බලතල ප්‍රකාර ඉඩම් සංවර්ධන අමාත්‍ය ලයනල් ගාමිණී දිසානායක වන මා මෙම උපලේඛනයේ 1 වැනි ඡේදයේ සඳහන් ඉඩම අත්කර ගැනීමේ අවශ්‍ය නැතහොත් එකී නිලධාරියා විසින් ඒ සඳහා බලය දෙන ලද නිලධාරියාට එම උපලේඛනයේ 2 වෙනි ඡේදයේ අනුරූප සටහනේ සඳහන් ඉඩම් ප්‍රවාහනය කිරීමට මෙයින් නියම කරමි.

ගාමිණී දිසානායක,
ඉඩම් හා ඉඩම් සංවර්ධන ඇමැති.

නොවැම්බර් මස 11 වන දින කොළඹ දී ය.

උපලේඛනය

1 වැනි අත්කර ගැනීමේ නිලධාරියා : කොළඹ දිස්ත්‍රික්කයේ දිසාවේරුවා

2 වැනි විස්තරය : බදුල්ල දිස්ත්‍රික්කයේ මහියංගනය පොලිස් ප්‍රදේශයේ බණ්ඩාරවෙල කොට්ඨාසයේ බණ්ඩාරවෙල නගරය සහ සිමාව තුල ඇති අංක 4—ප්‍රධිස් පාරේ බණ්ඩාරවෙල නගරයේ පිහිටි පරිවේණ ඉඩම අ/ඉ/81/13 ධූරණ ප්‍රමාණය අනුමේඛණයේ පෙන්නුම් කර තිබෙන්නේ හෙක්ටයාර් 0.1079 ක් පමණ වූ පෙත සඳහන් වැලිමි තුල ඇතුළත්ය.

1975—679 (81/13)

හැඳුනුම් අංක ' සී ' අක්ෂරය දරණ එක්ස්ප්ලෝඩ් පාර වටිපනම් අංක 40, 40/1, 42 (කොටසක්) වැලිමිඩ පාර —

උතුරට : රජය සතු මැඩිඝකුලෙ පහත අයොත්තේ පත්වැලේ පහත වරිපනම් අංක 1 සහ 1/2 ඇඳපිටියේ පාර සඳ රජ්ල්ලෝඩ් පාර : නැගෙනහිරට : එක්ස්ප්ලෝඩ් පාර සහ රජය සතු නායර සහා ක්‍රීඩා පිටිය ; දකුණට : වැලිමිඩ පාර : බටහිරට : අතිගරු කොළඹ ධීමහාචාර්‍ය මිල්ලකම කියන දැණෙත්තන් දේවප්‍රධානය සහ එන්න වරිපනම් අංක 40, 40/1, 42 වැලිමිඩ පාර.

1-105

1964 අංක 28 දරණ ඉඩම් අත්කර ගැනීමේ (සංශෝධන) පනතින් සංශෝධිත 1950 අංක 9 දරණ ඉඩම් අත්කර ගැනීමේ පනත (460 වැනි පරිච්ඡේදය)

38 වැනි වගන්තිය (අ) අනුරූ විධානය සටහන් ආඥාව

1981 අංක 331 දරණ ආඥාව

මගේ ලියාපදිංචි අංකය : 03/ඒ 81 යුඩිඩ්. 332
දිසාපතිගේ ලියාපදිංචි අංකය : අප් 1/469

1964 අංක 28 දරණ ඉඩම් අත්කර ගැනීමේ (සංශෝධන) පනතින් සංශෝධිත 1950 අංක 9 දරණ ඉඩම් අත්කර ගැනීමේ පනතේ (460 වැනි පරිච්ඡේදය) 38 වැනි වගන්තියේ (අ) අනුරූ විධානයෙන් මා වෙත පවරා ඇති බලතල අනුව ඉඩම් හා ඉඩම් සංවර්ධන ඇමැති ලයනල් ගාමිණී දිසානායක වන මා පහත සඳහන් උපලේඛනයේ 1 වැනි ඡේදයේ සඳහන් ඉඩම් අත්කර ගැනීමේ නිලධාරියාට නැතහොත් එකී නිලධාරියා විසින් ඒ සඳහා බලය දෙනා ලද වෙනත් නිලධාරියාට එම උපලේඛනයේ 2 වෙනි ඡේදයේ අනුරූප සටහනේ දක්වෙන නිශ්චිත ඉඩම් සාමාන්‍යවයට ගැනීමට මෙයින් නියම කරමි.

ගාමිණී දිසානායක,
ඉඩම් හා ඉඩම් සංවර්ධන ඇමැති.

1981 දෙසැම්බර් මස 11 වන දින කොළඹ දී ය.

උපලේඛනය

දිස්ත්‍රික්කය : කොළඹ දිස්ත්‍රික්කයේ දිස්ත්‍රික් ලේඛකාධිකාරියා : මහානුභව දිස්ත්‍රික්කයේ දිස්ත්‍රික් ලේඛකාධිකාරියා

ඉඩම් විස්තරය : කොළඹ දිස්ත්‍රික්කයේ කොළඹ ප්‍රාදේශීය ආදායම් දිස්ත්‍රික් කාර්යාලයේ සංකලන මහා වාහාර සඟා සිටුවම් කුල අංක 98 දරන ඉඩමයේ බම්බලපිටිය ගමේ පිහිටි බලයලත් මිනින්දෝරු සී. පී. කොස්ත මහතා විසින් සහස් තරන ලද අංක 104 දරන පුරාණ අනු සංඛ්‍යෝනුමි කර දැනි ක්‍රීම ප්‍රමාණයෙන් මෙසේ. 0.3251 ක් පමණ වූ බිම් කැබැල්ල මායිම්—(අ. 0, රූ. 3, ප. 09.72 ක් පමණ)

අංක 1.—කොල්ලුපිටිය පළමුවෙ අංක 119, 121, 123, 125, 127, 131, 135 හා 137 දරන ගෙවල් —ප්‍රමාණය : මෙහෙක්යාර් 0.3029 ක් (අ. 0, රූ. 3, ප. 29.76)

සියලු : අබ්දුල් හමීද් ලාසනෙ එවි. අංක 52, 54, 56, 60, 64, 66 හා කොල්ලුපිටිය පළමුවන වීථි. අංක 133 හා 133ඒ දරන ගෙවල් සහ ඒවාට අයිති වත්තෙ : කැලණිය කොළඹ 13 දරන ඉඩම ; දකුණුව : කොල්ලුපිටිය පළමුවන හා කොල්ලුපිටිය දෙවැනි වීථි. අංක 133 හා 133ඒ දරන ගෙවල් සහ ඒවාට අයිති වත්තෙ : බටහිරට : වීථි. අංක 2 දරන ඉඩම කැණෙල්ල හා අබ්දුල් හමීද් මාවතේ අංක 52 හා 54 දරන ගෙවල් සහ ඒවාට අයිති වත්තෙ : කොල්ලුපිටිය පළමුවන වීථියේ අංක 115 (කොටසක්) 133 හා 133ඒ දරන ගෙවල් සහ ඒවාට අයිති වත්තෙ

අංක 2, කොල්ලුපිටිය පළමුවන අංක 115 (කොටසක්) — ප්‍රමාණය : මෙහෙක්යාර් 0.0252 ක් පමණ (අ. 0, රූ. 0, ප. 09.96)

සියලු : අබ්දුල් හමීද් මාවතේ වීථි. අංක 52, 54 ඉඩම් හා අංක 1 දරන ගෙවල් සහ කැණෙල්ල; කොළඹ 13 දරන ඉඩම් කැබැල්ල ; දකුණුව : කොල්ලුපිටිය පළමුවන වීථියේ අංක 115 (කොටසක්) ; බටහිරට : අබ්දුල්.

ඒ 28 දරන ඉඩම් අත්කර ගැනීමේ (සංශෝධන) පනතින් සංශෝධිත වෙදි ඉඩම් අත්කර ගැනීමේ පනත (460 වැනි පරිච්ඡේදය)

38 වෙනි විගණ්ඩිය (අ) අනුරූ විධානය යටතේ ආඥාව

1981 අංක 332 දරන ආඥාව

මගේ යොමු අංකය : 03/ඉඩ්/80 එල්. 581
දිසාපතිගේ යොමු අංකය : 2/1/14/16

1964 අංක 28 දරන ඉඩම් අත්කර ගැනීමේ (සංශෝධන) පනතින් සංශෝධිත වෙදි ඉඩම් අත්කර ගැනීමේ පනත (460 වැනි පරිච්ඡේදය) වෙත් වෙන්කිරීමේ (අ) අනුරූ විධානයෙන් මා වෙත පවරා ඇති බලතල අනුව ඉඩම් හා ඉඩම් සංවර්ධන ඇමැති ලලනාල් ගුණසිරි දිසානායක විසා මම, ඒ පනතේ උපලේඛනයේ 1 වවනී ඡෙදයේ සඳහන් ඉඩම් අත්කර ගැනීමේ අධිකාරියට නැතහොත් එකී නිලධාරියා වෙනුවෙන් ඒ සඳහා බලය දෙන ලද නිලධාරියෙකු විසින් එම උපලේඛනයේ 2 වවනී ඡෙදයේ සඳහන් ඉඩම සවතෙහි නිශ්චිත ඉඩම් ප්‍රතිසම්පාදනයට ගැනීමට අවශ්‍ය බවට තීරණය කරමි.

ගාමිණි දිසානායක,
ඉඩම් හා ඉඩම් සංවර්ධන ඇමැති.

මැතිවිරි මස 11 වන දින කොළඹ දී ය.

උපලේඛනය

ඉඩම නෙහෙ ගැනීමේ නිලධාරියා : වීථි නිලධාරියා : දිස්ත්‍රික්කයේ දිස්ත්‍රික් ලේඛකාධිකාරියා

ඉඩම් විස්තරය : වීථි නිලධාරියා දිස්ත්‍රික්කයේ හඳුනුතුලම පත්තු කුඹුර (කුවවරවෙල) ප්‍රාදේශීය ආදායම් නිලධාරී කොට්ඨාසයේ දූරකථන අංක ඉඩ්/ඒ/80/6 දරන ප්‍රකාශිත අනුවර්තනයේ අංක 1 දරන ඉඩම හා ඉඩම් සංවර්ධන ඇමැති ලලනාල් ගුණසිරි දිසානායක විසා මම, ඒ පනතේ 38 වෙනි වගන්තිය (අ) අනුරූ විධානය යටතේ ආඥාව

1964 අංක 28 දරන ඉඩම් අත්කර ගැනීමේ (සංශෝධන) පනතින් සංශෝධිත වෙදි ඉඩම් අත්කර ගැනීමේ පනත (460 වැනි පරිච්ඡේදය)

38 වෙනි විගණ්ඩිය (අ) අනුරූ විධානය යටතේ ආඥාව

1981 අංක 333 දරන ආඥාව

මගේ යොමු අංකය : 03/ඉඩ්/79 එල්/360

දිසාපතිගේ යොමු අංකය : ඉඅ/3278 මැනි/2727

1964 අංක 28 දරන ඉඩම් අත්කර ගැනීමේ (සංශෝධන) පනතින් සංශෝධිත වෙදි ඉඩම් අත්කර ගැනීමේ පනතේ (460 වැනි පරිච්ඡේදය) 38 වෙනි විගණ්ඩියේ (අ) අනුරූ විධානයෙන් මා වෙත පවරා ඇති බලතල අනුව ඉඩම් හා ඉඩම් සංවර්ධන ඇමැති ලලනාල් ගුණසිරි දිසානායක විසා මම, ඒ පනතේ උපලේඛනයේ 1 වෙනි ඡෙදයේ සඳහන් ඉඩම් අත්කර ගැනීමේ නිලධාරියාට නැතහොත් එකී නිලධාරියා විසින් ඒ සඳහා බලය දෙන ලද, වවනින් නිලධාරියාට, එම උපලේඛනයේ 2 වෙනි ඡෙදයේ සඳහන් ඉඩම් සවතෙහි නියමිත ඉඩම් සවාමිකාවයට ගැනීමට මෙයින් නියම කරමි.

ගාමිණි දිසානායක,
ඉඩම් හා ඉඩම් සංවර්ධන ඇමැති.

1981 දෙසැම්බර් මස 11 වැනි දින
කොළඹ දී ය.

කවටි අංක ට.—ඉරක්කඩාදිකාඩු—ප්‍රමාණය : හෙක්. 11.234 ක් පමණ

උතුර : කවටි අංක ආර් සහ එස් ; නැඟෙනහිර : ගම්මානා සහ වෙල්යේ ඉඩම්, දකුණ : කවටි අංක යූ හා ගම්සභා පාර : බටහිර : අඩි පාර හා රජයේ ඉඩම.

කුඩිපී අංක ඒඊසී.—කඩිස්කරෙයිකාඩු—ප්‍රමාණය : හෙක්. 3.593 ක් පමණ

උතුර : ගම්සභා පාර හා වෙල්යේ ඉඩම් ; නැඟෙනහිර : රබරයේ ඉඩම ; දකුණ හා බටහිර : යටවී අංක ඒඊසී.

කවටි අංක වීඊසෙඩ්—කඩිස්කරෙයිකාඩු—ප්‍රමාණය : හෙක්. 13.702ක් පමණ

උතුර : කවටි අංක විඩබ්ලිව් හා ඩබ්ලිව් ; නැඟෙනහිර හා දකුණ : රජයේ ඉඩම ; බටහිර : කවටි ළිඳ හිවයි හා සිමේ සහ අටිපාර (පසුබැලිය).

ත්‍රිකුණාමලය දිස්ත්‍රික්කයේ කඩිස්කුලම්පත්තු නැඟෙනහිර (කුවවරවෙලි) ප්‍රාදේශීය ආදායම් නිලධාරී කොට්ඨාසයේ නිලංවැලි ගමේ පිහිටි පර්මට් ජනරාල්ගේ අංක ත්‍රී/ඒ/80/6 දරන ප්‍රකාශිත අනුවර්තනයේ අංක ඒ.ආර්. විෂයෙන් සෙත්කුමි කට ඇති ප්‍රමාණයෙන් මෙක්ටයාර් 24.423ක් පමණ වූ රසුල්ලන්ඩිඹි නැමැති ඉඩමට මායිම් :—

උතුරට හා දකුණට : රජයේ ඉඩම් ; නැඟෙනහිර : අංක ඒඊ දරන ඩම කවටිය හා රජයේ ඉඩම් ; බටහිර : අංක ඒඩබ්ලිව්, ඒඊඒ, ඒඊ ධ්‍රුවය ඩම කවටි සහ රජයේ ඉඩම්.

ත්‍රිකුණාමලය දිස්ත්‍රික්කයේ ත්‍රිකුණාමලය කාතරය යටතේ ප්‍රාදේශීය ආදායම් නිලධාරී ප්‍රකාශිත අනුවර්තනයේ උප්පුවැලි ගමේ (කෙයාටසක්) පිහිටි පර්මට් ජනරාල්ගේ අංක ත්‍රී/ඒ/80/07 දරන ප්‍රගමන පනුපත්විනයේ සඳහන් අංක ඒඊසී, ඒඊ සහ ඒඊ දරන වීථිවලින්.

කවටි අංක ඒඑස්.— ප්‍රමාණය : හෙක්. 3.008 ක් පමණ

උතුර : කවටි අංක ඒඑක් ; නැඟෙනහිර : රජයේ ඉඩම් ; දකුණ : කවටි අංක ඒඒ ; බටහිර : මිහිපාර.

කවටි අංක ඒඒ.— ප්‍රමාණය : හෙක්. 3.395 ක් පමණ

උතුර : කවටි අංකු ඒඑස් ; නැඟෙනහිර : රජයේ ඉඩම් ; දකුණ : කවටි අංක ඒසු ; බටහිර : මහපාර.

කවටි අංක ඒසු.—ප්‍රමාණය : හෙක්. 3.875 ක් පමණ

උතුර : කවටි අංක ඒවී. ; නැඟෙනහිර : රජයේ ඉඩම් ; දකුණ : කවටි අංක ඒවයි ; බටහිර : මිහිපාර.

1—107

1964 අංක 28 දරන ඉඩම් අත්කර ගැනීමේ (සංශෝධන) පනතින් සංශෝධිත පරිදි ඉඩම් අත්කර ගැනීමේ පනත (460 වැනි පරිච්ඡේදය)

38 වෙනි විගණ්ඩිය (අ) අනුරූ විධානය යටතේ ආඥාව

1981 අංක 333 දරන ආඥාව

මගේ යොමු අංකය : 03/ඉඩ්/79 එල්/360

දිසාපතිගේ යොමු අංකය : ඉඅ/3278 මැනි/2727

1964 අංක 28 දරන ඉඩම් අත්කර ගැනීමේ (සංශෝධන) පනතින් සංශෝධිත වෙදි ඉඩම් අත්කර ගැනීමේ පනතේ (460 වැනි පරිච්ඡේදය) 38 වෙනි විගණ්ඩියේ (අ) අනුරූ විධානයෙන් මා වෙත පවරා ඇති බලතල අනුව ඉඩම් හා ඉඩම් සංවර්ධන ඇමැති ලලනාල් ගුණසිරි දිසානායක විසා මම, ඒ පනතේ උපලේඛනයේ 1 වෙනි ඡෙදයේ සඳහන් ඉඩම් අත්කර ගැනීමේ නිලධාරියාට නැතහොත් එකී නිලධාරියා විසින් ඒ සඳහා බලය දෙන ලද, වවනින් නිලධාරියාට, එම උපලේඛනයේ 2 වෙනි ඡෙදයේ සඳහන් ඉඩම් සවතෙහි නියමිත ඉඩම් සවාමිකාවයට ගැනීමට මෙයින් නියම කරමි.

ගාමිණි දිසානායක,
ඉඩම් හා ඉඩම් සංවර්ධන ඇමැති.

1981 දෙසැම්බර් මස 11 වැනි දින
කොළඹ දී ය.

Irakkany (Rasoul Thottam)

Tracing No.Tri/KCH/2017/157

Encroachment survey within Rasoolthoddam (Lot 1 in PP.[illegible].185)

Reqn for Survey No. { Divisional Secretary (Kuchchaveli)'s No. DS/KU/SURVQ/4-3-DS/KU/SR/2017/20 dated 2017-08-08 (S.G.'s No.: Tri/KCH/2017/157)

Scale 1 : 2000

Village : Iqbalnagar
G.N. Division : Iqbalnagar, Div. No.241[illegible]
Minor Division : Kaddukkulam Pattu
D.S Division : Kuchchaveli
District : Trincomalee
Province : Eastern

Thiwanka Kariyawasam
Attorney-at-Law Assistant Director-Legal
Sri Lanka Tourism Development Authority
No. 80, Galle Road, Colombo 03.

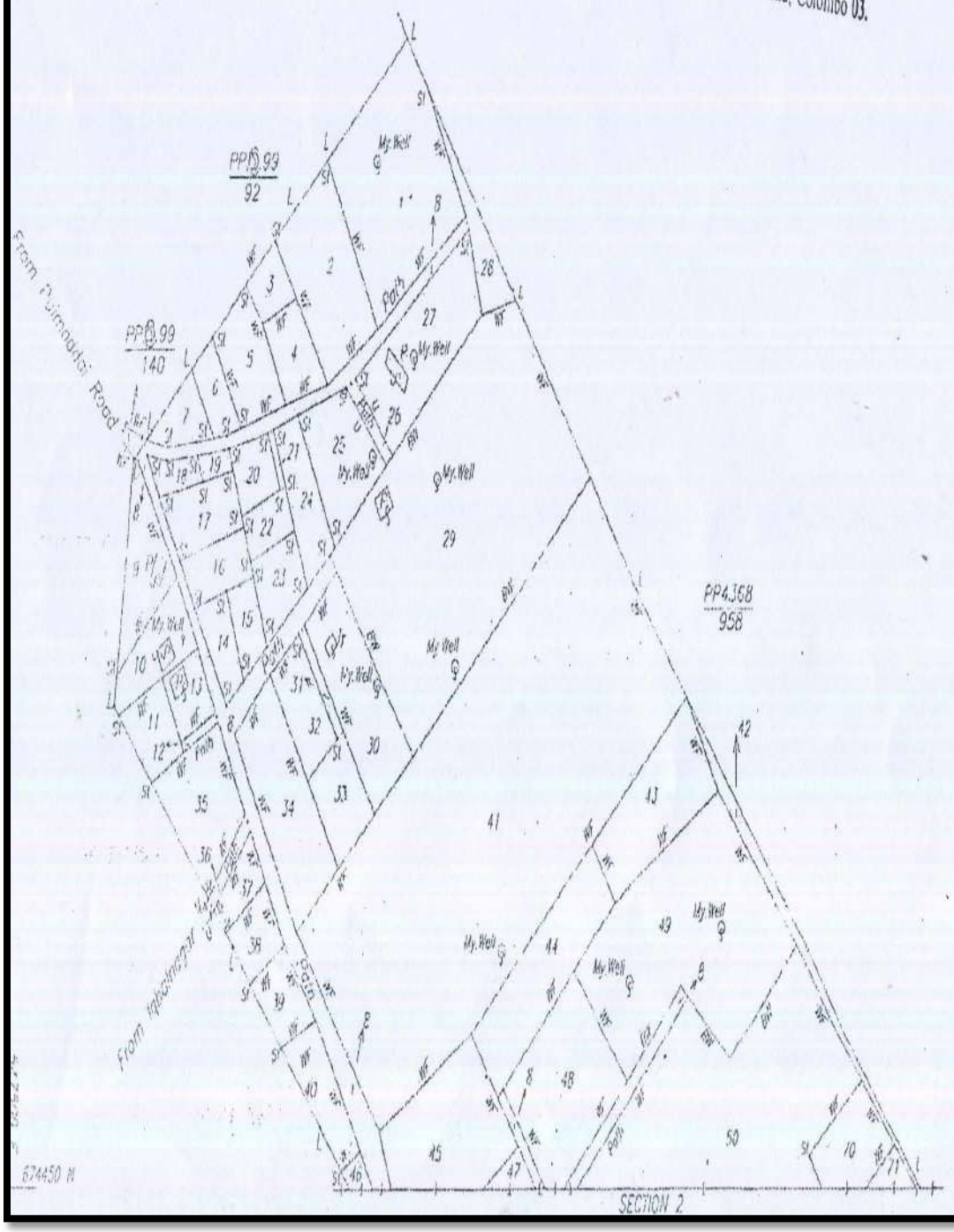

Legend

L : Landmark
St : Stake
P : Permanent building
Ty : Temporary hut
My.Well : Masonry well
BW : Boundary Wall
NF : Net Fence
WF : Wire Fence
U : Undefined

Field Book Nos.E.D.M.[illegible].1294, E.D.M.[illegible].1301

National Map Ref. No.23/16 & 23/17

Surveyed & Drawn by:
S.Vinothkanth
Govt. Surveyor
Sept. 2017

Checked by:
K.Sivananthan
Supdt. of Surveys
2017.09.25

Sections 1-2

Approved by:
E.M.D.M.Ekandyake
Snr.Supdt. of Surveys
Trincomalee District
on behalf of the Surveyor General
2017.10.04

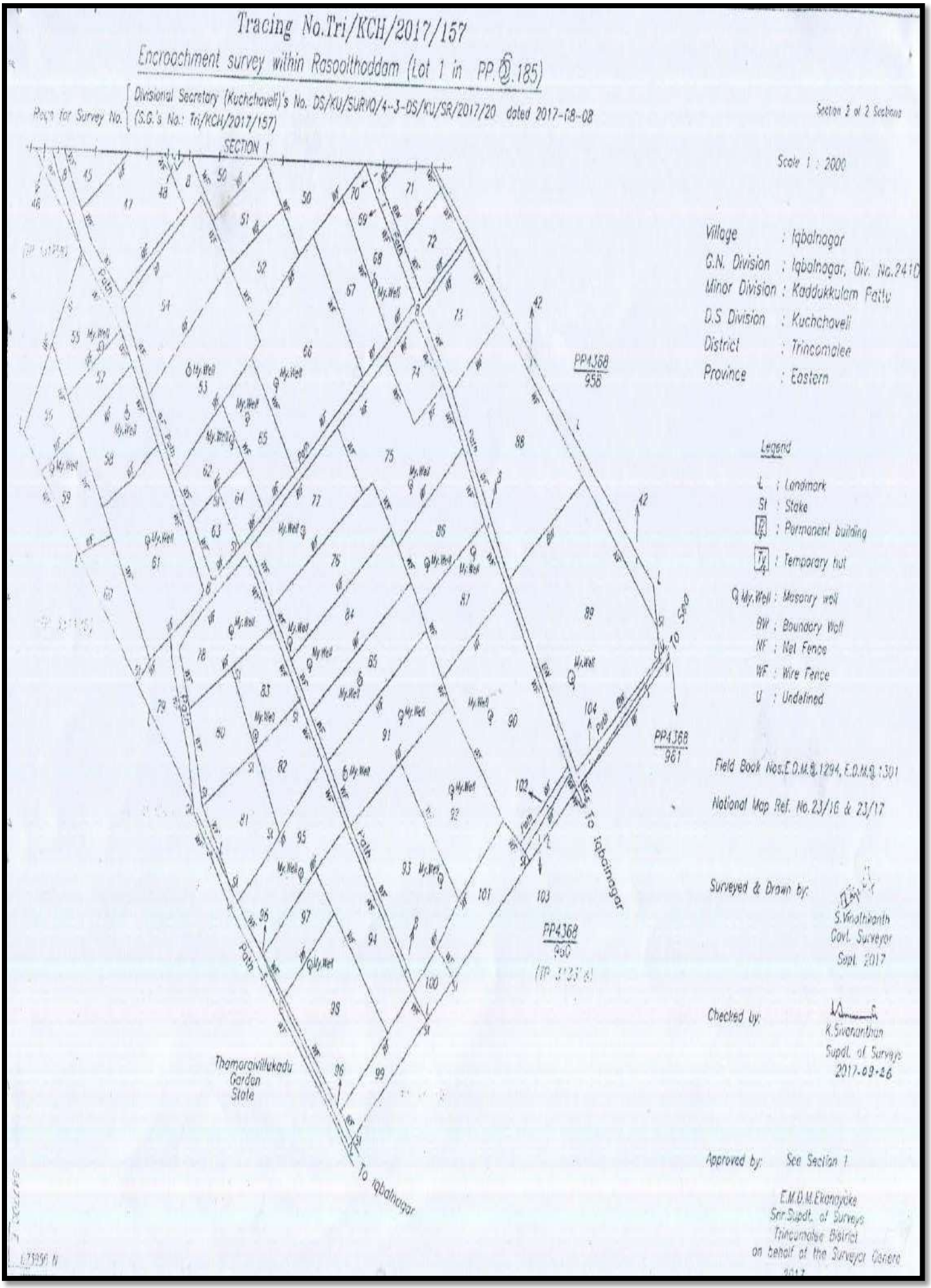
Tracing No.Tri/KCH/2017/157
Encroachment survey within Rasoolthoddam (Lot 1 in PP.6.185)
Reqn for Survey No. Divisional Secretary (Kuchchaveli)'s No. DS/KU/SURVQ/4-3-DS/KU/SR/2017/20 dated 2017-08-08
(S.G.'s No.: Tri/KCH/2017/157)
Section 2 of 2 Sections
SECTION 1
Scale 1 : 2000
Village : Iqbalnagar
G.N. Division : Iqbalnagar, Div. No.2410
Minor Division : Kaddukkulam Pattu
D.S Division : Kuchchaveli
District : Trincomalee
Province : Eastern
Legend
L : Landmark
St : Stake
: Permanent building
: Temporary hut
My.Well : Masonry well
BW : Boundary Wall
NF : Net Fence
WF : Wire Fence
U : Undefined
Field Book Nos.E.D.M.6.1294, E.D.M.6.1301
National Map Ref. No.23/16 & 23/17
Surveyed & Drawn by:
S.Vinothkanth
Govt. Surveyor
Sept. 2017
Checked by:
K.Sivananthan
Supdt. of Surveys
2017-09-26
Approved by: See Section 1
E.M.D.M.Ekanayake
Snr.Supdt. of Surveys
Trincomalee District
on behalf of the Surveyor General
PP4368
958
PP4368
961
PP4368
960
To Sea
To Iqbalnagar
Thamaraivillukadu
Garden
State
Path
My.Well

74182

ශ්‍රී ලංකා ප්‍රජාතාන්ත්‍රික සමාජවාදී ජනරජයේ ගැසට් පත්‍රය

අති විශෙෂ

අංක 171/13 — 1981 දෙසැම්බර් 17 වැනි බ්‍රහස්පතින්දා — 1981.12.17

(සෙසු දැන්වීම් කලය පිට පුසිද්ධ කෙරෙ)

III වැනි කොටස — ඉඩම්

ඉඩම් රජයට ගැනීම් පිළිබඳ දැන්වීම්

අතිරික්ත ඉඩම් අත්කර ගැනීමේ (සංශෝධන) පනතින් සංශෝධිත 1967 අතිරික්ත ඉඩම් අත්කර ගැනීමේ පනත (460 වැනි පරිච්ඡේදය)

38 වැනි වගන්තිය (අ) අනුරූ විධානය යටතේ නාඳුව

1981 අංක 330 දරණ නාඳුව

මගේ ලොමු අංකය : 03/ඒ 80 එච්ඩබ්/676
දිසාපතිගේ ලොමු අංකය : 9/2/2/1417

1964 අංක 28 දරණ ඉඩම් අත්කර ගැනීමේ (සංශෝධන) පනතින් සංශෝධිත පරිදි ඉඩම් අත්කර ගැනීමේ පනතේ (460 වැනි පරිච්ඡේදය) 38 වන්තියේ (අ) අනුරූ විධානයෙන් මා වෙත පවරා ඇති බලතල අනුව ඉඩම් සංවර්ධන ඇමති ලයනල් ගාමිණී දිසානායක වන මම මෙම උපලේඛනයේ 1 වගවි ඡේදයේ සඳහන් ඉඩම් අත්කර ගැනීමේ අරමුණ නැතහොත් එයි නිලධාරියා විසින් ඒ සඳහා බලය දෙන ලද කිසිදු කාරියාට එම උපලේඛනයේ 2 වෙනි ඡේදයේ අනුරූප ඔවහනේ සඳහන් ඉඩම් ස්වාමිත්වයම ගැනීමට මෙයින් නියම කරමි.

ගාමිණී දිසානායක,
ඉඩම් හා ඉඩම් සංවර්ධන ඇමැති.

1981 දෙසැම්බර් මස 11 වන දින කොළඹ දී ය.

උපලේඛනය

අත්කර ගැනීමේ නිලධාරියා : ගාල්ල දිස්ත්‍රික්කයේ අධිපතිවරයා

ඉඩම් විස්තරය : කැලණි දිස්ත්‍රික්කයට අයත් බෝරලැස්ගමුව පුාදේශීය සභා බිම්කොටසෙහි බම්බලපිටිය නගරය සහ බම්බලපිටිය නගරයේ සීමාව පුළුල් කිරීම සඳහා 4—ප්‍රධාන සංවර්ධන බම්බලපිටිය නගරයේ සීමාව පුළුල් කිරීම සඳහා 3/අ/81/12 දරණ පුාථමික අනුමැතිකිරීමේ පෙන්වනු කර ඇති සැලැස්මේ ෂෙක්ටියාව් ඒ.1079 ත් එහි අඩංගු වූ සහන සඳහන් බාධිත කුඩා කොටස්ද.

කැබලි අංක "ඒ" අක්ෂරය දරණ එක්ස්ප්ලනේඩ් පාර වර්ධනාම අංක 39, 40/1, 42 (මකාඅසක්) වැලිමඩ පාර—

උතුරට : රජය සතු මැදිහතුලහ පහත නොමහක් පුස්තුතයේ පහත වර්ධනාම අංක 1 සහ 1/3 අවම්ඩිවිය හාර සහ එක්ස්ප්ලනේඩ් පාර : නැගෙනහිරට : එක්ස්ප්ලනේඩ් පාර සහ රජය සතු නගර සභා ක්‍රීඩා මිටිය ; දකුණට : වැලිමඩ පාර ; බටහිරට : අතිගරු කොළඹ මහෙස්තුමා හිමිතම් කියන ඇඳුන්නත් දේවස්ථානය සහ වත්ත වර්ධනාම අංක 40, 40/1, 42 වැලිමඩ පාර.

1-105

1964 අංක 28 දරණ ඉඩම් අත්කර ගැනීමේ (සංශෝධන) පනතින් සංශෝධිත පරිදි ඉඩම් අත්කර ගැනීමේ පනත (460 වැනි පරිච්ඡේදය)

38 වෙනි වගන්තිය (අ) අනුරූ විධානය යටතේ ආඥාව

1981 අංක 331 දරණ ආඥාව

මගේ ලොමු අංකය : 03/ඒ 81 යූඩීඒ. 332
දිසාපතිගේ ලොමු අංකය : අත් 1/469

1964 අංක 28 දරණ ඉඩම් අත්කර ගැනීමේ (සංශෝධන) පනතින් සංශෝධිත පරිදි ඉඩම් අත්කර ගැනීමේ පනතේ (460 වැනි පරිච්ඡේදය) 38 වෙනි වගන්තියේ (අ) අනුරූ විධානයෙන් මා වෙත පවරා ඇති බලතල අනුව ඉඩම් හා ඉඩම් සංවර්ධන ඇමති ලයනල් ගාමිණී දිසානායක වන මම පහත සඳහන් උපලේඛනයේ 1 වගවි ඡේදයේ සඳහන් ඉඩම් අත්කර ගැනීමේ නිලධාරියාට නැතහොත් එහි නිලධාරියා විසින් ඒ සඳහා බලය දෙන ලද කිසිදු නිලධාරියාට එම උපලේඛනයේ 2 වෙනි ඡේදයේ අනුරූප ඔවහනේ දක්වෙහා නිසවන ඉඩම් ස්වාමිත්වයම ගැනීමට මෙයින් නියම කරමි.

ගාමිණී දිසානායක,
ඉඩම් හා ඉඩම් සංවර්ධන ඇමැති.

1981 දෙසැම්බර් මස 11 වන දින කොළඹ දී ය.

අ.මු.මු.—970 (81/12)

උපලේඛනය

...ඩ අත්කර ගැනීමේ නිලධාරියා : කොළඹ දිස්ත්‍රික්කයේ දිස්ත්‍රික් ...ඛේඛකාරි.

...ගත් විස්තරය : කොළඹ දිස්ත්‍රික්කයේ කොළඹ ප්‍රාදේශීය ආදායම් ...කොට්ඨාසයේ කොළඹ මහ නගර සභා සීමාව තුළ අංක 38 දරණ ...ගෙහි සම්බන්ධයෙන් ඉහත සඳහන් ඉඩමේ සිමාවි බලයලත් ඒජන්දෙරු ඒ. පී. ...සහ මොහා විසින් සකස් කරන ලද අංක 104 දරන ප්‍රගමන අනු ...සටහනේ පෙන්නුම් කර ඇති මුළු ප්‍රමාණයෙන් හෙක්. 0.3281 ක් පමණ වූ ...කොටස.

...ඩ අංක 1.—කොල්ලුපිටිය පට්ටිමේ අංක 119, 121, 123, 125, ...131, 135 හා 137 දරණ ඉඩම්.—ප්‍රමාණය : හෙක්ටයාර් 0.3029 ක් ...ප. 0, රූ. 2, ප. 39.76)

...ඩුව : අබ්දුල් ගපූර් මාවතේ වටි. අංක 52, 54, 56, 60, 64, 66 හා ...දරණ ඉඩම් සහ පට්ටිමේ වටි. අංක 133 හා 133ඒ දරණ ඉඩම් ; නැඟෙනහිර : ...මල්දිළුවතේ විරි. අංක 1, 3, 5, 7 හා කොල්ලුපිටිය පට්ටිමේ ...අංක 133 දරණ ඉඩම් ; දකුණට : කොල්ලුපිටිය පට්ටිමේ හා කොල්ලු ...පිටිය වටි. අංක 133 හා 133ඒ දරණ ඉඩම් ; බටහිරට : විරි. අංක 2 ...ඉඩම් කැණිල්ල හා අබ්දුල් ගපූර් මාවතේ අංක 52 හා 54 දරණ ඉඩම් ...කොල්ලුපිටිය පට්ටිමේ වටි අංක 115 (කොටසක්) 133 හා 133ඒ දරණ ...ඉඩම්.

...ඩ අංක 2. කොල්ලුපිටිය පට්ටිමේ අංක 115 (කොටසක්).—ප්‍රමාණය : ...හෙක්. 0.0253 ක් පමණ (ඇ. 0, රූ. 0, ප. 09.96)

...ඩුව : අබ්දුල් ගපූර් මාවතේ වටි. අංක 52, 54 ඉඩම් හා අංක 1 දරණ ...ඉඩම් කැණිල්ල; නැඟෙනහිරට: අංක 1 දරණ ඉඩම් කැණිල්ල ; දකුණට: ...අබ්දුල්ගපූර් මාවතේ වටි. අංක 115 (කොටසක්) ; බටහිරට : අධිපාර.

...දරණ ඉඩම් අත්කර ගැනීමේ (සංශෝධන) පනතින් සංශෝධිත ...පරිදි ඉඩම් අත්කර ගැනීමේ පනත (460 වැනි පරිච්ඡේදය)

38 වෙනි වගන්තිය (අ) අනුරූ විධානය යටතේ ආඥාව

1981 අංක 332 දරණ ආඥාව

...ගේ යොමු අංකය : 03/ඒජ් 80 එල්. 581
...සාපතිගේ යොමු අංකය : 2/1/14/16

...අංක 28 දරණ ඉඩම් අත්කර ගැනීමේ (සංශෝධන) පනතින් ...සංශෝධිත පරිදි ඉඩම් අත්කර ගැනීමේ පනතේ (460 වැනි පරිච්ඡේදය) ...38 වැනි වගන්තියේ (අ) අනුරූ විධානයෙන් මා වෙත පවරා ඇති බලතල ...අනුව ඉඩම් හා ඉඩම් සංවර්ධන ඇමති ලලනල් ගාමිණී දිසානායක විසින් මෙම ...පනත සඳහන් උපලේඛනයේ 1 වෙනි ඡේදයේ සඳහන් ඉඩම් අත්කර ගැනීමේ ...නිලධාරියා නැතහොත් එකී නිලධාරියා විසින් ඒ සඳහා බලය දෙන ලද ...සෑම නිලධාරියෙකු විසම උපලේඛනයේ 2 වෙනි ඡේදයේ ශ්‍රද්ධාරූප සටහනේ ...දක්වන නියමිත ඉඩම් ස්වාමිත්වයට ගැනීමට මෙයින් නියම කරමි.

ගාමිණී දිසානායක,
ඉඩම් හා ඉඩම් සංවර්ධන ඇමැති.

...සැප්තැම්බර් මස 11 වැනි දින
කොළඹ දී ය.

උපලේඛනය

...ඉඩම් අත්කර ගැනීමේ නිලධාරියා : ත්‍රිත්‍ව ණාලය දිස්ත්‍රික්කයේ ...අංක දිසාපති.

...ඉඩමේ විස්තරය : ත්‍රිකුණාමලය දිස්ත්‍රික්කයේ යටඩුතුලම පත්තු ...නෑගෙහි (තුවිවෙළවලි) ප්‍රාදේශීය ආදායම් නිලධාරි කොට්ඨාසයේ ගිලාවැලි ගමේ සිමාවි ...ගමේ සිමාවි පත්තුවේ පනාරාල්ගේ අංක ත්‍රි/ඒ/80/5 දරණ ප්‍රගමන ...සටහනයේ පෙන්නුම්කර ඇති පහත සඳහන් ඉඩම් කවරි 40 කියමින්—

...වරි අංක ආර්.—ඉරක්ෂකන්ඩිකාඩු—ප්‍රමාණය : හෙ. 2.746 පර්චස

...ඩුව : කවරි අංක සී., කිවි හා ...මිසහා පාර ; නැඟෙනහිර : රජයේ ...ඉඩම් ; දකුණ : කවරි අංක ඊ ; බටහිර : කවරි අංක එස්.

කවරි අංක ටී.—ඉරක්ෂකන්ඩිකාඩු—ප්‍රමාණය : හෙක්. 11.234 ක් පර්චස්

...ඩුව : කවරි අංක ආර් සහ එස් ; නැඟෙනහිර : ගම්මහා පාර හා ...රජයේ ඉඩම් ; දකුණ : කවරි අංක යූ හා ගම්මහා පාර ; බටහිර : අඩි ...පාර හා රජයේ ඉඩම්.

කවරි අංක ඊආර්.—කඩන්කාරෙයිකාඩු—ප්‍රමාණය : හෙක්. 3.593 ක් පමණ

...ඩුව : ගම්මහා පාර හා රජයේ ඉඩම් ; නැඟෙනහිර : රජයේ ඉඩම ; ...දකුණ හා බටහිර : කවරි අංක ඒඊස්.

කවරි අංක බියුසෙඩ්—කඩන්කාරෙයිකාඩු—ප්‍රමාණය : හෙක්. 13.702ක් ...පමණ

...ඩුව : කවරි අංක ඩීඑස් හා බීකේ ; නැඟෙනහිර හා දකුණ : රජයේ ...ඉඩම් ; බටහිර : කවරි අංක සිවයි හා සීඒ සහ අධිපාර (ඇපෙන්ඩිලික්ස්).

ත්‍රිකුණාමලය දිස්ත්‍රික්කයේ කඩුඩුකුලම්පත්තු නැඟෙනහිර (තුවිවෙළවලි) ...ප්‍රාදේශීය ආදායම් නිලධාරි කොට්ඨාසයේ ගිලාවැලි ගමේ සිමාවි සර්වේ ...පනාරාල්ගේ අංක ත්‍රි/ඒ/80/6 දරණ ප්‍රගමන අනුමේඛනයේ අංක ඒ.ආර්. ...විශයෙන් පෙන්නුම් කර ඇති ප්‍රමාණයෙන් හෙක්ටයාර් 24.423ක් පමණ වූ ...රසුල්ලෙබ්බේ ඇමැති ඉඩම්වල කොටස :—

...දුතුරට හා දකුණට : රජයේ ඉඩම් ; නැඟෙනහිර : අංක ඒවී දරණ ...ඩිම් කවරිය හා රජයේ ඉඩම් ; බටහිර : අංක ඒඩබ්ලිව්, ඒඑස්, ඒටී දරණ ...ඩිම් කවරි සහ රජයේ ඉඩම්.

ත්‍රිකුණාමලය දිස්ත්‍රික්කයේ ත්‍රිකුණාමලය නගරය සහ ප්‍රාදේශීය ආදායම් ...නිලධාරි කොට්ඨාසයේ උප්පුවැලි ගමේ (කොටසක්) සිමාවි සර්වේ පනාරාල් ...ගේ අංක ත්‍රි/ඒ/80/07 දරණ ප්‍රගමන අනුමේඛනයේ සඳහන් අංක ඒඑස්, ...ඒටී සහ ඒසූ දරණ ඩිම්කවරිවල්.

කවරි අංක ඒඑස්.—ප්‍රමාණය : හෙක්. 3.008 ක් පමණ

...ඩුව : කවරි අංක ඒඅර් ; නැඟෙනහිර : රජයේ ඉඩම් ; දකුණ : ...කවරි අංක ඒවී ; බටහිර : ම්හපාර.

කවරි අංක ඒටී.—ප්‍රමාණය : හෙක්. 3.395 ක් පමණ

...ඩුව : කවරි අංක ඒවස් ; නැඟෙනහිර : රජයේ ඉඩම් ; දකුණ : ...කවරි අංක ඒසූ ; බටහිර : ම්හපාර.

කවරි අංක ඒසූ.—ප්‍රමාණය : හෙක්. 3.875 ක් පමණ

...ඩුව : කවරි අංක ඒවී ; නැඟෙනහිර : රජයේ ඉඩම් ; දකුණ : ...කවරි අංක ඒඩබ්ලිව් ; බටහිර : ම්හපාර.

1–107

1964 අංක 28 දරණ ඉඩම් අත්කර ගැනීමේ (සංශෝධන) පනතින් සංශෝධිත පරිදි ඉඩම් අත්කර ගැනීමේ පනත (460 වැනි පරිච්ඡේදය)

38 වෙනි වගන්තිය (අ) අනුරූ විධානය යටතේ ආඥාව

1981 අංක 333 දරණ ආඥාව

...ගේ යොමු අංකය : 03/ඒජ් 79 එල්. 369
...සාපතිගේ යොමු අංකය : ඉඉ 3278 වැනි 2727

1964 අංක 28 දරන ඉඩම් අත්කර ගැනීමේ (සංශෝධන) පනතින් සංශෝධිත පරිදි ඉඩම් අත්කර ගැනීමේ පනතේ (460 වැනි පරිච්ඡේදය) 38 වැනි වගන්තියේ (අ) අනුරූ විධානයෙන් මා වෙත පවරා ඇති බලතල අනුව ඉඩම් හා ඉඩම් සංවර්ධන ඇමැති ලලනල් ගාමිණී දිසානායක විසම මෙම පනත සඳහන් උපලේඛනයේ 1 වෙනි ඡේදයේ සඳහන් ඉඩම් අත්කර ගැනීමේ නිලධාරියාට හැතහොත් එකී නිලධාරියා විසින් ඒ සඳහා බලය දෙන ලද, වෙනත් නිලධාරියාව, එම උපලේඛනයේ 2 වෙනි ඡේදයේ අනුරූප සටහනේ දක්වන නියමිත ඉඩම් ස්වාමිත්වයට ගැනීමට මෙයින් නියම කරමි.

ගාමිණී දිසානායක,
ඉඩම් හා ඉඩම් සංවර්ධන ඇමැති.

1981 සැප්තැම්බර් මස 11 වැනි දින
කොළඹ දී ය.

Tracing No.Tri/KCH/2017/157

Encroachment survey within Rasoolthoddam (Lot 1 in PP.₹.185)

: Iqbalnagar
Division : Iqbalnagar, Div. No.2410
Division : Kaddukkulam Pattu East
Division : Kuchchaveli
District : Trincomalee
Province : Eastern

Regn for Survey No. { Divisional Secretary (Kuchchaveli)'s No. DS/KU/SURVQ/4-3-DS/KU/SR/2017/20 dated 2017-08-08 (S.G.'s No.: Tri/KCH/2017/157)

Lot	Extent (ha)	Name of land	Present Land Use	Claimant	North	East	South	West	Remark
1	0.4237	Rasoolthoddam alias Karakadaikadu	Garden contains 8 coconut trees 25-30 years and a masonry well	Sri Lanka Tourism Development Authority	Lot 92 in PP.₹.99 and lot 958 in PP4368	Lot 958 in PP4368 and Lot 28	Lots 28, 8 and 2	Lot 2 and Lot 92 in PP.₹.92	Part of lot 1 in PP.₹.185 Encroacher name not known
2	0.2232	Rasoolthoddam alias Karakadaikadu	Garden contains seasonal crops and a masonry well	Sri Lanka Tourism Development Authority	Lot 92 in PP.₹.99 and Lot 1	Lots 1 and 8	Lots 8, 4 and 3	Lots 4, 3 and Lot 92 in PP.₹.99	Part of lot 1 in PP.₹.185 Encroachment by Abdul Wahid Fairoos
3	0.0419	Rasoolthoddam alias Karakadaikadu	Garden	Sri Lanka Tourism Development Authority	Lot 92 in PP.₹.99 and Lot 2	Lot 2	Lots 4 and 5	Lot 5 and Lot 92 in PP.₹.99	Part of lot 1 in PP.₹.185 Encroacher name not known (419 Sq.m)
4	0.0733	Rasoolthoddam alias Karakadaikadu	Garden a masonry well 2 coconut trees 25-30 years	Sri Lanka Tourism Development Authority	Lots 3 and 2	Lot 2	Lots 8 and 5	Lot 5	Part of lot 1 in PP.₹.185 Encroacher name not known (733 Sq.m)
5	0.1099	Rasoolthoddam alias Karakadaikadu	Garden	Sri Lanka Tourism Development Authority	Lot 92 in PP.₹.99, Lots 3 and 4	Lots 3 and 4	Lots 8 and 6	Lot 6 and Lot 92 in PP.₹.99	Part of lot 1 in PP.₹.185 Encroachment by Ismail Aparnod Lebbai Ayyobeen
6	0.0478	Rasoolthoddam alias Karakadaikadu	Garden contains a temporary hut	Sri Lanka Tourism Development Authority	Lot 92 in PP.₹.99, and Lot 5	Lot 5	Lots 8 and 7	Lots 8, 7 and Lot 92 in PP.₹.99	Part of lot 1 in PP.₹.185 Encroachment by Sethumaideen Rasakkuthamp (478 Sq.m)
7	0.0499	Rasoolthoddam alias Karakadaikadu	Garden contains a permanent building and a Mango tree 10-15 years	Sri Lanka Tourism Development Authority	Lot 92 in PP.₹.99, and Lot 6	Lot 6	Lot 8	Lot 8 and Lot 92 in PP.₹.99	Part of lot 1 in PP.₹.185 Encroachment by Apana Lebbai Abdul Khudar (499 Sq.m)
8	1.1528	"	Path	Sri Lanka Tourism Development Authority	-	-	-	-	Part of lot 1 in PP.₹.185
9	0.1134	Rasoolthoddam alias Karakadaikadu	Garden contains seasonal crops, a permanent building and a masonry well	Sri Lanka Tourism Development Authority	TP255719, Lots 140, 92 in PP.₹.99 and Lot 8	Lots 8 and 10	Lot 10	TP255719	Part of lot 1 in PP.₹.185 Encroachment by Fathul Homeed Fowm
10	0.0951	Rasoolthoddam alias Karakadaikadu	Garden contains a permanent building, a masonry well, 4 coconut trees 25-30 years	Sri Lanka Tourism Development Authority	Lots 9 and 8	Lots 8, 13 and 11	Lots 13, 11, TP331758 and TP255719	TP331758, TP255719 and Lot 9	Part of lot 1 in PP.₹.185 Encroachment by [illegible] (951 Sq.m)

Boundaries pointed Out by / Boundaries pointed Out to: J.Mubarak, Grama Niladhari of Iqbalnagar, Div. No.2410, M.B.Shathik, Field Instructor Kuchchaveli and M.Jeyakrishnan, Site Officer, Sri Lanka Tourism Development Authority.

Field Book Nos: E.D.M.₹.1294, E.D.M.₹.1301

Surveyed & Drawn by: S.Vinothkanth, Govt. Surveyor, Sept. 2017

Checked by: K.Sivanonthan, Supdt. of Surveys, 2017-09-26

Approved by: See Page 11 E.M.D.M.Ekanayake, Snr.Supdt. of Surveys, Trincomalee District, on behalf of the Surveyor General

Tracing No.Tri/KCH/2017/157

Encroachment survey within Rasoolthoddam (Lot 1 in PP.கி.185)

Village : Iqbalnagar
G.N. Division : Iqbalnagar, Div. No.241D
Minor Division : Kaddukkulam Pattu
D.S Division : Kuchchaveli
District : Trincomalee
Province : Eastern

Regn for Survey No. { Divisional Secretary (Kuchchaveli)'s No. DS/KU/SURVO/4-3-DS/KU/SR/2017/20 dated 2017-08-08 (S.G.'s No.: Tri/KCH/2017/157)

Lot	Extent (ha)	Name of land	Present Land Use	Claimant	North	East	South	West	Remark
11	0.0617	Rasoolthoddam alias Karakadaikadu	Garden contains seasonal crops	Sri Lanka Tourism Development Authority	Lots 10 and 13	Lots 13, 12 and 35	Lot 35 and TP255719	TP255719 and Lot 10	Part of lot 1 in PP.கி.185 Encroachment by [illegible] (617 Sq.m)
12	0.0170	Rasoolthoddam alias Karakadaikadu	Path	Sri Lanka Tourism Development Authority	"	"	"	"	Part of lot 1 in PP.கி.185 (170 Sq.m)
13	0.0547	Rasoolthoddam alias Karakadaikadu	Garden contains a permanent building, a Latrine, a masonry well and seasonal crops	Sri Lanka Tourism Development Authority	Lots 10 and 8	Lots 8 and 12	Lots 12 and 11	Lots 11 and 10	Part of lot 1 in PP.கி.185 Encroachment by [illegible] (547 Sq.m)
14	0.0546	Rasoolthoddam alias Karakadaikadu	Garden contains 4 coconut trees 25-30 years	Sri Lanka Tourism Development Authority	Lots 16 and 15	Lots 15 and 8	Lot 8	Lots 8 and 16	Part of lot 1 in PP.கி.185 Encroachment by [illegible] (546 Sq.m)
15	0.0461	Rasoolthoddam alias Karakadaikadu	Garden contains 4 coconut trees 25-30 years	Sri Lanka Tourism Development Authority	Lots 16 and 23	Lots 23 and 8	Lots 8 and 14	Lots 14 and 16	Part of lot 1 in PP.கி.185 Encroachment by [illegible] (461 Sq.m)
16	0.0658	Rasoolthoddam alias Karakadaikadu	Garden contains 3 coconut trees 25-30 years and a masonry well	Sri Lanka Tourism Development Authority	Lots 17, 22 and 23	Lots 22, 23, 15 and 14	Lots 15, 14 and 8	Lots 8 and 17	Part of lot 1 in PP.கி.185 Encroachment by [illegible] (658 Sq.m)
17	0.0885	Rasoolthoddam alias Karakadaikadu	Garden contains 6 coconut trees 25-30 years	Sri Lanka Tourism Development Authority	Lots 18, 19, 20 and 22	Lots 20, 22 and 16	Lots 16 and 8	Lots 8, 18 and 19	Part of lot 1 in PP.கி.185 Encroachment by [illegible] (885 Sq.m)
18	0.0300	Rasoolthoddam alias Karakadaikadu	Garden contains 6 coconut trees 25-30 years	Sri Lanka Tourism Development Authority	Lots 8 and 19	Lots 19 and 17	Lots 17 and 8	Lot 8	Part of lot 1 in PP.கி.185 Encroachment by [illegible] (300 Sq.m)
19	0.0152	Rasoolthoddam alias Karakadaikadu	Garden contains 2 coconut trees 25-30 years	Sri Lanka Tourism Development Authority	Lot 8	Lots 20 and 17	Lots 17 and 18	Lots 18 and 8	Part of lot 1 in PP.கி.185 Encroachment by [illegible] (152 Sq.m)
20	0.0512	Rasoolthoddam alias Karakadaikadu	Garden contains seasonal crops a permanent building and a masonry well	Sri Lanka Tourism Development Authority	Lots 8 and 21	Lots 21 and 22	Lots 22 and 17	Lots 17, 19 and 8	Part of lot 1 in PP.கி.185 Encroachment by [illegible] (512 Sq.m)

Boundaries pointed Out by } J.Mubarak, Grama Niladhari of Iqbalnagar, Div. No.241D, M.B.Shathik, Field Instructor Kuchchaveli and M.Jeyakrishnan, Site Officer, Sri Lanka Tourism Development Authority.

Boundaries pointed Out to

Field Book Nos: E.D.M.கி.1294 E.D.M.கி.1301

Surveyed & Drawn by: S.Vinothkanth, Govt. Surveyor, Sept. 2017

Checked by: K.Sivananthan, Supdt. of Surveys, 2017.09.16

Approved by: See Page: 11 E.M.D.M.Ekanayake, Snr.Supdt. of Surveys, Trincomalee District, on behalf of the Surveyor General

Tracing No.Tri/KCH/2017/157

Encroachment survey within Rasoolthoddam (Lot 1 in PP.Dg.185)

Village : Iqbalnagar
G.N. Division : Iqbalnagar, Div. No.241D
Minor Division : Kaddukkulam Pattu East
D.S Division : Kuchchaveli
District : Trincomalee
Province : Eastern

Regn for Survey No. { Divisional Secretary (Kuchchaveli)'s No. DS/KU/SURIQ/4-3-DS/KU/SR/2017/20 dated 2017-08-08 (S.G.'s No.: Tri/KCH/2017/157)

Lot	Extent (ha)	Name of land	Present Land Use	Claimant	North	East	South	West	Remark
21	0.0057	Rasoolthoddam alias Karakadaikadu	Path	Sri Lanka Tourism Development Authority	-	-	-	-	Part of lot 1 in PP.Dg.185 (67 Sq.m)
22	0.0428	Rasoolthoddam alias Karakadaikadu	Garden contains 7 coconut trees 25-30 years	Sri Lanka Tourism Development Authority	Lots 20, 21 and 24	Lots 24 and 23	Lots 23, 16 and 17	Lots 16, 17 and 20	Part of lot 1 in PP.Dg.185 Encroachment by [illegible] (428 Sq.m)
23	0.0702	Rasoolthoddam alias Karakadaikadu	Garden contains 4 coconut trees 25-30 years and a masonry well	Sri Lanka Tourism Development Authority	Lots 22 and 24	Lots 24 and 8	Lots 8 and 15	Lots 15, 16 and 22	Part of lot 1 in PP.Dg.185 Encroachment by [illegible] Umma (702 Sq.m)
24	0.0911	Rasoolthoddam alias Karakadaikadu	Garden contains 8 coconut trees 25-30 years	Sri Lanka Tourism Development Authority	Lots 8 and 25	Lots 25, 29 and 8	Lots 29, 8, 23 22 and 21	Lots 23, 22 and 21	Part of lot 1 in PP.Dg.185 Encroachment by [illegible] (911 Sq.m)
25	0.1421	Rasoolthoddam alias Karakadaikadu	Garden contains 6 coconut trees 25-30 years and a masonry well	Sri Lanka Tourism Development Authority	Lots 8 and 26	Lots 26 and 29	Lots 29 and 24	Lots 24 and 8	Part of lot 1 in PP.Dg.185 Encroachment by [illegible]
26	0.0191	Rasoolthoddam alias Karakadaikadu	Path	Sri Lanka Tourism Development Authority	-	-	-	-	Part of lot 1 in PP.Dg.185 (191 Sq.m)
27	0.2268	Rasoolthoddam alias Karakadaikadu	Garden contains a permanent building and a masonry well	Sri Lanka Tourism Development Authority	Lots 8 and 28	Lots 28 and 29	Lots 29 and 26	Lots 26 and 8	Part of lot 1 in PP.Dg.185 Encroachment by [illegible]
28	0.0646	Rasoolthoddam alias Karakadaikadu	Garden	Sri Lanka Tourism Development Authority	-	-	-	-	Part of lot 1 in PP.Dg.185 (646 Sq.m)
29	1.1310	Rasoolthoddam alias Karakadaikadu	Garden contains a permanent building, a latrine, a masonry well and 120 coconut trees 5-7 years	Sri Lanka Tourism Development Authority	Lots 24, 25, 26, 27, 28 and Lot 958 in PP4368	Lot 958 in PP4368 and Lot 41	Lots 4 and 30	Lots 30, 8, 24, 25, 26 and 27	Part of lot 1 in PP.Dg.185 Encroachment by [illegible]
30	0.2075	Rasoolthoddam alias Karakadaikadu	Garden contains a permanent building, a latrine, a masonry well, 4 coconut trees 25-30 years and seasonal crops	Sri Lanka Tourism Development Authority	Lots 8 and 29	Lots 29 and 41	Lots 41, 33 and 31	Lots 33, 31 and 8	Part of lot 1 in PP.Dg.185 Encroachment by [illegible]

Boundaries pointed Out by } J.Mubarak, Grama Niladhari of Iqbalnagar, Div. No.241D, M.B.Shathik, Field Instructor Kuchchaveli and M.Jeyakrishnan, Site Officer, Sri Lanka To Development Authority.

Boundaries pointed Out to

Field Book Nos: E.D.Mg.1294, E.D.Mg.1301

Surveyed & Drawn by: S.Vinothkanth, Govt. Surveyor, Sept. 2017

Checked by: K.Sivanonthan, Supdt. of Surveys, 2017-09-26

Approved by: See Page 11 E.M.D.M.Ekanayake, Snr.Supdt. of Surveys, Trincomalee District, on behalf of the Surveyor General

Tracing No.Tri/KCH/2017/157

Encroachment survey within Rasoolthoddam (Lot 1 in PP.Dg.185)

Village : Iqbalnagar
G.N. Division : Iqbalnagar, Div. No.241D
Minor Division : Kaddukkulam Pattu East
D.S Division : Kuchchaveli
District : Trincomalee
Province : Eastern

Reqn for Survey No. { Divisional Secretary (Kuchchaveli)'s No. DS/KU/SURVQ/4-3-DS/KU/SR/2017/20 dated 2017-08-08 (S.C.'s No.: Tri/KCH/2017/157)

Lot	Extent (ha)	Name of land	Present Land Use	Claimant	North	East	South	West	Remark
31	0.0183	Rasoolthoddam alias Karakadaikadu	Path	Sri Lanka Tourism Development Authority	-	-	-	-	Part of lot 1 in PP.Dg.185 (183 Sq.m)
32	0.0926	Rasoolthoddam alias Karakadaikadu	Garden contains 4 coconut trees 25-30 years and seasonal crops	Sri Lanka Tourism Development Authority	Lots 8 and 31	Lots 31 and 33	Lots 33 and 34	Lots 34 and 8	Part of lot 1 in PP.Dg.185 Encroachment by [illegible] (926 Sq.m)
33	0.0895	Rasoolthoddam alias Karakadaikadu	Garden seasonal crops	Sri Lanka Tourism Development Authority	Lots 32, 31 and 30	Lots 30 and 41	Lots 41 and 34	Lots 34, 32 and 31	Part of lot 1 in PP.Dg.185 Encroachment by [illegible] (895 Sq.m)
34	0.2270	Rasoolthoddam alias Karakadaikadu	Garden contains 4 coconut trees 25-30 years and seasonal crops	Sri Lanka Tourism Development Authority	Lots 8, 32 and 33	Lots 32, 33 and 41	Lots 41 and 8	Lot 8	Part of lot 1 in PP.Dg.185 Encroachment by [illegible]
35	0.1667	Rasoolthoddam alias Karakadaikadu	Garden contains a permanent building and seasonal crops	Sri Lanka Tourism Development Authority	Lots 11, 12 and 8	Lots 6 and 36	Lot 36 and TP331758	TP331758, Lots11 and 12	Part of lot 1 in PP.Dg.185 Encroachment by [illegible]
36	0.0188	Rasoolthoddam alias Karakadaikadu	Path	Sri Lanka Tourism Development Authority	-	-	-	-	Part of lot 1 in PP.Dg.185 (188 Sq.m)
37	0.0452	Rasoolthoddam alias Karakadaikadu	Garden contains a permanent building, a masonry well and 2 coconut trees 25-30 years	Sri Lanka Tourism Development Authority	Lots 36 and 8	Lots 8 and 38	Lot 38 and TP331758	TP331758 and Lot 36	Part of lot 1 in PP.Dg.185 Encroachment by [illegible] (452 Sq.m)
38	0.0599	Rasoolthoddam alias Karakadaikadu	Garden contains seasonal crops	Sri Lanka Tourism Development Authority	Lots 37 and 8	Lots 8 and 39	Lot 39 and TP331758	TP331758 and Lot 37	Part of lot 1 in PP.Dg.185 Encroachment by [illegible] (599 Sq.m)
39	0.0670	Rasoolthoddam alias Karakadaikadu	Garden contains seasonal crops	Sri Lanka Tourism Development Authority	Lots 38 and 8	Lots 8 and 40	Lot 40 and TP331758	TP331758 and Lot 38	Part of lot 1 in PP.Dg.185 Encroachment by [illegible] (670 Sq.m)
40	0.0932	Rasoolthoddam alias Karakadaikadu	Garden contains seasonal crops	Sri Lanka Tourism Development Authority	Lots 39 and 8	Lot 8	Lot 46 and TP331758	TP331758 and Lot 39	Part of lot 1 in PP.Dg.185 Encroachment by [illegible] (932 Sq.m)

Boundaries pointed Out by: J.Mubarak, Grama Niladhari of Iqbalnagar, Div. No.241D, M.B.Shathik, Field Instructor Kuchchaveli and M.Jeyakrishnan, Site Officer, Sri Lanka Tourism Development Authority.

Boundaries pointed Out to

Field Book Nos: E.D.M.Dg.1294, E.D.M.Dg.1301

Surveyed & Drawn by: S.Vinothkanth, Govt. Surveyor, Sept. 2017

Checked by: K.Sivanandhan, Supdt. of Surveys, 2017-09-26

Approved by: See Page 11, E.M.D.M.Ekanayake, Snr.Supdt. of Surveys, Trincomalee District, on behalf of the Surveyor General

Tracing No.Tri/KCH/2017/157

Encroachment survey within Rasoolthoddam (Lot 1 in PP.இ.185)

Village : Iqbalnagar
G.N. Division : Iqbalnagar, Div. No.241D
Minor Division : Kaddukkulam Pattu East
D.S Division : Kuchchaveli
District : Trincomalee
Province : Eastern

Regn for Survey No. { Divisional Secretary (Kuchchaveli)'s No. DS/KU/SURVEY/4-3-DS/KU/SR/2017/20 dated 2017-08-08 (S.C.'s No.: Tri/KCH/2017/157)

Lot	Extent (ha)	Name of land	Present Land Use	Claimant	North	East	South	West	Remark
41	2.0853	Rasoolthoddam alias Karakadaikadu	Garden contains a permanent building, a latrine, a masonry well, 200 coconut trees 5-8 years	Sri Lanka Tourism Development Authority	Lots 34, 33, 30, 29 and Lot 958 in PP4368	Lot 958 in PP4368, lots 42, 43, 44 and 45	Lots 43, 44, 45 and 8	Lots 8, 34, 33 30 and 29	Part of lot 1 in PP.இ.185 Encroachment by LOLC Brouncen Group
42	0.2738	Rasoolthoddam alias Karakadaikadu	Garden	State	-	-	-	-	Part of lot 1 in PP.இ.185
43	0.2192	Rasoolthoddam alias Karakadaikadu	Garden	Sri Lanka Tourism Development Authority	Lot 41, Lot 958 in PP4368 and Lot 42	Lots 42 and 49	Lots 49 and 44	Lots 44 and 41	Part of lot 1 in PP.இ.185 Encroachment by [illegible]
44	0.2356	Rasoolthoddam alias Karakadaikadu	Garden contains seasonal crops	Sri Lanka Tourism Development Authority	Lots 41 and 43	Lots 43, 49 and 48	Lots 49, 48, 8 and 45	Lots 45 and 41	Part of lot 1 in PP.இ.185 Encroachment by [illegible]
45	0.3417	Rasoolthoddam alias Karakadaikadu	Garden contains seasonal crops	Sri Lanka Tourism Development Authority	Lots 41, 44 and 8	Lots 44, 8 and 47	Lots 47 and 8	Lots 8 and 41	Part of lot 1 in PP.இ.185 Encroachment by [illegible]
46	0.0465	Rasoolthoddam alias Karakadaikadu	Garden contains seasonal crops	Sri Lanka Tourism Development Authority	Lots 40 and 8	Lot 8	Lot 55 and TP331758	TP331758	Part of lot 1 in PP.இ.185 Encroachment by [illegible] (465 Sq.m)
47	0.3594	Rasoolthoddam alias Karakadaikadu	Garden contains seasonal crops	Sri Lanka Tourism Development Authority	Lots 45 and 8	Lot 8	Lot 8	Lots 8 and 45	Part of lot 1 in PP.இ.185 Encroachment by [illegible]
48	0.2906	Rasoolthoddam alias Karakadaikadu	Garden contains seasonal crops	Sri Lanka Tourism Development Authority	Lots 44 and 49	Lots 49 and 8	Lot 8	Lots 8 and 44	Part of lot 1 in PP.இ.185 Encroachment by [illegible]
49	0.6428	Rasoolthoddam alias Karakadaikadu	Garden contains 6 permanent buildings, a masonry well and 150 coconut trees 25-30 years	Sri Lanka Tourism Development Authority	Lots 44, 43 and 42	Lots 42, 50 and 8	Lots 50, 8 and 48	Lots 48, 44 and 43	Part of lot 1 in PP.இ.185 Encroacher name not known (Villa Nilaveli Hotel)
50	1.0242	Rasoolthoddam alias Karakadaikadu	Garden contains a permanent building, 4 masonry wells and 60 coconut trees 25-30 years	Sri Lanka Tourism Development Authority	Lots 8, 49 and 42	Lots 42, 70, 68, 67 and 66	Lots 70, 68, 67, 66, 52 and 51	Lots 52, 51, 8 and 49	Part of lot 1 in PP.இ.185 Encroachment by [illegible]

Boundaries pointed Out by } J.Mubarak, Grama Niladhari of Iqbalnagar, Div. No.241D, M.B.Snathik, Field Instructor Kuchchaveli and M.Jeyakrishnan, Site Officer, Sri Lanka Tourism Development Authority.

Boundaries pointed Out to }

Field Book Nos: E.D.M.இ.1294 E.D.M.இ.1301

Surveyed & Drawn by: S.Anathkanth, Govt. Surveyor, Sept. 2017

Checked by: K.Sivanandhan, Supdt. of Surveys, 2017.09.14

Approved by: See Page 11 E.M.D.M.Ekanayake, Snr.Supdt. of Surveys, Trincomalee District, on behalf of the Surveyor General

Tracing No.Tri/KCH/2017/157

Encroachment survey within Rasoolthoddam (Lot 1 in PP.⑥.185)

Village : Iqbalnagar
G.N. Division : Iqbalnagar, Div. No.241D
Minor Division : Kaddukkulam Pattu East
D.S Division : Kuchchaveli
District : Trincomalee
Province : Eastern

Reqn for Survey No. { Divisional Secretary (Kuchchaveli)'s No. DS/KU/SURVQ/4-3-DS/KU/SR/2017/20 dated 2017-08-08 (S.G.'s No.: Tri/KCH/2017/157)

Lot	Extent (na)	Name of land	Present Land Use	Claimant	North	East	South	West	Remark
51	0.1385	Rasoolthoddam alias Karakadaikadu	Garden contains seasonal crops	Sri Lanka Tourism Development Authority	Lot 50	Lots 50 and 52	Lots 52, 53 and 54	Lots 54, 8 and 50	Part of lot 1 in PP.⑥.185 Encroachment by Umar Lebbai Mohamathu Shathik
52	0.1587	Rasoolthoddam alias Karakadaikadu	Garden contains seasonal crops	Sri Lanka Tourism Development Authority	Lots 51 and 50	Lots 50 and 66	Lots 66 and 53	Lots 53, 54 and 51	Part of lot 1 in PP.⑥.185 Encroachment by Umarlebbai Abdul Razad
53	0.4066	Rasoolthoddam alias Karakadaikadu	Garden contains seasonal crops and a masonry well	Sri Lanka Tourism Development Authority	Lots 54, 51 and 52	Lots 52, 66, 65 and 62	Lots 65, 62 and 8	Lots 8 and 54	Part of lot 1 in PP.⑥.185 Encroachment by Narayanasami Narayanasami Kalaichchelvan
54	0.3778	Rasoolthoddam alias Karakadaikadu	Garden contains seasonal crops	Sri Lanka Tourism Development Authority	Lots 8 and 51	Lots 51, 52 and 53	Lots 53 and 8	Lot 8	Part of lot 1 in PP.⑥.185 Encroachment by Abdul Jafar Ajmalkhan
55	0.1949	Rasoolthoddam alias Karakadaikadu	Garden contains seasonal crops and a masonry well	Sri Lanka Tourism Development Authority	TP331758 and Lot 8	Lots 8 and 57	Lots 57 and 56	Lot 56 and TP331758	Part of lot 1 in PP.⑥.185 Encroachment by Kiyalathulla
56	0.1401	Rasoolthoddam alias Karakadaikadu	Garden contains seasonal crops	Sri Lanka Tourism Development Authority	TP331758, Lots 55 and 57	Lots 55, 57, 58 and 59	Lot 59 and TP331176	TP331176 and TP331758	Part of lot 1 in PP.⑥.185 Encroachment by R.Riyaz
57	0.1025	Rasoolthoddam alias Karakadaikadu	Garden contains seasonal crops, a permanent building and a masonry well	Sri Lanka Tourism Development Authority	Lots 55 and 8	Lots 8 and 58	Lots 58, 59 and 56	Lots 56 and 57	Part of lot 1 in PP.⑥.185 Encroachment by Nilardeen Asmal
58	0.2338	Rasoolthoddam alias Karakadaikadu	Garden contains seasonal crops and a masonry well	Sri Lanka Tourism Development Authority	Lots 57 and 8	Lots 8 and 61	Lots 61 and 59	Lots 59, 56 and 57	Part of lot 1 in PP.⑥.185 Encroachment by Samsudeen Shafir
59	0.1712	Rasoolthoddam alias Karakadaikadu	Garden contains seasonal crops	Sri Lanka Tourism Development Authority	Lots 56, 57 and 58	Lots 58 and 61	Lot 60 and TP331176	TP331176 and Lot 56	Part of lot 1 in PP.⑥.185 Encroachment by M.I.Rafeek
60	0.1500	Rasoolthoddam alias Karakadaikadu	Garden contains seasonal crops	Sri Lanka Tourism Development Authority	Lots 59 and 61	Lots 61 and 79	Lot 79 and TP331176	TP331176	Part of lot 1 in PP.⑥.185 Encroachment by M.I.Shafik
61	0.4411	Rasoolthoddam alias Karakadaikadu	Garden contains seasonal crops and a masonry well	Sri Lanka Tourism Development Authority	Lots 58 and 8	Lot 8	Lots 8, 79 and 60	Lots 60, 59 and 58	Part of lot 1 in PP.⑥.185 Encroachment by Abdul Kalam Varisai Muhammathu

Boundaries pointed Out by / Boundaries pointed Out to: J.Mubarak, Grama Niladhari of Iqbalnagar, Div. No.241D, M.B.Shathik, Field Instructor Kuchchaveli and M.Jeyakrishnan, Site Officer, Sri Lanka Tourism Development Authority.

Field Book Nos: E.D.M.⑥.1294, E.D.M.⑥.1301

Surveyed & Drawn by: S.Vinothkanth, Govt. Surveyor, Sept. 2017

Checked by: K.Sivananthan, Supdt. of Surveys, 2017-09-26

Approved by: See Page 11, E.M.D.M.Ekanayake, Snr.Supdt. of Surveys, Trincomalee District, on behalf of the Surveyor General

6

Tracing No.Tri/KCH/2017/157

Encroachment survey within Rasoolthoddam (Lot 1 in PP.G.185)

Village : Iqbalnagar
G.N. Division : Iqbalnagar, Div. No.241D
Minor Division : Kaddukkulam Pattu East
D.S Division : Kuchchaveli
District : Trincomalee
Province : Eastern

Regn for Survey No. { Divisional Secretary (Kuchchaveli)'s No. DS/KU/SURVO/4-3-DS/KU/SR/2017/20 dated 2017-08-08 (S.G.'s No.: Tri/KCH/2017/157)

Lot	Extent (ha)	Name of land	Present Land Use	Claimant	North	East	South	West	Remark
62	0.1474	Rasoolthoddam alias Karakadaikadu	Garden contains seasonal crops and a masonry well	Sri Lanka Tourism Development Authority	Lots 53 and 65	Lots 65, 64 and 63	Lots 64, 63 and 8	Lots 8 and 53	Part of lot 1 in PP.G.185 Encroachment by Abdul Rasool Abdul Rahimul
63	0.0862	Rasoolthoddam alias Karakadaikadu	Garden contains seasonal crops	Sri Lanka Tourism Development Authority	Lots 62 and 64	Lots 64 and 8	Lot 8	Lots 8 and 62	Part of lot 1 in PP.G.185 Encroachment by Mohamed Ameen Mohamed Ameethu (862 Sq.m)
64	0.0821	Rasoolthoddam alias Karakadaikadu	Garden contains seasonal crops	Sri Lanka Tourism Development Authority	Lots 62 and 65	Lots 65 and 8	Lots 8 and 63	Lots 63 and 62	Part of lot 1 in PP.G.185 Encroachment by Thangam Mudiyan Perichchi Chinniah (821 Sq.m)
65	0.2051	Rasoolthoddam alias Karakadaikadu	Garden contains seasonal crops	Sri Lanka Tourism Development Authority	Lots 53 and 66	Lots 66 and 8	Lots 8, 64 and 62	Lots 64, 62 and 53	Part of lot 1 in PP.G.185 Encroachment by Rahuman Sheriff
66	0.5541	Rasoolthoddam alias Karakadaikadu	Garden contains seasonal crops and a masonry well	Sri Lanka Tourism Development Authority	Lots 53, 52, 50 and 67	Lots 67 and 8	Lots 8 and 65	Lots 65, 53 and 52	Part of lot 1 in PP.G.185 Encroachment by Kasimbawa Abdul Wahab
67	0.2298	Rasoolthoddam alias Karakadaikadu	Garden contains seasonal crops	Sri Lanka Tourism Development Authority	Lots 50 and 68	Lots 68 and 8	Lots 8 and 66	Lots 66 and 50	Part of lot 1 in PP.G.185 Encroachment by Sahul Hameed Nawas
68	0.2036	Rasoolthoddam alias Karakadaikadu	Garden contains seasonal crops	Sri Lanka Tourism Development Authority	Lots 50, 70 and 69	Lots 70, 69 and 8	Lots 8 and 67	Lots 67 and 50	Part of lot 1 in PP.G.185 Encroachment by Ravana Nagaiya
69	0.0405	Rasoolthoddam alias Karakadaikadu	Path	Sri Lanka Tourism Development Authority	-	-	-	-	Part of lot 1 in PP.G.185 (405 Sq.m)
70	0.1264	Rasoolthoddam alias Karakadaikadu	Garden contains 12 coconut trees 5-10 years	Sri Lanka Tourism Development Authority	Lots 50 and 42	Lots 42, 71 and 69	Lots 71, 69 and 68	Lots 68 and 50	Part of lot 1 in PP.G.185 Encroachment by Abdul Majid Nawaz
71	0.1249	Rasoolthoddam alias Karakadaikadu	Garden contains a permanent building, a masonry well and 18 coconut trees 5-10 years	Sri Lanka Tourism Development Authority	Lots 70 and 42	Lots 42 and 72	Lots 72 and 69	Lots 69 and 70	Part of lot 1 in PP.G.185 Encroachment by Sundara Pradeepa (Antheia Beach Resort)

Boundaries pointed Out by | J.Mubarak, Grama Niladhari of Iqbalnagar, Div. No.241D, M.B.Shathik, Field Instructor Kuchchaveli and M.Jeyakrishnan, Site Officer, Sri Lanka Tourism Development Authority.

Boundaries pointed Out to

Field Book Nos: E.D.M.B.1294, E.D.M.B.1301

Surveyed & Drawn by: S.Vinothkanth, Govt. Surveyor, Sept. 2017

Checked by: K.Sivanganthan, Supdt. of Surveys, 2017-09-26

Approved by: See Page 11 E.M.D.M.Ekaneyake, Snr.Supdt. of Surveys, Trincomalee District, on behalf of the Surveyor General

Tracing No.Tri/KCH/2017/157

Encroachment survey within Rasoolthoddam (Lot 1 in PP.D.185)

Village : Iqbalnagar
G.N. Division : Iqbalnagar, Div. No.241D
Minor Division : Kaddukkulam Pattu East
D.S Division : Kuchchaveli
District : Trincomalee
Province : Eastern

Regn for Survey No. { Divisional Secretary (Kuchchaveli)'s No. DS/KU/SURVQ/4-3-DS/KU/SR/2017/20 dated 2017-08-08 (S.G.'s No.: Tri/KCH/2017/157)

Lot	Extent (ha)	Name of land	Present Land Use	Claimant	North	East	South	West	Remark
72	0.1338	Rasoolthoddam alias Karakadaikadu	Garden contains a permanent building, a masonry well and 3 coconut trees 25-30 years	Sri Lanka Tourism Development Authority	Lots 71 and 42	Lots 42 and 8	Lots 8 and 69	Lots 69 and 71	Part of lot 1 in PP.D.185 Encroachment by [illegible] (That's Way Hotel)
73	0.2357	Rasoolthoddam alias Karakadaikadu	Garden contains a masonry well and 25 coconut trees 5-7 years	Sri Lanka Tourism Development Authority	Lots 8 and 42	Lots 42 and 88	Lots 88 and 8	Lot 8	Part of lot 1 in PP.D.185 Encroachment by [illegible]
74	0.1186	Rasoolthoddam alias Karakadaikadu	Garden contains seasonal crops	Sri Lanka Tourism Development Authority	Lot 8	Lots 8 and 75	Lot 75	Lots 75 and 8	Part of lot 1 in PP.D.185 Encroachment by [illegible]
75	0.4603	Rasoolthoddam alias Karakadaikadu	Garden contains seasonal crops, a Temporary hut and and a masonry well	Sri Lanka Tourism Development Authority	Lots 8 and 74	Lots 74, 8 and 86	Lots 86, 84, 76 and 77	Lots 84, 76, 77 and 8	Part of lot 1 in PP.D.185 Encroachment by [illegible]
76	0.2897	Rasoolthoddam alias Karakadaikadu	Garden contains seasonal crops	Sri Lanka Tourism Development Authority	Lots 77 and 75	Lots 75 and 84	Lots 84 and 8	Lots 8 and 77	Part of lot 1 in PP.D.185 Encroachment by [illegible]
77	0.3245	Rasoolthoddam alias Karakadaikadu	Garden contains a masonry well and 10 coconut trees 7-10 years	Sri Lanka Tourism Development Authority	Lots 8 and 75	Lots 75 and 76	Lots 76 and 8	Lot 8	Part of lot 1 in PP.D.185 Encroachment by [illegible]
78	0.2681	Rasoolthoddam alias Karakadaikadu	Garden contains seasonal crops and a masonry well	Sri Lanka Tourism Development Authority	Lot 8	Lots 8, 83 and 80	Lots 83, 80 and 8	Lot 8	Part of lot 1 in PP.D.185 Encroachment by [illegible]
79	0.1395	Rasoolthoddam alias Karakadaikadu	Garden contains seasonal crops	Sri Lanka Tourism Development Authority	Lots 60, 61 and 8	Lot 8	TP369340 and TP331176	TP369340, TP331176, Lots 60 and 61	Part of lot 1 in PP.D.185 Encroacher name not known
80	0.2012	Rasoolthoddam alias Karakadaikadu	Garden contains seasonal crops	Sri Lanka Tourism Development Authority	Lots 78 and 83	Lots 83, 82 and 81	Lots 81 and 8	Lots 8 and 78	Part of lot 1 in PP.D.185 Encroachment by [illegible]
81	0.2407	Rasoolthoddam alias Karakadaikadu	Garden contains seasonal crops	Sri Lanka Tourism Development Authority	Lots 80 and 82	Lots 82 and 95	Lot 95, Path and Lot 8	Lots 8 and 80	Part of lot 1 in PP.D.185 Encroachment by [illegible]

Boundaries pointed Out by } J.Mubarak, Grama Niladhari of Iqbalnagar, Div. No.241D, M.B.Shathik, Field Instructor Kuchchaveli and M.Jeyakrishnan, Site Officer, Sri Lanka Tourism Development Authority.

Boundaries pointed Out to

Field Book Nos: E.D.M.B. 1294, E.D.M.B. 1301

Surveyed & Drawn by: S.Vhathkanth, Govt. Surveyor, Sept. 2017

Checked by: K.Sivanonthan, Supdt. of Surveys, 2017-09-26

Approved by: See Page 11 E.M.D.M.Ekanayake, Snr.Supdt. of Surveys, Trincomalee District, on behalf of the Surveyor General

Tracing No.Tri/KCH/2017/157

Encroachment survey within Rasoolthoddam (Lot 1 in PP.[illegible].185)

Village : Iqbalnagar
G.N. Division : Iqbalnagar, Div. No.241D
Minor Division : Kaddukkulam Pattu
D.S Division : Kuchchaveli
District : Trincomalee

Reqn for Survey No. { Divisional Secretary (Kuchchaveli)'s No. DS/KU/SURVQ/4-3-DS/KU/SR/2017/20 dated 2017-08-08 (S.G.'s No.: Tri/KCH/2017/157)

Lot	Extent (ha)	Name of land	Present Land Use	Claimant	North	East	South	West	Remark
82	0.1799	Rasoolthoddam alias Karakadaikadu	Garden contains seasonal crops	Sri Lanka Tourism Development Authority	Lots 83 and 8	Lots 8 and 95	Lots 95 and 81	Lots 81 and 83	Part of lot 1 in PP.[illegible].185 Encroachment by Abdul Residu Mohamathu Mubarak
83	0.1753	Rasoolthoddam alias Karakadaikadu	Garden contains a masonry well and seasonal crops	Sri Lanka Tourism Development Authority	Lots 78 and 8	Lots 8 and 82	Lots 82, 81 and 80	Lots 80 and 78	Part of lot 1 in PP.[illegible].185 Encroachment by Abdul Residu Mohamathu Razeela
84	0.3049	Rasoolthoddam alias Karakadaikadu	Garden contains seasonal crops	Sri Lanka Tourism Development Authority	Lots 76 , 75 and 86	Lots 75, 86 and 85	Lots 85 and 8	Lots 8 and 76	Part of lot 1 in PP.[illegible].185 Encroachment by Abdul Residu Mohamathu Raji
85	0.2737	Rasoolthoddam alias Karakadaikadu	Garden contains seasonal crops, a Temporary hut and and a masonry well	Sri Lanka Tourism Development Authority	Lots 84, 86 and 87	Lots 86, 87 and 91	Lots 91 and 8	Lots 8 and 84	Part of lot 1 in PP.[illegible].185 Encroachment by [illegible] Asraf
86	0.2524	Rasoolthoddam alias Karakadaikadu	Garden contains seasonal crops and a masonry well	Sri Lanka Tourism Development Authority	Lots 75 and 8	Lots 8 and 87	Lots 87, 85 and 84	Lots 85, 84 and 75	Part of lot 1 in PP.[illegible].185 Encroachment by Mohamadi Anifa Rimzan
87	0.2541	Rasoolthoddam alias Karakadaikadu	Garden contains a masonry well and 10 seasonal crops	Sri Lanka Tourism Development Authority	Lots 86 and 8	Lots 8 and 90	Lots 90 and 91	Lots 91, 85 and 86	Part of lot 1 in PP.[illegible].185 Encroachment by Sayamudi Yasin Beewi
88	0.6656	Rasoolthoddam alias Karakadaikadu	Garden contains 8 coconut trees 7-10 years	Sri Lanka Tourism Development Authority	Lots 73 and 42	Lots 42 and 89	Lots 89 and 8	Lots 8 and 73	Part of lot 1 in PP.[illegible].185 Encroachment by [illegible] Hikkaduwa
89	0.9004	Rasoolthoddam alias Karakadaikadu	Garden contains 30 coconut trees 7-10 years, 4 permanent buildings and a masonry well	Sri Lanka Tourism Development Authority	Lots 88 and 42	Lot 42, Lot 958 in PP4368 and Lot 104	Lots 104 and 8	Lots 8 and 88	Part of lot 1 in PP.[illegible].185 Encroachment by Chamindu Gunaratna (Nilaveli Bay Hotel)
90	0.6309	Rasoolthoddam alias Karakadaikadu	Garden contains a masonry well	Sri Lanka Tourism Development Authority	Lots 87 and 8	Lots 8 and 102	Lots 102, 101 and 92	Lots 101, 92, 91 and 87	Part of lot 1 in PP. .185 Encroachment by Chamindu Gunaratna
91	0.3727	Rasoolthoddam alias Karakadaikadu	Garden contains seasonal crops and a masonry well	Sri Lanka Tourism Development Authority	Lots 85, 87 and 90	Lots 87, 90, 92 and 93	Lots 92, 93 and 8	Lots 8 and 85	Part of lot 1 in PP.[illegible].185 Encroachment by Abdul Wahat Thajudeen Mowana

9

Boundaries pointed Out by / Boundaries pointed Out to: J.Mubarak, Grama Niladhari of Iqbalnagar, Div. No.241D, M.B.Shathik, Field Instructor Kuchchaveli and M.Jeyakrishnan, Site Officer, Sri Lanka Tourism Development Authority.

Field Book Nos: E.D.M.[illegible].1294, E.D.M.[illegible].1301

Surveyed & Drawn by: S.Vinothkanth, Govt. Surveyor, Sept. 2017

Checked by: K.Sivananthan, Supdt. of Surveys, 2017-09-26

Approved by: See Page 11, E.M.D.M.Ekanayake, Snr.Supdt. of Surveys, Trincomalee District

Tracing No.Tri/KCH/2017/157

Encroachment survey within Rasoolthoddam (Lot 1 in PP.ⓔ.185)

Village : Iqbalnagar
G.N. Division : Iqbalnagar, Div. No.241D
Minor Division : Kaddukkulam Pattu
D.S Division : Kuchchaveli
District : Trincomalee

Reqn for Survey No. { Divisional Secretary (Kuchchaveli)'s No. DS/KU/SURVQ/4-3-DS/KU/SR/2017/20 dated 2017-08-08 (S.G.'s No.: Tri/KCH/2017/157)

Lot	Extent (ha)	Name of land	Present Land Use	Claimant	North	East	South	West	Remark
92	0.3956	Rasoolthoddam alias Karakadaikadu	Garden contains seasonal crops and a masonry well	Sri Lanka Tourism Development Authority	Lots 91 and 90	Lots 90 and 101	Lots 101 and 93	Lots 93 and 91	Part of lot 1 in PP.ⓔ.185 Encroachment by Seyathu Ussain
93	0.4586	Rasoolthoddam alias Karakadaikadu	Garden contains a masonry well and seasonal crops	Sri Lanka Tourism Development Authority	Lots 91 and 92	Lots 92, 101 and and 100	Lots 101, 100 and and 8	Lots 8 and 91	Part of lot 1 in PP.ⓔ.185 Encroachment by Seyathu Mubarak
94	0.2906	Rasoolthoddam alias Karakadaikadu	Garden contains seasonal crops	Sri Lanka Tourism Development Authority	Lots 95 and 8	Lots 8 and 99	Lots 99, 98 and 97	Lots 98, 97 and 95	Part of lot 1 in PP.ⓔ.185 Encroachment by Abdul Laththif Jifry
95	0.3120	Rasoolthoddam alias Karakadaikadu	Garden contains seasonal crops, a Temporary hut and and a masonry well	Sri Lanka Tourism Development Authority	Lots 81, 82 and 8	Lots 8, 94 and 97	Lots 94, 97 and 96	Lot 96, Path, Lots 81 and 82	Part of lot 1 in PP.ⓔ.185 Encroachment by Mohamad Abupakkar Mohamad Farook
96	0.0355	Rasoolthoddam alias Karakadaikadu	Path	Sri Lanka Tourism Development Authority	-	-	-	-	Part of lot 1 in PP.ⓔ.185 (355 Sq.m)
97	0.1514	Rasoolthoddam alias Karakadaikadu	Garden contains seasonal crops	Sri Lanka Tourism Development Authority	Lots 95 and 94	Lots 94 and 98	Lots 98 and 96	Lots 96 and 95	Part of lot 1 in PP.ⓔ.185 Encroachment by Mohamad Abupakkar Mohamathu Rishad
98	0.3987	Rasoolthoddam alias Karakadaikadu	Garden contains seasonal crops	Sri Lanka Tourism Development Authority	Lots 97 and 94	Lots 94 and 99	Lots 99 and 96	Lots 96 and 97	Part of lot 1 in PP.ⓔ.185 Encroachment by Jeynulapdeen Mohamathu Anita
99	0.1445	Rasoolthoddam alias Karakadaikadu	Garden contains seasonal crops	Sri Lanka Tourism Development Authority	Lots 98, 94 and 8	Lots 100 and 3 TP369183	Lot 3 in PP5611 and 96	Lots 96, 98 and 94	Part of lot 1 in PP.ⓔ.185 Encroachment by Seyathu Sautha Beham
100	0.0559	Rasoolthoddam alias Karakadaikadu	Garden contains seasonal crops	Sri Lanka Tourism Development Authority	Lots 8, 93 and 101	Lots 101 and TP313378	TP313378 and Lot 99	Lots 99, 8 and 93	Part of lot 1 in PP.ⓔ.185 Encroachment by Abdul Mahal Sahira Beham (559 Sq.m)
101	0.2126	Rasoolthoddam alias Karakadaikadu	Garden contains seasonal crops	Sri Lanka Tourism Development Authority	Lots 93, 92, 90, 102 and 103	Lots 90, 102, 103 and TP313378	TP313378 and Lot 100	Lots 100, 93 and 92	Part of lot 1 in PP.ⓔ.185 Encroachment by Seyathu Razik Badur

Boundaries pointed Out by / Boundaries pointed Out to: J.Mubarak, Grama Niladhari of Iqbalnagar, Div. No.241D, M.B.Shathik, Field Instructor Kuchchaveli and M.Jeyakrishnan, Site Officer, Sri Lanka Tourism Development Authority.

Field Book Nos: E.D.M.ⓔ.1294, E.D.M.ⓔ.1301

Surveyed & Drawn by: S.Vinothkanth, Govt. Surveyor, Sept. 2017

Checked by: K.Sivananthan, Supdt. of Surveys, 2017-09-26

Approved by: See Page 11, E.M.D.M.Ekanayake, Snr.Supdt. of Surveys, Trincomalee District, on behalf of the Surveyor General

10

Tracing No.Tri/KCH/2017/157

Encroachment survey within Rasoolthoddam (Lot 1 in PP.ටී.185)

Village : Iqbalnagar
G.N. Division : Iqbalnagar, Div. No.241D
Minor Division : Kaddukkulam Pattu East
D.S Division : Kuchchaveli
District : Trincomalee
Province : Eastern

Reqn for Survey No. { Divisional Secretary (Kuchchaveli)'s No. DS/KU/SURVQ/4-3-DS/KU/SR/2017/20 dated 2017-08-08 (S.G.'s No.: Tri/KCH/2017/157)

Lot	Extent (ha)	Name of land	Present Land Use	Claimant	North	East	South	West	Remark
102	0.0241	-	Path	Sri Lanka Tourism Development Authority	-	-	-	-	Part of lot 1 in PP.ටී.185 (241 Sq.m)
103	0.0403	Rasoolthoddam alias Karakoddikadu	Garden	Sri Lanka Tourism Development Authority	Lots 102 and 8	Lots 8 and TP313378	TP313378 and Lot 101	Lots 101 and 102	Part of lot 1 in PP.ටී.185 Encroachment by Abdul-[illegible] (403 Sq.m)
104	0.0360	-	Path	Sri Lanka Tourism Development Authority	-	-	-	-	Part of lot 1 in PP.ටී.185 (360 Sq.m)
Total	24.5079								

Boundaries pointed Out by } J.Mubarak, Grama Niladhari of Iqbalnagar, Div. No.241D, M.B.Shathik, Field Instructor Kuchchaveli and M.Jeyakrishnan, Site Officer, Sri Lanka Tourism Development Authority.

Boundaries pointed Out to }

Field Book Nos: E.D.ටී.1294 E.D.ටී.1301

Surveyed & Drawn by: S.Vinothkanth, Govt. Surveyor, Sep. 2017

Checked by: K.Sivanandhan, Supdt. of Surveys, 2017.09.16

Approved by: E.M.B.M.Ekanayake, Snr.Supdt. of Surveys, Trincomalee District, on behalf of the Surveyor General

SRI LANKA TORISM

DEVELOPMENT AUTHORITY

NO. 08, GALLE Road, Colombo 03.

www.sltda.gov.lk

Source doc. Book NO 6.10

Head Office Lands & NHR Lands.







Sri Lanka Tourism Development Authority

Sri Lanka Tourism

Gazette Notification on Lands

Prepared By

- Ms. K.M Naheem

  Assistant Director/ Internal Auditor

Guidance By

- Ms. Sagarika Wijerathna (Junior Manager)
- Ms. Sandya Dilrukshi
- B.Ashvin Perera (Trainee)

Head Office Lands & NHR Lands

Colombo

Head office Land

Anuradhapura

Anuradhapura National Holiday Resort

Nuwaraeliya

Nuwaraeliya National Holiday Resort

Katharagama

Kataragama National Holiday

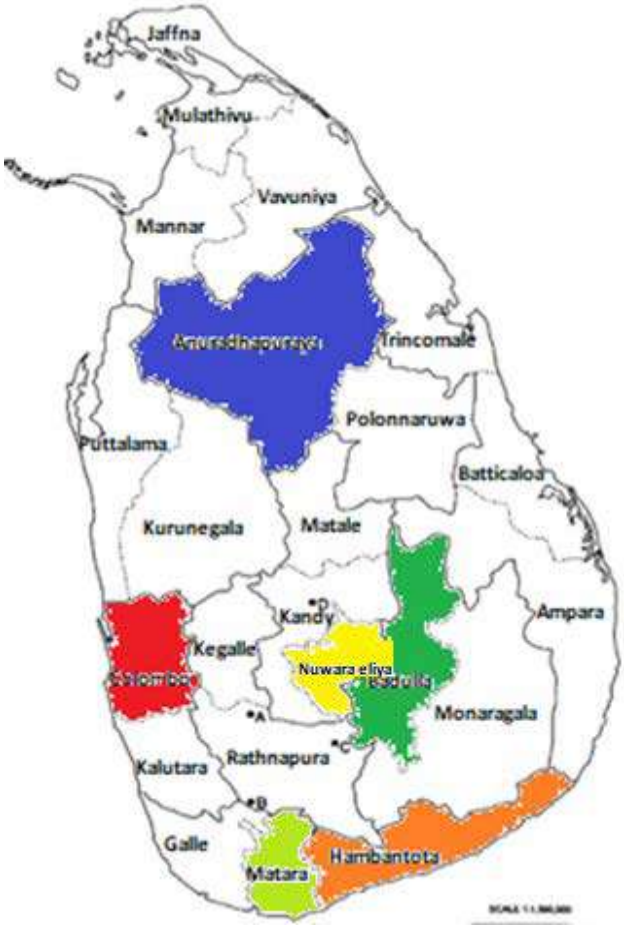

Index

Anuradhapura National Holiday Resort ……4-5

Nuwaraeliya National Holiday Resort ……6-8

Katharagama National Holiday Resort……9-10

Colombo Head office Land……..11-17

Bandarawela National Holiday Resort……18-20

Anuradhapura

A.M.S.ATTANAYAKE
Registered Licensed Surveyor & Leveller
1A, Duplication Road
Colombo-03
Tel: 2556080

Plan No.5180

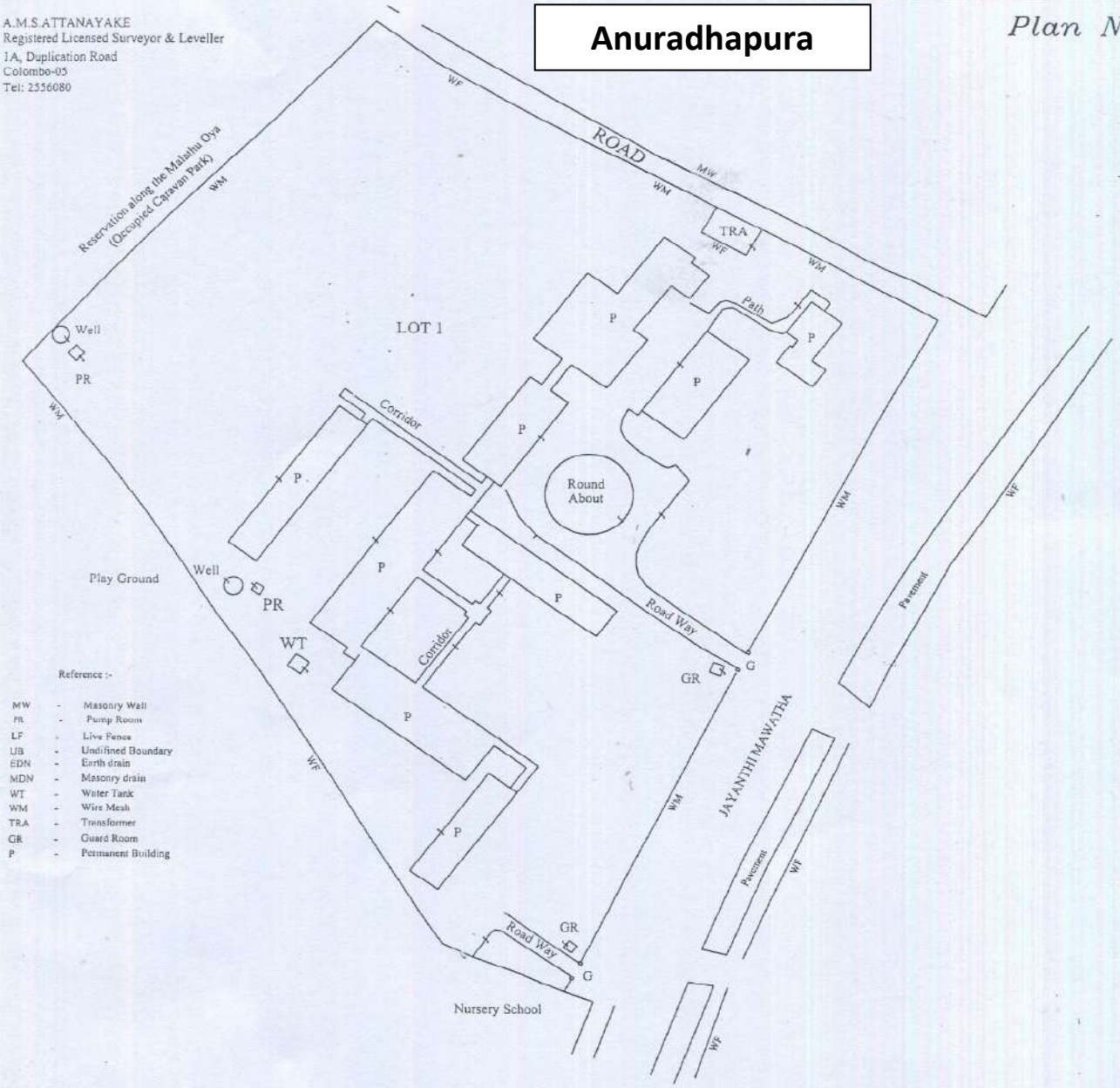

Reference :-

MW	-	Masonry Wall
PR	-	Pump Room
LF	-	Live Fence
UB	-	Undifined Boundary
EDN	-	Earth drain
MDN	-	Masonry drain
WT	-	Water Tank
WM	-	Wire Mesh
TRA	-	Transformer
GR	-	Guard Room
P	-	Permanent Building

Scale 1 : 1000

PLAN

of an allotment of land called Nuwarawewakele marked Lot 1 being a survey of land belonging to Anuradhapura Holiday Resort, Sri Lanka Tourism Development Authority situated at Stage 1 of Anuradhapura Town within the Municipal Council Limits of Anuradhapura in Kanadara Korale

ANURADHAPURA DISTRICT

NORTH CENTRAL PROVINCE

Bounded as follows

North by :- Reservation along Malathu Oya and Road (Occupied Caravan Park)

East by :- Road and Jayanthi Mawatha

South by :- Jayanthi Mawatha, Nursery School and Play Ground

West by :- Play Ground and Reservation along Malathu Oya (Occupied Caravan Park)

CONTAINING IN EXTENT 2.2247 Hectares (5A. 1 R. 39.52 P.)

A.M.S. ATTANAYAKE
Registered Licensed Surveyor & Leveller
Land Survey Council
Reg. No. 1990/03

A.M.S.Attanayake
Registered Licensed Surveyor
25-04-2017

Surveyed on 24-04-2017

1968

4

පනත

(199)

1968 අංක 14 දරන සංචාරක සංවර්ධන පනතේ 4 (1) වන වගන්තිය යටතේ මා වෙත පැවරී ඇති බලතල ප්‍රකාර, රාජ්‍ය අමාත්‍ය ආනන්ද තිස්ස ද අල්විස් වන මම, ඉවතේ සහ ඉවතේ සංවර්ධන අමාත්‍යාංශ වරයාගේ වගකීම්වල ඇතිව, මෙයින් උපලේඛනයෙහි සඳහන් රජයේ ඉඩම, 1966 අංක 10 දරන ලංකා සංචාරක මණ්ඩල පනත මඟින් පිහිටුවන ලද ලංකා සංචාරක මණ්ඩලයේ, සංචාරක සංවර්ධන විෂයපථයන කාර්යය සඳහා, මේ නියමය පළකරනු ලැබූ දින සිට එකී මණ්ඩලය වෙත පවරා ඇතිබව,

1982 අගෝස්තු මස 23 වෙනි දින,
කොළඹ දී ය.

ආර්. ප්‍රේමදාස,
අගමැති.

උප ලේඛනය

උතුරු මැද පළාතේ අනුරාධපුර දිස්ත්‍රික්කයේ නුවරගම් කෝරළේ නැගෙනහිර නුවරගම් පලාතේ අනුරාධපුර නගරයේ පිහිටි, අංක සී 2 දරන අවසාන නගර සැලැස්මේ ලොට් අංක 307½ දරණ ඉඩමේ නොවැසුන් වන,

උතුරු - අංක 8.11/64 දරන පිළිගෙයි 1 වන අදිසාවන්ස් ලොට් අංක 287 සහ 237/1

නැගෙනහිරට - ජයන්ති මාවතෙන්,

දකුණට - ඇල පඳුර වෙන් කළ බිම් කොටසින් සහ

බස්නාහිරට - මල්වතුපිය පඳුර වෙන් කළ බිම් කොටසින්

මායිම් වූද, අක්කර පහකුත් රූඩ් තුනයි (අක්කර 5, රූඩ් 3 පාර්. 0) විශාලත්වය ඇති වූද බලගල්ලන් පීතිස්දොරු, ඩී. ජී. ඇමාරගේ විසින් සාදන ලද 1978 ජනවාරි 11 වන දින අංක 526 දරණ සැලැස්මේ ලොට් "ඒ" වශයෙන් පෙන්නුම් කර ඇත්තාවූද, නුවරවැව කැලේ නමැති නිරූපිත ඉඩමේ ප්‍රමාණය.

Nuwaraeliya

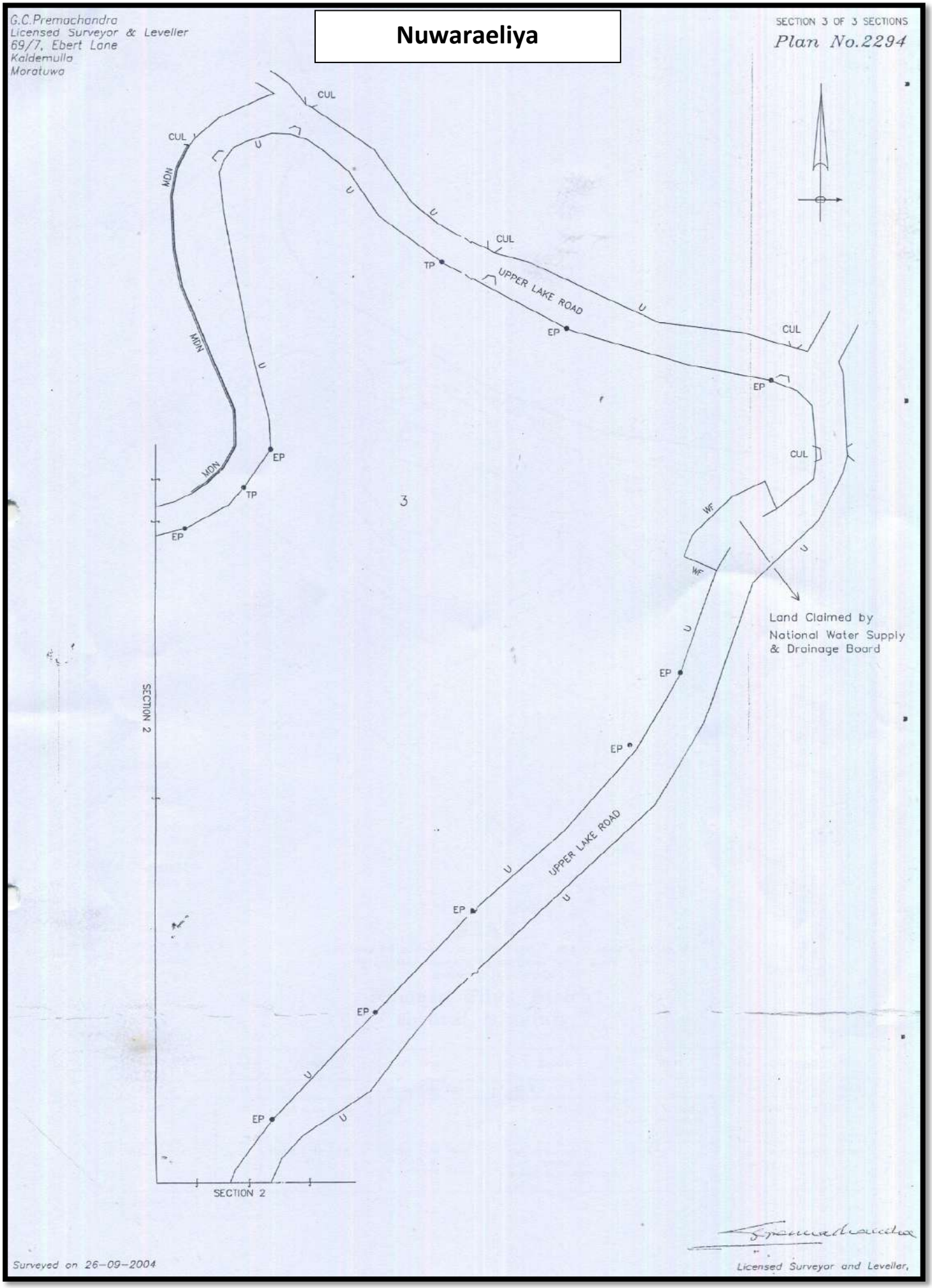

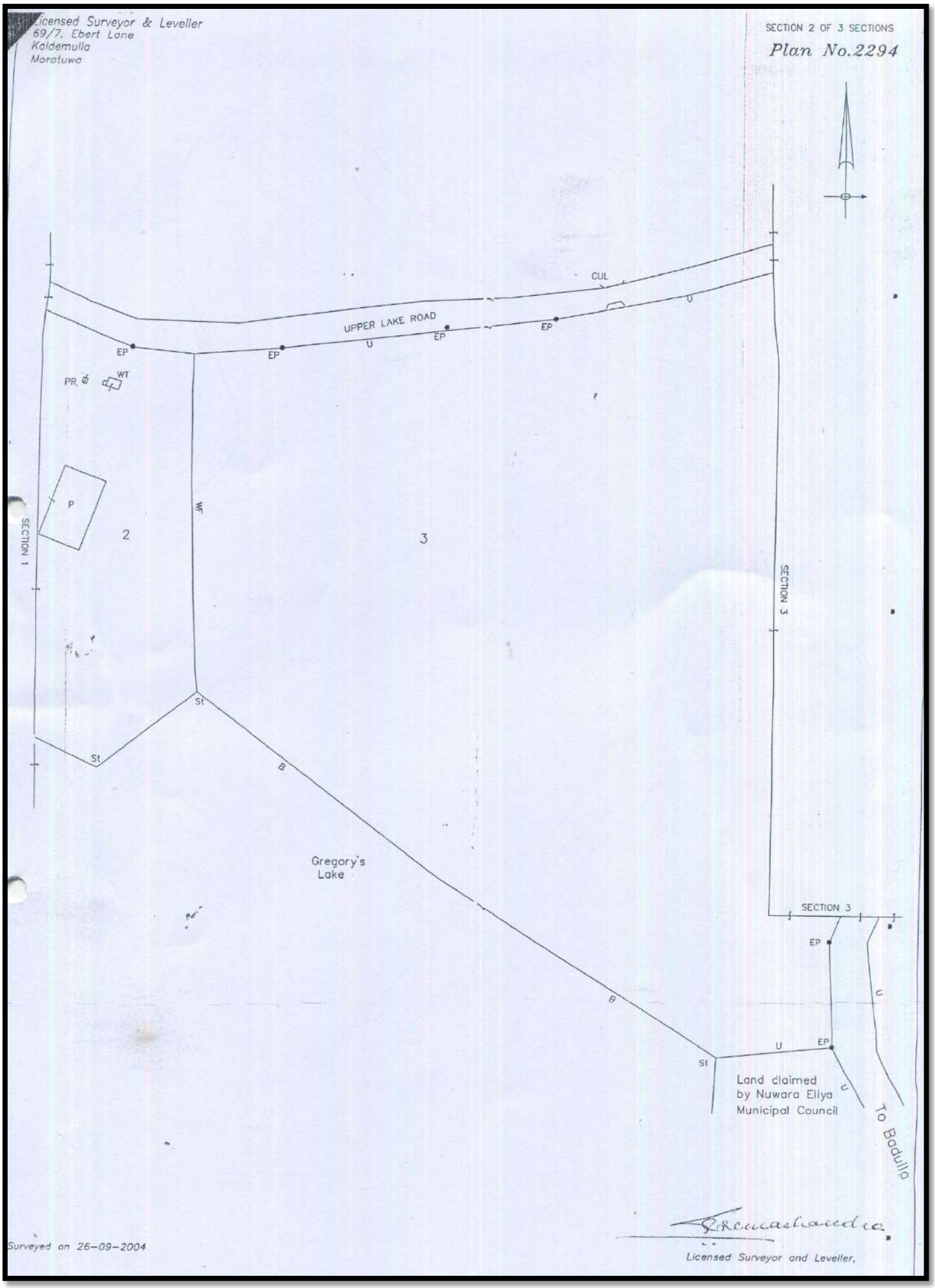
Licensed Surveyor & Leveller
69/7, Ebert Lane
Kaldemulla
Moratuwa
SECTION 2 OF 3 SECTIONS
Plan No.2294
UPPER LAKE ROAD
CUL
EP
U
WT
PR
P
2
3
SECTION 1
SECTION 3
St
B
Gregory's Lake
Land claimed by Nuwara Eliya Municipal Council
To Badulla
Surveyed on 26-09-2004
Licensed Surveyor and Leveller,

G.C.Premachandra
Licensed Surveyor & Leveller
69/7, Ebert Lane
Kaldemulla
Moratuwa

SECTION 1 OF 3 SECTIONS

Plan No.2294

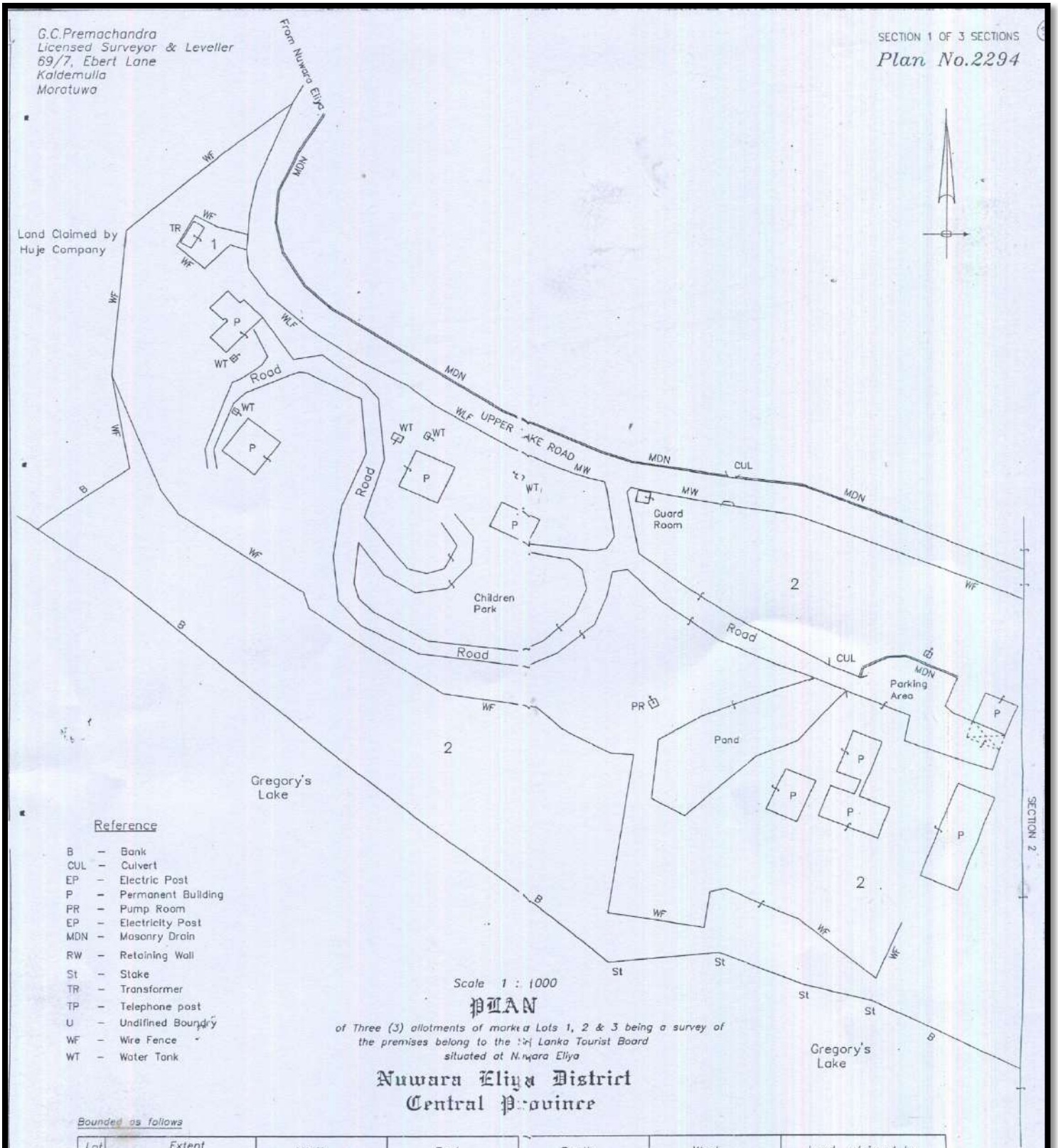

Reference

B	–	Bank
CUL	–	Culvert
EP	–	Electric Post
P	–	Permanent Building
PR	–	Pump Room
EP	–	Electricity Post
MDN	–	Masonry Drain
RW	–	Retaining Wall
St	–	Stake
TR	–	Transformer
TP	–	Telephone post
U	–	Undifined Boundry
WF	–	Wire Fence
WT	–	Water Tank

Scale 1 : 1000

PLAN

of Three (3) allotments of marked Lots 1, 2 & 3 being a survey of the premises belong to the Sri Lanka Tourist Board situated at Nuwara Eliya

Nuwara Eliya District
Central Province

Bounded as follows

Lot No.	Extent Hec.	A.	R.	P.	North	East	South	West	Land claimed by
1	0.0131	0	0	05.18	Lot 2	Upper Lake Road	Lot 2	Lot 2	Ceylon Electricity Board
2	3.3414	8	1	01.08	Upper Lake Road	Lot 3	Gregory's Lake	Gregory's Lake & Land claimed by Huje Company	Nuwara Eliya Holiday Resort Area Sri Lanka Tourist Board
3	5.9315	14	2	25.12	Upper Lake Road	Upper Lake Road and National Water Supply & Drainage Board	Gregory's Lake & Land claimed by Nuwara Eliya Municipal Council	Lot 2	Sri Lanka Tourist Board
Total	9.2860	22	3	31.38					

Surveyed on 26-09-2004

Licensed Surveyor and Leveller.

Katharagama

Plan No.2550

G.C.PREMACHANDRA
Registered Licensed Surveyor & Leveller
69/7, Ebart Lane
Kaldemulla
Moratuwa
Tel: 2625256

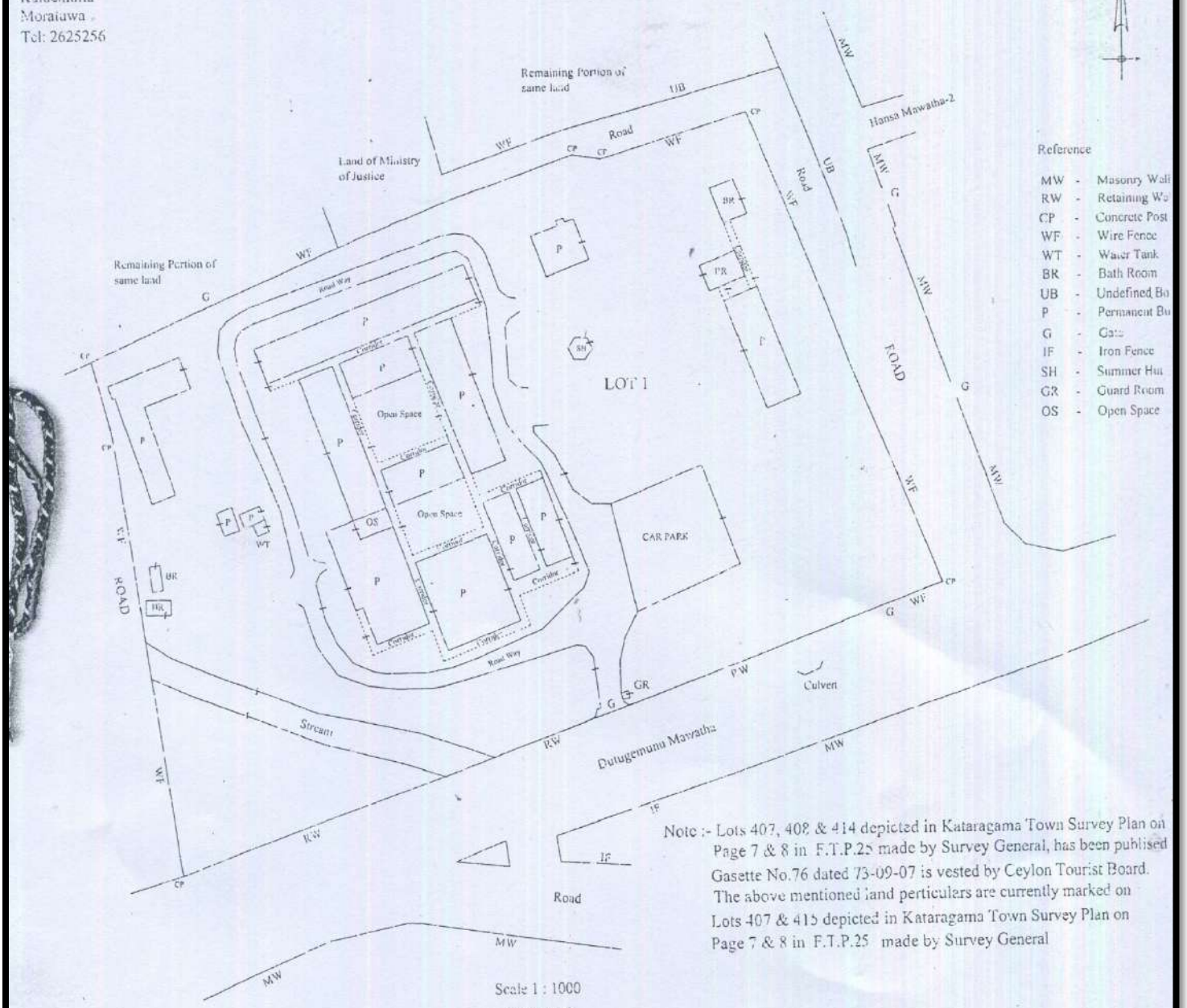

Note :- Lots 407, 408 & 414 depicted in Kataragama Town Survey Plan on Page 7 & 8 in F.T.P.25 made by Survey General, has been publised Gasette No.76 dated 73-09-07 is vested by Ceylon Tourist Board. The above mentioned land perticulars are currently marked on Lots 407 & 415 depicted in Kataragama Town Survey Plan on Page 7 & 8 in F.T.P.25 made by Survey General

Scale 1 : 1000

PLAN

of an allotment of land called Dethagamuwa & Dethagamuwahena marked Lot 1 being a resurvey of Part of Lots 407 & 415 depicted in Town Survey Plan Kataragama of F.T.P.25 pages 7 & 8 made by Survey General situated at Kataragama New Town

MONARAGALA DISTRICT

UVA PROVINCE

Bounded as follows.

North by :- Remaining portion of same land. land of Ministry of Juctice and Road

East by :- Road

South by :- Dutugemunu Mawatha

West by :- Road

Containing in Extent 1.8350 Hectares (4 A. 2 R. 05.48 P.)

Licensed Surveyor & Leveller

Registered Licensed Surveyor & Leveller

Surveyed on 07-11-2011

ශ්‍රී ලංකා සමාජවාදී ජනරජය (සිවිල් අධිකරණ)

1973.04.25 දින සිට ප්‍රාන්තර ඇත.

එම් ඒ. සේකානායක,
අතිරේක දිස්ත්‍රික් ලේකම්,
කාර්යාලය හා ඉඩම් අමාත්‍යාංශය.

1973 ඔක්ටෝබර් 19 දින,
කොළඹ 3.

3-8—73.09.07 දින අංක 75 දරණ ලංකා පුවත්පත

ඔබගේ අංකය : සිරෙන්. 137/73/සී.

[illegible] නිවාසය වෙත ලැබී නිලධාරියෙකුගේ නාවික-ලිඛිත වෘත්තියෙහි අවශ්‍ය කාලය විලාසිත විධිවිධාන වෘවස්ථාවලි 24 වගන්තියේ [illegible] සඳහා නොහැකි වැඩිවීමට අනුමැතිය කරන බව මෙයින් කාරුණිකව දන්වමි.

විශ්‍රාම වැටුප් ගණිත නිලධාරී

... වෙත යොදන, වින්‍ය සංරක්ෂණ ලේඛනාධිපතිවරයා

ද්විතීයනාය කළ කනතුර

... සාමාන්‍යකරම නම්දිරුවෙ සහකාර කොමසාරිස්

ඒ. එම්. සිරිවර්ධන,
රාජ්‍ය පරිපාලන, ස්වදේශ කටයුතු හා
සංස්කෘතික කටයුතු පිළිබඳ ලේකම්.

[illegible] ඉඩම් ප්‍රතිසංස්කරණ පනතේ 19 වැනි වගන්තිය යටතේ පාවත්කරන ලිහිල්කිරීම

[illegible] සෑම් උදෙසාම නිවසේ පදිංචි අලුත් ඉඩම් හිමියන් [illegible] සඳහා ඔවුන්ගේ ඉඩම් පනතේ 18 වැනි වගන්තියේ සඳහන් කරන ලද ප්‍රකාශයන් කරවා ගැනීමේ, එසේ [illegible] ඉඩම් ප්‍රතිසංස්කරණ කොමිසාරිස් සහතික [illegible] ඒ අනුව එම ඉඩම්වල සඳහන් වියයුතු, [illegible] අයිතිවරු සහ සාමාජිකයින් ඉවත්කිරීම් [illegible] සඳහා කොටස් හිමිවන බවත් ඒවායේ [illegible] එම ඉඩම් හිමිකම් ඔප්පු කරගැනීම් [illegible] ඒ අනුව ඉඩම් ප්‍රතිසංස්කරණ [illegible] ඉඩම් ලබාදීමේ ක්‍රියාවලිය [illegible] ඉඩම් උපලේඛනය අවශ්‍ය වී ඇත.

එම්. කේ. සේකානායක,
කොමසාරිස්,
ඉඩම් ප්‍රතිසංස්කරණ කොමිසාරිස් කාර්යාලය,
කොළඹ 7, ඔක්ටෝබර් 19 වැනි දින.

උපලේඛනය

ඔබගේ වත්තෙහි මායිමේ දිස්ත්‍රික්කයේ මහාවලේ කෝරළයේ පිහිටා ඇති [illegible] ප්‍රාදේශීය ආඥාපති කොට්ඨාසයේ අම්පාරෙ කෝරළයේ ගුරු ඇඹිලිපාන මිනිති සර්වේයර් ජනරාල් විසින් අඳින ලද 1973. 07. 09 දිනැති අංක 80/193 දරණ ඉලික මිනින්දෝරු පිළිකරි ඇත්වෙනු ලබන ඉඩම් වෙන් වෙන්ව හඳුනා ගැනීම සඳහා අංක 1 හා 2 දරණ ලුහුණෙයින් අක්කර 54 රූඩ් 3 පර්චස් 06 ක් මායි ඉඩම් සඳහන් කර ඒ ඉඩම් පිහිටි මිනුම් ගණකාරු, පදනුරු, සහ තොවිකැලිලි ද වේ.

9-37/1—73.09.07 දින අංක 76 දරණ ලංකා පත්‍රය

[illegible] ඉඩම් ප්‍රතිසංස්කරණ පනතේ 19 වැනි වගන්තිය යටතේ ඉඩම් පවරවත්කරන නිවේදය

[illegible] ඉඩම් අලුතෙන් පදිංචි කොලනි කැරවීමේ [illegible] අනුව 18 වැනි වගන්තිය යටතේ නියෝගවන්ත [illegible] ඉඩම්වල, පහත 19 වැනි වගන්තිය යටතේ [illegible] ඉඩම් හිමියන් සහතිකව ඔවුන් [illegible] ඒ අනුව ඉඩම් ප්‍රතිසංස්කරණ කොමිසාරිස් [illegible] නියෝගයක් කරන ලදී. එසේ [illegible] ඉඩම් හිමියන්

Colombo Head office Land

A.M.S.ATTANAYAKE
Registered Licensed Surveyor
1A, Duplication Road
Colombo-05
Tel: 0777-398997

Plan No.5442

Reference :-

G	-	Gate
GB	-	Garbage
GR	-	Guard Room
MDN	-	Masonry Drain
MW	-	Masonry Wall
P	-	Permanent Building
PR	-	Pump Room
RW	-	Retaining Wall
TRAS	-	Transformer
UN	-	Undefined Boundary
WM	-	Wire Mesh
WT	-	Water Tank

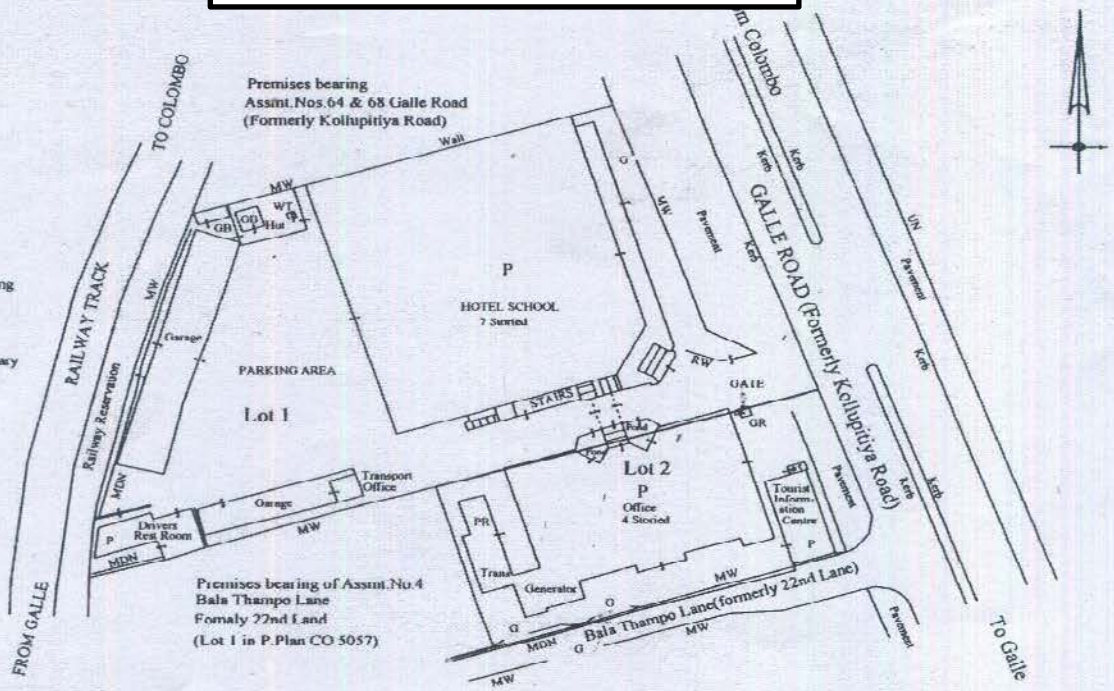

Scale 1 : 1000

PLAN

of Two (2) allotments of land marked Lots 1 & 2 being a resurvey of amalgamation of Lot 1 depicted in P. Plan CO 3802 and Part of Lot 1 depicted in CLP No.4 made by Surveyor General, Premises bearing Assessment Nos. 76,78 & 80 Galle Road (Formerly Kollupitiya Road) situated in Kollupitiya Village Ward No.37, Kollupitiya within the Municipal Council Limits of Colombo

COLOMBO DISTRICT

WESTERN PROVINCE

Bounded as follows

LOT NO	NORTH BY	EAST BY	SOUTH BY	WEST BY	A.	R.	P.	HECT.	Remarks
1	Premises bearing Assmt. Nos.64 & 68 Kollupitya Road	Galle Road Formerly Kollupitiya Road	Lot 2 in herein and Premises bearing of Assmt.No.4 Bala Thampo Lane Fomaly 22nd Land (Lot 1 in P.Plan CO 5057)	Railway Reservation	0	3	30.95	0.3818	Lot 1 in P. Plan CO 3802
2	Lot 1 herein	Galle Road Formerly Kollupitiya Road	Bala Thampo Lane Fomaly 22nd Land	Premises bearing of Assmt.No.4 Bala Thampo Lane Fomaly 22nd Land (Lot 1 in P.Plan CO 5057)	0	1	08.58	0.1229	Part of Lot 1 in CLP No.4
					1	0	39.53	0.5047	

Note :- Lot 1 Extent has been amanded from 0.4075 Hectares (1 A. 0 R. 01.12 P.) to 0.3818 Hectares (0 A. 3 R. 30.95 P.) after resurvey & recomputation due to Road widening

Northern boundary of Lot 1 in Plan No. CLP 4 is superimposed on this Plan shown in Red color

A.M.S. ATTANAYAKE
Registered Licensed Surveyor
Land Survey Council
Reg. No. 19900768

A.M.S.Attanayake
Registered Licensed Surveyor.
22-05-2018

Surveyed & Partition on 17-04-2018

මූලික පිඹුර කො 3802

P. PLAN

කොටස් ..... ක්
..... වැනි කොටස
Section No. .....
of ..... Sections

පරිමාණය අඟලට අඩිවැල් 1 යි
SCALE CHAINS TO ONE INCH

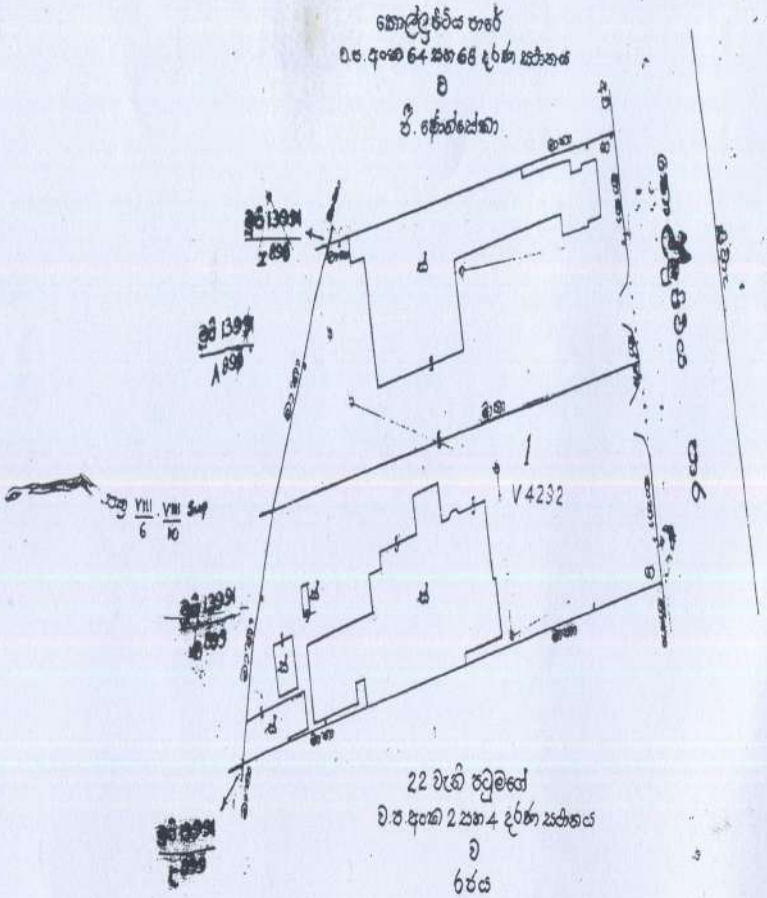

ගම VILLAGE	කොල්ලුපිටිය කොළඹ නාගරික සභාවේ අංක 37 දරණ කොල්ලුපිටිය කොට්ඨාශය තුල.
ප්‍රා. ආ. නි. කොට්ඨාශය D. R. O'S DIVISION	කොළඹ
දිස්ත්‍රික්කය DISTRICT	කොළඹ
පළාත PROVINCE	බස්නාහිර

ඊ. පී. අංකය R. D. No. L 2A / 11

සෙ. ප. අංකය F. S. No. L 11 / 13

සෙ. පො. අංකය F. B. No. කො 850 / 26-26 ; කො 721 / 18-19

විස්තරය
Reference

ග මාර්ගය
මාතා මාර්ගය
ව ගෙවත්ත
අවි අවිනිශ්චිත
ස් ස්ථිර ගොඩනැගිල්ල
ව.ප. වර්ජනම්
සිගැ. සිමෙන්ති ගැටුම

1975 ජනවාරි මාසයේ දිය
in 19

මාර්ග පෙන්වා දුන් අය
Boundaries pointed out by

ශ්‍රී ලංකා සංචාරක මණ්ඩලයේ
නඩත්තු කාර්මික (Maintenance Technician)
ඊ. එස්. නිලකරත්න. සහ කොල්ලුපිටිය
කොට්ඨාශයේ ගාමසේවක

මාර්ග සලෙස්තු
Drawn by

Sirinwardena

කොළඹ නාග මැනුම් අධිකාරී
Supdt. of Surveys

Lanka Survey Services

Plan No. 2035

A. E. Wijesuriya
Licensed Surveyor & Leveller
Court Commissioner & Valuer
C. T. C. Diploma - surveying
Levelling & Building Construction
F. S. I.

/3, Rampart Road,
tte.

Tel : 562815

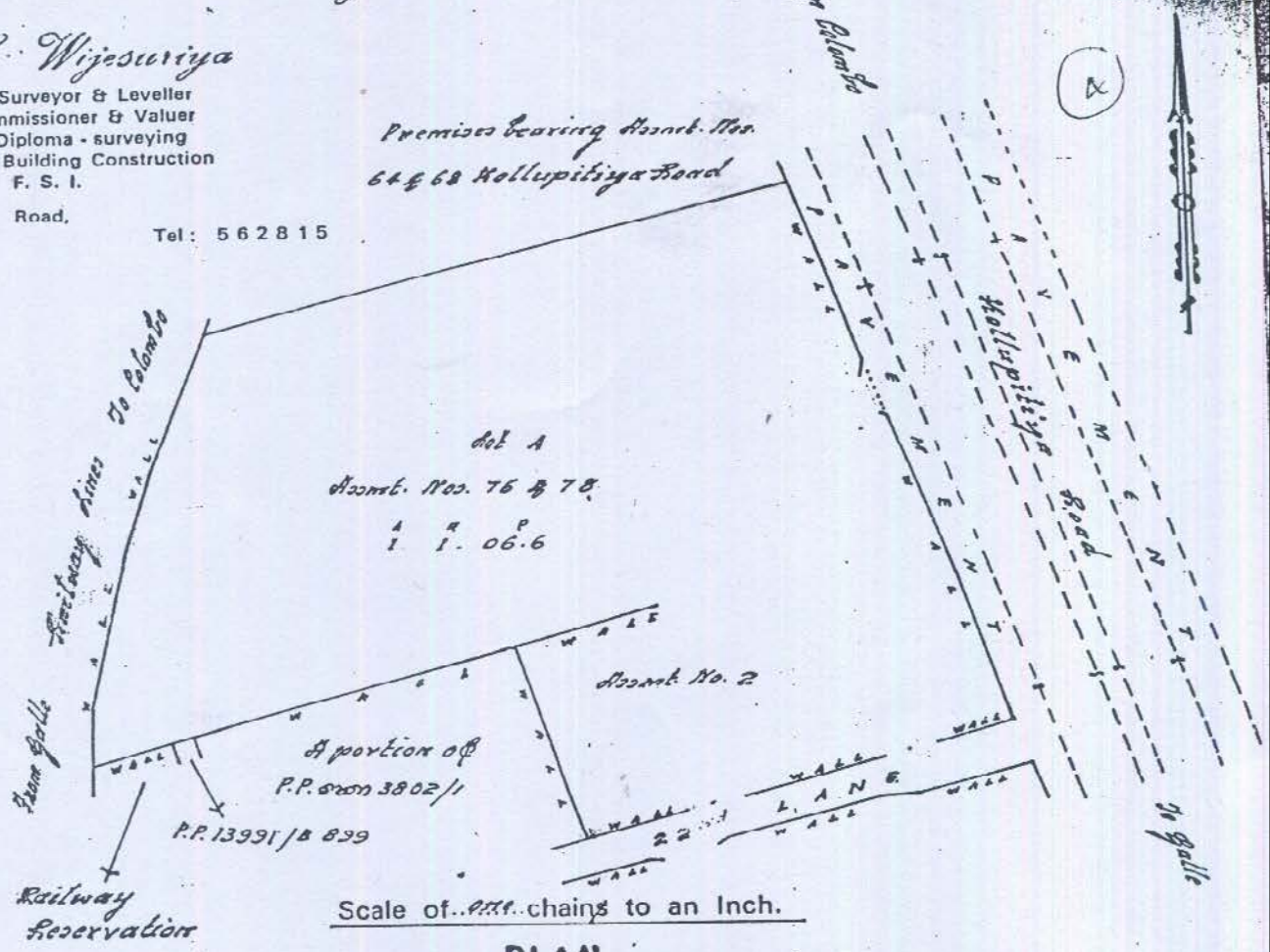

Scale of one chains to an Inch.

PLAN

of

An allotment of Land Marked Lot A ~~Called~~

Comprised of a portion of P.P. 3802/1, entire of P.P. 13991/A 899 P.P. 13991/B 899 and a portion of the Railway Reservation bearing Assmt. Nos. 76 & 78 Kollupitiya Road & No. 2 (22nd Lane) Kollupitiya

Situated at Kollupitiya in Ward No. 27 (Kollupitiya) within the Municipal limits of Colombo Pattu of ~~Korale~~

Colombo District

WESTERN PROVINCE

Bounded as follows :-

North by Premises bearing Assmt. Nos. 64 & 68 Kollupitiya Road

East by Kollupitiya Road from Colombo to Galle

South by 22nd Lane, a portion of P.P. 3802/1, P.P. 13991/B 899 and the Railway Reservation.

West by A portion of P.P. 3802/1 and Railway Lines from Galle to Colombo.

Containing in Extent 1. 1. 06.6

Surveyed on the 24th day of September 1983.

A. Wijesuriya

ගම කොල්ලුපිටිය.

කැබැලි විස්තර ලයිස්තුව
TENEMENT LIST

මූලික පිඹුර කො 3802
P. PLAN

පිටු න
වෙනි පිටුව
Page of pages

ප්‍රා.ආ.නි. කොට්ඨාශය කොළඹ.
R.O'S DIVISION

දිස්ත්‍රික්කය කොළඹ.
DISTRICT

කොළඹ දිස්ත්‍රික්කයේ ආණ්ඩුවේ ඒජන්ත.

මැනීමේ නියමය 1974-06-18 හා අංක අත් 1/217/61 දරණ මැනීමේ නියමය.
Reqn. for Survey ශ්‍රී ලංකා හෝටල් පාසැලක් සඳහා ඉඩම් අත්කර ගැනීම
(ස.ජ.ගේ මැ.නි. අංක 74/2506)

ඉඩම් කැබැල්ල Lot	නම Name	විස්තරය Description	හිමිකම් කියන්නාගේ නම Name of Claimant	අ. A.	රූ. R.	ප. P.	රේඛාවිත්‍රය Diagram	කියයුතු කරුණු Remarks
1	කොල්ලුපිටිය පාරේ ව.ප. අංක 76 සහ 78 දරණ සහිත.	ගොවත්ත. වගාවක් නැත. උප්සෙවිලි හා පෙදරේරු කළ සපිර ගොඩනැගිලි දෙකක්, ඇස්බෙස්ටෝ සෙවිලි හා පෙදරේරු කළ සපිර ගොඩනැගිලි දෙකක් හා වතුර ටැංකි සඳහා වූ පෙදරේරු කළ කුලුණක් තිබේ.	රජය.	1	0	01.12	V 4292	ඉඩම් අත්කර ගැනීමේ ආඥාවනතේ 38 වැනි වගන්තිය යටතේ අත්කර ගන්නා ලදී. මුල් හිමිකම් පාන්නා, කොළඹ 7, බොඩු-ලෝන මාවතේ පදිංචි අතිගරු කොළඹ බිමොප්තුමා. අත්කර ගැනීමේ කටයුතු අවසන් කිරීම සඳහා.
			එකතුව :-	1	0	01.12		

මැනීම හා ඇඳීම කළේ
Surveyed and Drawn by

කුසුමන් සිරිවර්ධන, Kusumar Siriwardena
මිනින්දෝරු දෙපාර්තමේන්තුවේ මිනින්දෝරු තැන
Surveyor, Survey Department

1975 ජනවාරි මාසයේ දීය
in 19

මායිම් පෙන්වා දුන් අය
Boundaries pointed out by

ශ්‍රී ලංකා සංචාරක මණ්ඩලයේ
නඩත්තු කාර්මික (Maintenance Technician)
ර.එන්.නිලකරත්න, සහ කොල්ලුපිටිය
කොට්ඨාශයේ ග්‍රාම සේවක ජල් ජයසේන

මායිම් බලාගත් අය
Boundaries pointed out to

කො. කොර මැනුම් අධිකාරී
Supdt. of Surveys.....
සර්වේ ජනරාල් වෙනුවට
On behalf of the Surveyor General

පරීක්ෂා කළේ
Checked by

T.A.D.A. Senanayake, ඒ.ඒ.ඩී. සේනානායක

1963/77 ලියා පදිංචි කරන ලදී.

කොළඹ, 19 82 මැයි 26

රෙජිස්ට්‍රාර්

U. A. L. 40
(Sin.) 7/72

CEYLON TOURIST BOARD
HEAD OFFICE
R. No. 7845
30 DEC 1982
P. O Box 1404
COLOMBO

1004 අංක 28 දරණ ඉඩම් අත්කර ගැනීමේ (තාවකාලික) පනතින් සංශෝධිත පරිදි
ඉඩම් අත්කර ගැනීමේ පනතේ (480 වැනි පරිච්ඡේදය)
44 වෙනි වගන්තිය යටතේ බලය පැවරීමේ සහතික පත්‍රයයි.

අයදුම්පත් අංකය : අ/ 1/217/61

මීට යාකර තිබෙනා පළමුවෙනි උපලේඛනයෙහි විස්තර දක්වා ඇති ඉඩම ලංකා සංචාරක මණ්ඩල

.....ගේ (පළාත් පාලන මණ්ඩලයේ නම)

කාර්යයක් සඳහා ඒකාබද්ධ/මණ්ඩලයට/කාර්යාලයට පවරනු ලැබ ඇති බව මා විසින් දන්වා සිටින ලදී.

එම ඉඩම සංචාරක කටයුතු පිළිබඳ ජාතික පාසැලක් හා ශ්‍රී ලංකා හෝටල් පාසැලක් සඳහා ඉඩම් අත්කර ගැනීමේ පනත යටතේ ඉහත සඳහන් කාරණාවට අත්කර ගත්තා ලදී.

කොළඹ දිස්ත්‍රික්කයේ ආණ්ඩුකාර කච්චේරි/දිස්ත්‍රික් ඉඩම් නිලධාරී ධුරය දරණ

හැරී ක්‍රිස්ටෝපර් ගුණවර්ධන වන මම ශ්‍රී ලංකා ජනරජය නාමයෙන් එම ඉඩමෙහි හිමිකම් කාර ලෙස සිතබන ගැනීමේ.

මීට යාකර සිතබන දෙවෙනි උපලේඛනයෙහි දක්වා ඇති කොන්දේසි සහ නියමයන්ට යටත්වෙමින් එහි පනතේ 44 වෙනි වගන්තියෙන් මා වෙතවරම් පැවරී ඇති බලතල පිට එකී ඉඩම ලංකා සංචාරක

.....සංස්ථාව/මණ්ඩලයට/කාර්යාලයට පවරනු ලබන බවට ප්‍රකාශ කරමි.

.....

කොළඹ දිස්ත්‍රික්කයේ ආණ්ඩුකාර කච්චේරි/අතිරේක/දිස්ත්‍රික් ඉඩම් නිලධාරී.

1982 මැයි මස 26 දින දී ය.

* අදාළ නොවන වචන කපා හරින්න.

ඒ 02881—22,650 (73/11) ශ්‍රී ලංකා රජයේ මුද්‍රණ දෙපාර්තමේන්තුව මුද්‍රිත

පළමුවෙනි උපලේඛනය

ඉඩම පිළිබඳ විස්තරය

බස්නාහිර පළාතේ, කොළඹ දිස්ත්‍රික්කයේ, කොළඹ ප්‍රාදේශීය ආදායම් කලාපයේ කොට්ඨාශයේ, කොළඹ මහනගරසභා සීමාවතුල අංක 37 දරණ කොල්ලුපිටිය නෙට්ඨාශයේ, කොල්ලුපිටිය ගමේ පිහිටියා වූ,

උතුරට : ජී. පොන්සේකා සිමිකම් හිමියන කොල්ලුපිටිය පාරේ වරිපනම් අංක 64සහ 68 දරණ ඉඩම් ද,

නැගෙනහිරට: කොල්ලුපිටිය පාර ද,

දකුණට : රජය සතු 22 වැනි පටුමඟේ වරිපනම් අංක 2 සහ 4 දරණ ඉඩම් ද,

බටහිරට : අංක 1399.1 දරණ මූලික පිඹුරේ අංක බී 899 හා ඒ 899 දරණ බිම් කට්ටි ද,

යන මායිම් ඇතුළත පිහිටියා වූ, අක්කර 1 රූඩ් 0 පරවර් 1.12 වියැල් වූ 1975.11.17 වැනි දින සරසවි ජනරාල් වෙනුවට කොළඹ කොට්ඨාශ භාර මැනුම් අධිකාරී, ඩී.ඩී. පෙට්ටිගේ මහතා විසින් සකසනු කරන ලද අංක නො.3802 දරණ මූලික පිඹුරේ අංක 1 දරණ බිම් කැබැල්ල ලෙස සවිස්තරව සැලසුම් කර ඇත්තාවූ කොල්ලුපිටිය පාර වරිපනම් අංක 76 සහ 78 දරණ ඉඩම්.

ගා. ඇ. පි./ලේ—8/පි 20/229 (72)

විසින් ප්‍රකාශ කරන ලද නව නම්කිරීම් නිවේදනය කරනු ලැබේ.

ඩී. ඩී. ජයසිංහ,
රාජ්‍ය ආරක්ෂක හා විදේශ කටයුතු අමාත්‍යාංශයේ ලේකම්.

1973 ජූලි මස 9 වන දින,
කොළඹ දී ය.

8-7—73.08.03

දින අංක 71 දරණ ගැසට් පත්‍රය

අංකය : 76/1/1/3 (එම්සී)

දරණ ධංගේඛනය

1973 ජූලි මස 02 වැනි දින දරණ ශ්‍රී ලංකා (අති විශේෂ) ගැසට් පත්‍රයේ ප්‍රසිද්ධ කරන ලද 1973 අංක 15 දරණ ශ්‍රී ලංකා පාසල් සේවය පිළිබඳ පරිදි සංශෝධනය කරනු ලබන්නේ

ඇති පුරප්පාඩු වලින් සියයට 90 ට නොඅඩු සංඛ්‍යාවක් සඳහා උගත් කිසිදු රාජ්‍ය පරිපාලනඥ හෝ අමාත්‍යාංශය වෙතුවෙන් විභාග කොමිෂන්සිල් වරයා විසින් පවත්වනු ලබන මියෝෂ් නාරද විභාගයක ප්‍රතිඵල මත III වැනි පංතියේ සිව්වෙනි අනුවිත් රාජ්‍ය පරිපාලක අමාත්‍යවරයා විසින් කරනු ඇත.

මෙම 'විශේෂ කරන' මගින් පරිපාලන මෙම වසවිස්ස සංශෝධනයේ "ඇ" උපලක්ෂණයේ දැක්වේ."

ටී. එම්. සිරිවර්ධන,
රාජ්‍ය පරිපාලන, පළාත් පාලන හා ස්වදේශ කටයුතු පිළිබඳ අමාත්‍යාංශයේ ලේකම්.

1973 ජූලි මස 20 වැනි දින,
අංක 7,
රාජ්‍ය පරිපාලන, පළාත් පාලන හා ස්වදේශ කටයුතු පිළිබඳ අමාත්‍යාංශයේ දීය.

8-325—73.08.03

දින අංක 71 දරණ ගැසට් පත්‍රය

1973 අංක 11 දරණ සංශෝධක සංවිධාන පනත

ඒ අනුව 11 දරණ සංශෝධක සංවිධාන පනතේ, 2 (1) වැනි ඡේදයේ

(1) 'ලියුරා' අංක 76, ප්‍රවුඩ්වීම් මාවත, කොල්ලුපිටිය—පුරුෂ යෙන් අත්හර 0, රෑඩ් 1, සවිවඩ් 22 කින් යුත් :

උතුරට : අංක 64 සහ 66, නාලා පාර, කොල්ලුපිටිය ;
නැගෙනහිරින් : නාලා පාර, කොල්ලුපිටිය ;
දකුණින් : 'සෙල්ට්වින්', 78, ප්‍රවුඩ්වීම් මාවත, කොල්ලුපිටිය ;
බටහිරින් : දුම්පිය මග.

(2) 'සෝල්ටින්' අංක 78, ප්‍රවුඩ්වීම් මාවත, කොල්ලුපිටිය—පුරුෂ යෙන් අත්හර 0, රෑඩ් 2, සවිවඩ් 5 කින් යුත් :

උතුරට : 'ලියුරා', 76, ප්‍රවුඩ්වීම් මාවත, කොල්ලුපිටිය ;
නැගෙනහිරින් : නාලා පාර ;
දකුණින් : 2 සහ 4, 22 වැනි පටු මග, කොල්ලුපිටිය ;
බටහිරින් : දුම්පිය මග.

ඒ. ඒ. ජී. කරුණාරත්න,
නගර හා ග්‍රාමීය සංවර්ධන අමාත්‍යාංශයේ ලේකම්.

1973 ජූලි මස 30 වැනි දින,
කොළඹ 7,
නගර හා ග්‍රාමීය සංවර්ධන අමාත්‍යාංශයේ දීය.

8-326—73.08.03

දින අංක 71 දරණ ගැසට් පත්‍රය

උපලේඛනය

කොළඹ දිස්ත්‍රික්කයේ කොළඹ නගර සභා සීමාව තුළ පිහිටි ප්‍රවුඩ්වීම් පෙදෙසේ වීථිවල ඉඩම් කොටස් වලින් සමන්විත

ඒ අනුව ඉහත සඳහන් ඉඩම් කොටස් සියල්ල ඒ ඒ ඉඩම් හිමියන්ට පවරා දෙන බවට ඒ ඒ ඉඩම් හිමියන් විසින් ප්‍රකාශ කරන ලද බව මෙයින් නිවේදනය කරනු ලැබේ.

ඒ. ඒ. ජී. කරුණාරත්න,
නගර හා ග්‍රාමීය සංවර්ධන අමාත්‍යාංශයේ ලේකම්.

1973 ජූලි මස 30 වැනි දින,
කොළඹ 7,
නගර හා ග්‍රාමීය සංවර්ධන අමාත්‍යාංශයේ දීය.

8-96—73.08.03

දින අංක 71 දරණ ගැසට් පත්‍රය

1973 අංක 22 දරණ සැසඳුම් සහ ආරක්ෂක සේවා සංශෝධන පනත

මෙම පනතින් ශබ්දාර්ථ පනතේ 7 වැනි වගන්තියේ (4) සහ (6) වැනි උප වගන්තිවල විධිවිධානයන්ට යටත් වේ.

ඒ. ඒ. කරුණාරත්න,
නැවුම් හා සංචාරක සංවර්ධන අමාත්‍යාංශයේ ලේකම්.

1973 ජූලි මස 21 වැනි දින,
කොළඹ දී ය.

8-309—73.08.03

දින අංක 71 දරණ ගැසට් පත්‍රය

1973 අංක 25 දරණ ක්‍රීඩා පනත

1 වැනි වගන්තිය යටතේ ආඥාව

1973 දරණ ක්‍රීඩා පනත යටතේ 1 වැනි වගන්තියෙන් ප්‍රකාශ කරන ලද, පාර්ලිමේන්තු ගාවයුතු හා ක්‍රීඩා අමාත්‍ය ඒ. ඒ. ජී. රත්නායක විසින් මෙම ආඥාව කරන ලදී.

ඒ. බී. ඒ. ජී. රත්නායක,
පාර්ලිමේන්තු කටයුතු හා ක්‍රීඩා පිළිබඳ ඇමතිති.

1973 ජූලි මස 25 වැනි දින,
කොළඹ දී ය.

8-253—73.08.03

දින අංක 71 දරණ ගැසට් පත්‍රය

Bandarawela

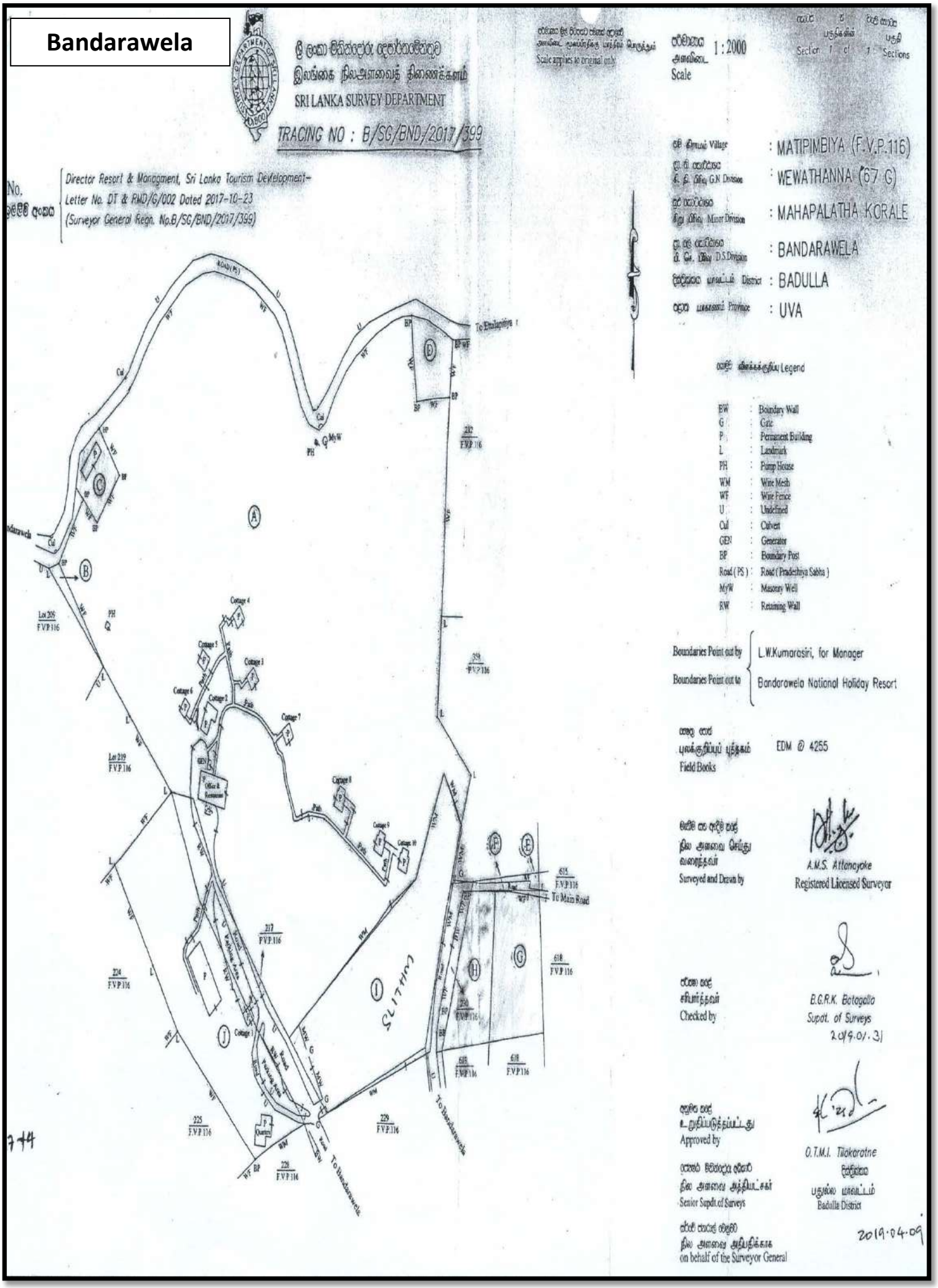

ශ්‍රී ලංකා ඉඩම්මිනින්දොරු දෙපාර්තමේන්තුව
இலங்கை நிலஅளவைத் திணைக்களம்
SRI LANKA SURVEY DEPARTMENT

Reqn. No.
මනුම් ඉල්ලීම් අංකය

Director Resort & Managment, Sri Lanka Tourism Devlelopment-
Letter No. DT & RMD/G/002 Dated 2017-10-23
(Surveyor General Reqn. No.B/SG/BND/2017/399)

TRACING NO : B/SG/BND/2017/399

ගම Village	: MATIPIMBIYA (F.V.P.
ග්‍රා. නි. කොට්ඨාස G.N. Division	: WEWATHANNA (67
කුඩා කොට්ඨාස Minor Division	: MAHAPALATHA KOR
ප්‍ර. ලේ. කොට්ඨාස D.S.Division	: BANDARAWELA
දිස්ත්‍රික්කය District	: BADULLA
පළාත Province	: UVA

කැබැලි අංකය Lot No.	ඉඩම Land			වර්ගඵලය Extent				සටහන් Remarks
	නම Name	විස්තරය Description	හිමිකම් කියන්නා Claiment	හෙක්ටයාර් Ha.	අ A	රූ R	පර් P	
A	Kanattakapollepatana	Garden contains 10 Permanent Buildings	Sri Lanka Tourism Development Authority	6.7493	16	2	28.47	Part of Lots 318, Lots 216 & 809 in F.V.P.116
B	Kanattakapollepatana	Tea Plantation	Sri Lanka Tourism Development Authority	0.0223	0	0	08.81	Part of Lots 318 in F.V.P.116 Cultivated by R.M.Wasantha
C	Kanattakapollepatana	Garden contains a Permanent Building	Sri Lanka Tourism Development Authority	0.0831	0	0	32.86	Part of Lot 318 in F.V.P.116 Occupied by Human & Economics Development Center, Department of Industrial Development Uva Provincial Council
D	Kanattakapollepatana	Garden contains a Permanent Building	Sri Lanka Tourism Development Authority	0.1000	0	0	39.54	Part of Lot 318 in F.V.P.116 Occupied by W.B.M.Kusumalatha
E	Kanattakapollepatana	Open Waste Land	Sri Lanka Tourism Development Authority	0.0144	0	0	05.70	Part of Lot 615 in F.V.P.116 claimed not known
F	Kanattakapollepatana	Road	Sri Lanka Tourism Development Authority	0.0179	0	0	07.06	Part of Lot 615 in F.V.P.116
G	Kanattakapollepatana	Garden	Sri Lanka Tourism Development Authority	0.2590	0	2	22.40	Part of Lot 618 in F.V.P.116 Vested National Water Supply and Drainage Board
H	Kanattakapollepatana	Garden contains 4 Permanent Buildings	Sri Lanka Tourism Development Authority	0.1993	0	1	38.81	Part of Lot 619 in F.V.P.116 Occupied by E.W.Nihal, E.W.Sunil, R.M.Somalatha & R.D.Ravendra
I	Kanattakapollepatana	Garden	Sri Lanka Tourism Development Authority	0.7838	1	3	29.89	Lot 810 in F.V.P.116 Vested Sri Lanka Institute of Tourism and Hotel Management
J	Kanattakapollepatana	Garden contains 3 Permanent Buildings	Sri Lanka Tourism Development Authority	0.8350	2	0	10.14	Lots 218 & 226 in F.V.P.116
			TOTAL	9.0641	22	1	23.68	

Boundaries Point out by — L.W.Kumarasiri, for Manager
Boundaries Point out to — Bandarawela National Holiday Resort

මැනීම සහ ඇඳීම කළේ
நில அளவை செய்து வரைந்தவர்
Surveyed and Drawn by
A.M.S.Attanayake
Registered Licensed Surveyor

පරීක්ෂා කළේ
சரிபார்த்தவர்
Checked by
B.G.R.K.Batagalla
මහාධිපති අධිකාරී
அளவை அத்தியட்சகர்
Supdt. of Surveys
2017.01.31

අනුමත කළේ
உறுதிப்படுத்தப்பட்டது
Approved by
ජ්‍යෙෂ්ඨ මහාධිපති අධිකාරී
நில அளவை அத்தியட்சகர்
Senior Supdt.of Surveys
O.T.M.I. Tilakaratne
Badulla District

ක්ෂේත්‍ර පොත්
புலக்குறிப்புப் புத்தகம் EDM @ 4255
Field Books

From December 2017 සිට இல் இருந்து To August 2018 දක්වා வரை

ආඥාපනවල නිවේදන

1937 අංක 48 වෙනි ඇංකය දරණ මෝටර් තම්නාගමන පනතෙ 25 (1) වෙනි වගන්තිය යටතේ කරන නියෝගය

දුවියඟණ අමාත්‍ය ධුරාන්ධර කිරි බණ්ඩා රත්නායක වන මම, මේ සමග ඇති උප ලේඛණයෙහි දක්වා ඇත්තාවූද, ලංකා ගම්නාගමන බෝඩලයේ කටයුතු සඳහා අත්කර ගැනීමට යෝජනා කර ඇත්තාවූද, සියළුම දේපොල අත්කර ගැනීම 1937 අංක 48 වෙනි අංකය දරණ මෝටර් තම්නාගමන පනතේ 25 වෙනි වගන්තියේ (1) වෙනි උප වගන්තියෙන් මා වෙත පැවරී ඇති බලතල භාවිත කිරීමෙන් අනුමත කරමි.

ඒස්. ඩී. රත්නායක,
ප්‍රවාහන ඇමතිතුමා.

1976. 09. 14 වෙනි දින,
කොළඹ දීය.

උපලේඛනය

මඩකළපුවෙන්, මහනුවර දිස්ත්‍රික්කයේ, නෙතුවීර සඬවිත් සහල් ප්‍රාදේශීය ආදායම් කිළිටාරි කොට්ඨාසයේ, කවුකැලුල් ග්‍රාම නිලධාරී කොට්ඨාසයේ, මහනුවර නාගරික සභාවට අයිතියෙහි තිබෙන ඉඩමක් හෙක්ටෙයාර් 0.4047 (අක්කර 1) ක් පමණ වන ඉඩම.

1957 අංක 48 වෙනි අංකය දරණ මෝටර් තම්නාගමන පනතෙ 25 (1) වෙනි වගන්තිය යටතේ කරන නියෝගය

දුවියඟණ අමාත්‍ය ධුරාන්ධර කිරි බණ්ඩා රත්නායක වන මම, මේ සමග ඇති උප ලේඛණයෙහි දක්වා ඇත්තාවූද, ලංකා ගම්නාගමන බෝඩලයේ කටයුතු සඳහා අත්කර ගැනීමට යෝජනා කර ඇත්තාවූද, සියළුම දේපොල අත්කර ගැනීම 1957 අංක 48 වෙනි අංකය දරණ මෝටර් තම්නාගමන පනතේ 25 වෙනි වගන්තියේ (1) වෙනි උප වගන්තියෙන් මා වෙත පැවරී ඇති බලතල භාවිත කිරීමෙන් අනුමත කරමි.

1976. 09. 14 වෙනි දින,
කොළඹ දීය.

ඒස්. ඩී. රත්නායක,
ප්‍රවාහන ඇමතිතුමා.

උපලේඛනය

පසිරමුල්ල සුළු නගර සභා සීමාව තුළ, මැවතාල්ල ග්‍රාම නිලධාරී කොට්ඨාසයේ, හිතුල්ඔය නම් ගමේ පිහිටි අල වගෙයක් අ. 0, රූ. 2, ප. 25.25 ක් පමණ වන ඉඩම් කැබැල්ලක්.

1957 අංක 48 වෙනි අංකය දරණ මෝටර් තම්නාගමන පනතෙ 25 (1) වෙනි වගන්තිය යටතේ කරන නියෝගය

දුවියඟණ අමාත්‍ය ධුරාන්ධර කිරි බණ්ඩා රත්නායක වන මම, මේ සමග ඇති උප ලේඛණයෙහි දක්වා ඇත්තාවූද, ලංකා ගම්නාගමන බෝඩලයේ කටයුතු සඳහා අත්කර ගැනීමට යෝජනා කර ඇත්තාවූද, සියළුම දේපොල අත්කර ගැනීම 1957 අංක 48 වෙනි අංකය දරණ මෝටර් තම්නාගමන පනතේ 25 වෙනි වගන්තියේ (1) වෙනි උප වගන්තියෙන් මා වෙත පැවරී ඇති බලතල භාවිත කිරීමෙන් අනුමත කරමි.

1976. 09. 14 වෙනි දින,
කොළඹ දීය.

ඒස්. ඩී. රත්නායක,
ප්‍රවාහන ඇමතිතුමා.

උපලේඛනය

පසිරමුල්ල, කැගල්ල දිස්ත්‍රික්කයේ, සල්ලෙබ සහ කිනිගොඩ කෝරළේ, මැදපත්තු ප්‍රාදේශීය ආදායම් නිලධාරී කොට්ඨාසයේ, කිනිගොඩ ග්‍රාම නිලධාරී කොට්ඨාසයේ, මහනුවර නාගරික සභාවට අයිතියෙහි තිබෙන ඉඩමක් හෙක්ටෙයාර් 0.4047 (අක්කර 1) ක් පමණ වන ඉඩම.

මිලියන් 1194 (III වන වෙළුම)

අල්ඛ—ඛ, 97/41.

මිනුම් බැවුම් ඖචිත්‍ය සංශෝධන

1948 අංක 13 දරණ ඒකාබද්ධ වැවුම් ව්‍යවස්ථා (සංශෝධිත) පනතින් සංශෝධිත 1941 දෙසැම්බර් මස 05 වන දින දරන ඒකාබද්ධ වැවුම් ව්‍යවස්ථා 51 වන වගන්තිය යටතේ වූ නිවේදනය.

ඩී. බී. ඉලංගරත්න,
රාජ්‍ය පරිපාලන හා ස්වදේශ කටයුතු අමාත්‍යාංශ.

1976 09 මස 14 වන දින,
කොළඹ දීය.

කිහිදියන්ත

කලින් කල සංශෝධිත 1934 දෙසැම්බර් මස 05 වන දින දරන වීඩියෝ වැවුම් ඖචිත්‍ය සංග්‍රහයෙහි 'ඊ' උපලේඛනයේ (15) වන විෂයයට ඉක්මිනිව, ඒ පනත සඳහන් අලුත් ඒකක ඇතුලත් කිරීමේ අරමුණින් එම ඖචිත්‍ය සංග්‍රහය මෙසින් තවදුරටත් සංශෝධනය කරනු ලැබේ :—

"(16) ශ්‍රී ලංකා පදනම් ඒකකය."

1968 අංක 14 දරණ සංශෝධිත සංවර්ධනා පනතෙ 4 (1) වගන්තිය යටතේ නියෝගය

1968 අංක 14 දරණ සංශෝධිත ගංවතුර සංවර්ධන පනතේ 4 (1) වගන්තිය යටතේ මා වෙත පවරනු ලැබ ඇති බලතල ප්‍රකාර, කැලණි ගුවන් හා සංචාරය කටයුතු පිළිබඳ අමාත්‍ය ධුරය හිමි ගරු ගාමිණී ජයසූරිය මැතිතුමා විසින් ඉඩම් ඇමතිතුමාගේ එකඟතාවය ඇතුව, 1966 අංක 10 දරණ පළාත්සභා විශේෂිත විධිවිධාන වරය, ලංකා සංවර්ධන බිම් බලයේ, සංචාරක කලාපීයව යෝජනා ක්‍රමයක කොටසක් වශයෙන් ඊ-දක්වෙන ඒකාබද්ධයෙකු නිර්මාණය කිරීම සඳහා ඉඩම් විකිණීම සංවර්ධන බිම් බලය සවිතා කිරීමේ නියමය මෙසින් පවරමි.

ඒ. බී. ජී. කලුගල්ල,
කෘෂි කටයුතු හා සංවර්ධන කටයුතු පිළිබඳ අමාත්‍ය.

කොළඹ,
1976. 09. 13.

උපලේඛනය

1. උඩව පළාතේ, බදුල්ල දිස්ත්‍රික්කයේ, මහපළාත හෙක්ටෙයාර්, කුරි ලිමිටඩ් ඉඩමකින් පිළිබිඳිය—

උතුරින් : අ. ගා. සී. 116හි කැබලි අංක 318, 213, 219 ;
නැගෙනහිරින් : අ. ගා. සී. 116හි කැබලි අංක 211, 212, 213, 224, 225, 226, 220 ;

කිහිදියන්ත : අ. ගා. සී. 116හි කැබලි අංක 234, 217, 228 සහ 226, 222, 224, 219හි ඉතිරි කොටස් ;
බටහිරින් : අ. ගා. සී. 116හි කැබලි අංක 228, 225, 224, 229 සහ 318හි ඉතිරි කොටස.

සහ තවදුරටත් එහිලා දැක්වෙන ප්‍රමාණයෙන් අ. 17, රූ. 2, ප. 11 ක් වන්නාවූ අ. ගා. සී. 116හි කැබලි අංක 214, 215, 216, 226 218 231 සහ 318 යනුවෙන් හැඳින් සැරසෙන් තනත්තඹුත්තල්ල සහ කැඳින්දවින පියසේ භූමිභාගය.

2. උඩව පළාතේ, බදුල්ල දිස්ත්‍රික්කයේ, මහපළාත හෙක්ටෙයාර්, කැපිපිමිබිය ග්‍රාමයෙන් පිහිටි—

උතුරින් : කැබලි අංක සී. ඩී. බී. එච්. 116, සහ 105 ;
නැගෙනහිරින් : කැබලි අංක 128හි ඉතිරි කොටස ;
දකුණින් : කැබලි අංක 128හි සහ 107හි ඉතිරි කොටස් ;
බටහිරින් : කැබලි අංක 106 සහ 107.

යනා කැබලි වලින් සීමාවූ, ප්‍රමාණයෙන් අ. 4 ක් වන්නාවූ අ. ගා. සී. සී. ඩී. බී. එච් 116හි කැබලි අංක 128 යනි අපෙන් නුවර කර ඇති සකත්තලපල්ල යනි කැඳින්දවින පියසේ භූමිභාගය.

SRI LANKA TORISM

DEVELOPMENT AUTHORITY

NO. 08, GALLE Road, Colombo 03.

www.sltda.gov.lk